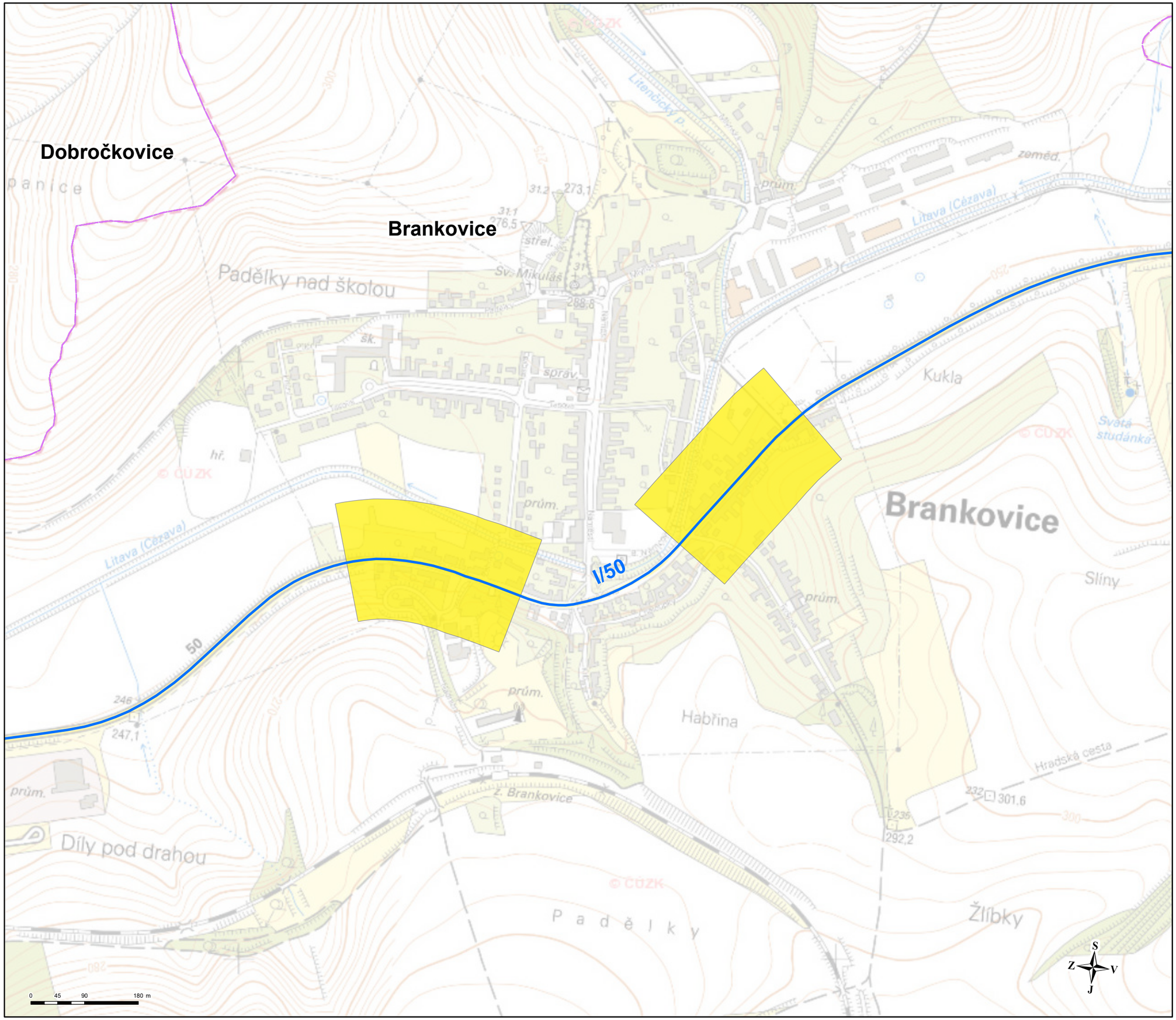

VYMEZENÍ KRITICKÝCH MÍST
v okolí hlavních pozemních komunikací
ve správě ŘSD
Jihomoravský kraj

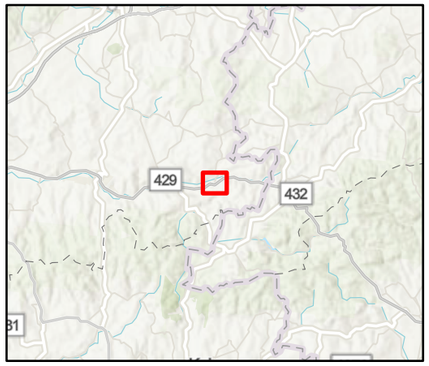

Kritická místa
- Priorita I
- Priorita II
- Hranice obce
- Řešené komunikace

Mapa č. 1 - Brankovice
Hlavní pozemní komunikace
Jihomoravský kraj
Deskriptor L_n

Akce: Akční plán protihlukových opatření pro hlavní pozemní komunikace ve správě ŘSD

Pořizovatel:
Ministerstvo dopravy
nábř. L. Svobody 1222/12
110 15 Praha 1

Objednatel:
Ředitelství silnic a dálnic ČR
Na Pankráci 56
140 00 Praha 4

Zpracovatel:
EKOLA group, spol. s r.o.
Mistrovská 4
108 00 Praha 10

Datum: květen 2019
Měřítko: 1:6 000
Formát: A3

Odborný řešitel:
Ing. Libor Ládyš
Graficky zpracoval:
Ing. Petr Blahník

Zpracováno programem ArcGIS Pro
s využitím podkladových dat ESRI a ČÚZK
© EKOLA group, spol. s r.o.
© Ředitelství silnic a dálnic ČR

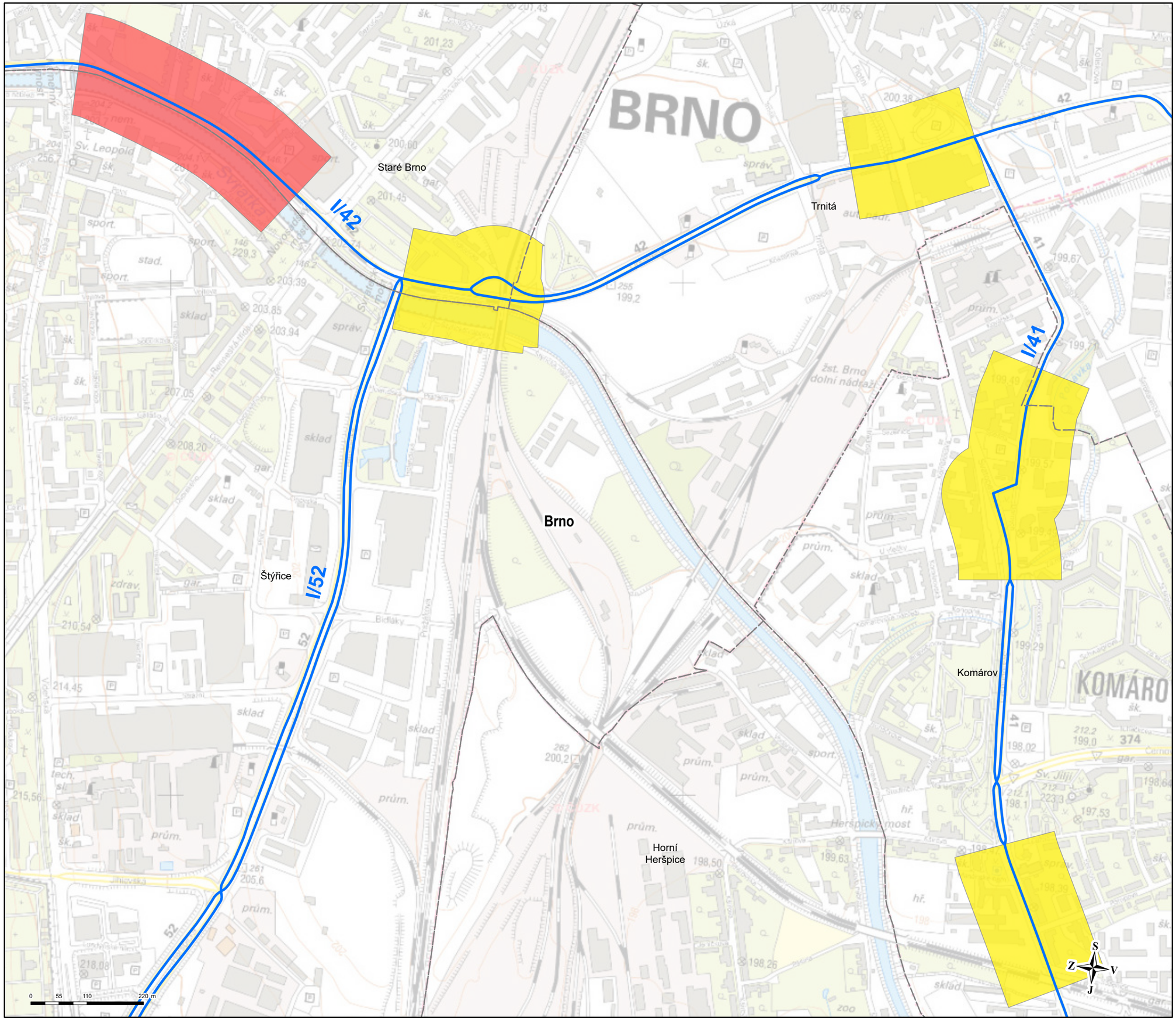

VYMEZENÍ KRITICKÝCH MÍST
v okolí hlavních pozemních komunikací
ve správě ŘSD
Jihomoravský kraj

Kritická místa
- Priorita I
- Priorita II
- Hranice obce
- Řešené komunikace

Mapa č. 2 - Brno-Komárov, Staré Brno
Hlavní pozemní komunikace
Jihomoravský kraj
Deskriptor L_n

Akce: Akční plán protihlukových opatření pro hlavní pozemní komunikace ve správě ŘSD

Pořizovatel:
Ministerstvo dopravy
Ministerstvo dopravy
nábř. L. Svobody 1222/12
110 15 Praha 1

Objednatel:
ŘSD ČR
Ředitelství silnic a dálnic ČR
Na Pankráci 56
140 00 Praha 4

Zpracovatel:
EKOLA group, spol. s r.o.
Mistrovská 4
108 00 Praha 10

Datum: květen 2019
Měřítko: 1:7 000
Formát: A3

Odborný řešitel:
Ing. Libor Ládyš
Graficky zpracoval:
Ing. Petr Blahník

Zpracováno programem ArcGIS Pro
s využitím podkladových dat ESRI a ČÚZK
© EKOLA group, spol. s r.o.
© Ředitelství silnic a dálnic ČR

VYMEZENÍ KRITICKÝCH MÍST

v okolí hlavních pozemních komunikací
ve správě ŘSD
Jihomoravský kraj

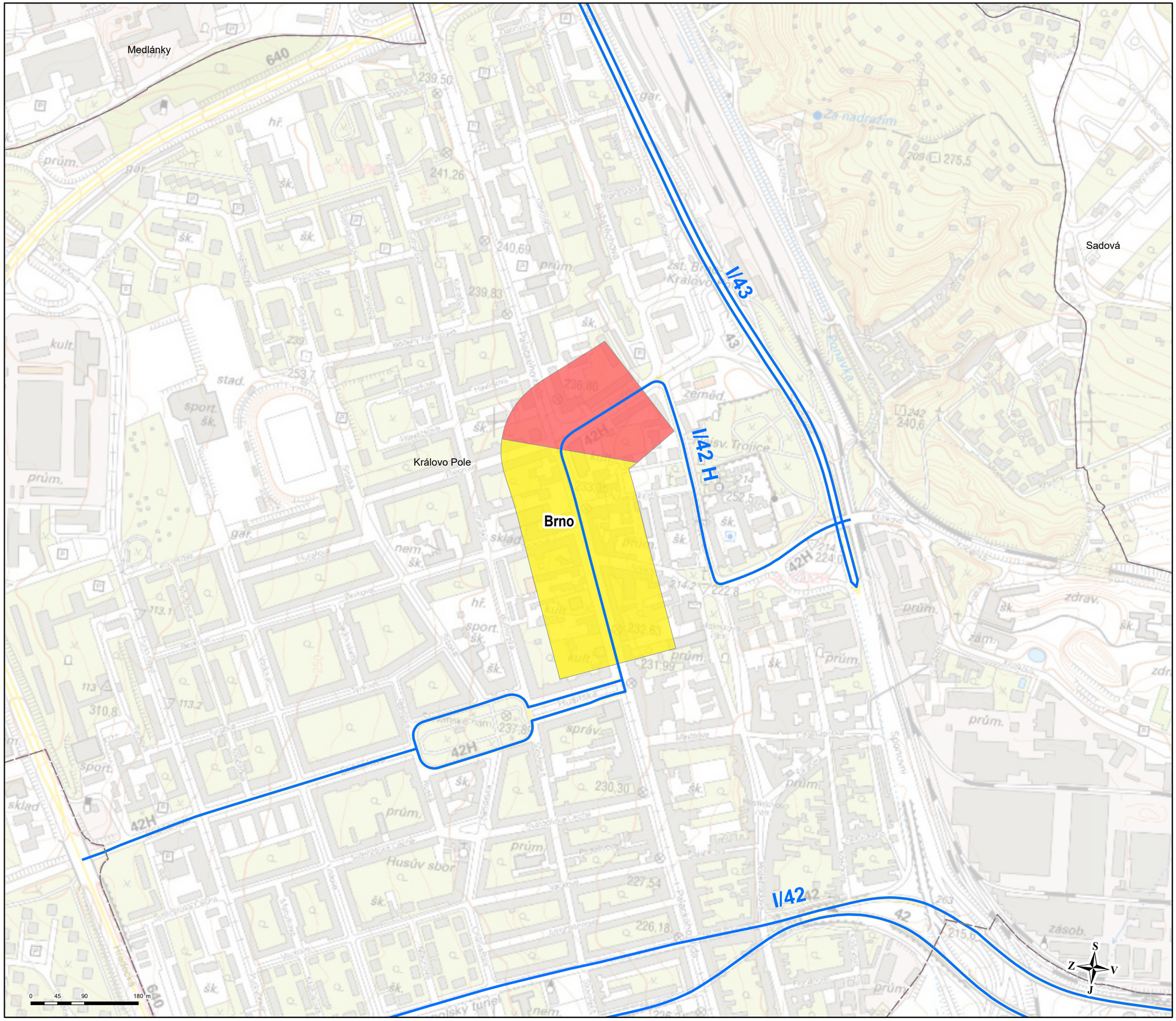

Kritická místa

- Priorita I
- Priorita II
- Hranice obce
- Řešené komunikace

Mapa č. 3 - Brno-Královo Pole
Hlavní pozemní komunikace
Jihomoravský kraj
Deskriptor L_n

Akce: Akční plán protihlukových opatření pro hlavní pozemní komunikace ve správě ŘSD

Pořizovatel:

Ministerstvo dopravy

Ministerstvo dopravy
nábř. L. Svobody 1222/12
110 15 Praha 1

Objednatel:

ŘSD ČR
ŘEDITELSTVÍ SILNIC A DÁLNIC ČR

Ředitelství silnic a dálnic ČR
Na Pankráci 56
140 00 Praha 4

Zpracovatel:

EKOLA group, spol. s r.o.
Mistrovská 4
108 00 Praha 10

Datum: květen 2019
Měřítko: 1:6 000
Formát: A3

Odborný řešitel:
Ing. Libor Ládyš
Graficky zpracoval:
Ing. Petr Blahník

Zpracováno programem ArcGIS Pro
s využitím podkladových dat ESRI a ČÚZK
© EKOLA group, spol. s r.o.
© Ředitelství silnic a dálnic ČR

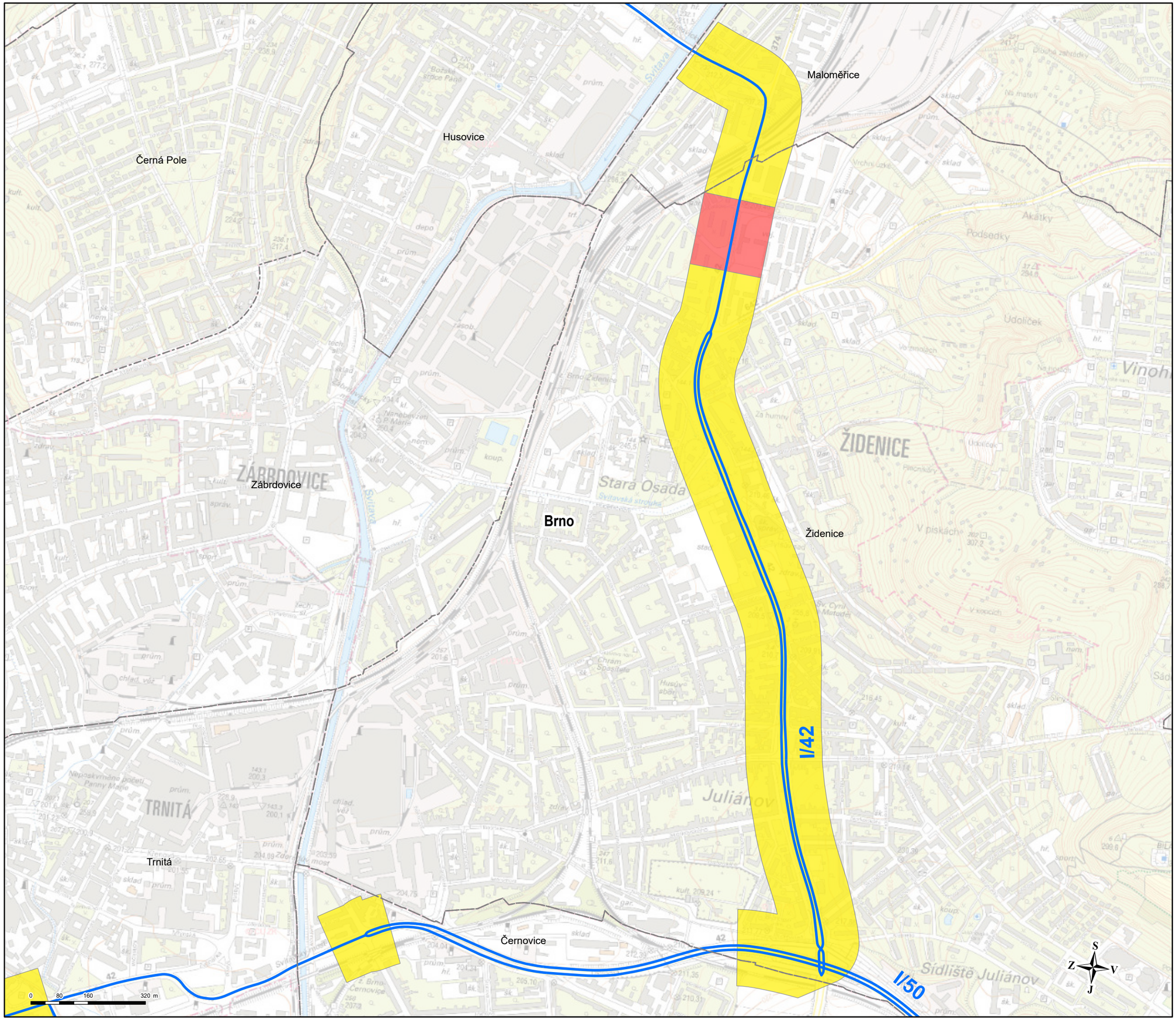

VYMEZENÍ KRITICKÝCH MÍST

v okolí hlavních pozemních komunikací
ve správě ŘSD
Jihomoravský kraj

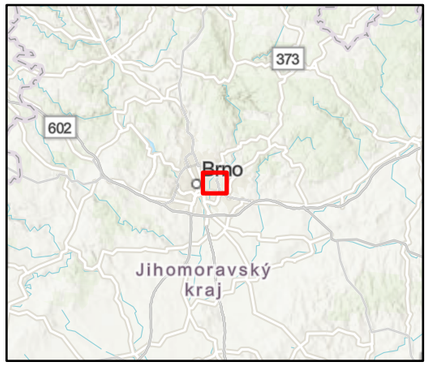

Kritická místa

- Priorita I
- Priorita II
- Hranice obce
- Řešené komunikace

Mapa č. 4 - Brno-Židenice
Hlavní pozemní komunikace
Jihomoravský kraj
Deskriptor L_n

Akce: Akční plán protihlukových opatření pro hlavní pozemní komunikace ve správě ŘSD

Pořizovatel:

Ministerstvo dopravy

Ministerstvo dopravy
nábř. L. Svobody 1222/12
110 15 Praha 1

Objednatel:

ŘSD ČR
ŘEDITELSTVÍ SILNIC A DÁLNIC ČR

Ředitelství silnic a dálnic ČR
Na Pankráci 56
140 00 Praha 4

Zpracovatel:

EKOLA group, spol. s r.o.
Mistrovská 4
108 00 Praha 10

Datum: květen 2019
Měřítko: 1:10 000
Formát: A3

Odborný řešitel:
Ing. Libor Ládyš
Graficky zpracoval:
Ing. Petr Blahník

Zpracováno programem ArcGIS Pro
s využitím podkladových dat ESRI a ČÚZK
© EKOLA group, spol. s r.o.
© Ředitelství silnic a dálnic ČR

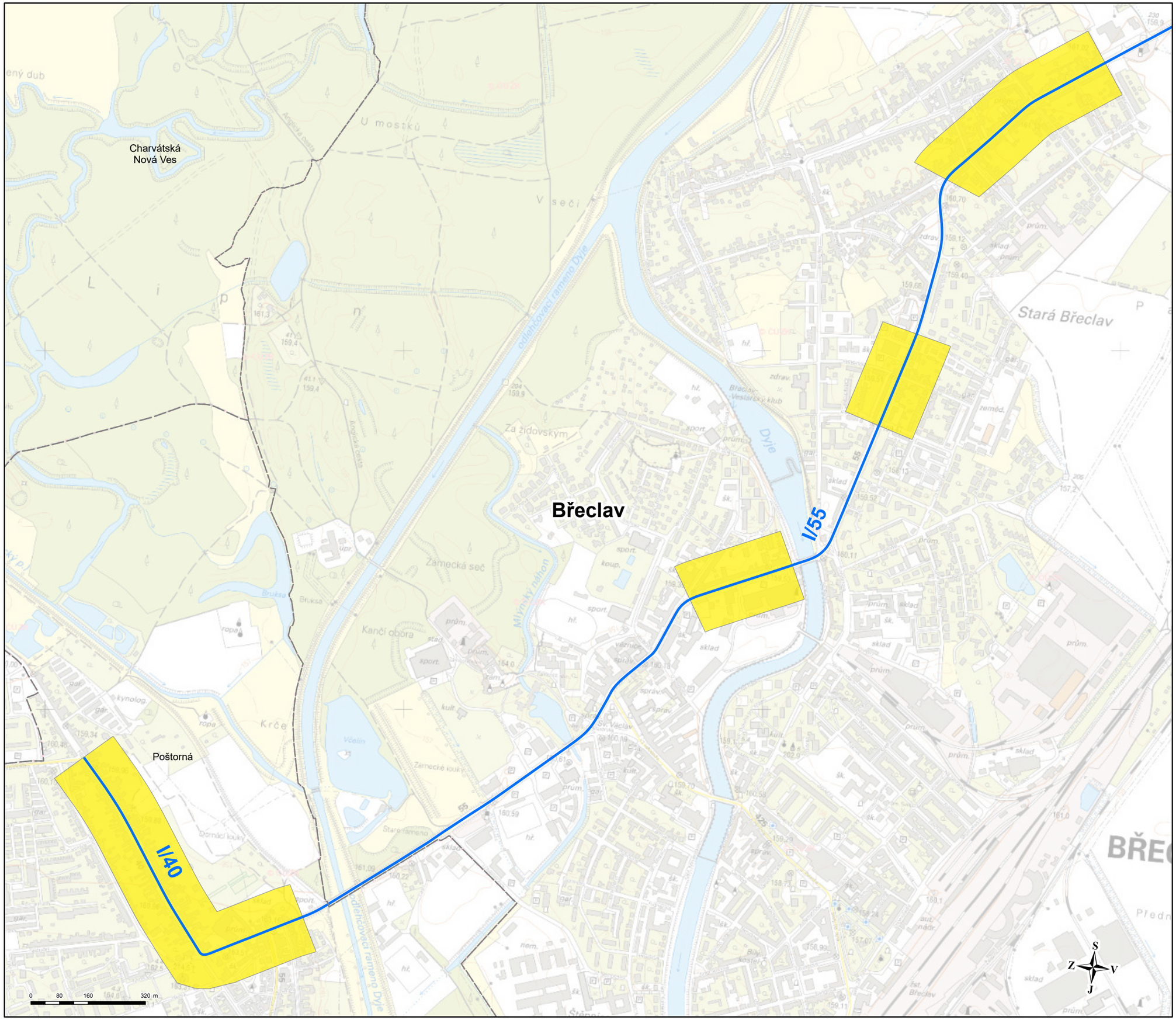

VYMEZENÍ KRITICKÝCH MÍST
v okolí hlavních pozemních komunikací
ve správě ŘSD
Jihomoravský kraj

Kritická místa
- Priorita I
- Priorita II
- Hranice obce
- Řešené komunikace

Mapa č. 5 - Břeclav
Hlavní pozemní komunikace
Jihomoravský kraj
Deskriptor L_n

Akce: Akční plán protihlukových opatření pro hlavní pozemní komunikace ve správě ŘSD

Pořizovatel:
Ministerstvo dopravy
nábř. L. Svobody 1222/12
110 15 Praha 1

Objednatel:
Ředitelství silnic a dálnic ČR
Na Pankráci 56
140 00 Praha 4

Zpracovatel:
EKOLA group, spol. s r.o.
Mistrovská 4
108 00 Praha 10

Datum: květen 2019
Měřítko: 1:10 000
Formát: A3

Odborný řešitel: Ing. Libor Ládyš
Graficky zpracoval: Ing. Petr Blahník

Zpracováno programem ArcGIS Pro
s využitím podkladových dat ESRI a ČÚZK
© EKOLA group, spol. s r.o.
© Ředitelství silnic a dálnic ČR

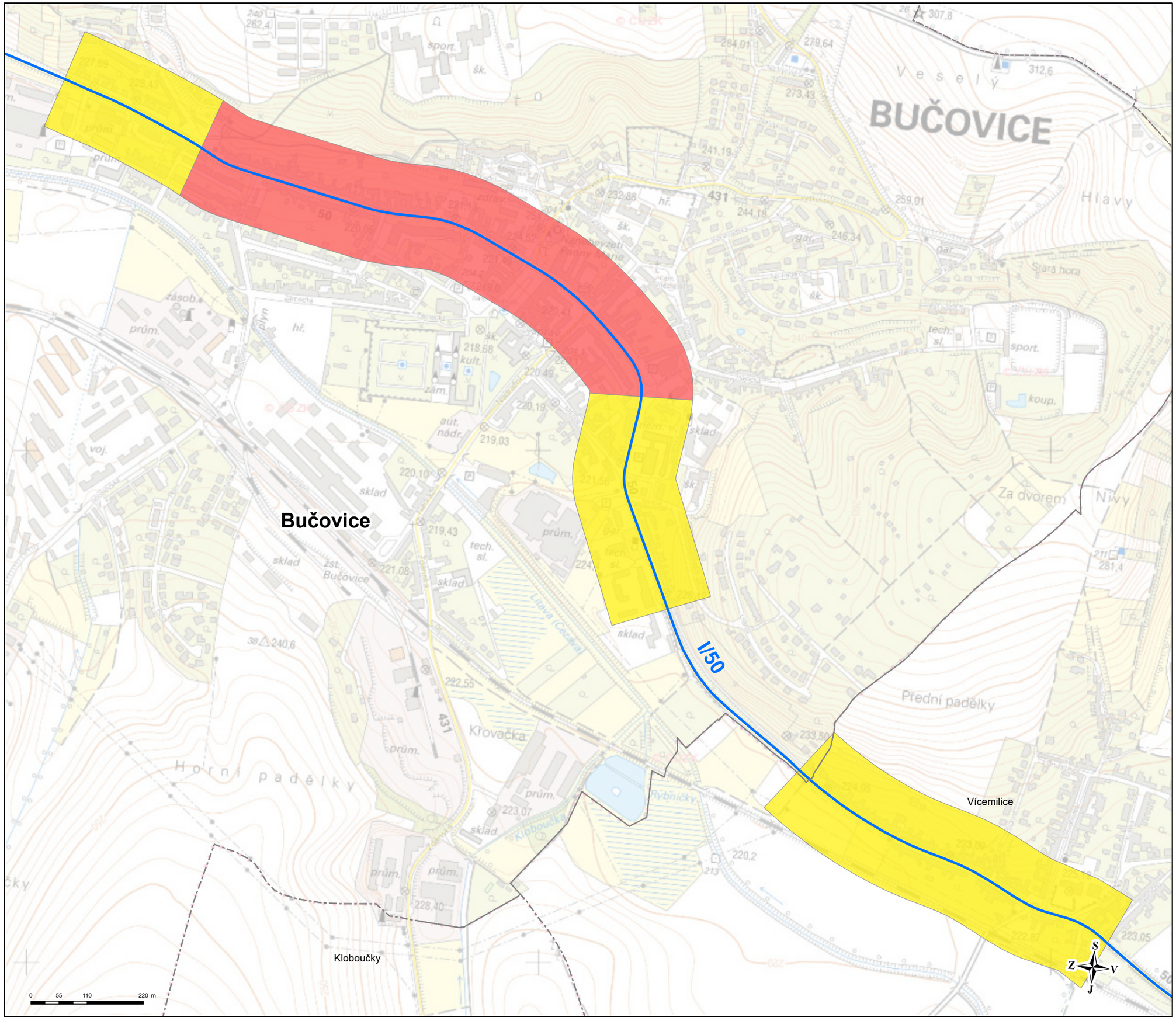

VYMEZENÍ KRITICKÝCH MÍST
v okolí hlavních pozemních komunikací
ve správě ŘSD
Jihomoravský kraj

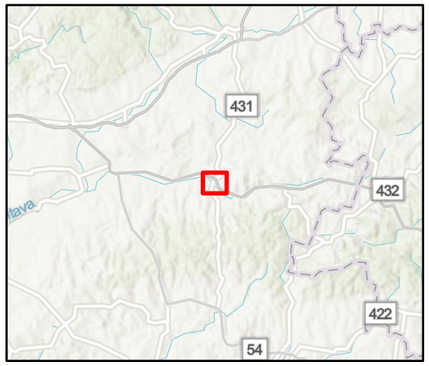

Kritická místa
- Priorita I
- Priorita II
- Hranice obce
- Řešené komunikace

Mapa č. 6 - Bučovice
Hlavní pozemní komunikace
Jihomoravský kraj
Deskriptor L_n

Akce: Akční plán protihlukových opatření pro hlavní pozemní komunikace ve správě ŘSD

Pořizovatel:
Ministerstvo dopravy
Ministerstvo dopravy
nábř. L. Svobody 1222/12
110 15 Praha 1

Objednatel:
ŘSD ČR
ŘEDITELSTVÍ SILNIC A DÁLNIC ČR
Ředitelství silnic a dálnic ČR
Na Pankráci 56
140 00 Praha 4

Zpracovatel:
EKOLA group, spol. s r.o.
Mistrovská 4
108 00 Praha 10

Datum: květen 2019
Měřítko: 1:7 000
Formát: A3

Odborný řešitel:
Ing. Libor Ládyš
Graficky zpracoval:
Ing. Petr Blahník

Zpracováno programem ArcGIS Pro
s využitím podkladových dat ESRI a ČÚZK
© EKOLA group, spol. s r.o.
© Ředitelství silnic a dálnic ČR

VYMEZENÍ KRITICKÝCH MÍST
v okolí hlavních pozemních komunikací
ve správě ŘSD
Jihomoravský kraj

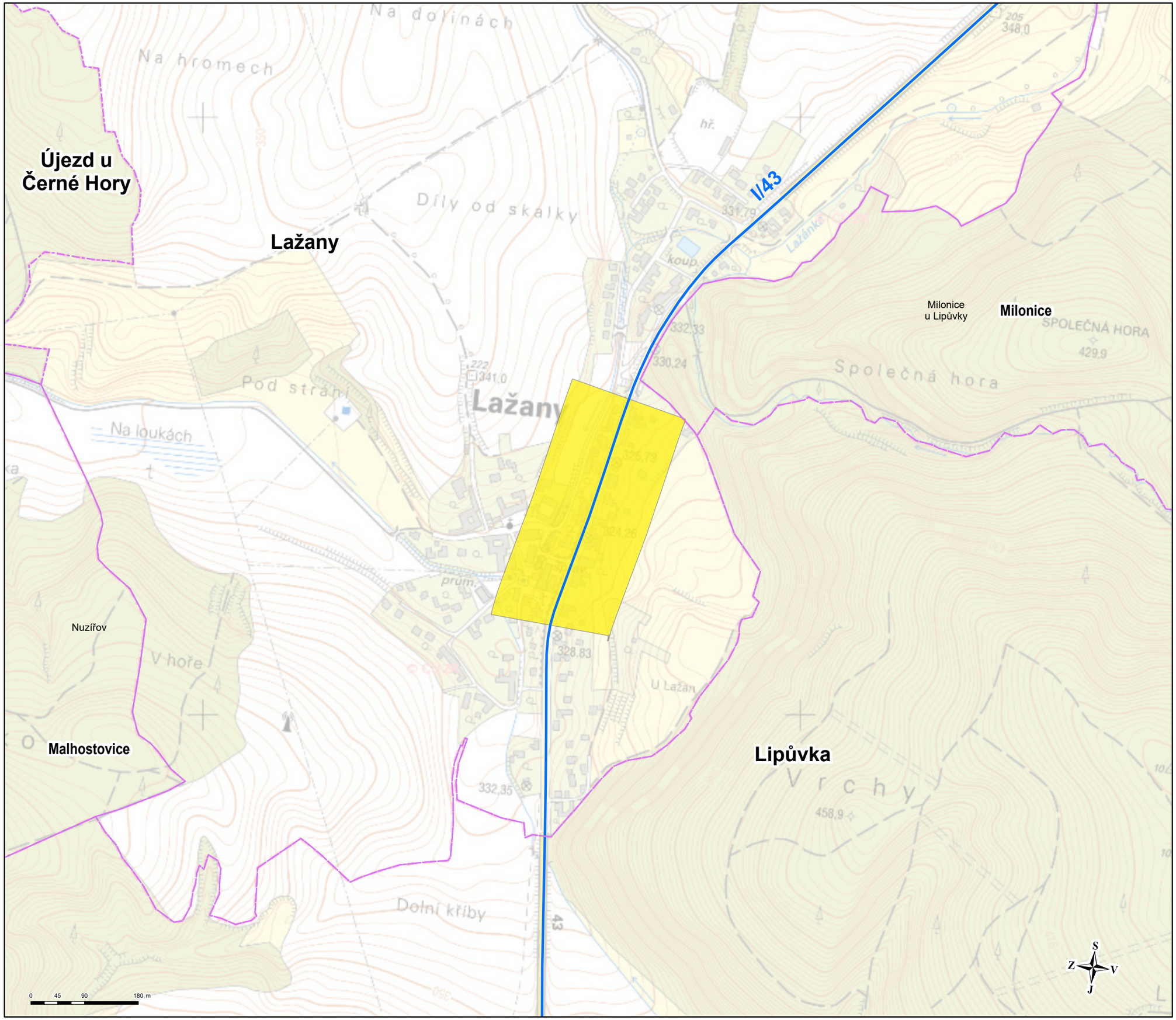

Kritická místa
- Priorita I
- Priorita II
- Hranice obce
- Řešené komunikace

Mapa č. 7 - Lažany
Hlavní pozemní komunikace
Jihomoravský kraj
Deskriptor L_n

Akce: Akční plán protihlukových opatření pro hlavní pozemní komunikace ve správě ŘSD

Pořizovatel:
Ministerstvo dopravy
nábř. L. Svobody 1222/12
110 15 Praha 1

Objednatel:
Ředitelství silnic a dálnic ČR
Na Pankráci 56
140 00 Praha 4

Zpracovatel:
EKOLA group, spol. s r.o.
Mistrovská 4
108 00 Praha 10

Datum: květen 2019
Měřítko: 1:6 000
Formát: A3

Odborný řešitel:
Ing. Libor Ládyš
Graficky zpracoval:
Ing. Petr Blahník

Zpracováno programem ArcGIS Pro
s využitím podkladových dat ESRI a ČÚZK
© EKOLA group, spol. s r.o.
© Ředitelství silnic a dálnic ČR

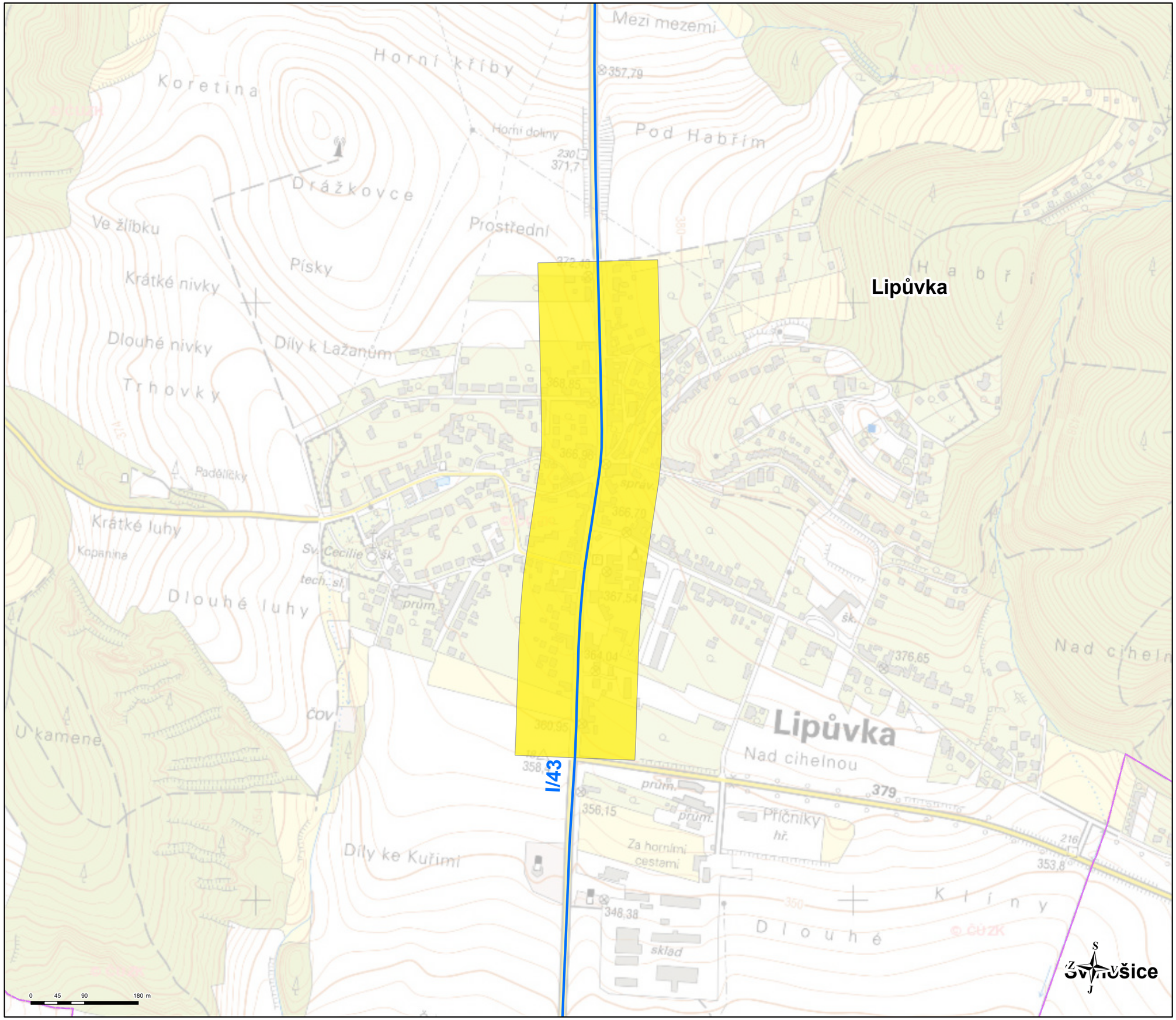

VYMEZENÍ KRITICKÝCH MÍST
v okolí hlavních pozemních komunikací
ve správě ŘSD
Jihomoravský kraj

Kritická místa
- Priorita I
- Priorita II
- Hranice obce
- Řešené komunikace

Mapa č. 8 - Lipůvka
Hlavní pozemní komunikace
Jihomoravský kraj
Deskriptor L_n

Akce: Akční plán protihlukových opatření pro hlavní pozemní komunikace ve správě ŘSD

Pořizovatel:
Ministerstvo dopravy
nábř. L. Svobody 1222/12
110 15 Praha 1

Objednatel:
Ředitelství silnic a dálnic ČR
Na Pankráci 56
140 00 Praha 4

Zpracovatel:
EKOLA group, spol. s r.o.
Mistrovská 4
108 00 Praha 10

Datum: květen 2019
Měřítko: 1:6 000
Formát: A3

Odborný řešitel:
Ing. Libor Ládyš
Graficky zpracoval:
Ing. Petr Blahník

Zpracováno programem ArcGIS Pro
s využitím podkladových dat ESRI a ČÚZK
© EKOLA group, spol. s r.o.
© Ředitelství silnic a dálnic ČR

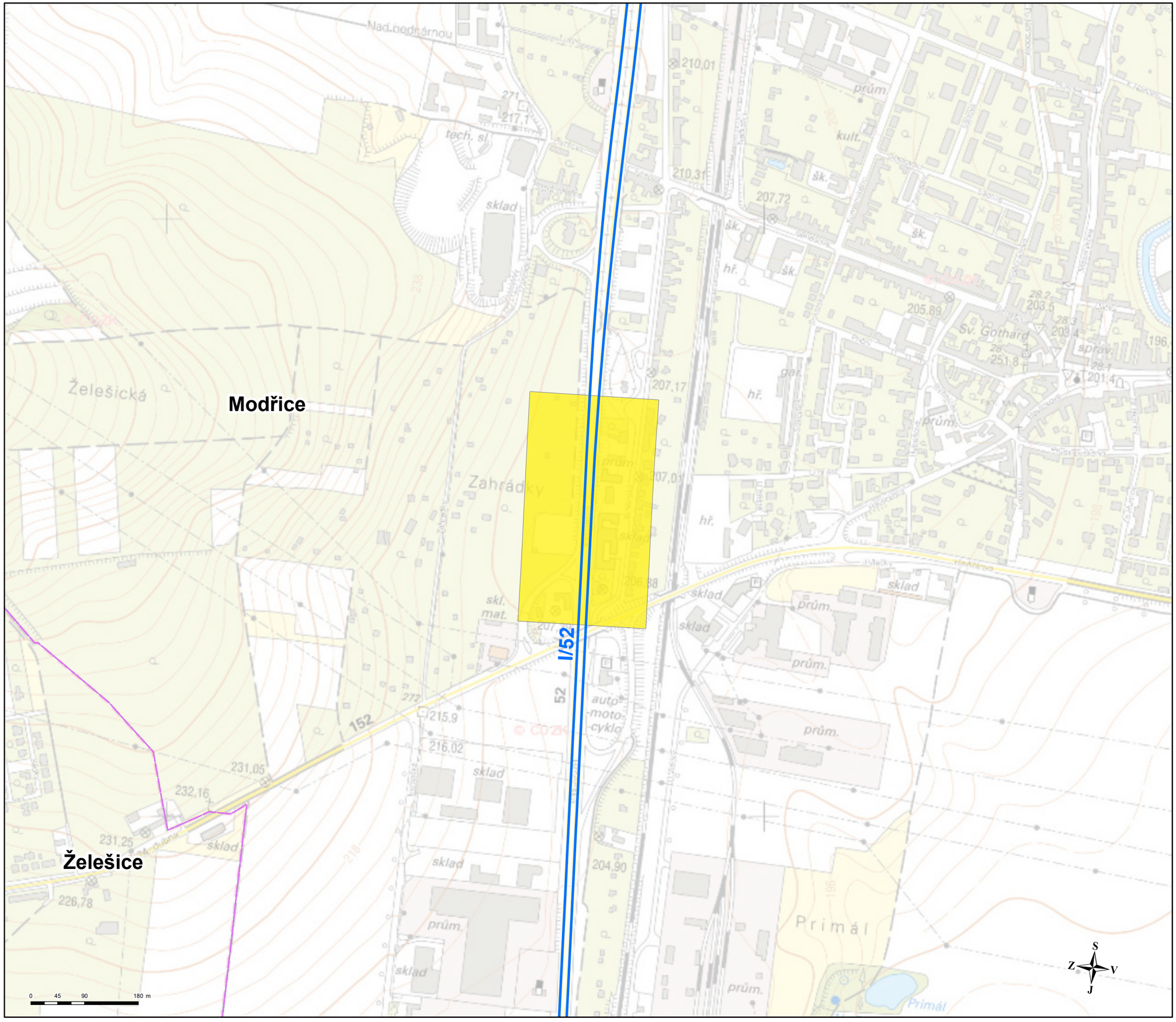

VYMEZENÍ KRITICKÝCH MÍST
v okolí hlavních pozemních komunikací
ve správě ŘSD
Jihomoravský kraj

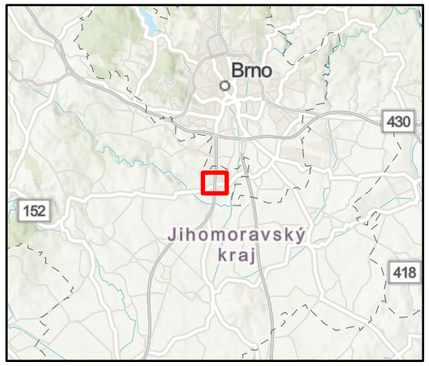

Kritická místa
- Priorita I
- Priorita II
- Hranice obce
- Řešené komunikace

Mapa č. 9 - Modřice
Hlavní pozemní komunikace
Jihomoravský kraj
Deskriptor L_n

Akce: Akční plán protihlukových opatření pro hlavní pozemní komunikace ve správě ŘSD

Pořizovatel:
Ministerstvo dopravy
nábř. L. Svobody 1222/12
110 15 Praha 1

Objednatel:
Ředitelství silnic a dálnic ČR
Na Pankráci 56
140 00 Praha 4

Zpracovatel:
EKOLA group, spol. s r.o.
Mistrovská 4
108 00 Praha 10

Datum: květen 2019
Měřítko: 1:6 000
Formát: A3

Odborný řešitel:
Ing. Libor Ládyš
Graficky zpracoval:
Ing. Petr Blahník

Zpracováno programem ArcGIS Pro
s využitím podkladových dat ESRI a ČÚZK
© EKOLA group, spol. s r.o.
© Ředitelství silnic a dálnic ČR

VYMEZENÍ KRITICKÝCH MÍST

v okolí hlavních pozemních komunikací
ve správě ŘSD
Jihomoravský kraj

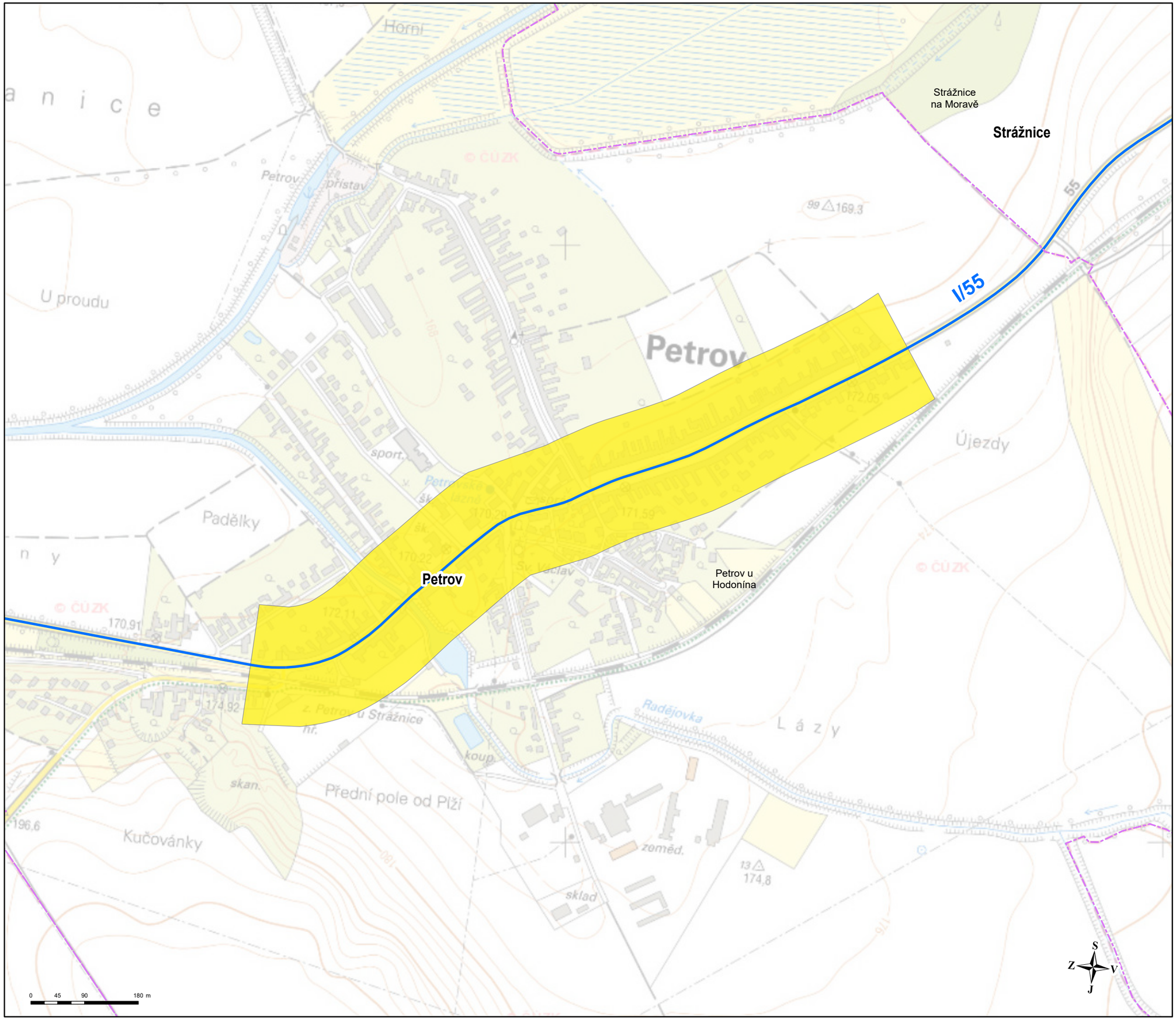

Kritická místa

- Priorita I
- Priorita II
- Hranice obce
- Řešené komunikace

Mapa č. 10 - Petrov
Hlavní pozemní komunikace
Jihomoravský kraj
Deskriptor L_n

Akce: Akční plán protihlukových opatření pro hlavní pozemní komunikace ve správě ŘSD

Pořizovatel:

Ministerstvo dopravy
nábř. L. Svobody 1222/12
110 15 Praha 1

Objednatel:

Ředitelství silnic a dálnic ČR
Na Pankráci 56
140 00 Praha 4

Zpracovatel:

EKOLA group, spol. s r.o.
Mistrovská 4
108 00 Praha 10

Datum: květen 2019
Měřítko: 1:6 000
Formát: A3

Odborný řešitel:
Ing. Libor Ládyš
Graficky zpracoval:
Ing. Petr Blahník

Zpracováno programem ArcGIS Pro
s využitím podkladových dat ESRI a ČÚZK
© EKOLA group, spol. s r.o.
© Ředitelství silnic a dálnic ČR

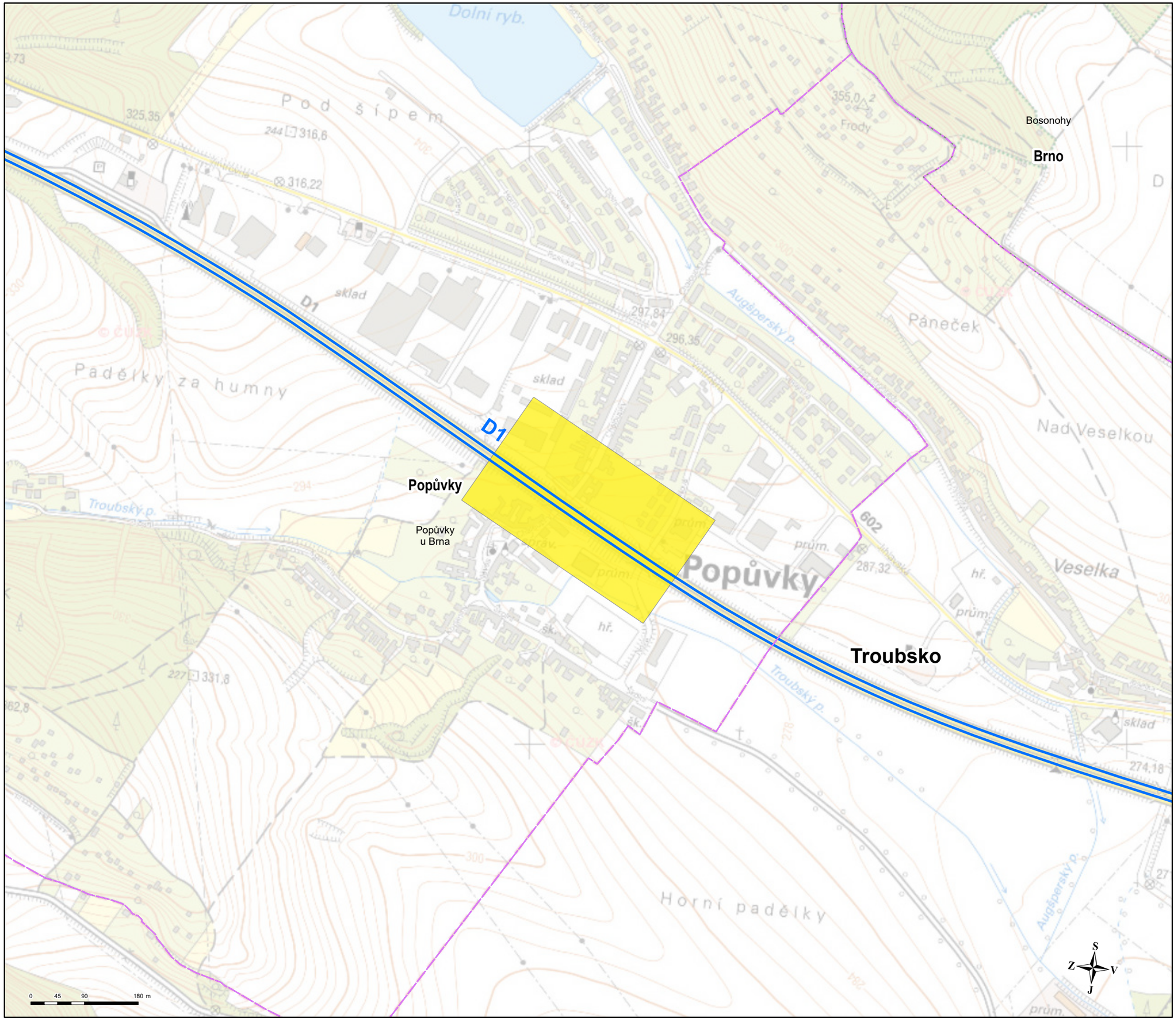

VYMEZENÍ KRITICKÝCH MÍST
v okolí hlavních pozemních komunikací
ve správě ŘSD
Jihomoravský kraj

Kritická místa
- Priorita I
- Priorita II
- Hranice obce
- Řešené komunikace

Mapa č. 11 - Popůvky
Hlavní pozemní komunikace
Jihomoravský kraj
Deskriptor L_n

Akce: Akční plán protihlukových opatření pro hlavní pozemní komunikace ve správě ŘSD

Pořizovatel:
Ministerstvo dopravy
Ministerstvo dopravy
nábř. L. Svobody 1222/12
110 15 Praha 1

Objednatel:
ŘSD ČR
ŘEDITELSTVÍ SILNIC A DÁLNIC ČR
Ředitelství silnic a dálnic ČR
Na Pankráci 56
140 00 Praha 4

Zpracovatel:
EKOLA group, spol. s r.o.
Mistrovská 4
108 00 Praha 10

Datum: květen 2019
Měřítko: 1:6 000
Formát: A3

Odborný řešitel:
Ing. Libor Ládyš
Graficky zpracoval:
Ing. Petr Blahník

Zpracováno programem ArcGIS Pro
s využitím podkladových dat ESRI a ČÚZK
© EKOLA group, spol. s r.o.
© Ředitelství silnic a dálnic ČR

VYMEZENÍ KRITICKÝCH MÍST

v okolí hlavních pozemních komunikací
ve správě ŘSD
Jihomoravský kraj

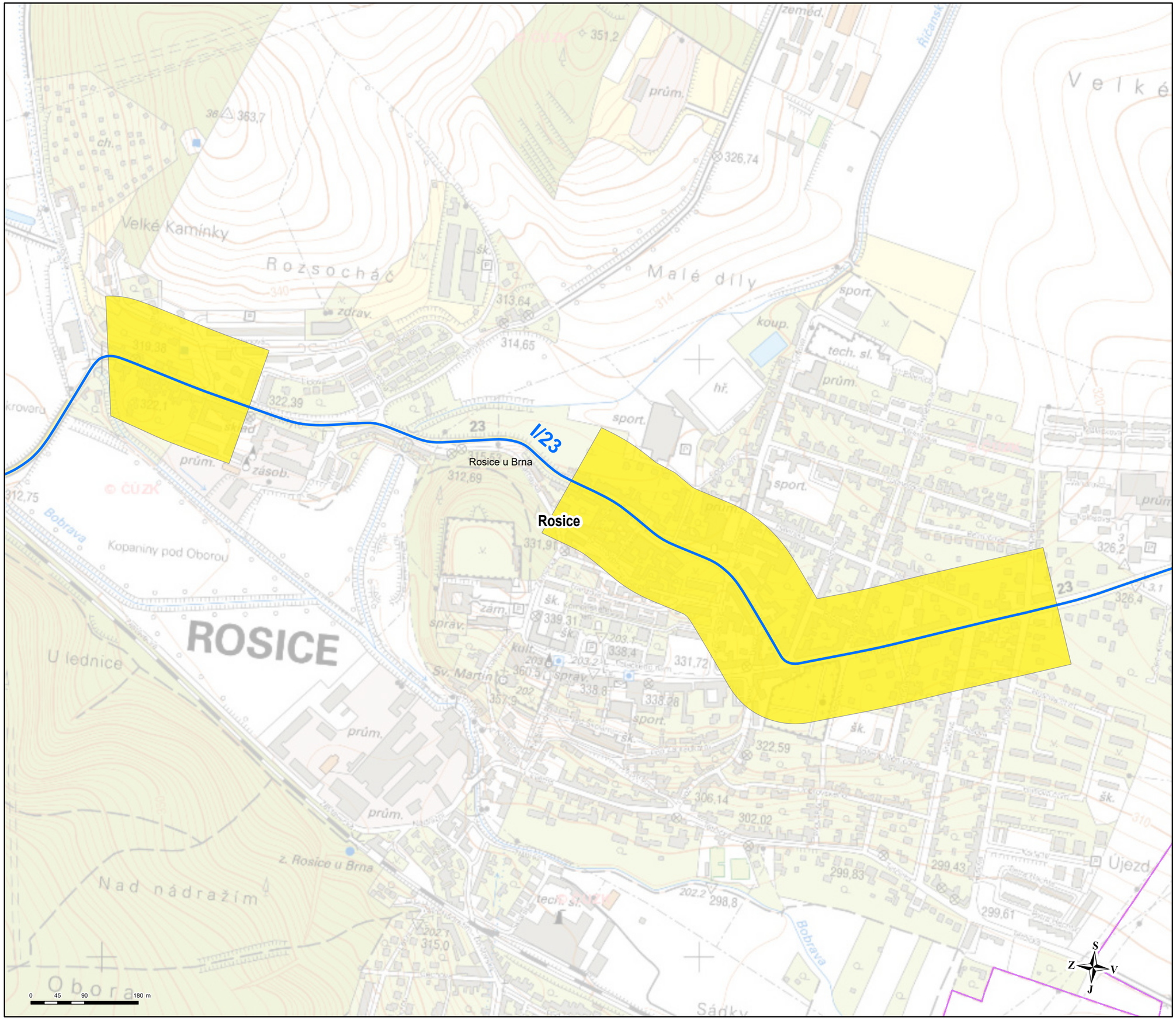

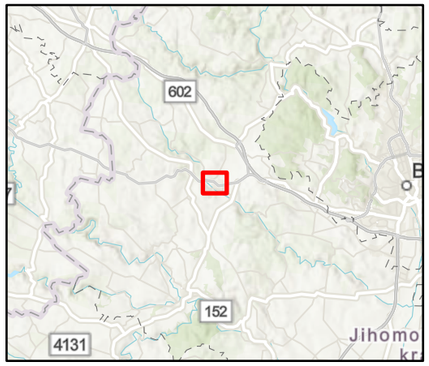

Kritická místa

- Priorita I
- Priorita II
- Hranice obce
- Řešené komunikace

Mapa č. 12 - Rosice
Hlavní pozemní komunikace
Jihomoravský kraj
Deskriptor L_n

Akce: Akční plán protihlukových opatření pro hlavní pozemní komunikace ve správě ŘSD

Pořizovatel:

Ministerstvo dopravy

Ministerstvo dopravy
nábř. L. Svobody 1222/12
110 15 Praha 1

Objednatel:

ŘSD ČR
ŘEDITELSTVÍ SILNIC A DÁLNIC ČR

Ředitelství silnic a dálnic ČR
Na Pankráci 56
140 00 Praha 4

Zpracovatel:

EKOLA group, spol. s r.o.
Mistrovská 4
108 00 Praha 10

Datum: květen 2019
Měřítko: 1:6 000
Formát: A3

Odborný řešitel:
Ing. Libor Ládyš
Graficky zpracoval:
Ing. Petr Blahník

Zpracováno programem ArcGIS Pro
s využitím podkladových dat ESRI a ČÚZK
© EKOLA group, spol. s r.o.
© Ředitelství silnic a dálnic ČR

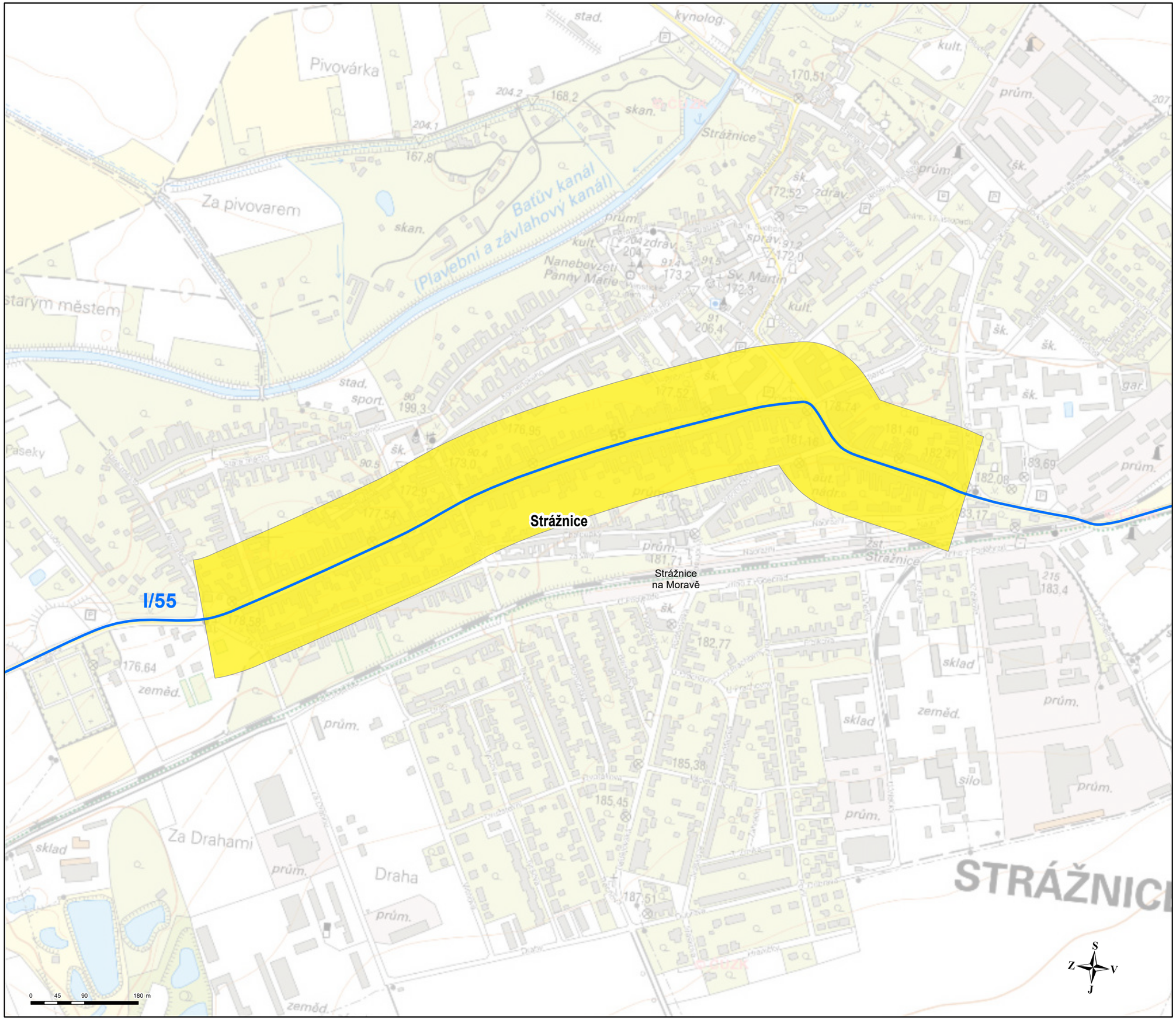

VYMEZENÍ KRITICKÝCH MÍST
v okolí hlavních pozemních komunikací
ve správě ŘSD
Jihomoravský kraj

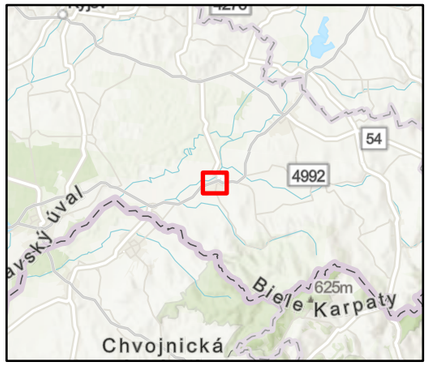

Kritická místa

- Priorita I
- Priorita II
- Hranice obce
- Řešené komunikace

Mapa č. 13 - Strážnice
Hlavní pozemní komunikace
Jihomoravský kraj
Deskriptor L_n

Akce: Akční plán protihlukových opatření pro hlavní pozemní komunikace ve správě ŘSD

Pořizovatel:
Ministerstvo dopravy
nábř. L. Svobody 1222/12
110 15 Praha 1

Objednatel:
ŘSD ČR
ŘEDITELSTVÍ SILNIC A DÁLNIC ČR
Ředitelství silnic a dálnic ČR
Na Pankráci 56
140 00 Praha 4

Zpracovatel:
EKOLA group, spol. s r.o.
Mistrovská 4
108 00 Praha 10

Datum: květen 2019
Měřítko: 1:6 000
Formát: A3

Odborný řešitel:
Ing. Libor Ládyš
Graficky zpracoval:
Ing. Petr Blahník

Zpracováno programem ArcGIS Pro
s využitím podkladových dat ESRI a ČÚZK
© EKOLA group, spol. s r.o.
© Ředitelství silnic a dálnic ČR

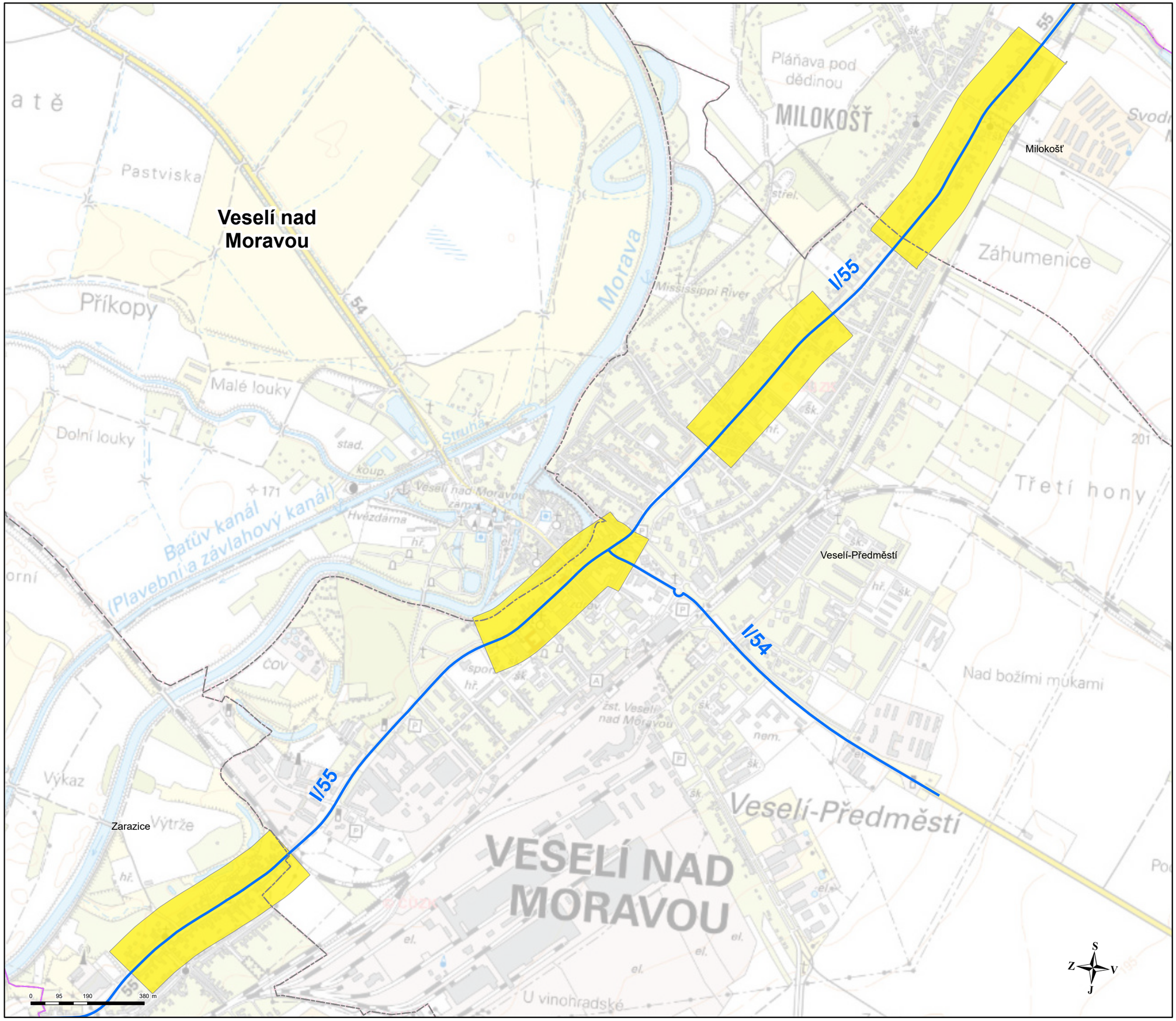

VYMEZENÍ KRITICKÝCH MÍST
v okolí hlavních pozemních komunikací
ve správě ŘSD
Jihomoravský kraj

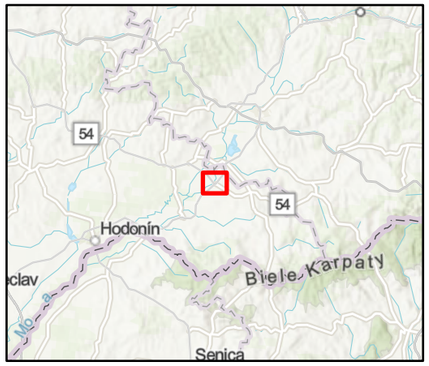

Kritická místa
- Priorita I
- Priorita II
- Hranice obce
- Řešené komunikace

Mapa č. 14 - Veselí nad Moravou
Hlavní pozemní komunikace
Jihomoravský kraj
Deskriptor L_n

Akce: Akční plán protihlukových opatření pro hlavní pozemní komunikace ve správě ŘSD

Pořizovatel:
Ministerstvo dopravy
nábř. L. Svobody 1222/12
110 15 Praha 1

Objednatel:
Ředitelství silnic a dálnic ČR
Na Pankráci 56
140 00 Praha 4

Zpracovatel:
EKOLA group, spol. s r.o.
Mistrovská 4
108 00 Praha 10

Datum: květen 2019
Měřítko: 1:12 000
Formát: A3

Odborný řešitel:
Ing. Libor Ládyš
Graficky zpracoval:
Ing. Petr Blahník

Zpracováno programem ArcGIS Pro
s využitím podkladových dat ESRI a ČÚZK
© EKOLA group, spol. s r.o.
© Ředitelství silnic a dálnic ČR

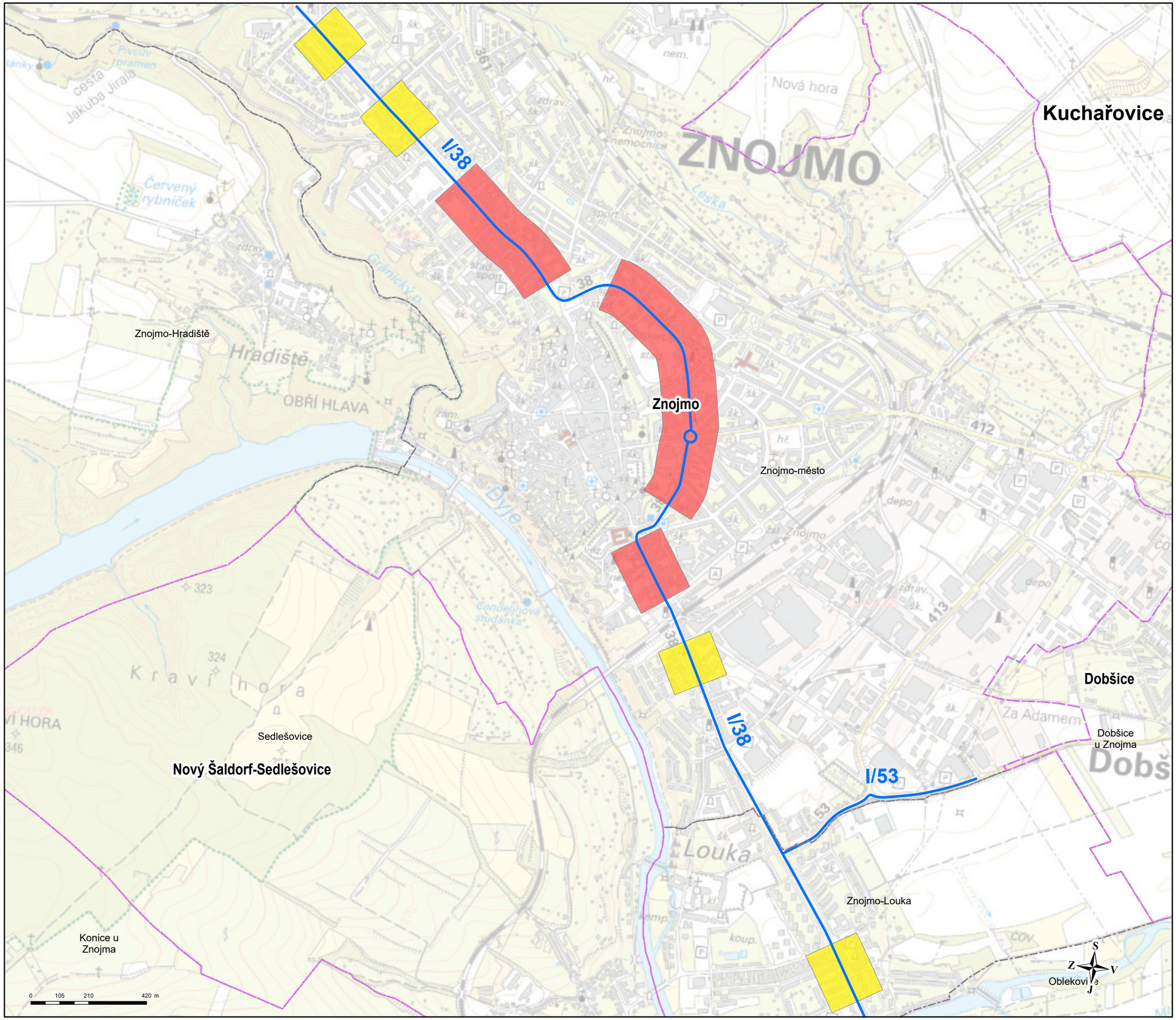

VYMEZENÍ KRITICKÝCH MÍST
v okolí hlavních pozemních komunikací
ve správě ŘSD
Jihomoravský kraj

Kritická místa
- Priorita I
- Priorita II
- Hranice obce
- Řešené komunikace

Mapa č. 15 - Znojmo
Hlavní pozemní komunikace
Jihomoravský kraj
Deskriptor L_n

Akce: Akční plán protihlukových opatření pro hlavní pozemní komunikace ve správě ŘSD

Pořizovatel:
Ministerstvo dopravy
nábř. L. Svobody 1222/12
110 15 Praha 1

Objednatel:
Ředitelství silnic a dálnic ČR
Na Pankráci 56
140 00 Praha 4

Zpracovatel:
EKOLA group, spol. s r.o.
Mistrovská 4
108 00 Praha 10

Datum: květen 2019
Měřítko: 1:13 000
Formát: A3

Odborný řešitel:
Ing. Libor Ládyš
Graficky zpracoval:
Ing. Petr Blahník

Zpracováno programem ArcGIS Pro
s využitím podkladových dat ESRI a ČÚZK
© EKOLA group, spol. s r.o.
© Ředitelství silnic a dálnic ČR