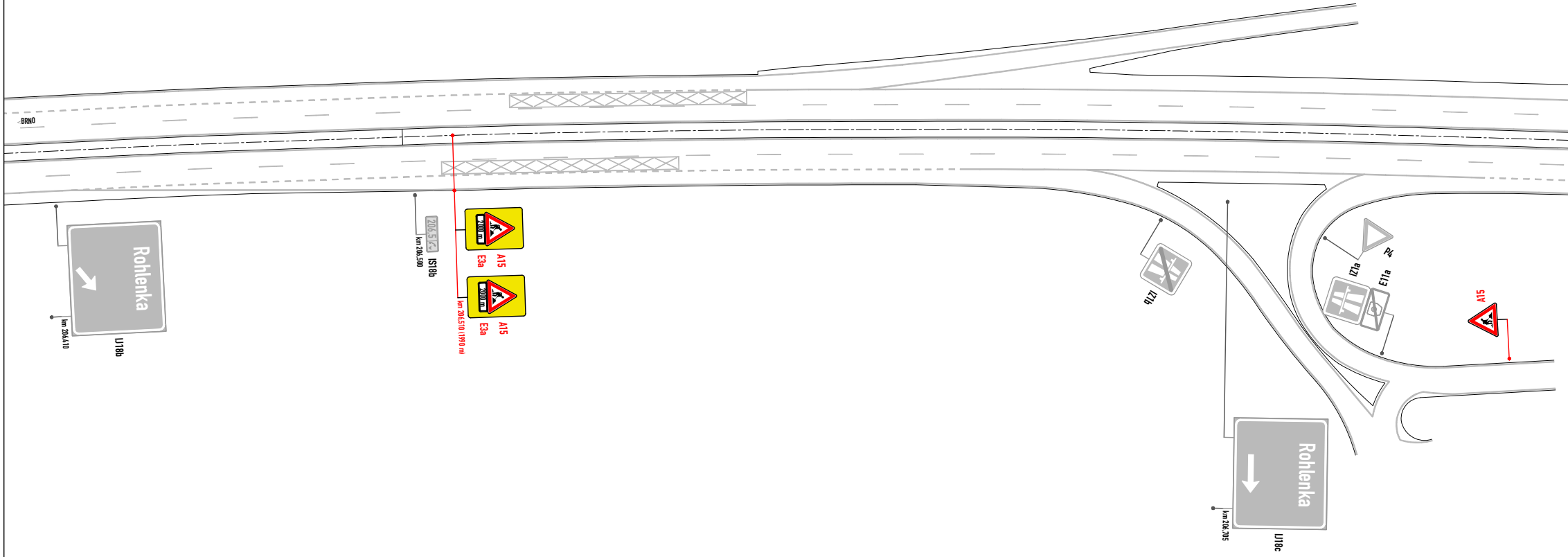
BRNO
Rohlenka
km 206,410
IJ18b
206,5
km 206,500
IS18b
2000 m
A15
E3a
2000 m
A15
E3a
km 206,510 (1990 m)
IZ1b
P4
IZ1a
E11a
A15
Rohlenka
km 206,705
IJ18c

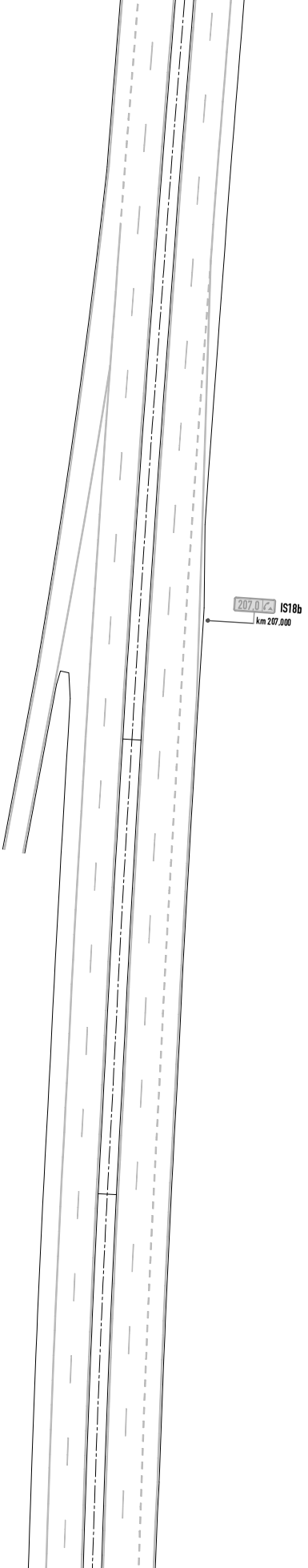
207,0
IS18b
km 207,000

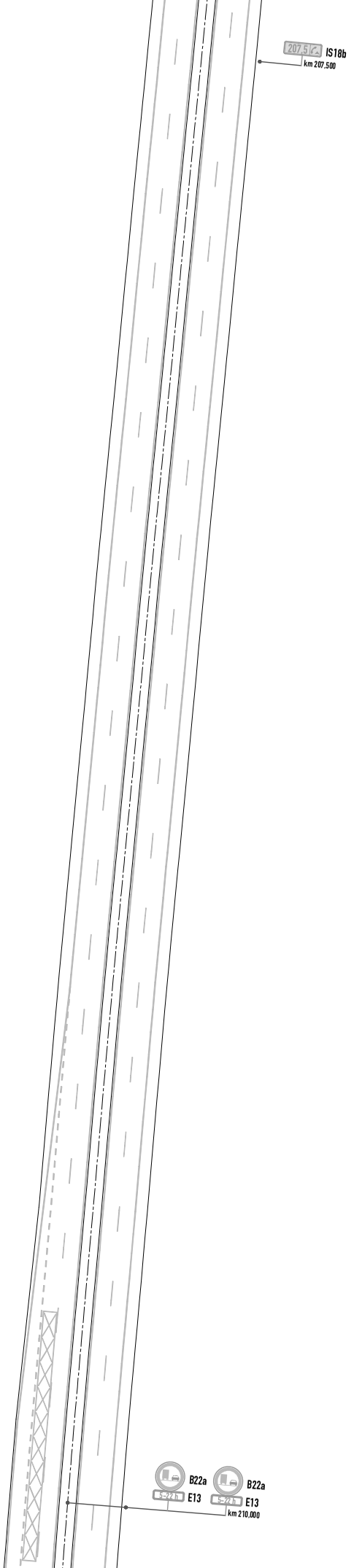
207,5
IS18b
km 207.500
B22a
5–22 h
E13
B22a
5–22 h
E13
km 210,000

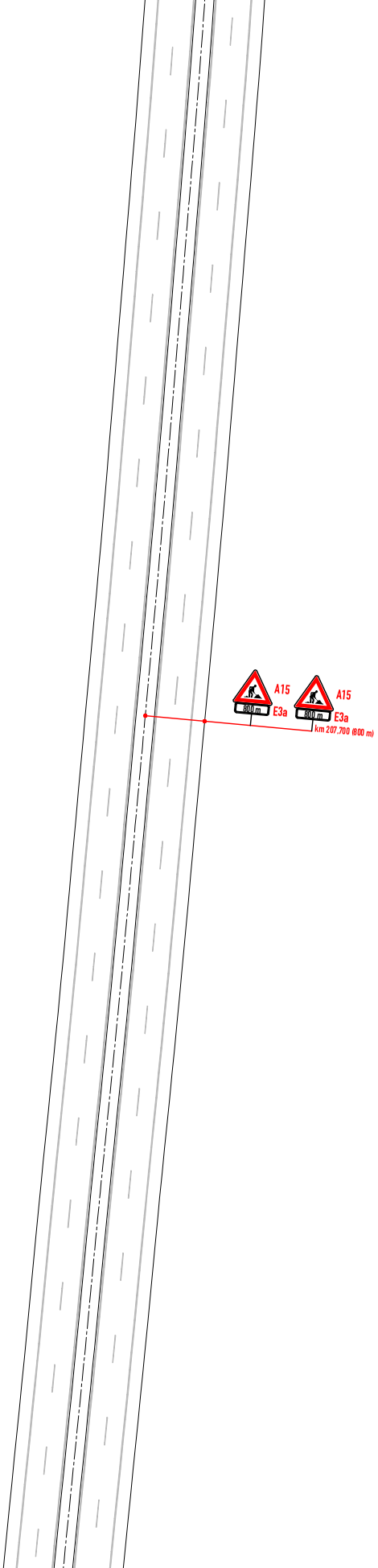
A15
800 m
E3a
A15
800 m
E3a
km 207,700 (800 m)

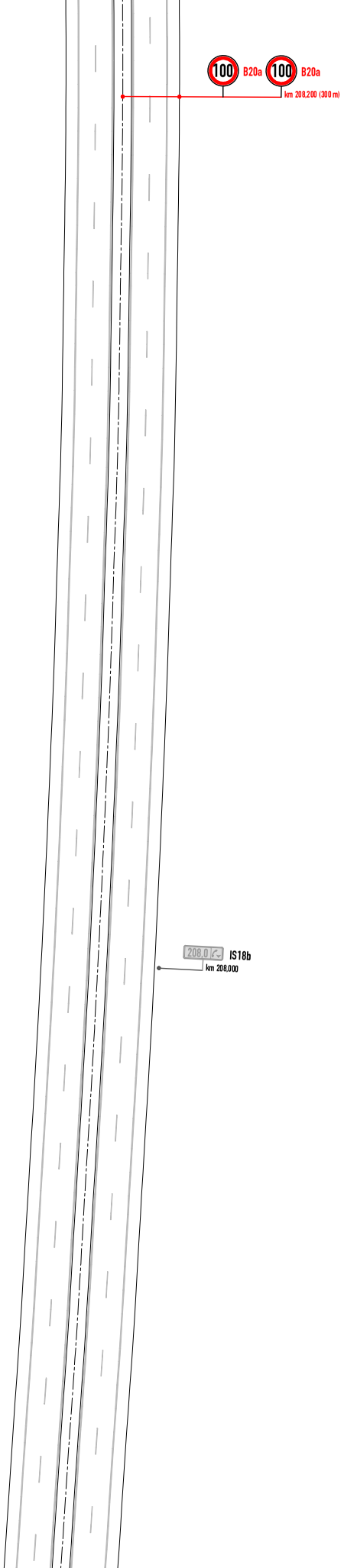
100
B20a
100
B20a
km 208,200 (300 m)
208,0
IS18b
km 208,000

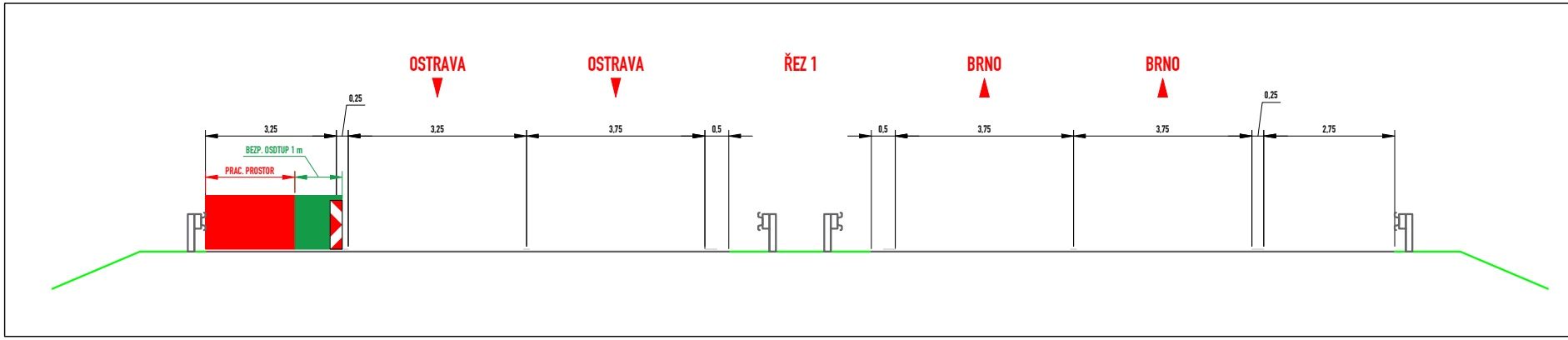
OSTRAVA
OSTRAVA
ŘEZ 1
BRNO
BRNO
0,25
3,25
3,25
3,75
0,5
0,5
3,75
3,75
0,25
2,75
BEZP. OSDTUP 1 m
PRAC. PROSTOR

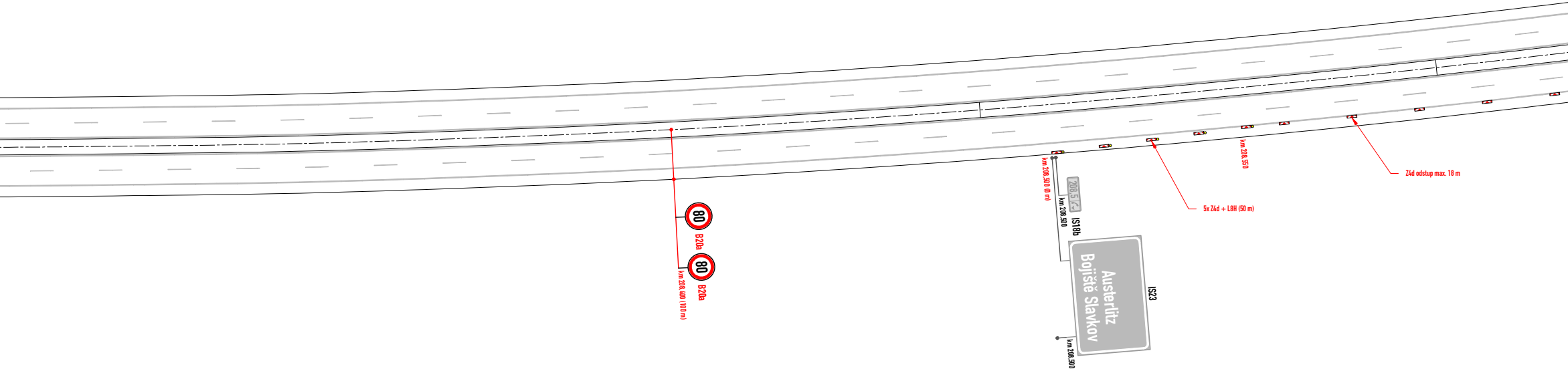
80
B20a
80
B20a
km 208,400 (100 m)
km 208,500 (0 m)
208,5
km 208,500
IS18b
Austerlitz
Bojiště Slavkov
IS23
km 208,500
5x Z4d + L8H (50 m)
km 208,550
Z4d odstup max. 18 m

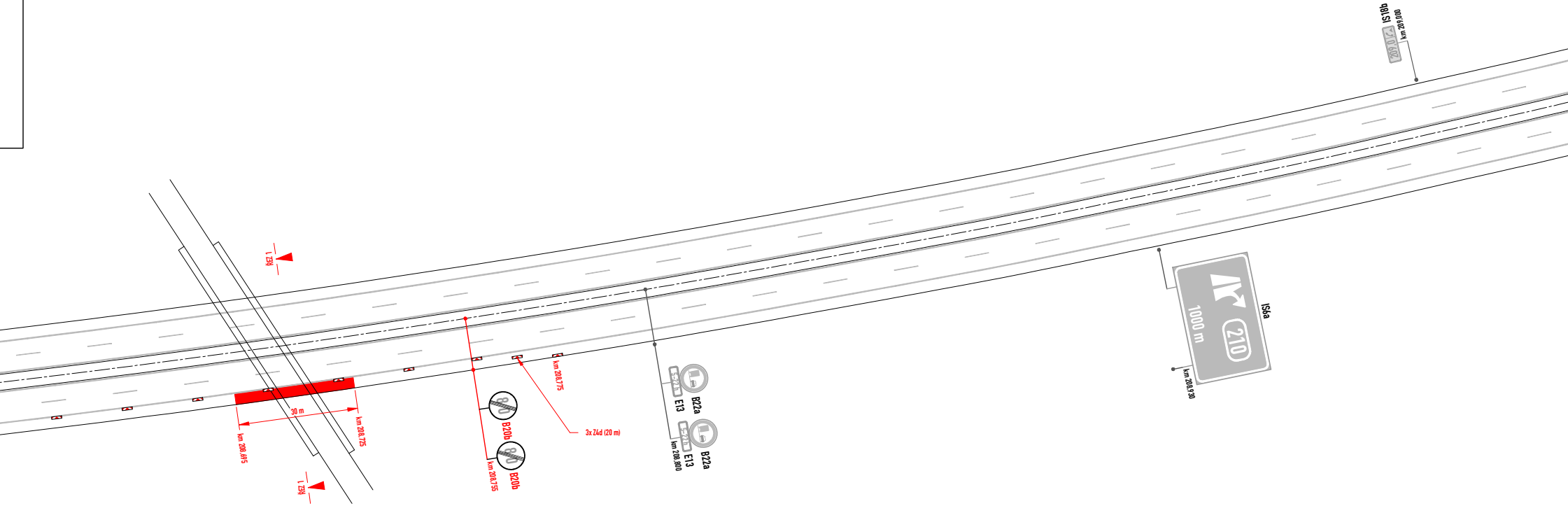

IS18b
209,0
km 209,000
ŘEZ 1
30 m
km 208,695
km 208,725
ŘEZ 1
80
B20b
80
B20b
km 208,755
km 208,775
3x Z4d (20 m)
5-22 h
E13
B22a
5-22 h
E13
B22a
km 208,800
1000 m
210
IS6a
km 208,930

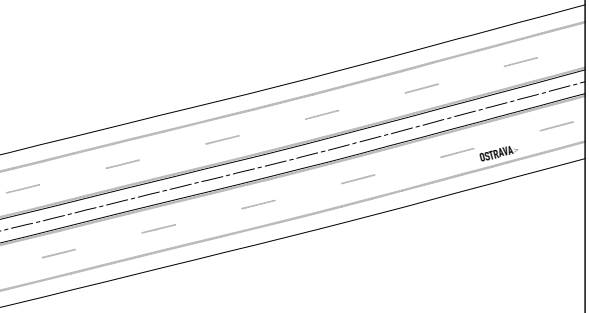

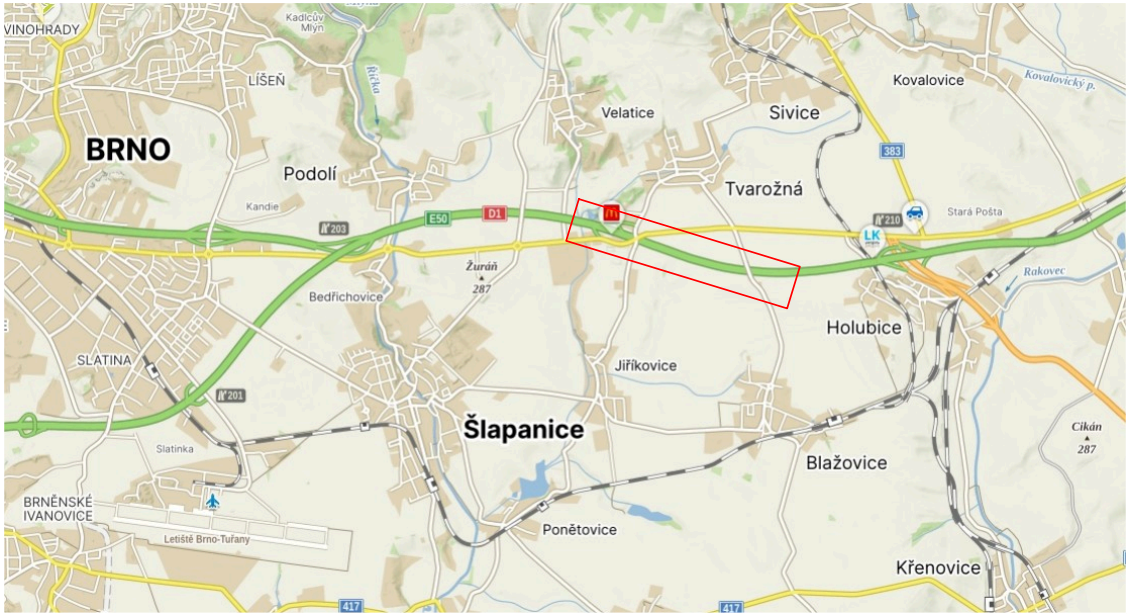
VINOHRADY
Kadlcův Mlýn
LÍŠEŇ
Říčka
BRNO
Podolí
Kandie
Velatice
Sivice
Kovalovice
Kovalovický p.
383
Tvarožná
E50
D1
II/203
II/210
LK
Stará Pošta
Žuráň
287
Bedřichovice
Rakovec
Holubice
SLATINA
Jiřikovice
II/201
Šlapanice
Cikán
287
Slatinka
Blažovice
BRNĚNSKÉ IVANOVICE
Letiště Brno-Tuřany
Ponětovice
Křenovice
417
417

LEGENDA:

A15	STÁVAJÍCÍ DOPR.ZN.
A15	STÁVAJÍCÍ DOPR.ZN. - DOČASNĚ ZRUŠENÉ
A15	DOČASNÉ DOPR.ZN.
🟥	PRAVOVNÍ MÍSTO

S
Z V
J

OBJEDNATEL:	MALDREV s.r.o.
NÁZEV ZAKÁZKY:	SILNICE III/4179 OPRAVA SILNIČNÍHO MOSTU TVAROŽNÁ EV.Č. 4179-0 A
NÁZEV OBJEKTU:	PŘECHODNÁ ÚPRAVA PROVOZU
NÁZEV VÝKRESU:	SITUACE - ETAPA I

ROAD MARK

KRESLIL:	Jan ŠVARC
DATUM:	08/2026
FORMÁT:	14xA4
STUPEŇ:	TP
Č.ZAKÁZKY:	26ZAK334
Č.VÝKRESU:	01

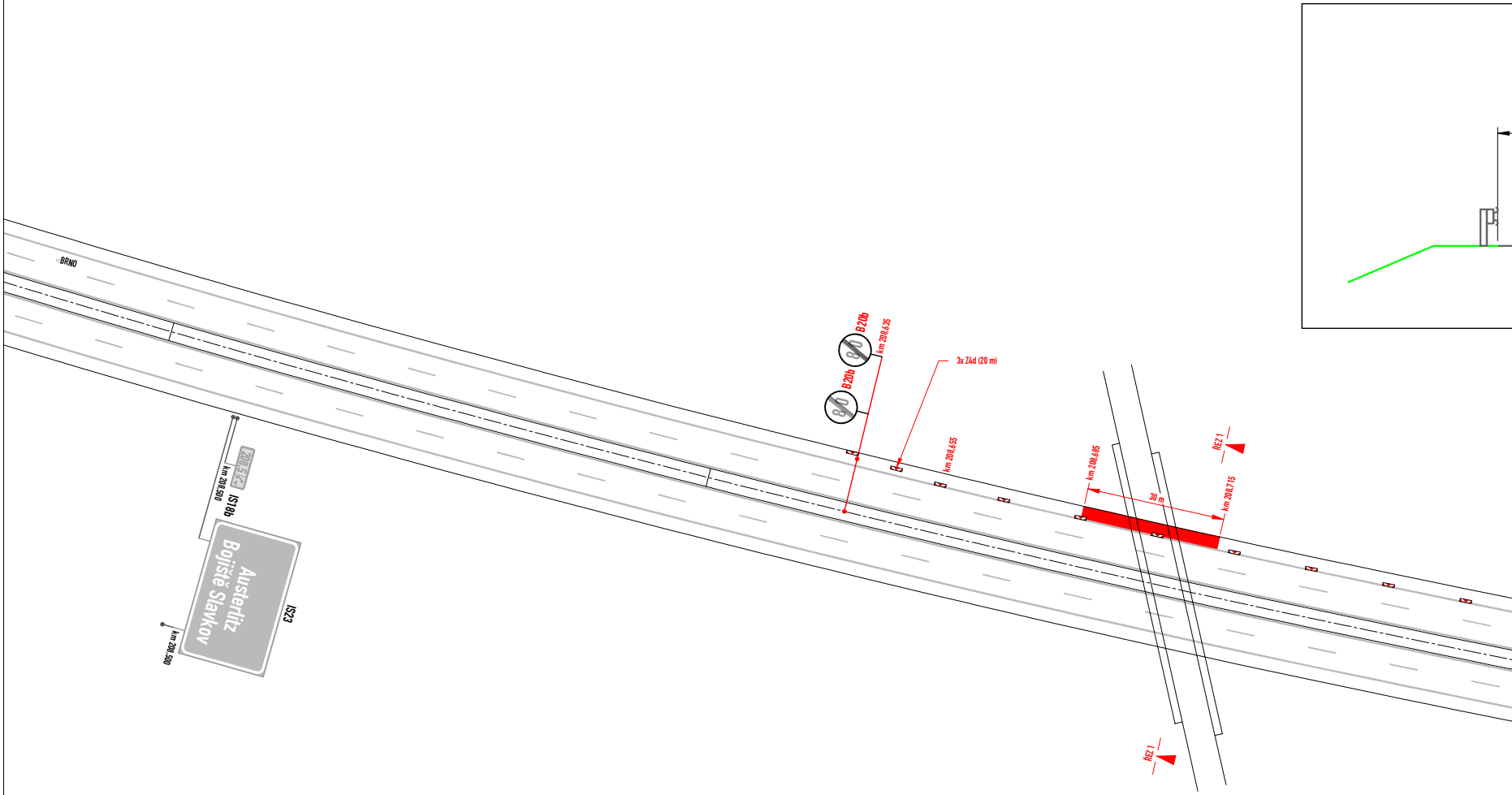
BRNO
B20b
km 208,635
B20b
3x Z4d (20 m)
km 208,655
km 208,685
30 m
km 208,715
ŘEZ 1
ŘEZ 1
208,5
km 208.500
IS18b
Austerlitz
Bojiště Slavkov
IS23
km 208.500

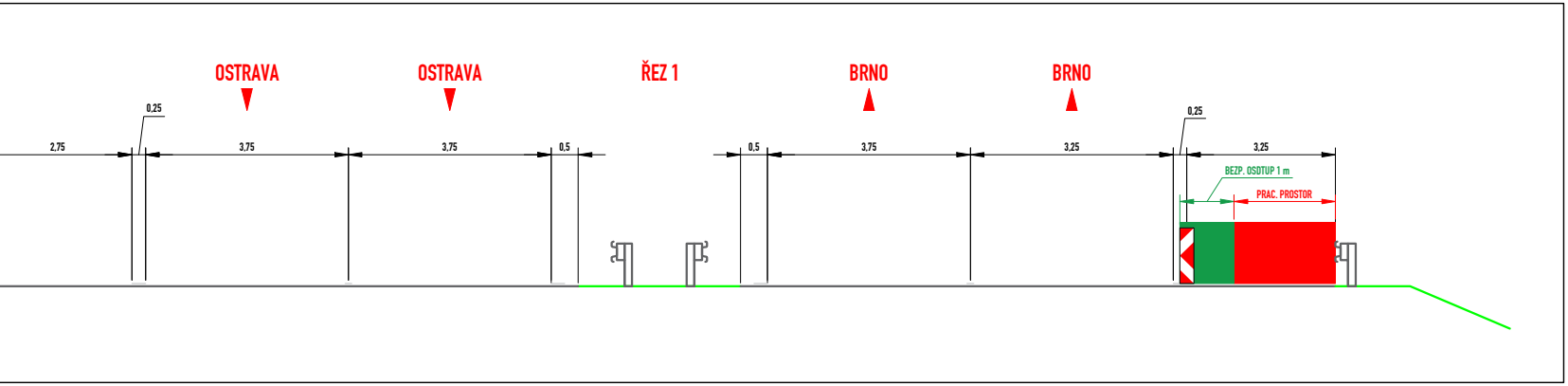
OSTRAVA
OSTRAVA
ŘEZ 1
BRNO
BRNO
2,75
0,25
3,75
3,75
0,5
0,5
3,75
3,25
0,25
3,25
BEZP. OSDTUP 1 m
PRAC. PROSTOR

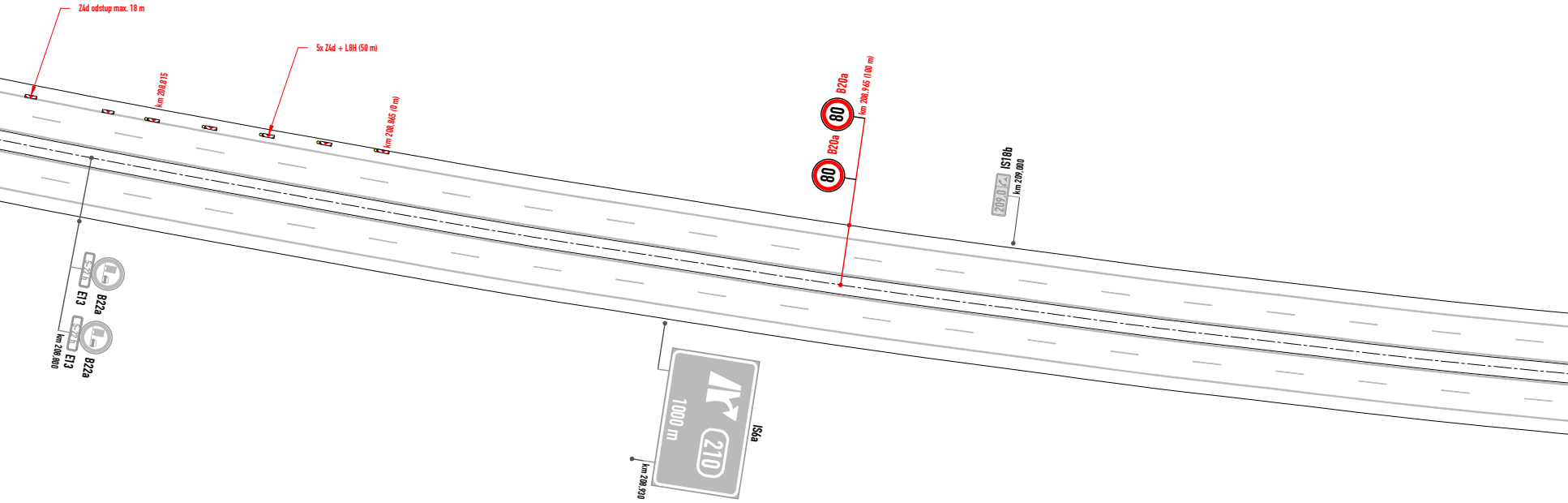
Z4d odstup max. 18 m
5x Z4d + L8H (50 m)
km 208,815
km 208,865 (0 m)
B20a
80
km 208,965 (100 m)
B20a
80
IS18b
km 209,000
209,0
B22a
E13
5-22 h
B22a
E13
5-22 h
km 208,800
IS6a
1000 m
210
km 208,930

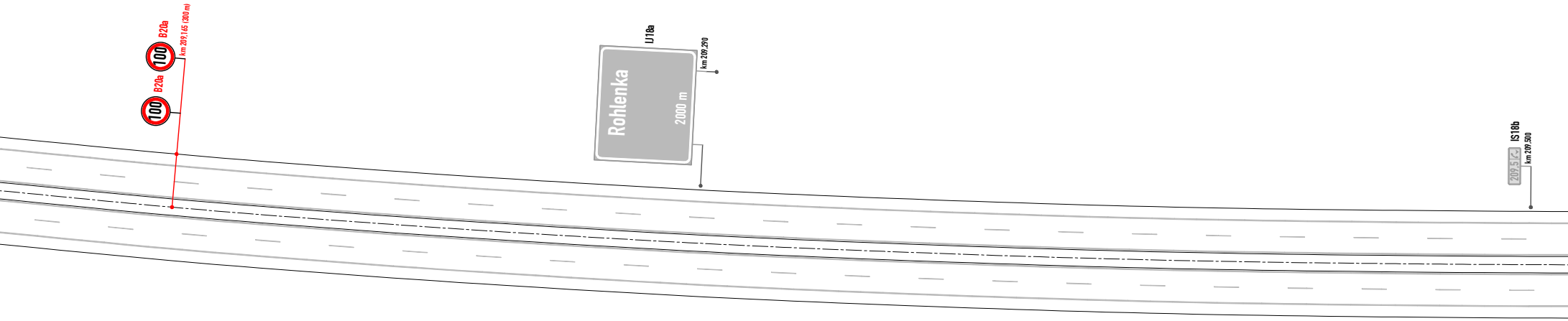

100
B20a
100
B20a
km 209,165 (300 m)
IJ18a
Rohlenka
2000 m
km 209,290
IS18b
209,5
km 209,500

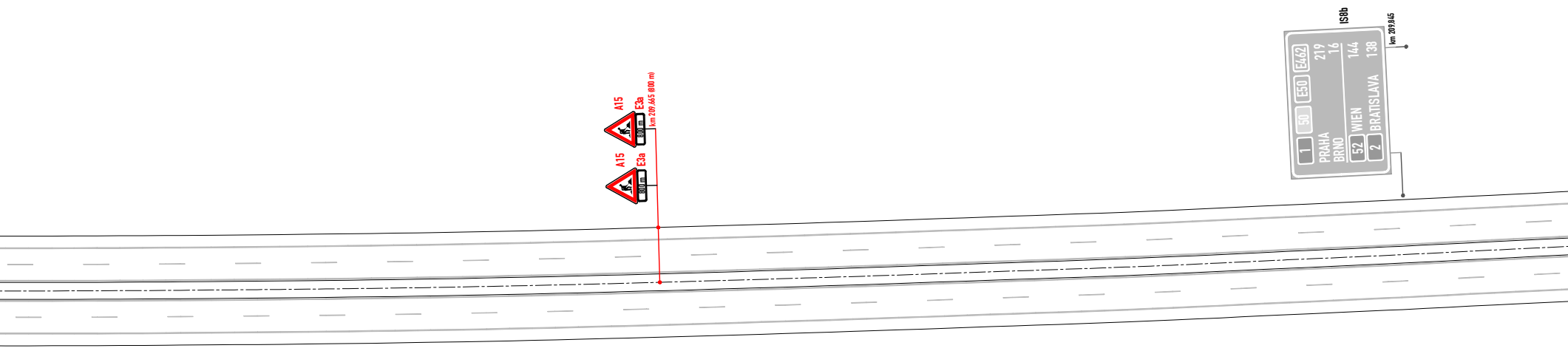

A15
E3a
800 m
km 209,665 (800 m)
A15
E3a
800 m
IS8b
km 209,845
1
50
E50
E462
PRAHA 219
BRNO 16
52 WIEN 144
2 BRATISLAVA 138

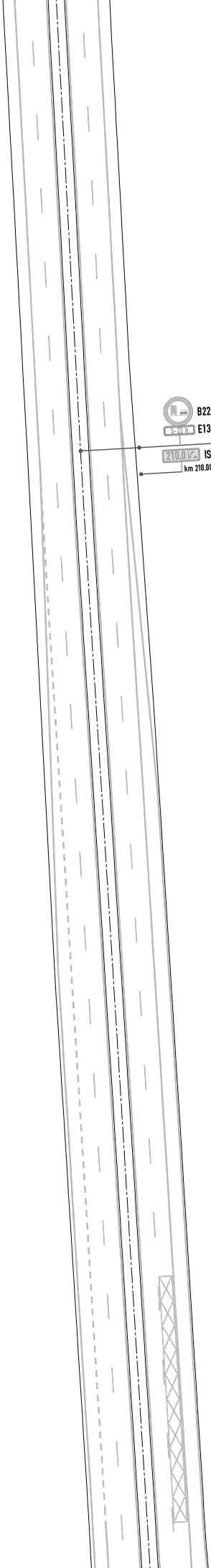
B22a
E13
5-22 h
B22a
E13
5-22 h
km 209,999
210,0
IS18b
km 210,000

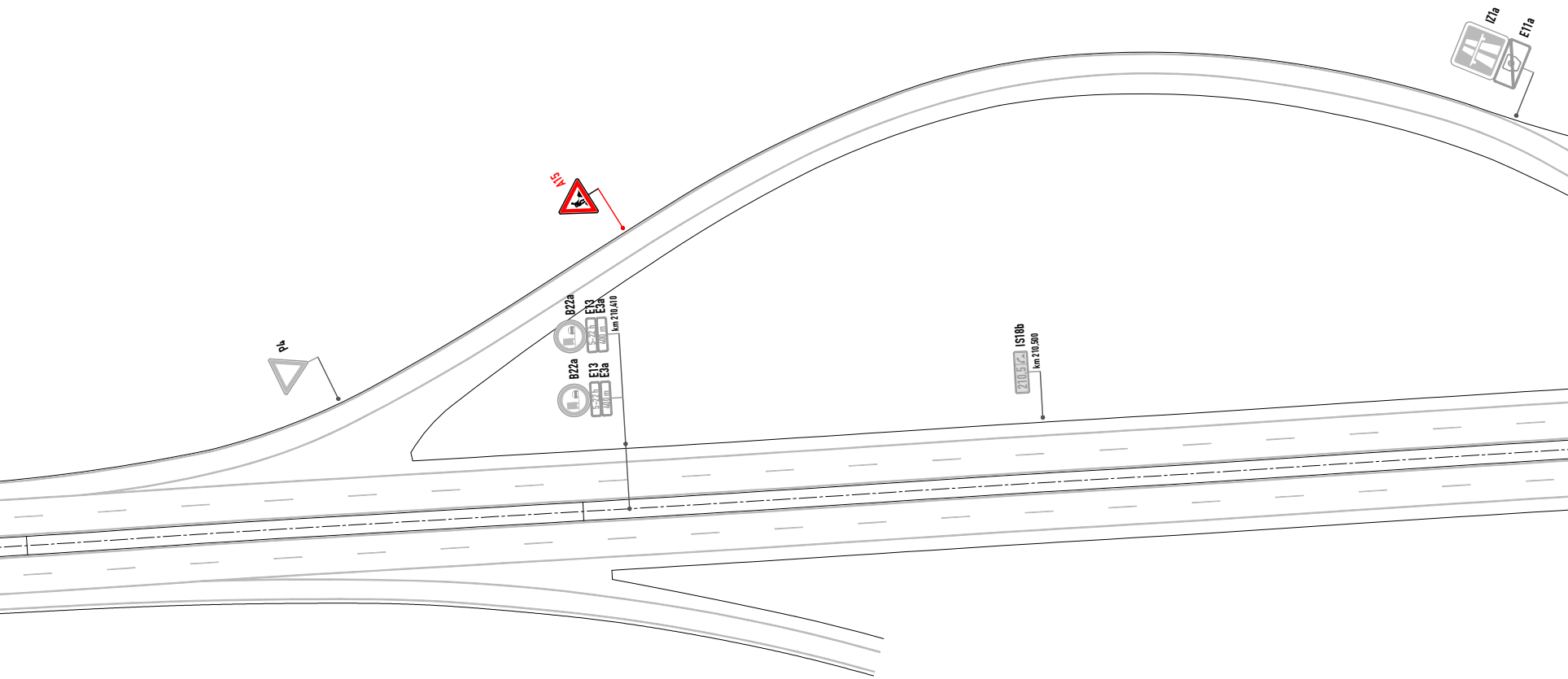
P4
A15
B22a
E13
E3a
5-22 h
400 m
km 210,410
B22a
E13
E3a
5-22 h
400 m
IS18b
210,5
km 210,500
IZ1a
E11a

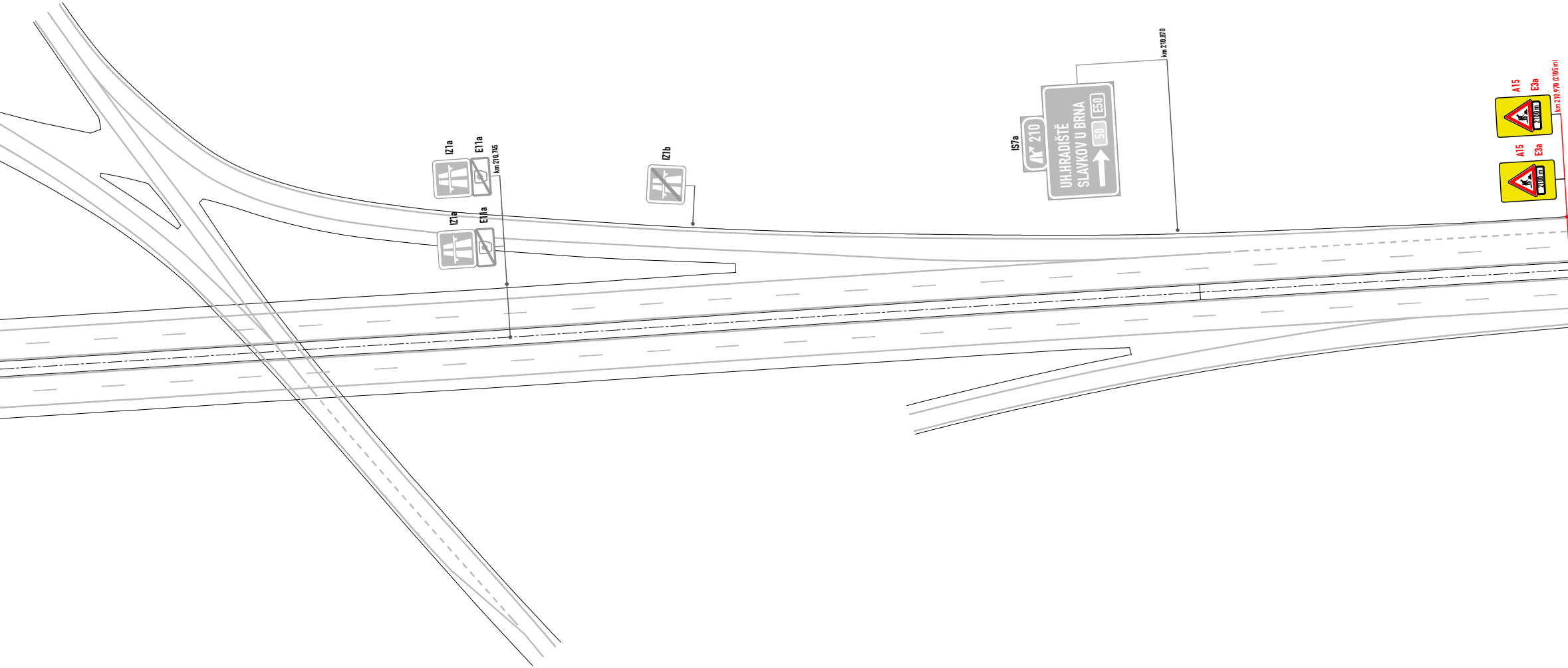
IZ1a
E11a
km 210,745
IZ1a
E11a
IZ1b
IS7a
210
UH.HRADIŠTĚ
SLAVKOV U BRNA
50
E50
km 210,870
A15
E3a
2100 m
A15
E3a
2100 m
km 210,970 (2105 m)

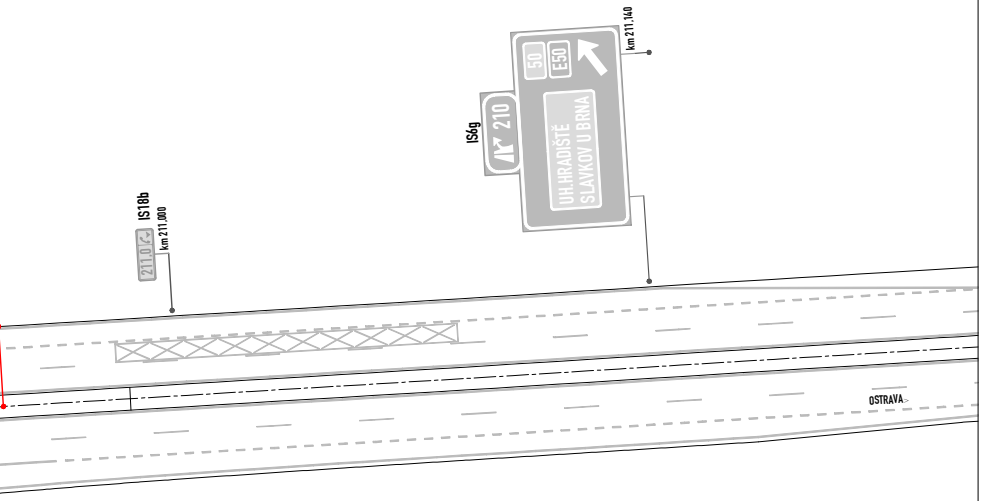
km 211,140
50
E50
210
UH.HRADIŠTĚ
SLAVKOV U BRNA
IS6g
IS18b
211,0
km 211,000
OSTRAVA

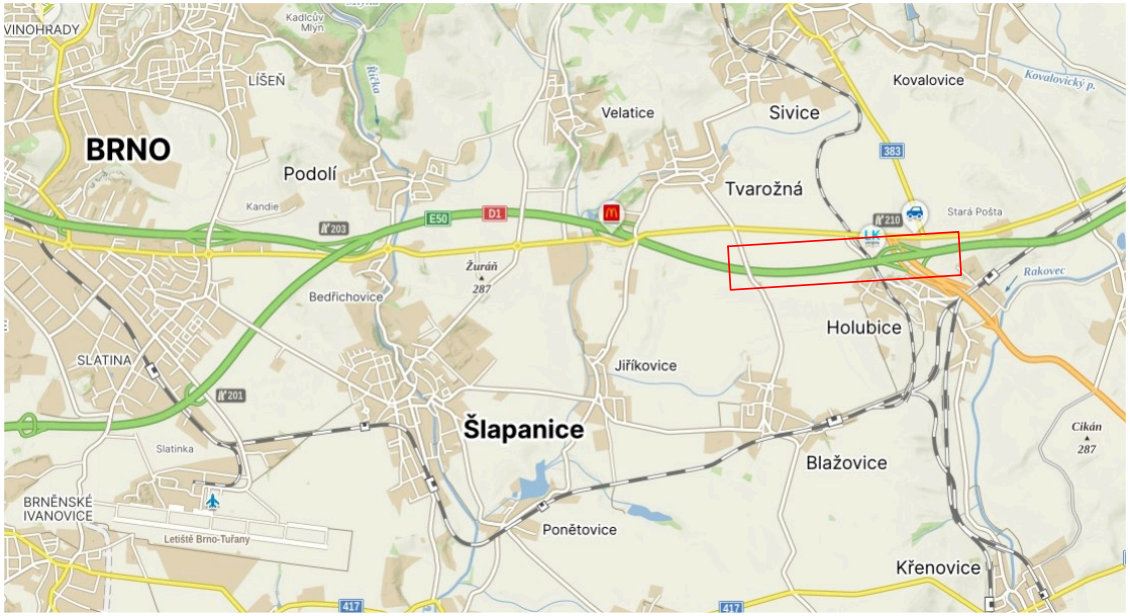
VINOHRADY
Kadlců Mlýn
LÍŠEŇ
Říčka
BRNO
Podolí
Kandie
Velatice
Sivice
Kovalovice
Kovalovický p.
383
Tvarožná
Stará Pošta
210
E50
D1
203
Žuráň
287
Bedřichovice
Rakovec
Holubice
SLATINA
Jiříkovice
201
Šlapanice
Blažovice
Cikán
287
Slatinka
BRNĚNSKÉ IVANOVICE
Letiště Brno-Tuřany
Ponětovice
Křenovice
417

LEGENDA:

- ▲ A15 — STÁVAJÍCÍ DOPR.ZN.
- ▲ A15 — STÁVAJÍCÍ DOPR.ZN. - DOČASNĚ ZRUŠENÉ
- ▲ A15 — DOČASNÉ DOPR.ZN.
- ▬ — PRAVOVNÍ MÍSTO

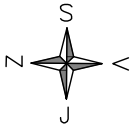

OBJEDNATEL:	MALDREV s.r.o.	**ROAD MARK**
NÁZEV ZAKÁZKY:	SILNICE III/4179 OPRAVA SILNIČNÍHO MOSTU TVAROŽNÁ EV.Č. 4179-0 A	
NÁZEV OBJEKTU:	PŘECHODNÁ ÚPRAVA PROVOZU	
NÁZEV VÝKRESU:	SITUACE - ETAPA II	

KRESLIL:	Jan ŠVARC
DATUM:	08/2026
FORMÁT:	14xA4
STUPEŇ:	TP
Č.ZAKÁZKY:	26ZAK334
Č.VÝKRESU:	02