

VYMEZENÍ KRITICKÝCH MÍST
 V okolí hlavních pozemních komunikací
 ve správě ŘSD
 Královéhradecký kraj



Kritická místa

- Priorita III
- Řešený úsek komunikace

Mapa č. 1 - Hradec Králové
Hlavní pozemní komunikace
Královéhradecký kraj

Deskriptor L_n

Akce: Akční plán protihlukových opatření pro hlavní pozemní komunikace ve správě ŘSD

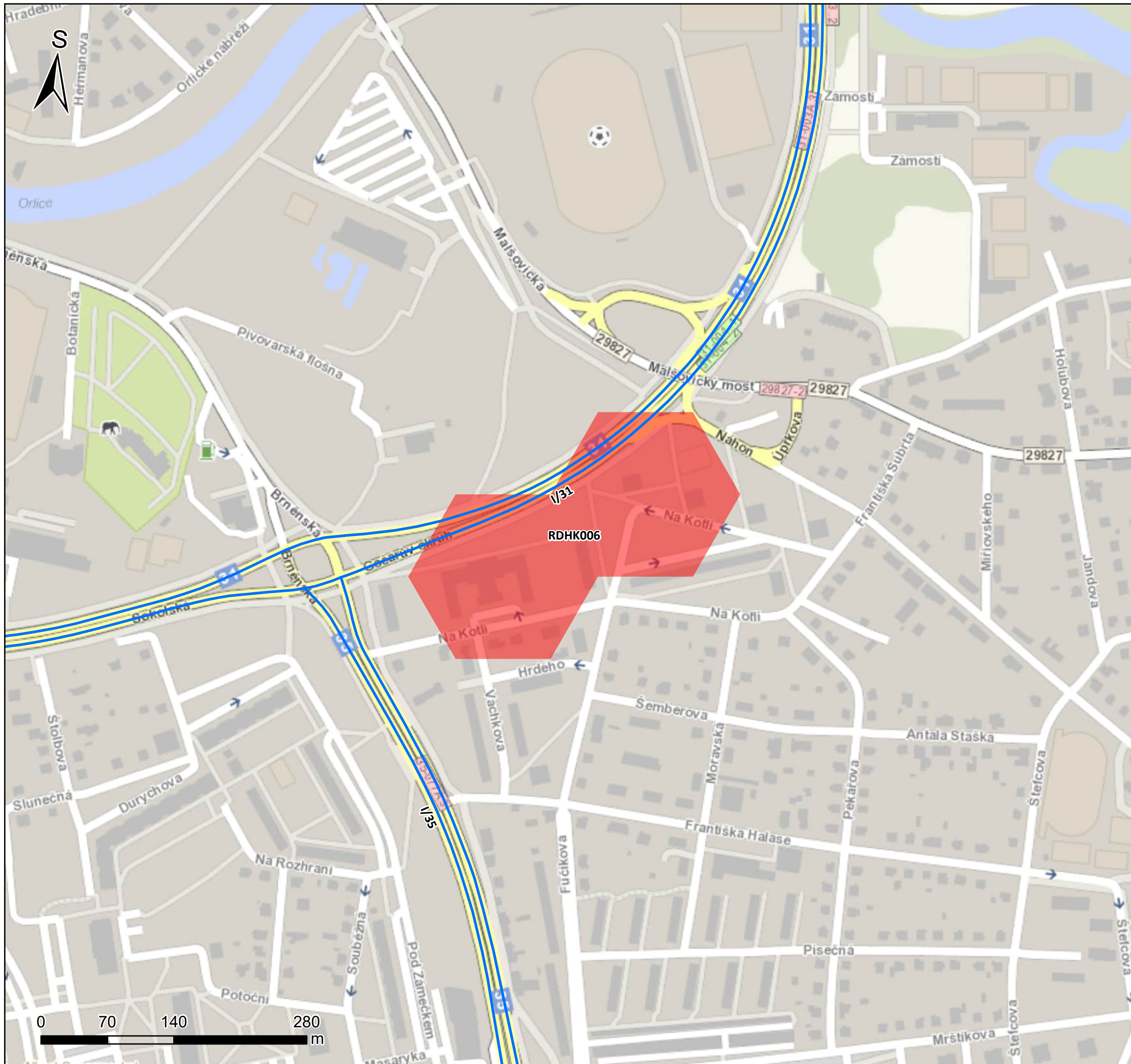
Objednatel:  **ŘEDITELSTVÍ SILNIC A DÁLNIC**

Ředitelství silnic a dálnic s. p.
 Na Pankráci 546/56
 140 00 Praha 4

Zpracovatel:  **EKOLA**
 group, spol. s r.o.

Datum: červen 2024 Odborný řešitel: Ing. Libor Ládyš
 Měřítko: 1:4 000 Graficky zpracoval: Mgr. Ondřej Novotný
 Formát: A3

Zpracováno programem ArcGIS Pro s využitím podkladových dat ŘSD
 © EKOLA group, spol. s r.o.
 © Ředitelství silnic a dálnic s. p.



VYMEZENÍ KRITICKÝCH MÍST

V okolí hlavních pozemních komunikací
ve správě ŘSD
Královéhradecký kraj



Kritická místa

- Priorita I
- Řešený úsek komunikace

Mapa č. 2 - Hradec Králové Hlavní pozemní komunikace Královéhradecký kraj

Deskriptor L_n

**Akce: Akční plán protihlukových opatření pro
hlavní pozemní komunikace ve správě ŘSD**

Objednatel:



Ředitelství silnic a dálnic s. p.
Na Pankráci 546/56
140 00 Praha 4

Zpracovatel:

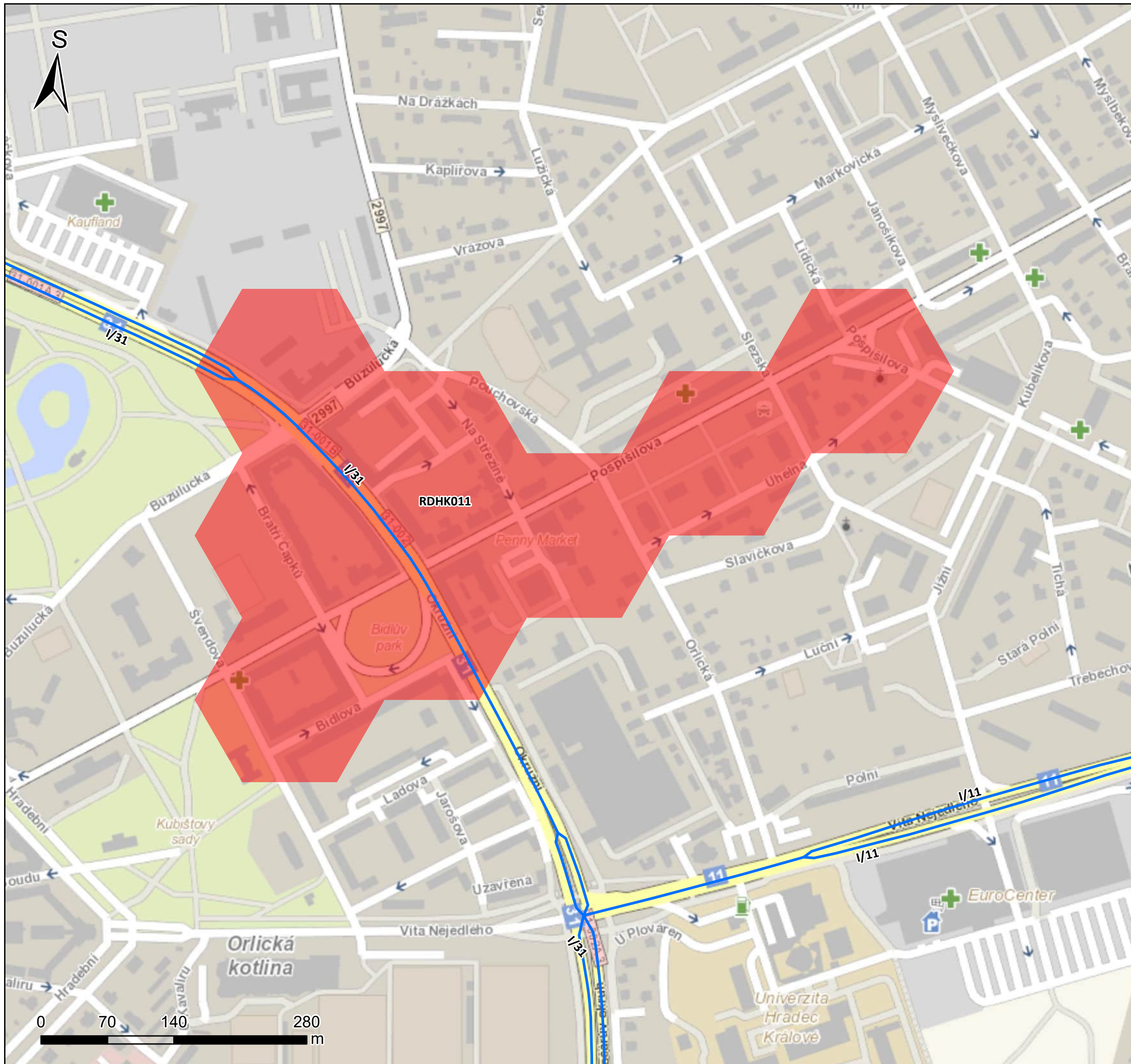
EKOLA group, spol. s r.o.
Mistrovská 4
108 00 Praha 10



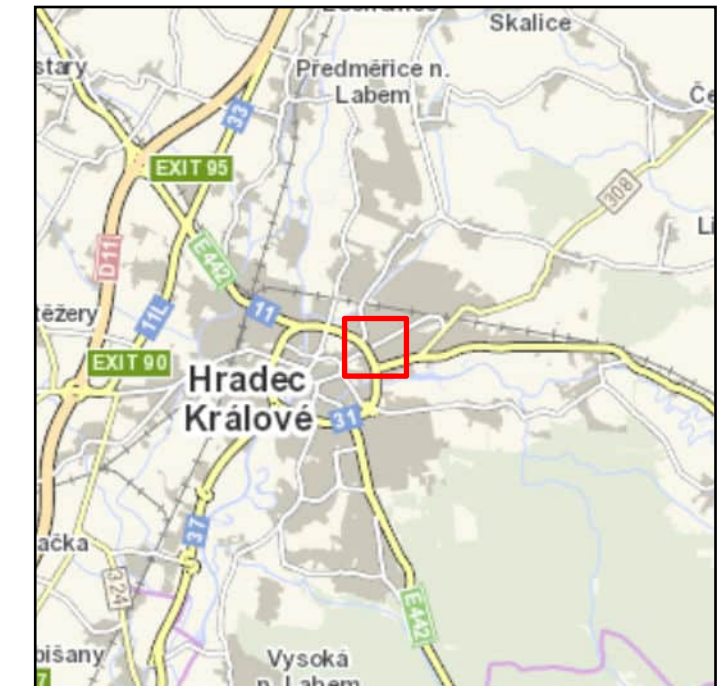
Datum: červen 2024
Měřítko: 1:4 000
Formát: A3

Odborný řešitel:
Ing. Libor Ládyš
Graficky zpracoval:
Mgr. Ondřej Novotný

Zpracováno programem ArcGIS Pro
s využitím podkladových dat ŘSD
© EKOLA group, spol. s r.o.
© Ředitelství silnic a dálnic s. p.



VYMEZENÍ KRITICKÝCH MÍST
 V okolí hlavních pozemních komunikací
 ve správě ŘSD
 Královéhradecký kraj



Kritická místa

- Priorita I
- Řešený úsek komunikace

Mapa č. 3 - Hradec Králové
Hlavní pozemní komunikace
Královéhradecký kraj

Deskriptor L_n

Akce: Akční plán protihlukových opatření pro hlavní pozemní komunikace ve správě ŘSD

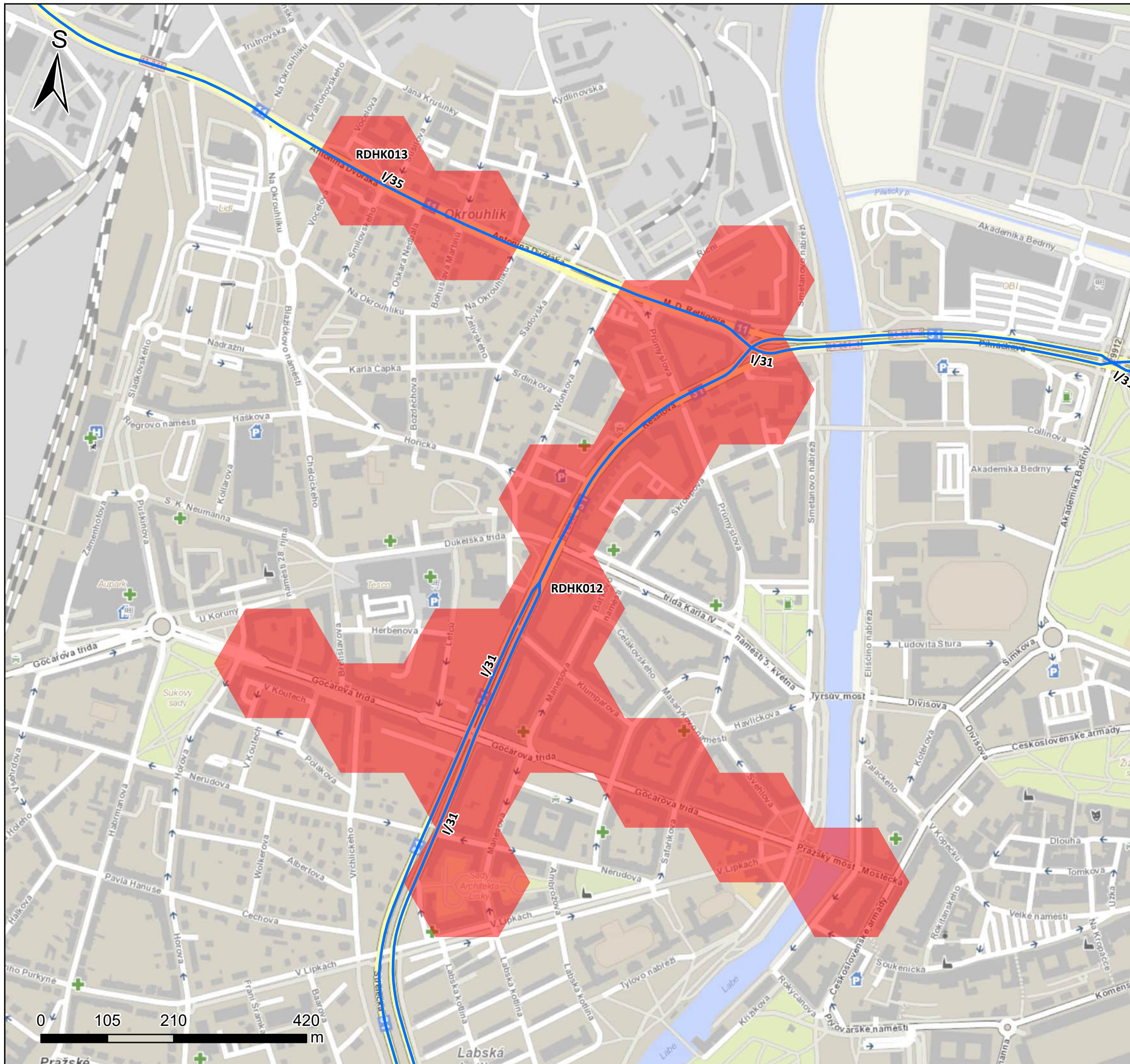
Objednatel:  **ŘEDITELSTVÍ SILNIC A DÁLNIC**

Ředitelství silnic a dálnic s. p.
 Na Pankráci 546/56
 140 00 Praha 4

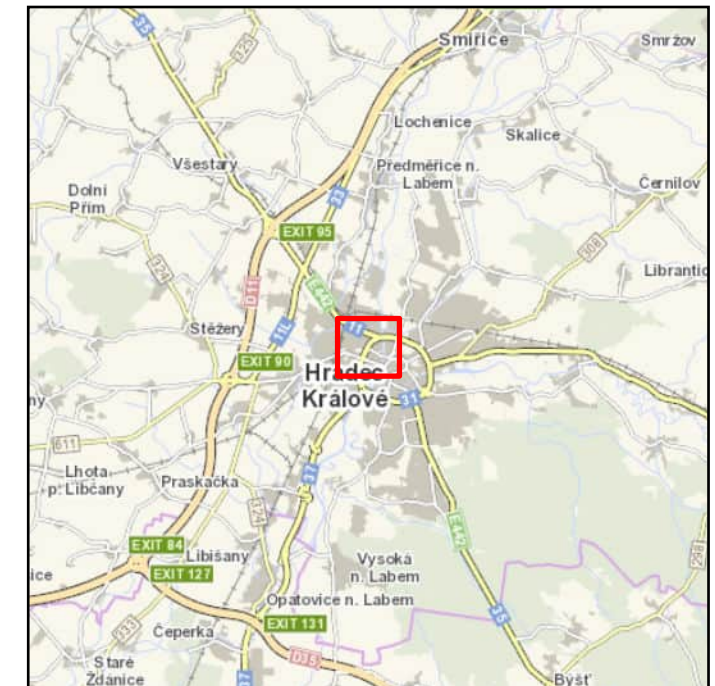
Zpracovatel:  **EKOLA**
 group, spol. s r.o.

Datum: červen 2024 Odborný řešitel: Ing. Libor Ládyš
 Měřítko: 1:4 000 Graficky zpracoval: Mgr. Ondřej Novotný
 Formát: A3

Zpracováno programem ArcGIS Pro s využitím podkladových dat ŘSD
 © EKOLA group, spol. s r.o.
 © Ředitelství silnic a dálnic s. p.



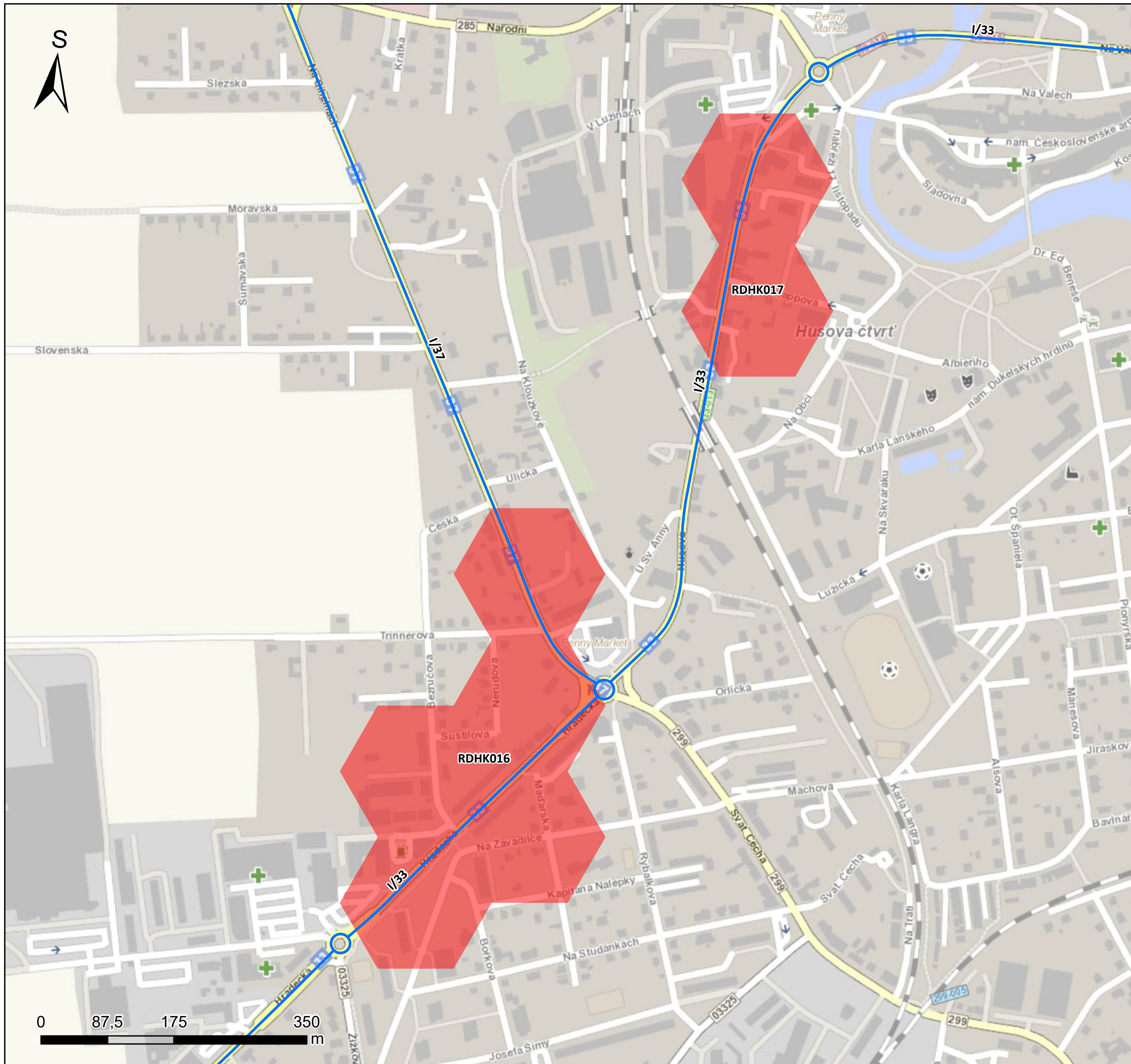
VYMEZENÍ KRITICKÝCH MÍST
 V okolí hlavních pozemních komunikací
 ve správě ŘSD
 Královéhradecký kraj



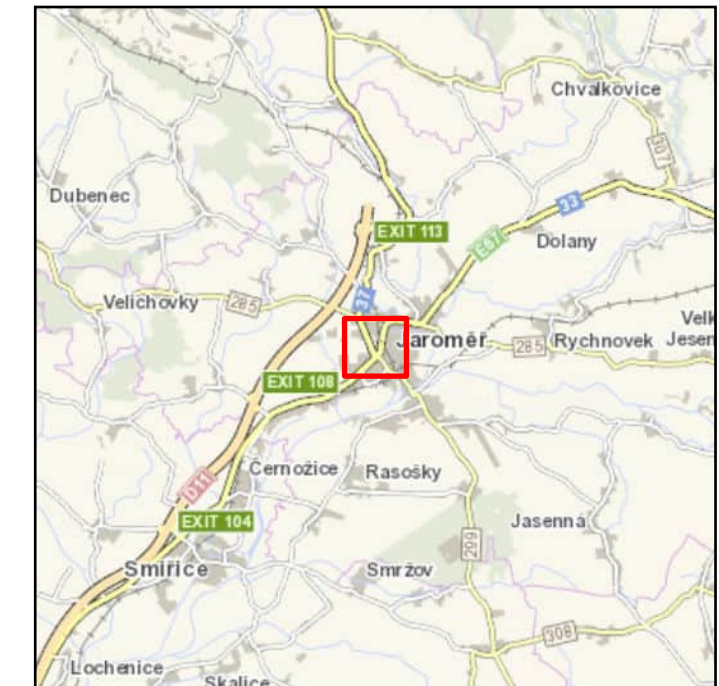
Kritická místa

- Priorita I
- Řešený úsek komunikace

<p>Mapa č. 4 - Hradec Králové Hlavní pozemní komunikace Královéhradecký kraj</p>	
<p>Deskriptor L_n</p>	
<p>Akce: Akční plán protihlukových opatření pro hlavní pozemní komunikace ve správě ŘSD</p>	
<p>Objednatel:</p>	<p>ŘEDITELSTVÍ SILNIC A DÁLNIC</p>
<p>Ředitelství silnic a dálnic s. p. Na Pankráci 546/56 140 00 Praha 4</p>	
<p>Zpracovatel:</p>	<p>EKOLA group, spol. s r.o.</p>
<p>EKOLA group, spol. s r.o. Mistrovská 4 108 00 Praha 10</p>	<p>Odborný řešitel: Ing. Libor Ládyš Graficky zpracoval: Mgr. Ondřej Novotný</p>
<p>Datum: červen 2024 Měřítko: 1:6 000 Formát: A3</p>	<p>Zpracováno programem ArcGIS Pro s využitím podkladových dat ŘSD © EKOLA group, spol. s r.o. © Ředitelství silnic a dálnic s. p.</p>



VYMEZENÍ KRITICKÝCH MÍST
 V okolí hlavních pozemních komunikací
 ve správě ŘSD
 Královéhradecký kraj




Kritická místa

- Priorita I
- Řešený úsek komunikace


Mapa č. 5 - Jaroměř
Hlavní pozemní komunikace
Královéhradecký kraj

Deskriptor L_n

Akce: Akční plán protihlukových opatření pro hlavní pozemní komunikace ve správě ŘSD

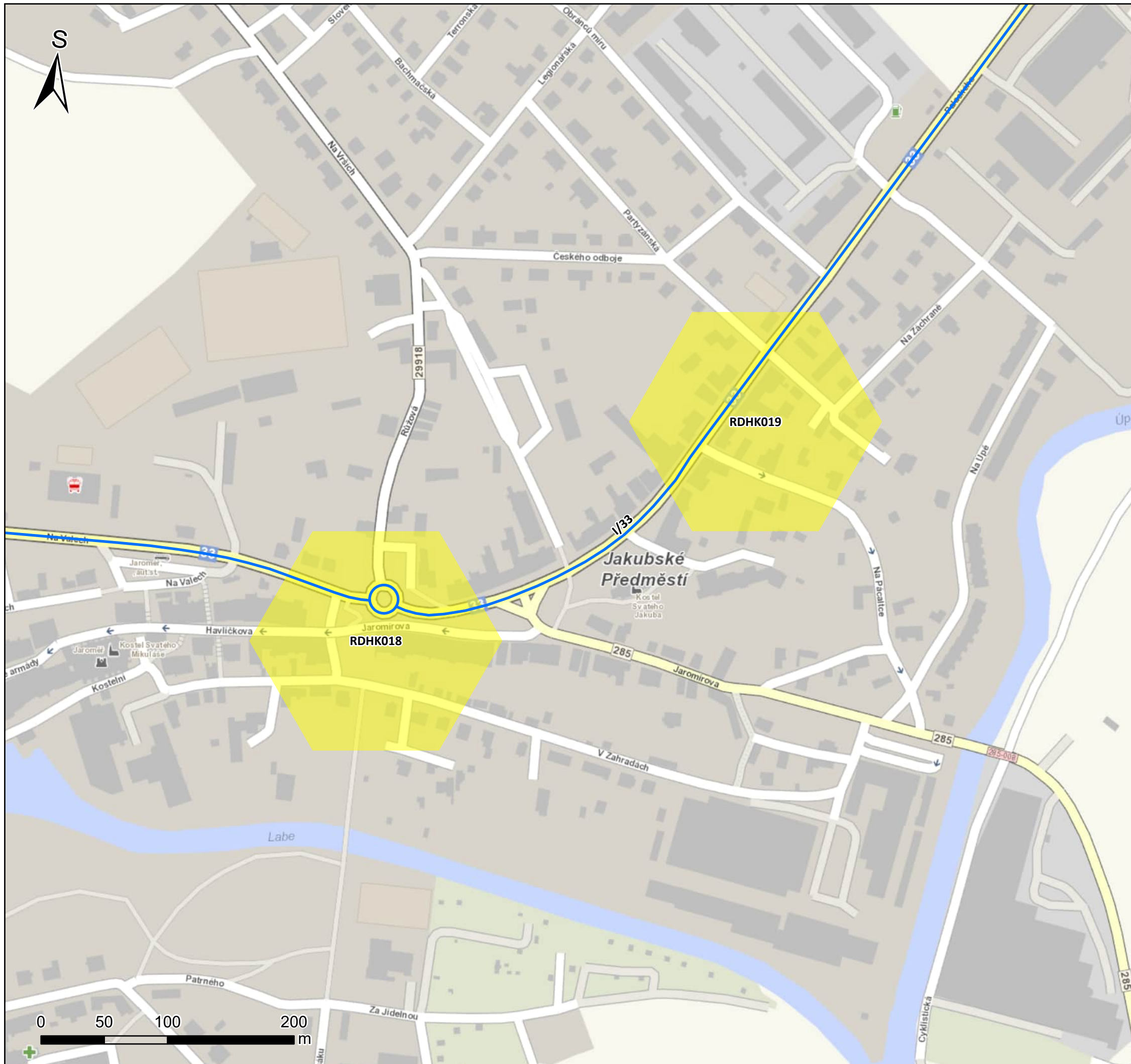
Objednatel:  **ŘEDITELSTVÍ SILNIC A DÁLNIC**

Ředitelství silnic a dálnic s. p.
 Na Pankráci 546/56
 140 00 Praha 4

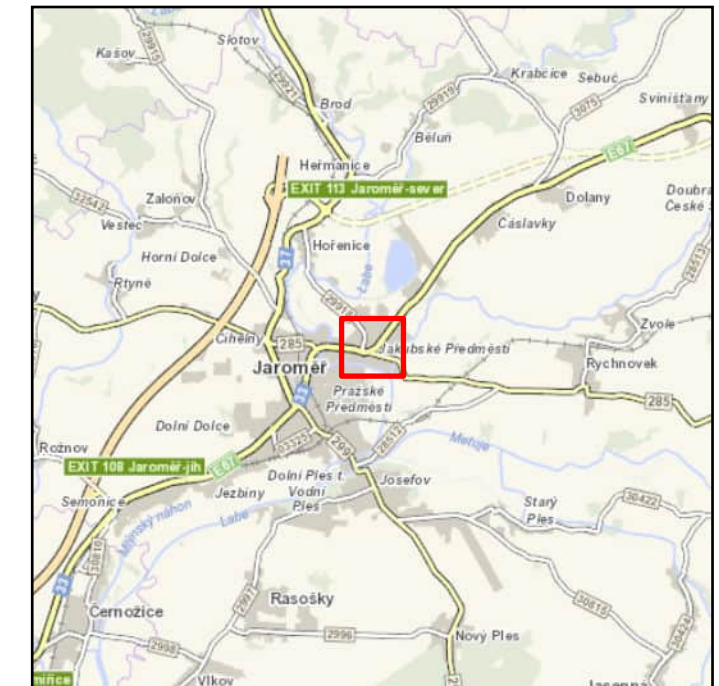
Zpracovatel:  **EKOLA**
 group, spol. s r.o.

Datum: červen 2024	Odborný řešitel: Ing. Libor Ládyš
Měřítko: 1:5 000	Graficky zpracoval: Mgr. Ondřej Novotný
Formát: A3	

Zpracováno programem ArcGIS Pro s využitím podkladových dat ŘSD
 © EKOLA group, spol. s r.o.
 © Ředitelství silnic a dálnic s. p.



VYMEZENÍ KRITICKÝCH MÍST
 V okolí hlavních pozemních komunikací
 ve správě ŘSD
 Královéhradecký kraj




Kritická místa

- Priorita III
- Řešený úsek komunikace


Mapa č. 6 - Jaroměř
Hlavní pozemní komunikace
Královéhradecký kraj

Deskriptor L_n

Akce: Akční plán protihlukových opatření pro hlavní pozemní komunikace ve správě ŘSD

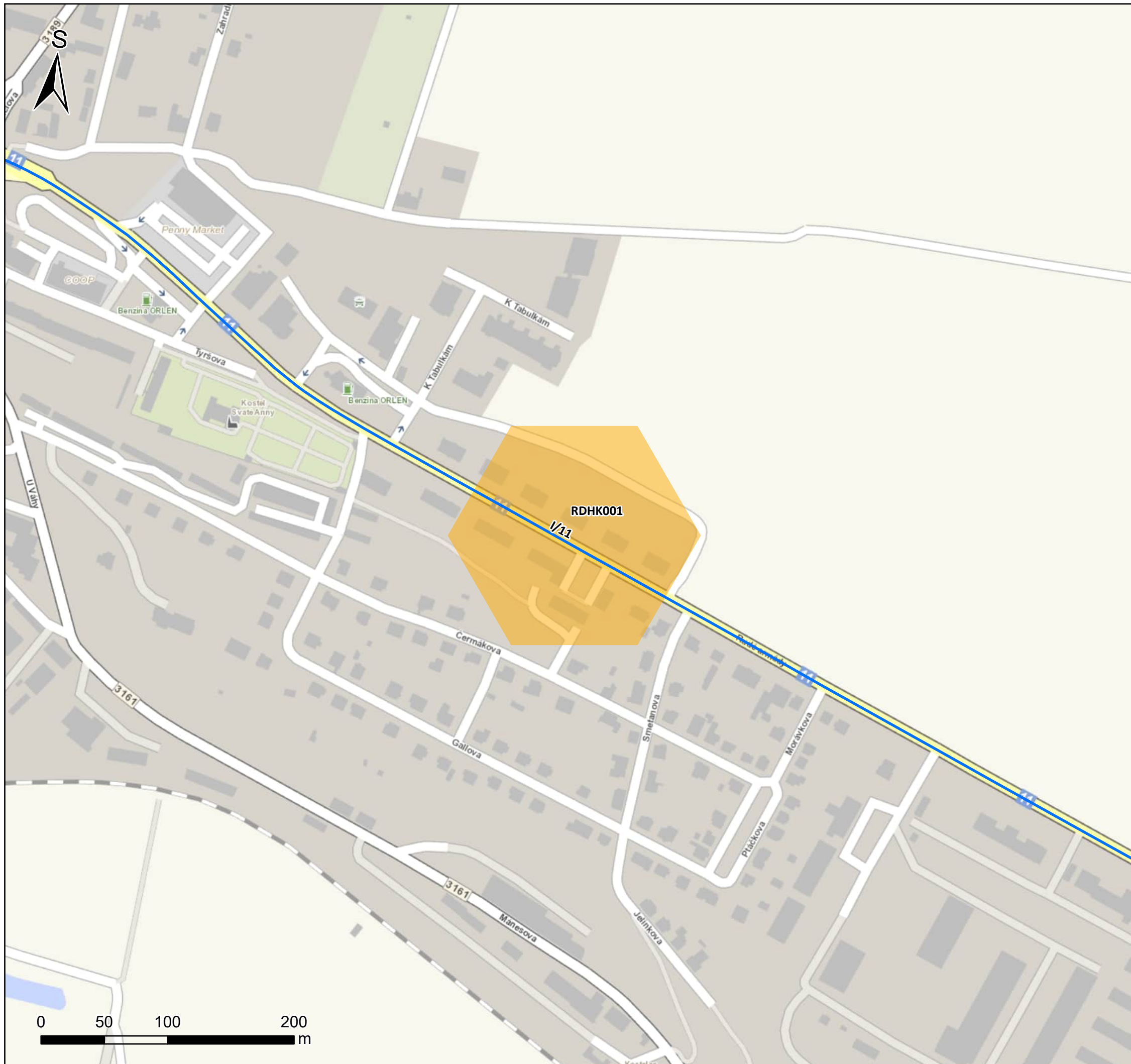
Objednatel:  **ŘEDITELSTVÍ SILNIC A DÁLNIC**

Ředitelství silnic a dálnic s. p.
 Na Pankráci 546/56
 140 00 Praha 4

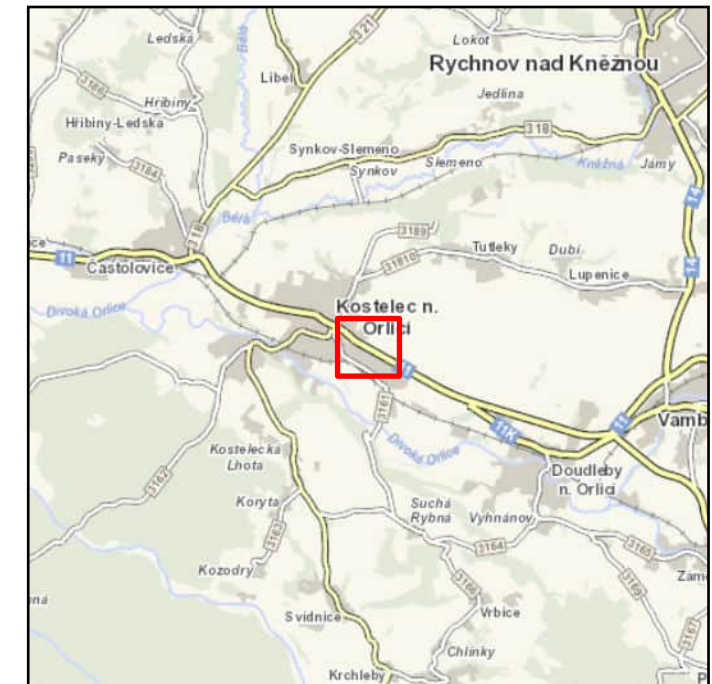
Zpracovatel:  **EKOLA**
 group, spol. s r.o.

Datum: červen 2024 Odborný řešitel:
 Měřítko: 1:3 000 Ing. Libor Ládyš
 Formát: A3 Graficky zpracoval:
 Mgr. Ondřej Novotný

Zpracováno programem ArcGIS Pro
 s využitím podkladových dat ŘSD
 © EKOLA group, spol. s r.o.
 © Ředitelství silnic a dálnic s. p.



VYMEZENÍ KRITICKÝCH MÍST
 V okolí hlavních pozemních komunikací
 ve správě ŘSD
 Královéhradecký kraj



Kritická místa

- Priorita II
- Řešený úsek komunikace

Mapa č. 7 - Kostelec nad Orlicí
Hlavní pozemní komunikace
Královéhradecký kraj

Deskriptor L_n

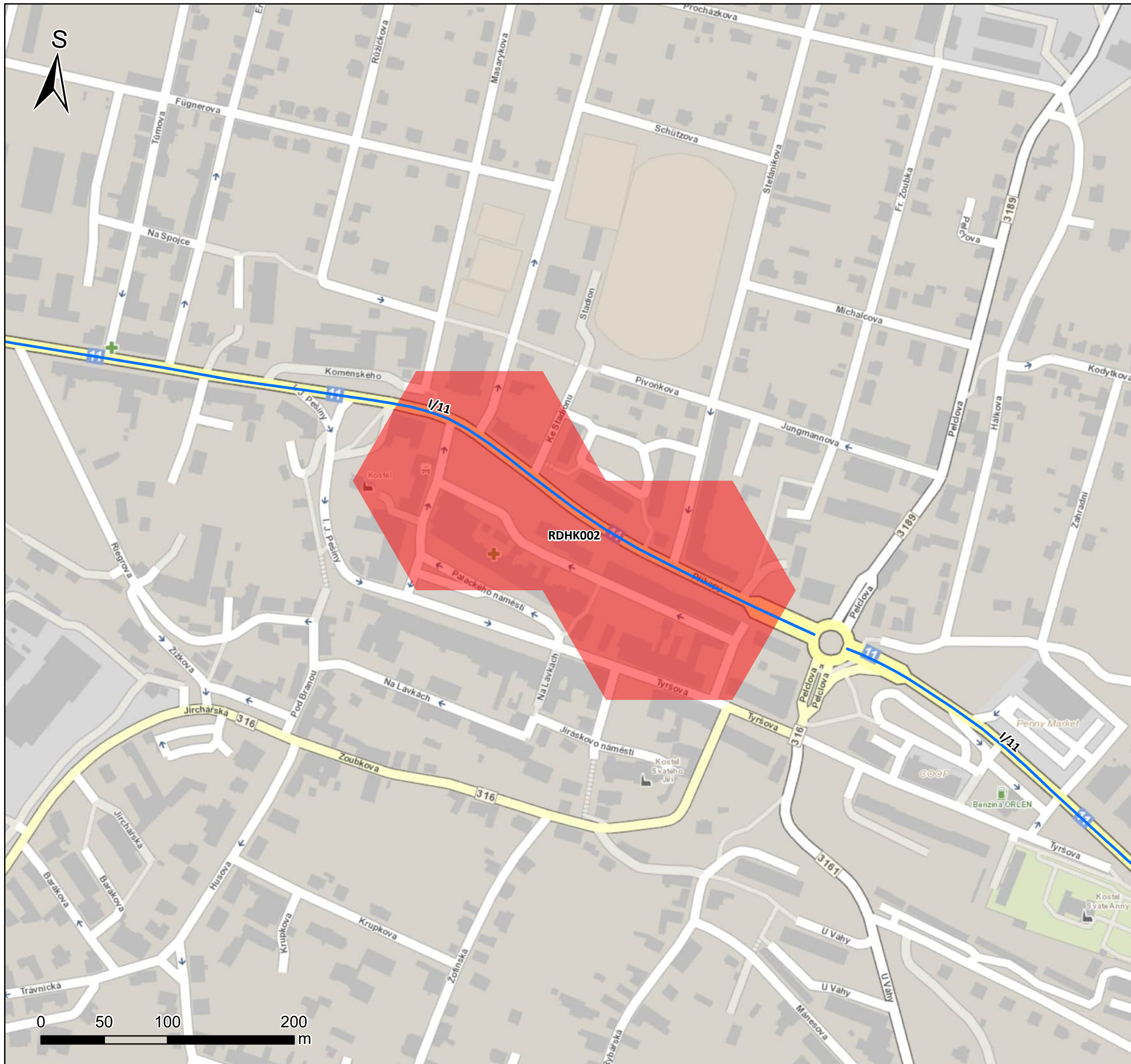
Akce: Akční plán protihlukových opatření pro hlavní pozemní komunikace ve správě ŘSD

Objednatel:  **ŘEDITELSTVÍ SILNIC A DÁLNIC**
 Ředitelství silnic a dálnic s. p.
 Na Pankráci 546/56
 140 00 Praha 4

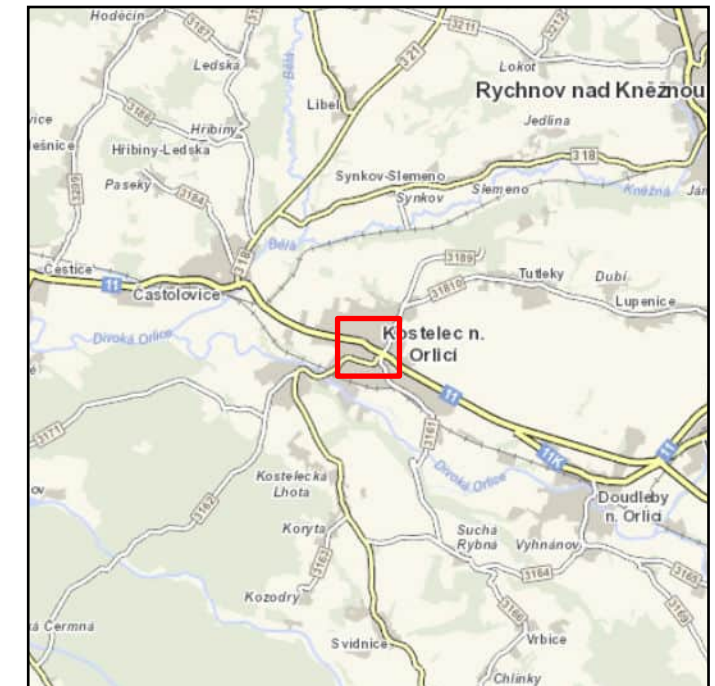
Zpracovatel:  **EKOLA**
 group, spol. s r.o.
 Mistrovská 4
 108 00 Praha 10

Datum: červen 2024	Odborný řešitel: Ing. Libor Ládyš
Měřítko: 1:3 000	Graficky zpracoval: Mgr. Ondřej Novotný
Formát: A3	

Zpracováno programem ArcGIS Pro
 s využitím podkladových dat ŘSD
 © EKOLA group, spol. s r.o.
 © Ředitelství silnic a dálnic s. p.



VYMEZENÍ KRITICKÝCH MÍST
 V okolí hlavních pozemních komunikací
 ve správě ŘSD
 Královéhradecký kraj



Kritická místa

- Priorita I
- Řešený úsek komunikace

Mapa č. 8 - Kostelec nad Orlicí
Hlavní pozemní komunikace
Královéhradecký kraj

Deskriptor L_n

Akce: Akční plán protihlukových opatření pro hlavní pozemní komunikace ve správě ŘSD

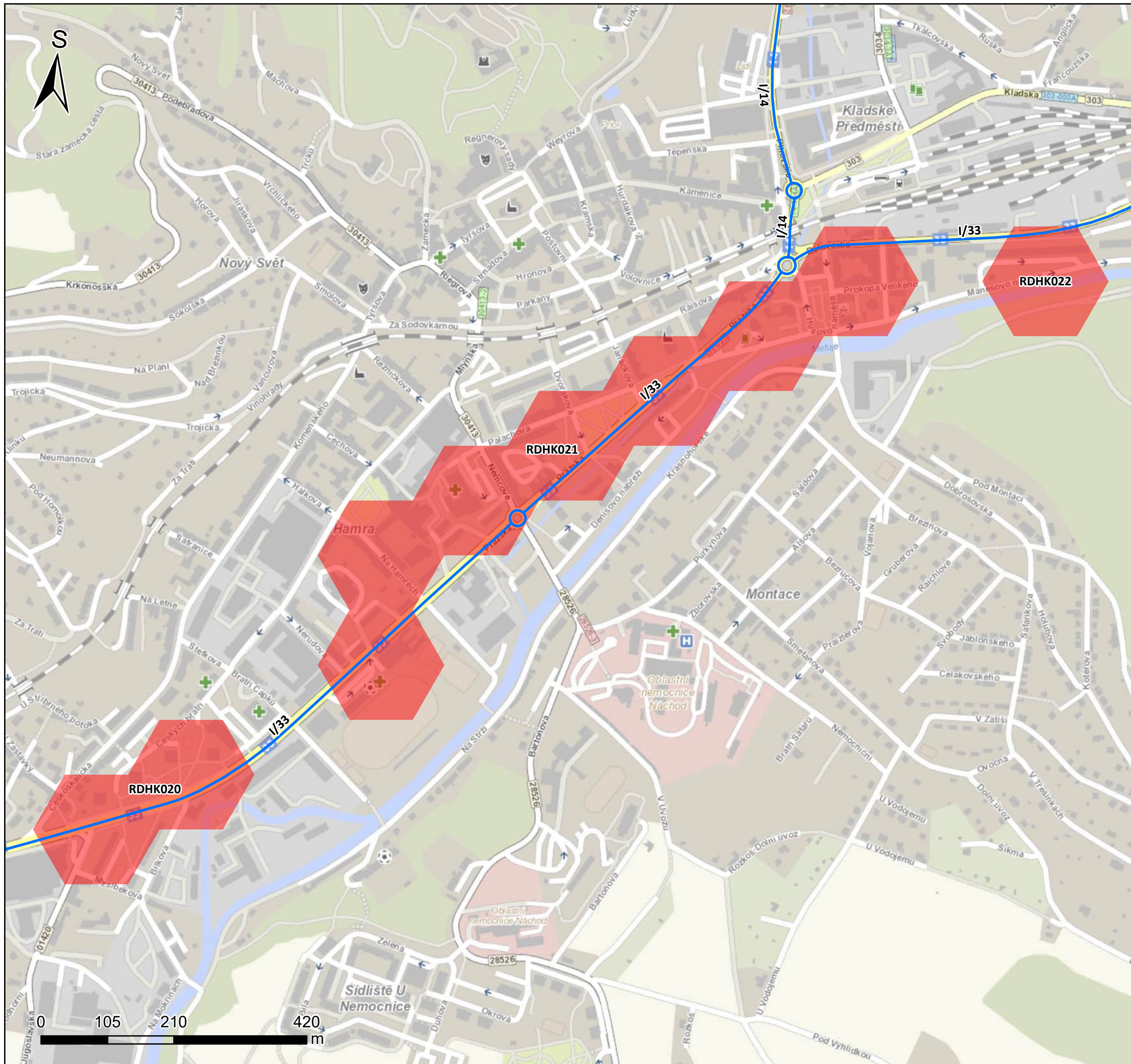
Objednatel:  **ŘEDITELSTVÍ SILNIC A DÁLNIC**

Ředitelství silnic a dálnic s. p.
 Na Pankráci 546/56
 140 00 Praha 4

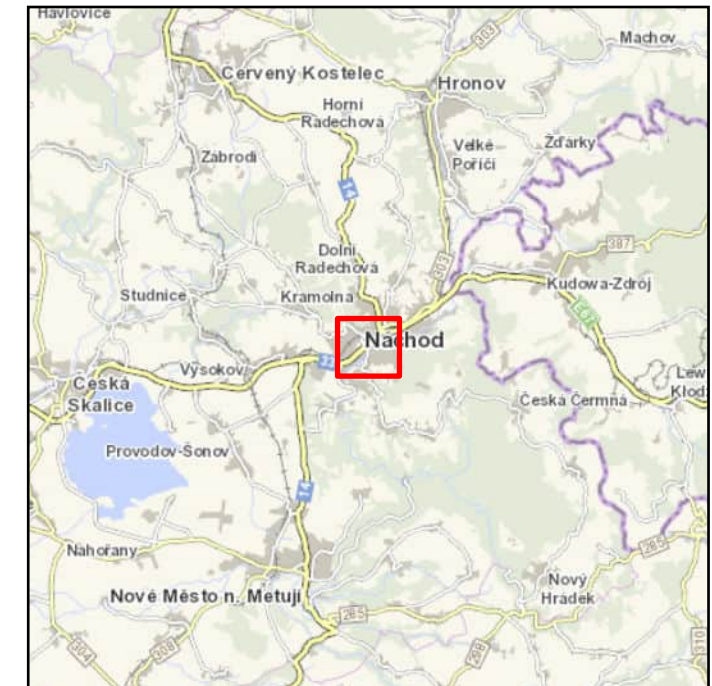
Zpracovatel:  **EKOLA**
 group, spol. s r.o.

Datum: červen 2024	Odborný řešitel: Ing. Libor Ládyš
Měřítko: 1:3 000	Graficky zpracoval: Mgr. Ondřej Novotný
Formát: A3	

Zpracováno programem ArcGIS Pro s využitím podkladových dat ŘSD
 © EKOLA group, spol. s r.o.
 © Ředitelství silnic a dálnic s. p.



VYMEZENÍ KRITICKÝCH MÍST
 V okolí hlavních pozemních komunikací
 ve správě ŘSD
 Královéhradecký kraj



Kritická místa

- Priorita I
- Řešený úsek komunikace

Mapa č. 9 - Náchod
Hlavní pozemní komunikace
Královéhradecký kraj

Deskriptor L_n

Akce: Akční plán protihlukových opatření pro hlavní pozemní komunikace ve správě ŘSD

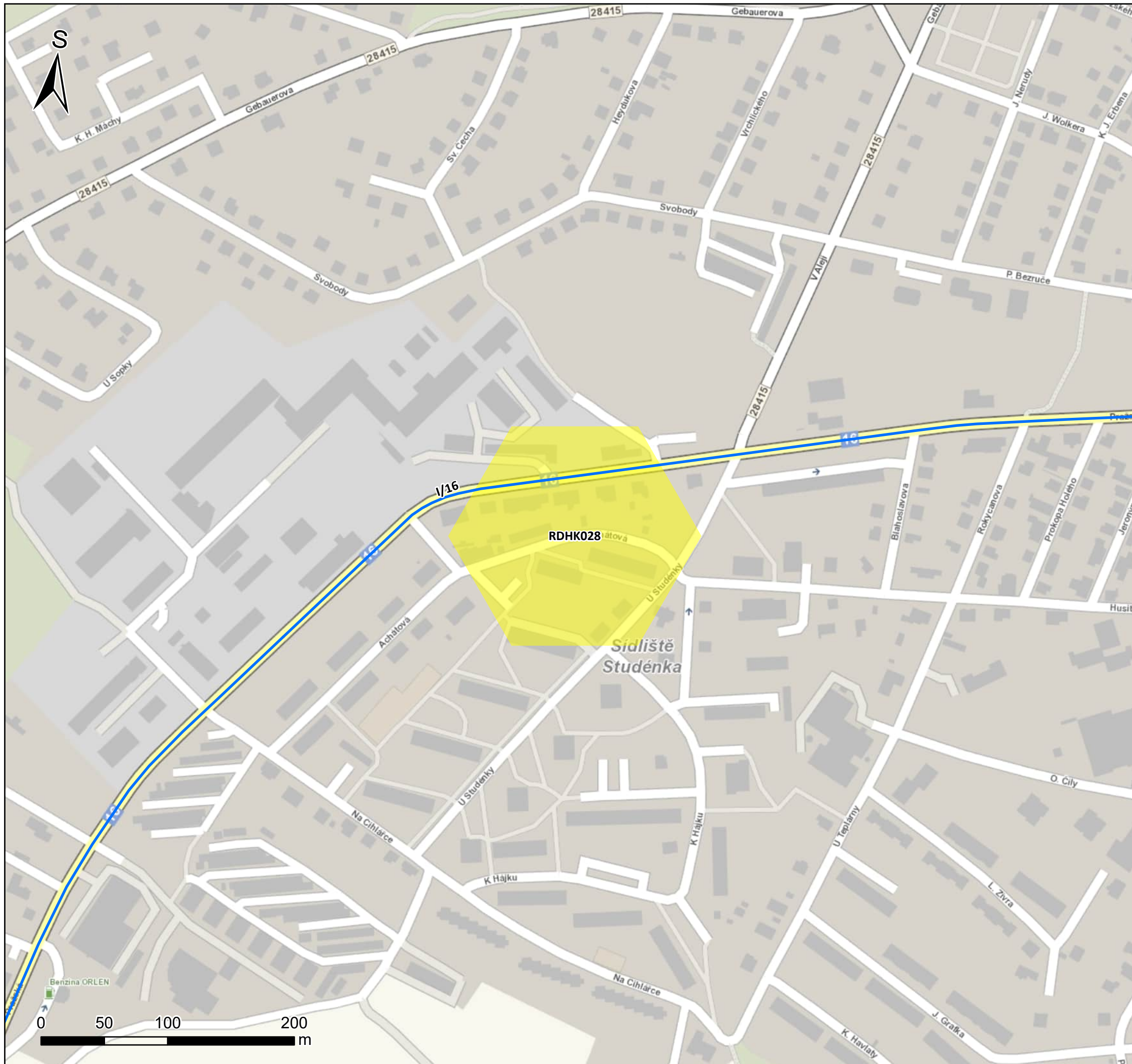
Objednatel:  **ŘEDITELSTVÍ SILNIC A DÁLNIC**

Ředitelství silnic a dálnic s. p.
 Na Pankráci 546/56
 140 00 Praha 4

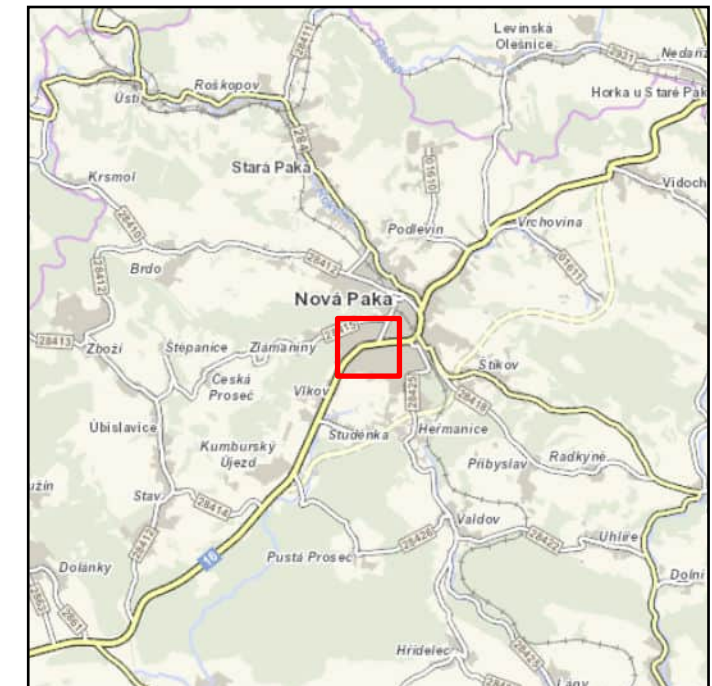
Zpracovatel:  **EKOLA**
 group, spol. s r.o.

Datum: červen 2024	Odborný řešitel: Ing. Libor Ládyš
Měřítko: 1:6 000	Graficky zpracoval: Mgr. Ondřej Novotný
Formát: A3	

Zpracováno programem ArcGIS Pro s využitím podkladových dat ŘSD
 © EKOLA group, spol. s r.o.
 © Ředitelství silnic a dálnic s. p.



VYMEZENÍ KRITICKÝCH MÍST
V okolí hlavních pozemních komunikací
ve správě ŘSD
Královéhradecký kraj



Kritická místa

- Priorita III
- Řešený úsek komunikace

Mapa č. 10 - Nová Paka
Hlavní pozemní komunikace
Královéhradecký kraj

Deskriptor L_n

Akce: Akční plán protihlukových opatření pro hlavní pozemní komunikace ve správě ŘSD

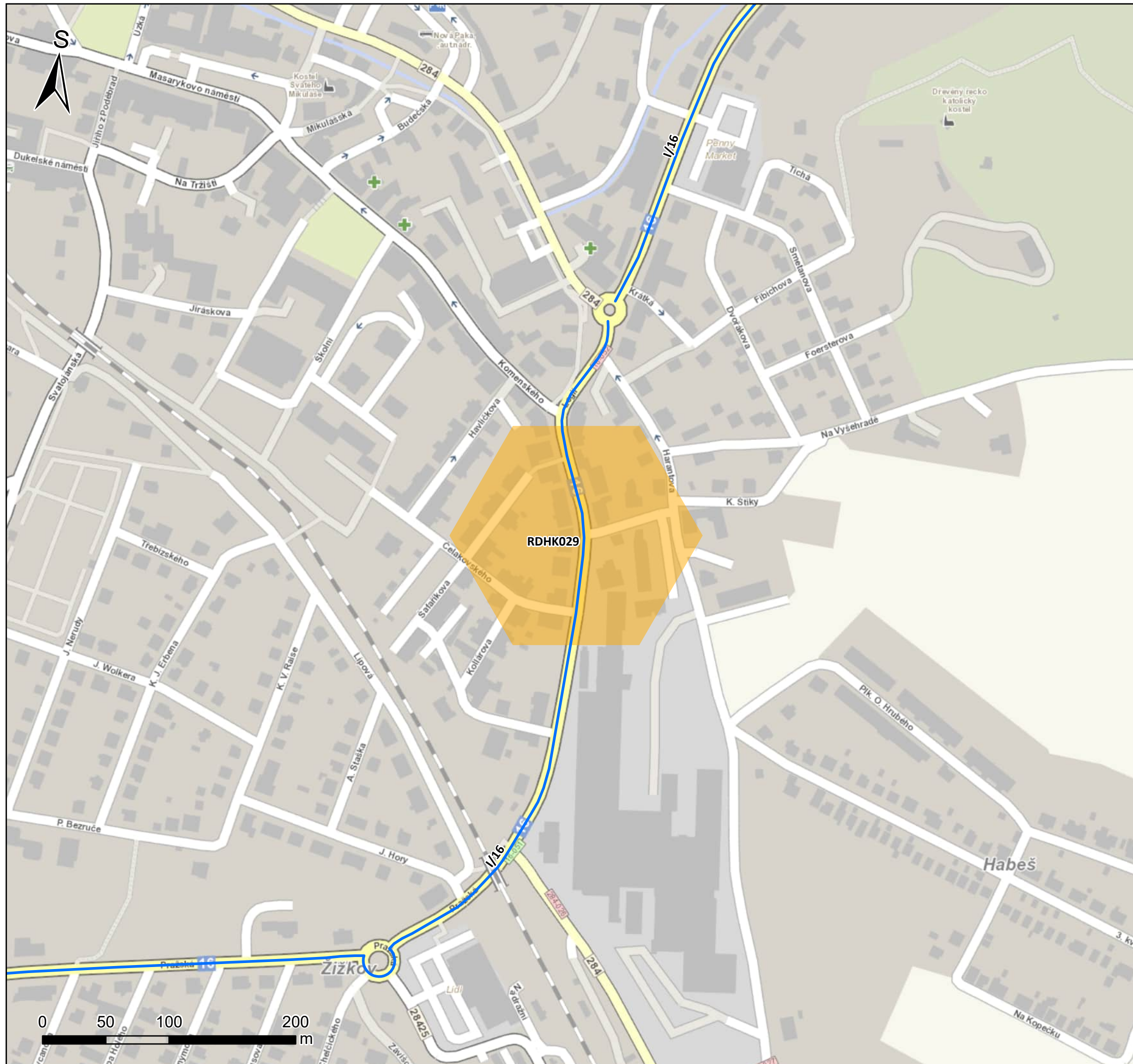
Objednatel:  **ŘEDITELSTVÍ SILNIC A DÁLNIC**

Ředitelství silnic a dálnic s. p.
Na Pankráci 546/56
140 00 Praha 4

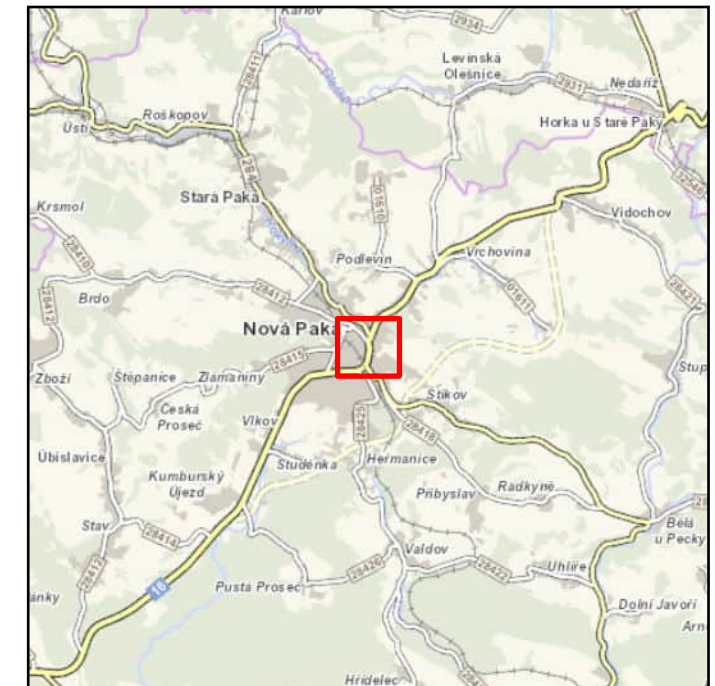
Zpracovatel:  **EKOLA**
group, spol. s r.o.

Datum: červen 2024 Odborný řešitel:
Měřítko: 1:3 000 Ing. Libor Ládyš
Formát: A3 Graficky zpracoval:
Mgr. Ondřej Novotný

Zpracováno programem ArcGIS Pro
s využitím podkladových dat ŘSD
© EKOLA group, spol. s r.o.
© Ředitelství silnic a dálnic s. p.



VYMEZENÍ KRITICKÝCH MÍST
 V okolí hlavních pozemních komunikací
 ve správě ŘSD
 Královéhradecký kraj



Kritická místa

- Priorita II
- Řešený úsek komunikace

Mapa č. 11 - Nová Paka
Hlavní pozemní komunikace
Královéhradecký kraj

Deskriptor L_n

Akce: Akční plán protihlukových opatření pro hlavní pozemní komunikace ve správě ŘSD

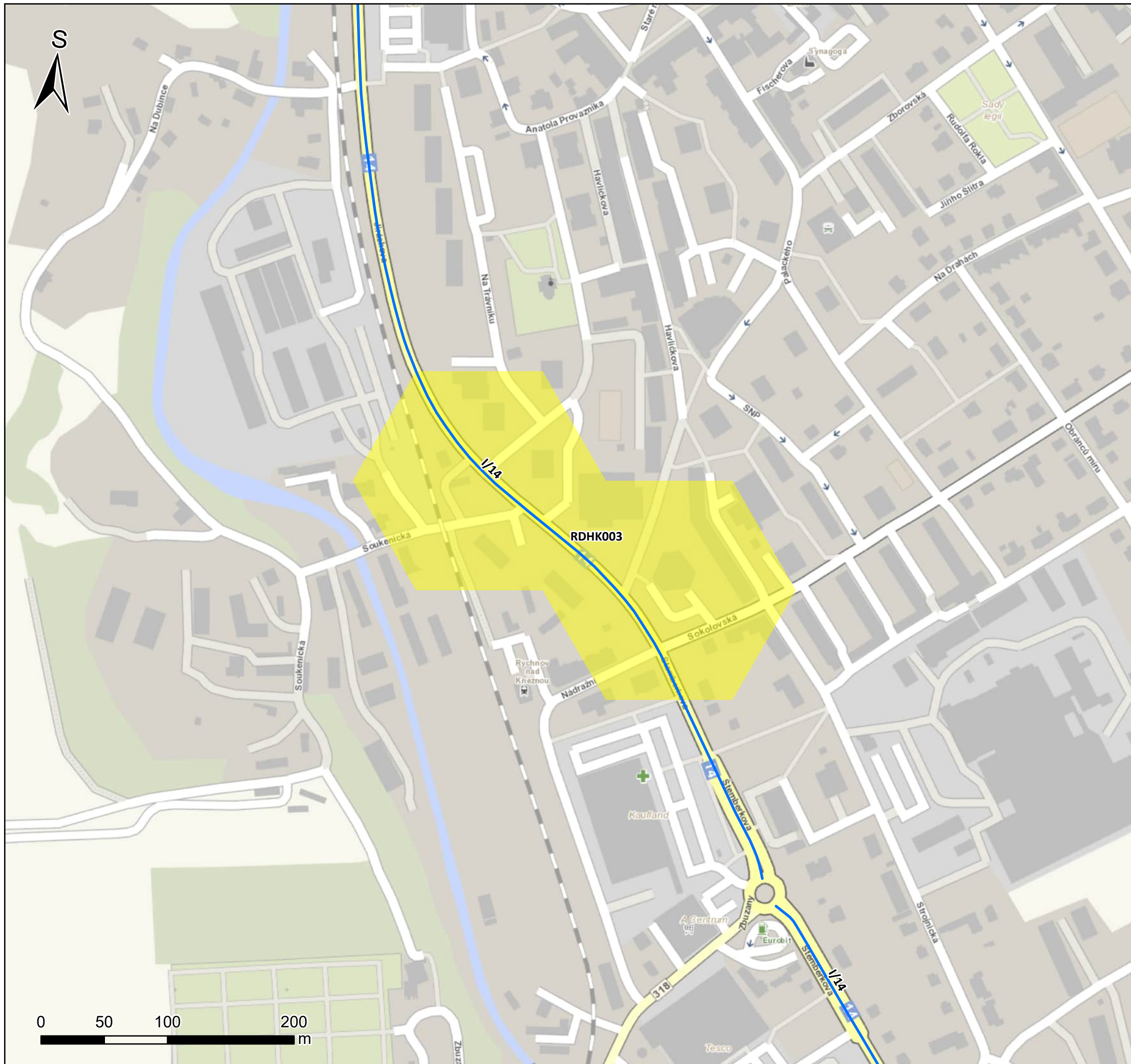
Objednatel:  **ŘEDITELSTVÍ SILNIC A DÁLNIC**

Ředitelství silnic a dálnic s. p.
 Na Pankráci 546/56
 140 00 Praha 4

Zpracovatel:  **EKOLA**
 group, spol. s r.o.

Datum: červen 2024 Odborný řešitel:
 Měřítko: 1:3 000 Ing. Libor Ládyš
 Formát: A3 Graficky zpracoval:
 Mgr. Ondřej Novotný

Zpracováno programem ArcGIS Pro
 s využitím podkladových dat ŘSD
 © EKOLA group, spol. s r.o.
 © Ředitelství silnic a dálnic s. p.



VYMEZENÍ KRITICKÝCH MÍST
 V okolí hlavních pozemních komunikací
 ve správě ŘSD
 Královéhradecký kraj



Kritická místa

- Priorita III
- Řešený úsek komunikace

Mapa č. 12 - Rychnov nad Kněžnou
Hlavní pozemní komunikace
Královéhradecký kraj

Deskriptor L_n

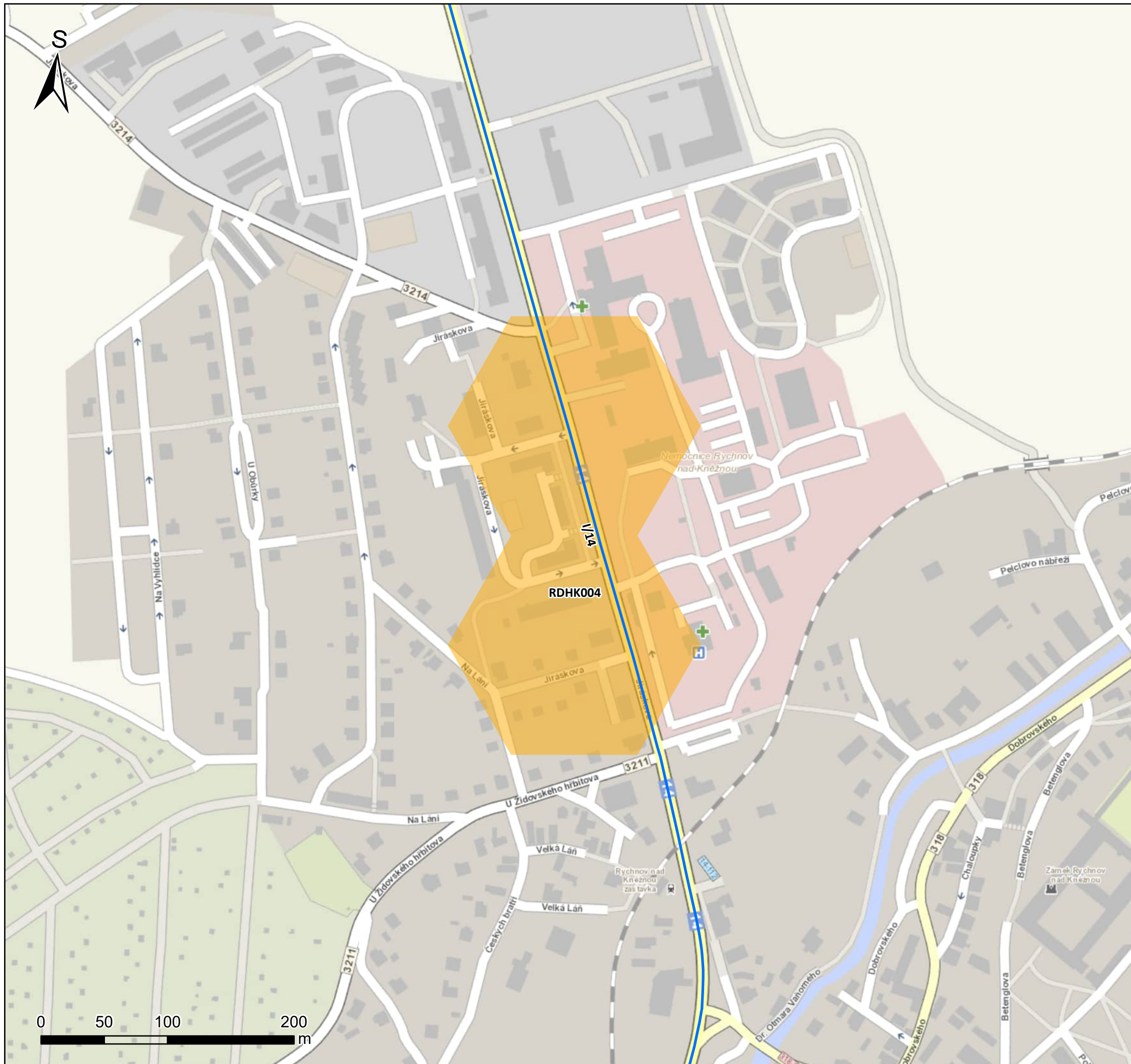
Akce: Akční plán protihlukových opatření pro hlavní pozemní komunikace ve správě ŘSD

Objednatel:  **ŘEDITELSTVÍ SILNIC A DÁLNIC**
 Ředitelství silnic a dálnic s. p.
 Na Pankráci 546/56
 140 00 Praha 4

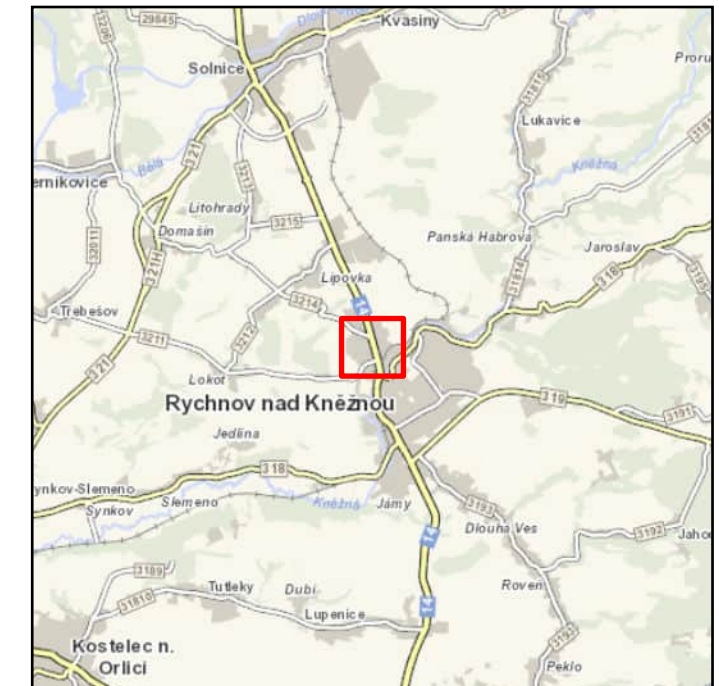
Zpracovatel:  **EKOLA**
 group, spol. s r.o.
 Mistrovská 4
 108 00 Praha 10

Datum: červen 2024	Odborný řešitel: Ing. Libor Ládyš
Měřítko: 1:3 000	Graficky zpracoval: Mgr. Ondřej Novotný
Formát: A3	

Zpracováno programem ArcGIS Pro s využitím podkladových dat ŘSD
 © EKOLA group, spol. s r.o.
 © Ředitelství silnic a dálnic s. p.



VYMEZENÍ KRITICKÝCH MÍST
 V okolí hlavních pozemních komunikací
 ve správě ŘSD
 Královéhradecký kraj



Kritická místa

- Priorita II
- Řešený úsek komunikace

Mapa č. 13 - Rychnov nad Kněžnou
Hlavní pozemní komunikace
Královéhradecký kraj

Deskriptor L_n

Akce: Akční plán protihlukových opatření pro hlavní pozemní komunikace ve správě ŘSD

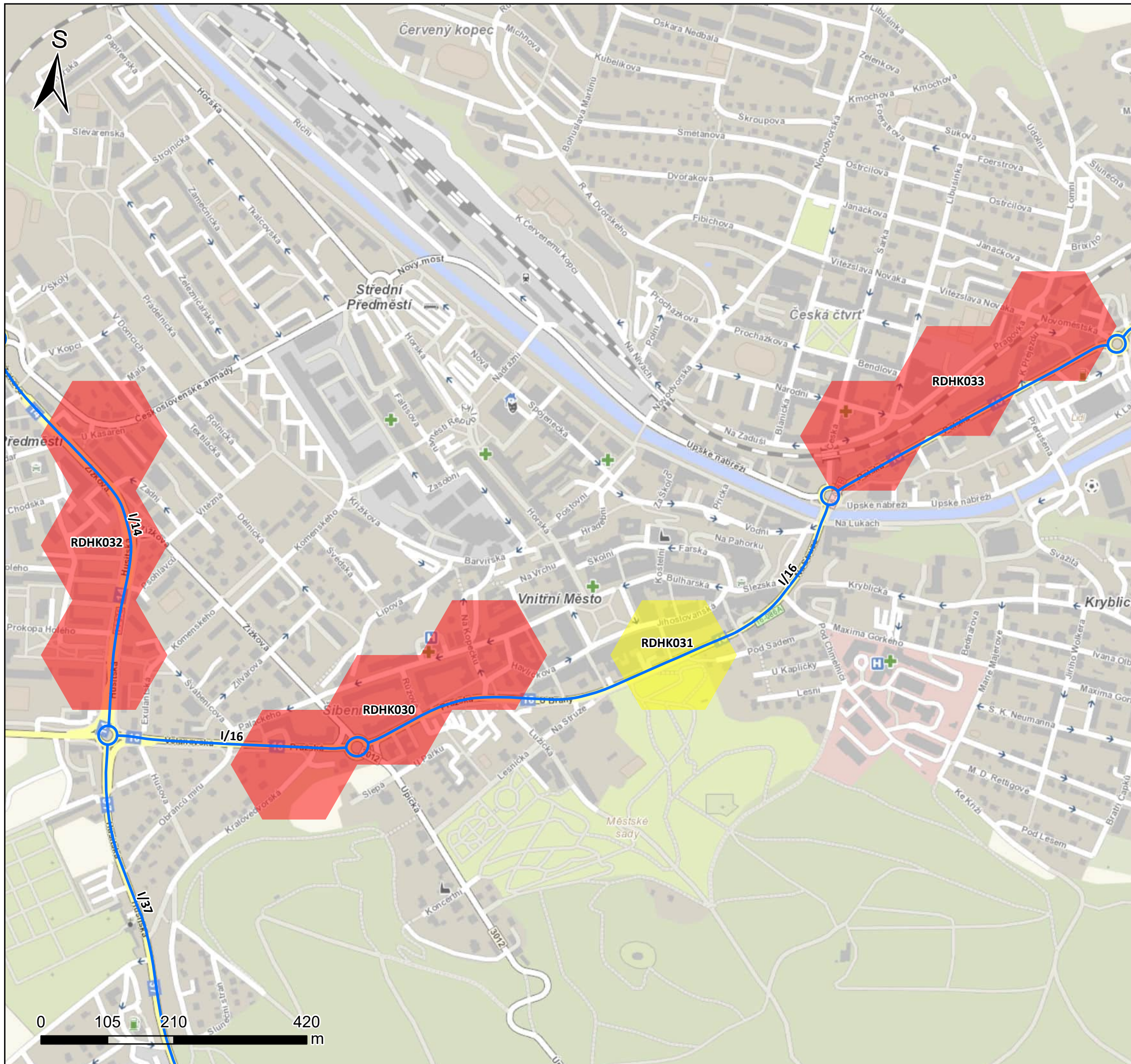
Objednatel:  **ŘEDITELSTVÍ SILNIC A DÁLNIC**

Ředitelství silnic a dálnic s. p.
 Na Pankráci 546/56
 140 00 Praha 4

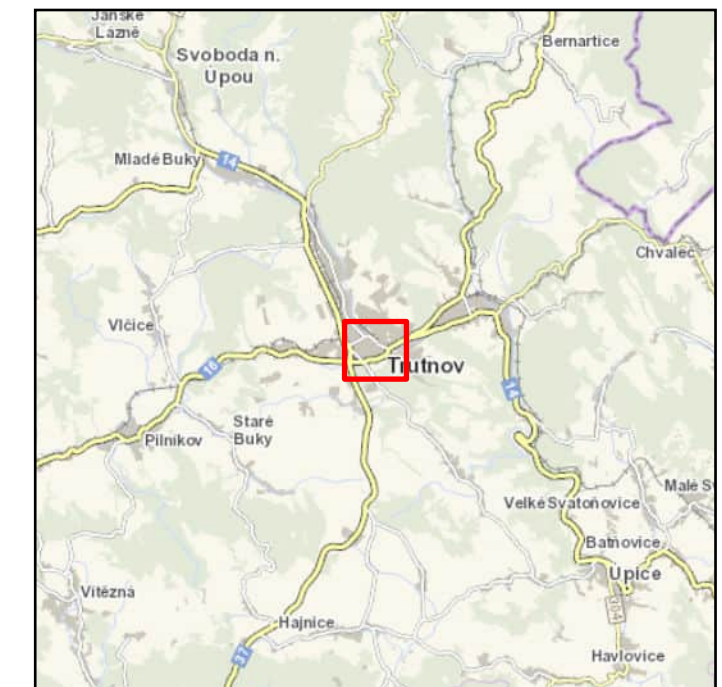
Zpracovatel:  **EKOLA**
 group, spol. s r.o.

Datum: červen 2024	Odborný řešitel: Ing. Libor Ládyš
Měřítko: 1:3 000	Graficky zpracoval: Mgr. Ondřej Novotný
Formát: A3	

Zpracováno programem ArcGIS Pro s využitím podkladových dat ŘSD
 © EKOLA group, spol. s r.o.
 © Ředitelství silnic a dálnic s. p.



VYMEZENÍ KRITICKÝCH MÍST
 V okolí hlavních pozemních komunikací
 ve správě ŘSD
 Královéhradecký kraj



Kritická místa

- Priorita I
- Priorita III
- Řešený úsek komunikace

Mapa č. 14 - Trutnov
Hlavní pozemní komunikace
Královéhradecký kraj

Deskriptor L_n

Akce: Akční plán protihlukových opatření pro hlavní pozemní komunikace ve správě ŘSD

Objednatel:

**ŘEDITELSTVÍ
SILNIC
A DÁLNIC**

Ředitelství silnic a dálnic s. p.
 Na Pankráci 546/56
 140 00 Praha 4

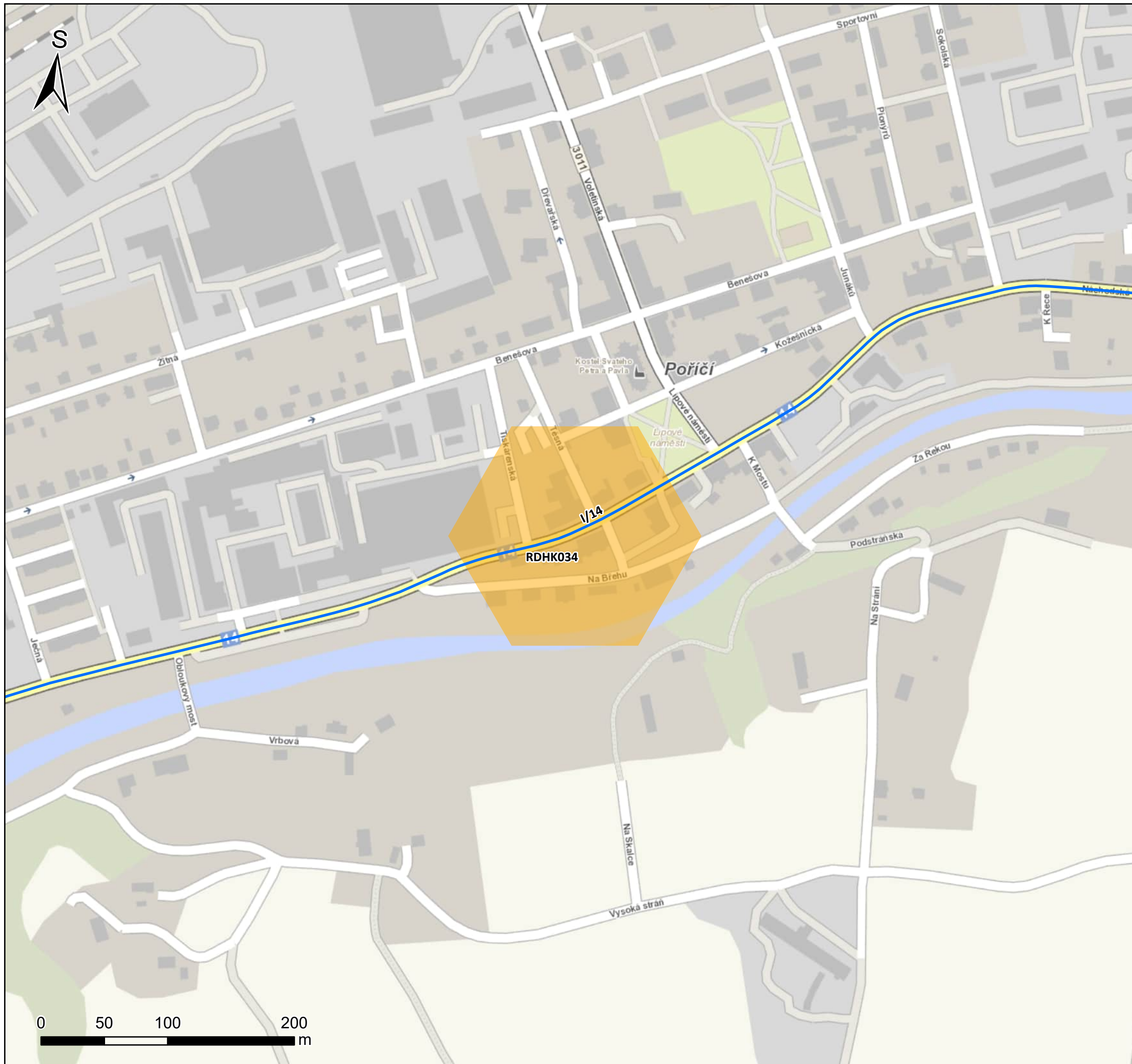
Zpracovatel:

EKOLA
group, spol. s r.o.

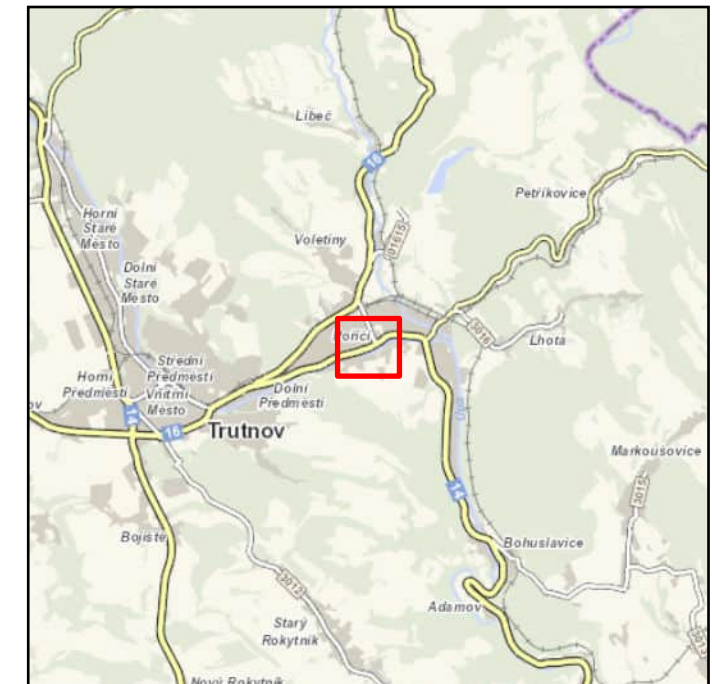
EKOLA group, spol. s r.o.
 Mistrovská 4
 108 00 Praha 10

Datum: červen 2024	Odborný řešitel: Ing. Libor Ládyš
Měřítko: 1:6 000	Graficky zpracoval: Mgr. Ondřej Novotný
Formát: A3	

Zpracováno programem ArcGIS Pro s využitím podkladových dat ŘSD
 © EKOLA group, spol. s r.o.
 © Ředitelství silnic a dálnic s. p.



VYMEZENÍ KRITICKÝCH MÍST
 V okolí hlavních pozemních komunikací
 ve správě ŘSD
 Královéhradecký kraj



Kritická místa

- Priorita II
- Řešený úsek komunikace

Mapa č. 15 - Trutnov
Hlavní pozemní komunikace
Královéhradecký kraj

Deskriptor L_n

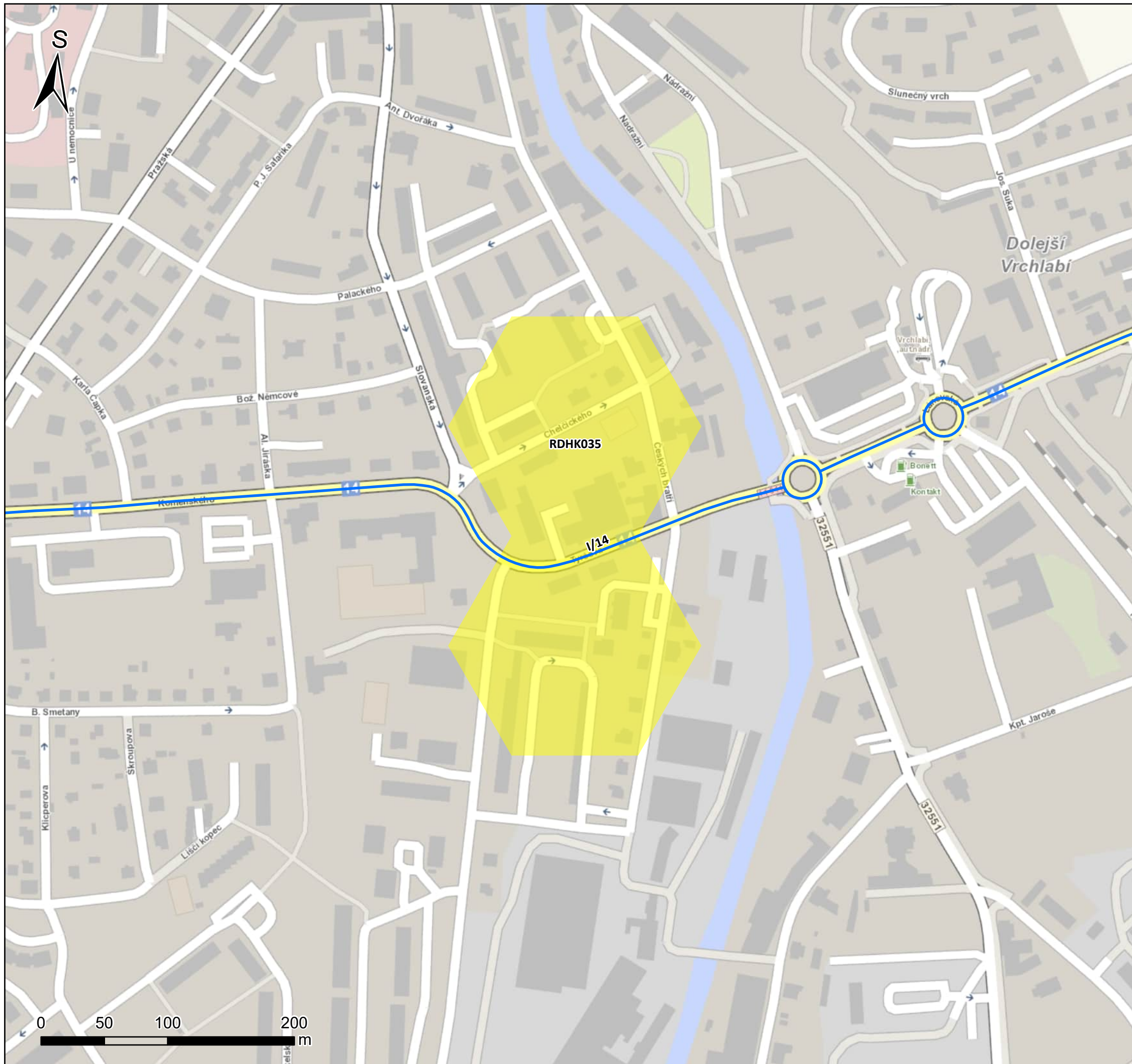
Akce: Akční plán protihlukových opatření pro hlavní pozemní komunikace ve správě ŘSD

Objednatel:  **ŘEDITELSTVÍ SILNIC A DÁLNIC**
 Ředitelství silnic a dálnic s. p.
 Na Pankráci 546/56
 140 00 Praha 4

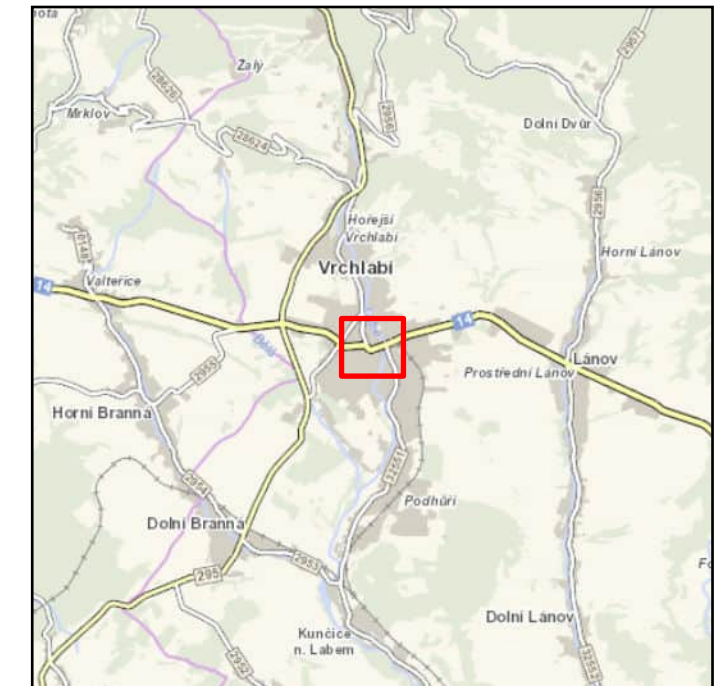
Zpracovatel:  **EKOLA**
 group, spol. s r.o.
 Mistrovská 4
 108 00 Praha 10

Datum: červen 2024	Odborný řešitel: Ing. Libor Ládyš
Měřítko: 1:3 000	Graficky zpracoval: Mgr. Ondřej Novotný
Formát: A3	

Zpracováno programem ArcGIS Pro s využitím podkladových dat ŘSD
 © EKOLA group, spol. s r.o.
 © Ředitelství silnic a dálnic s. p.



VYMEZENÍ KRITICKÝCH MÍST
 V okolí hlavních pozemních komunikací
 ve správě ŘSD
 Královéhradecký kraj



Kritická místa

- Priorita III
- Řešený úsek komunikace

Mapa č. 16 - Vrchlabí
Hlavní pozemní komunikace
Královéhradecký kraj

Deskriptor L_n

Akce: Akční plán protihlukových opatření pro hlavní pozemní komunikace ve správě ŘSD

Objednatel:  **ŘEDITELSTVÍ SILNIC A DÁLNIC**

Ředitelství silnic a dálnic s. p.
 Na Pankráci 546/56
 140 00 Praha 4

Zpracovatel:  **EKOLA**
 group, spol. s r.o.

Datum: červen 2024 Odborný řešitel:
 Měřítko: 1:3 000 Ing. Libor Ládyš
 Formát: A3 Graficky zpracoval:
 Mgr. Ondřej Novotný

Zpracováno programem ArcGIS Pro
 s využitím podkladových dat ŘSD
 © EKOLA group, spol. s r.o.
 © Ředitelství silnic a dálnic s. p.