

**VYMEZENÍ KRITICKÝCH MÍST**  
V okolí hlavních pozemních komunikací  
ve správě ŘSD  
Liberecký kraj




**Kritická místa**

- Priorita III
- Řešený úsek komunikace


**Mapa č. 1 - Liberec**  
**Hlavní pozemní komunikace**  
**Liberecký kraj**

**Deskriptor L<sub>n</sub>**

**Akce: Akční plán protihlukových opatření pro hlavní pozemní komunikace ve správě ŘSD**

Objednatel:  **ŘEDITELSTVÍ SILNIC A DÁLNIC**

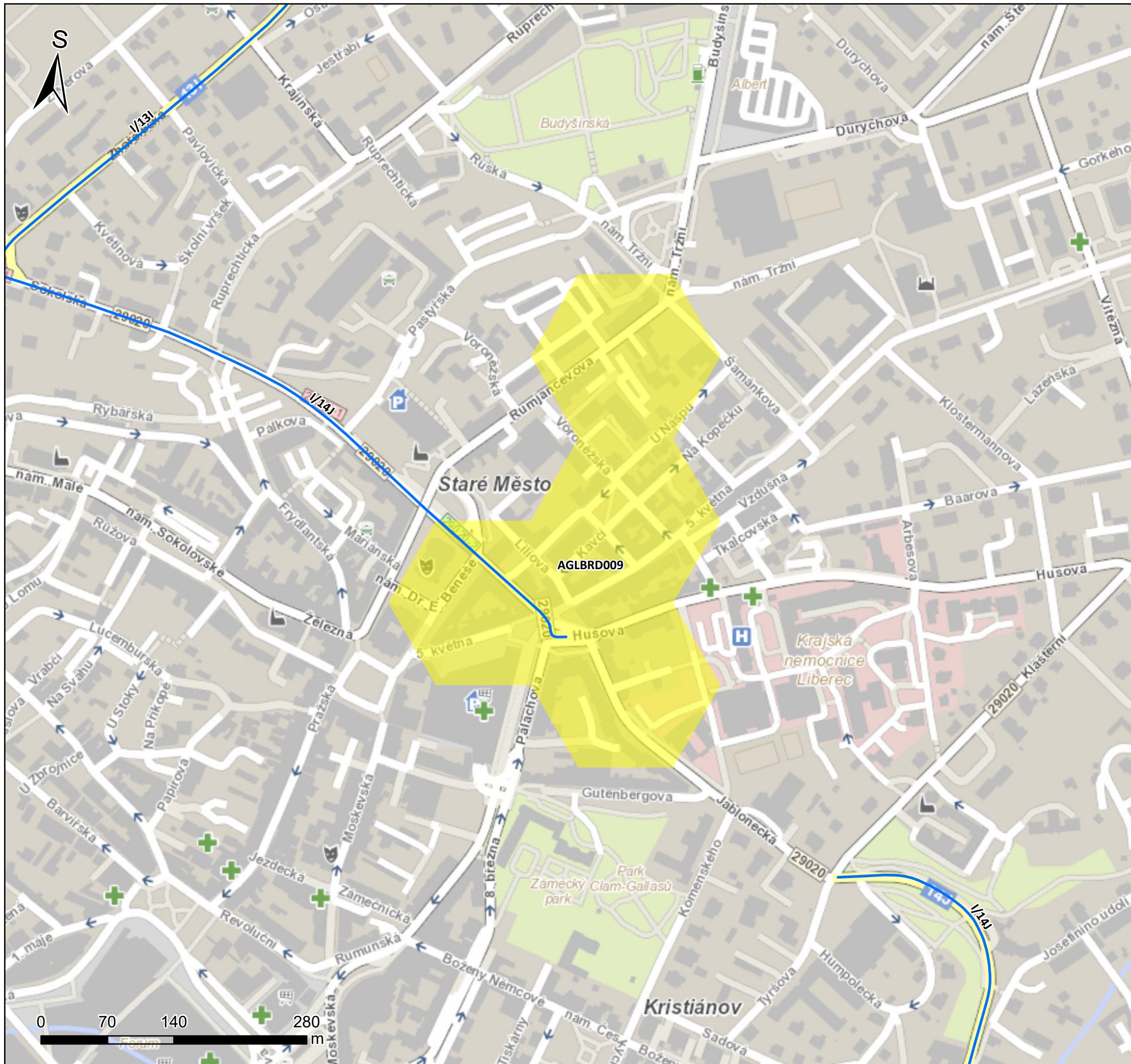
Ředitelství silnic a dálnic s. p.  
Na Pankráci 546/56  
140 00 Praha 4

Zpracovatel:  **EKOLA**  
group, spol. s r.o.

|                    |  |
|--------------------|--|
| Datum: červen 2024 | Odborný řešitel:<br>Ing. Libor Ládyš       |
| Měřítko: 1:3 000   | Graficky zpracoval:<br>Mgr. Ondřej Novotný |
| Formát: A3         |  |

Zpracováno programem ArcGIS Pro  
s využitím podkladových dat ŘSD  
© EKOLA group, spol. s r.o.  
© Ředitelství silnic a dálnic s. p.





**VYMEZENÍ KRITICKÝCH MÍST**  
V okolí hlavních pozemních komunikací  
ve správě ŘSD  
Liberecký kraj




**Kritická místa**

- Priorita III
- Řešený úsek komunikace


**Mapa č. 2 - Liberec**  
**Hlavní pozemní komunikace**  
**Liberecký kraj**

**Deskriptor L<sub>n</sub>**

**Akce: Akční plán protihlukových opatření pro hlavní pozemní komunikace ve správě ŘSD**

Objednatel:  **ŘEDITELSTVÍ SILNIC A DÁLNIC**

Ředitelství silnic a dálnic s. p.  
Na Pankráci 546/56  
140 00 Praha 4

Zpracovatel:  **EKOLA**  
group, spol. s r.o.

|                    |  |
|--------------------|--|
| Datum: červen 2024 | Odborný řešitel:<br>Ing. Libor Ládyš       |
| Měřítko: 1:4 000   | Graficky zpracoval:<br>Mgr. Ondřej Novotný |
| Formát: A3         |  |

Zpracováno programem ArcGIS Pro s využitím podkladových dat ŘSD  
© EKOLA group, spol. s r.o.  
© Ředitelství silnic a dálnic s. p.