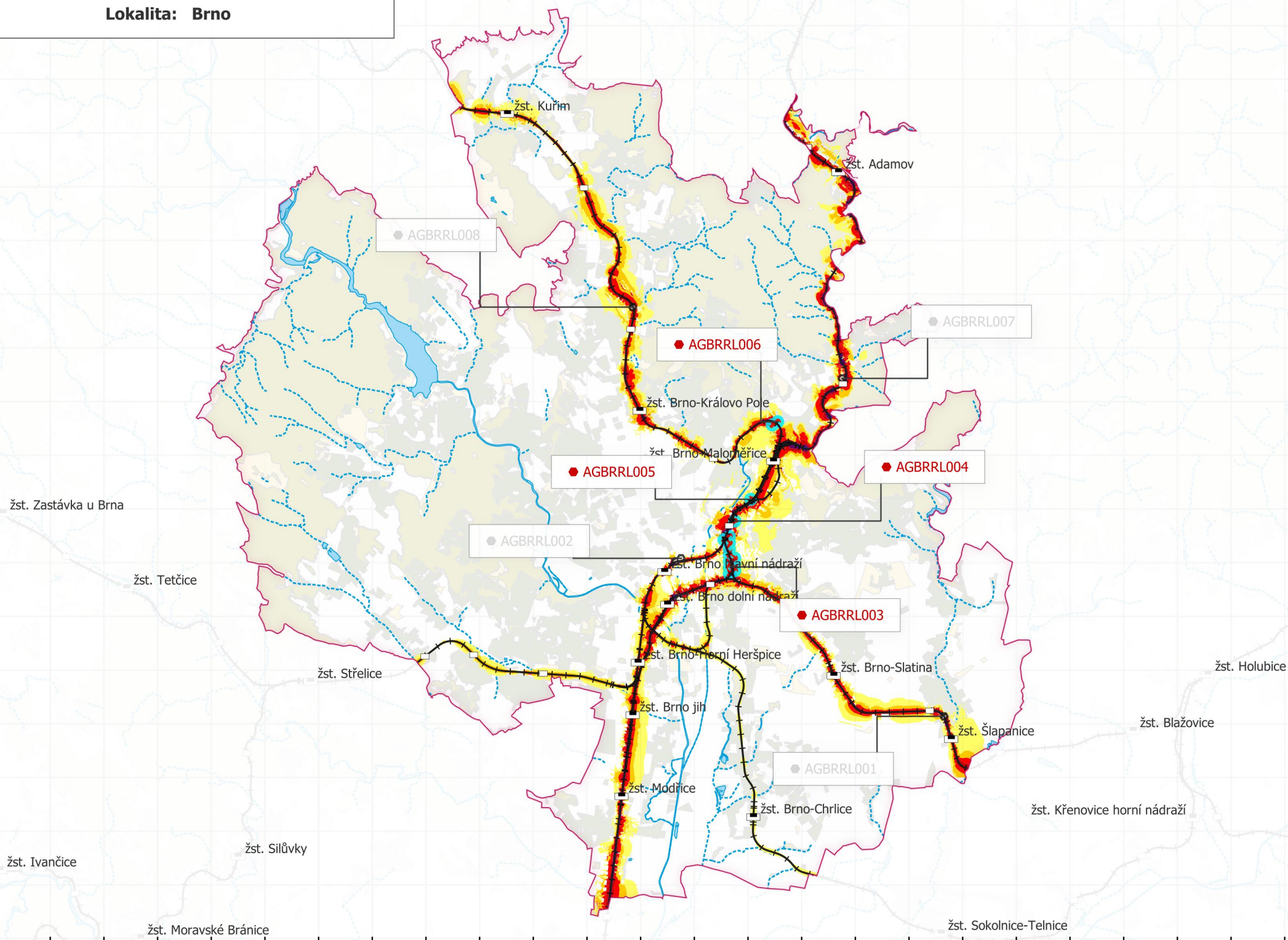


Akční plán protihlukových opatření pro  
hlavní železniční tratě ve správě SŽ

# VYMEZENÍ KRITICKÝCH MÍST v okolí hlavních železničních tratí

Aglomerace Brno

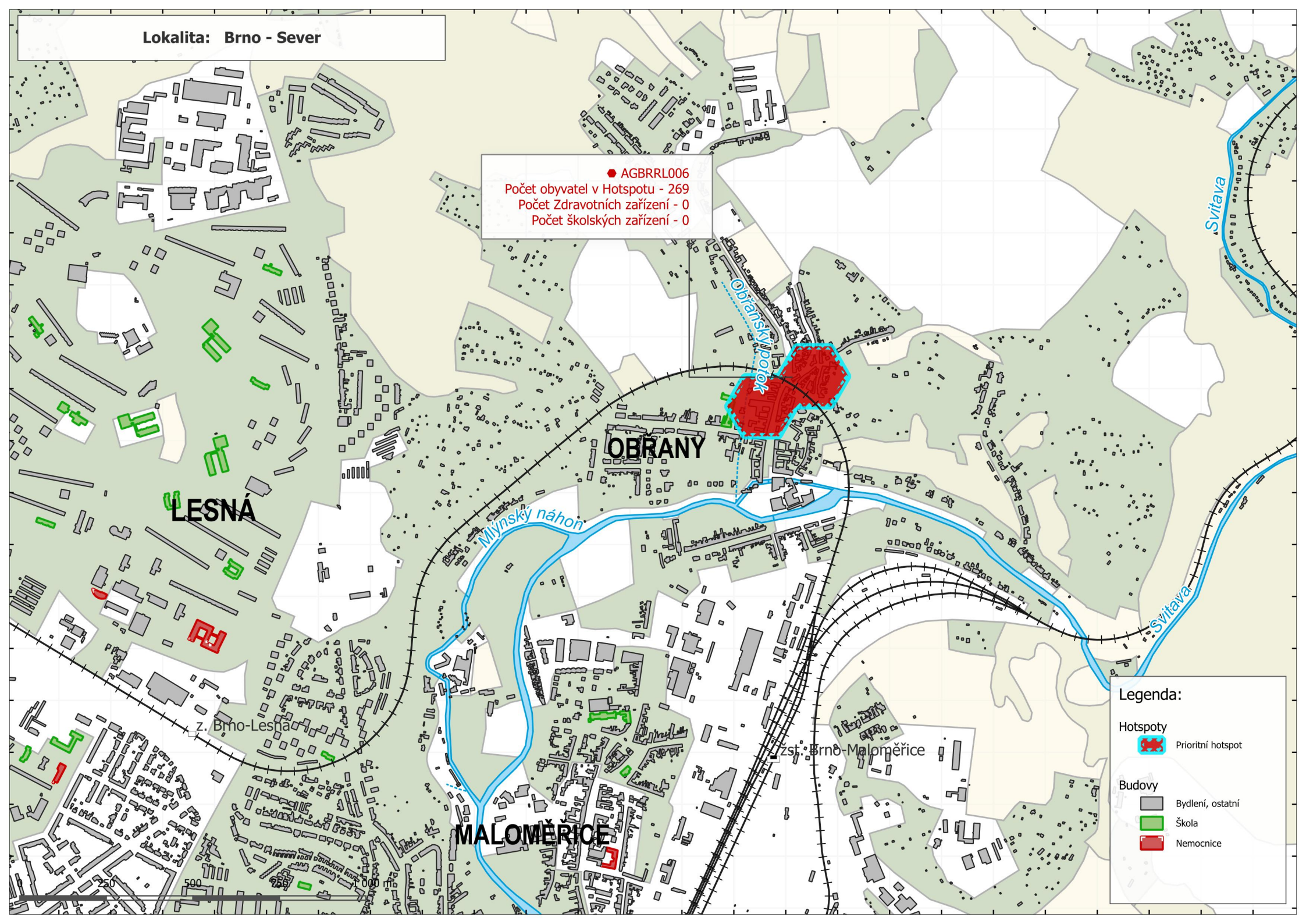
Lokalita: Brno





Lokalita: Brno - Sever

● AGBRRL006  
Počet obyvatel v Hotspotu - 269  
Počet Zdravotních zařízení - 0  
Počet školských zařízení - 0



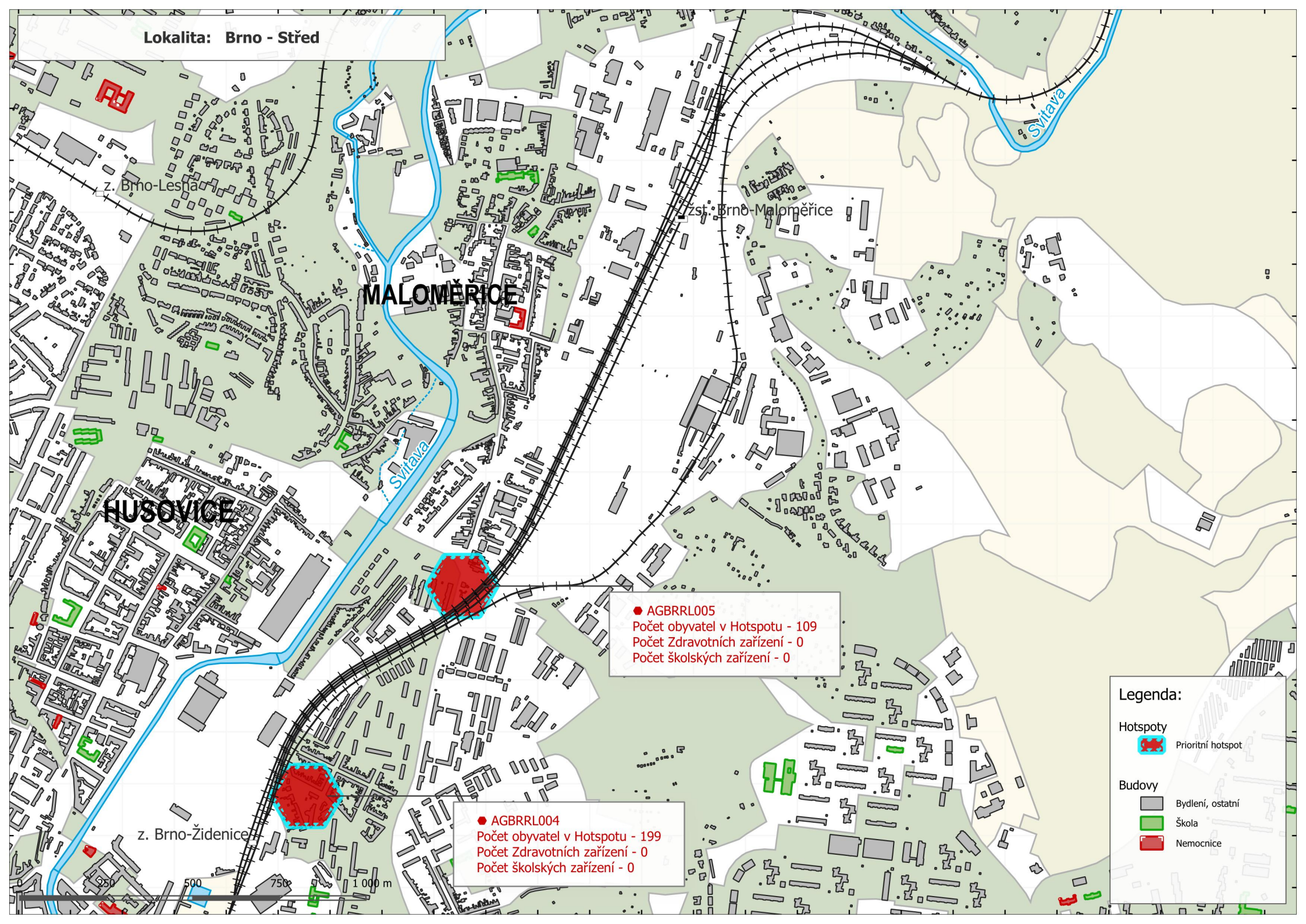
**Legenda:**

Hotspoty  
● Prioritní hotspot

Budovy  
■ Bydlení, ostatní  
■ Škola  
■ Nemocnice



Lokalita: Brno - Střed



MALOMĚŘICE

HUSOVICE

● AGBRR005  
Počet obyvatel v Hotspotu - 109  
Počet Zdravotních zařízení - 0  
Počet školských zařízení - 0

● AGBRR004  
Počet obyvatel v Hotspotu - 199  
Počet Zdravotních zařízení - 0  
Počet školských zařízení - 0

**Legenda:**

Hotspoty

- Prioritní hotspot

Budovy

- Bydlení, ostatní
- Škola
- Nemocnice

z. Brno-Židenice

500 750 1 000 m



Lokalita: Brno - Jih

z. Brno-Židenice

● AGBRRL004  
Počet obyvatel v Hotspotu - 199  
Počet Zdravotních zařízení - 0  
Počet školských zařízení - 0

● AGBRRL003  
Počet obyvatel v Hotspotu - 2309  
Počet Zdravotních zařízení - 1  
Počet školských zařízení - 1

Svitava



Brno-Černovice

ŽIDENICE




ČERNOVICE

**Legenda:**

Hotspoty

-  Prioritní hotspot
-  Hotspot

Budovy

-  Bydlení, ostatní
-  Škola
-  Nemocnice

250 500 750 1000 m