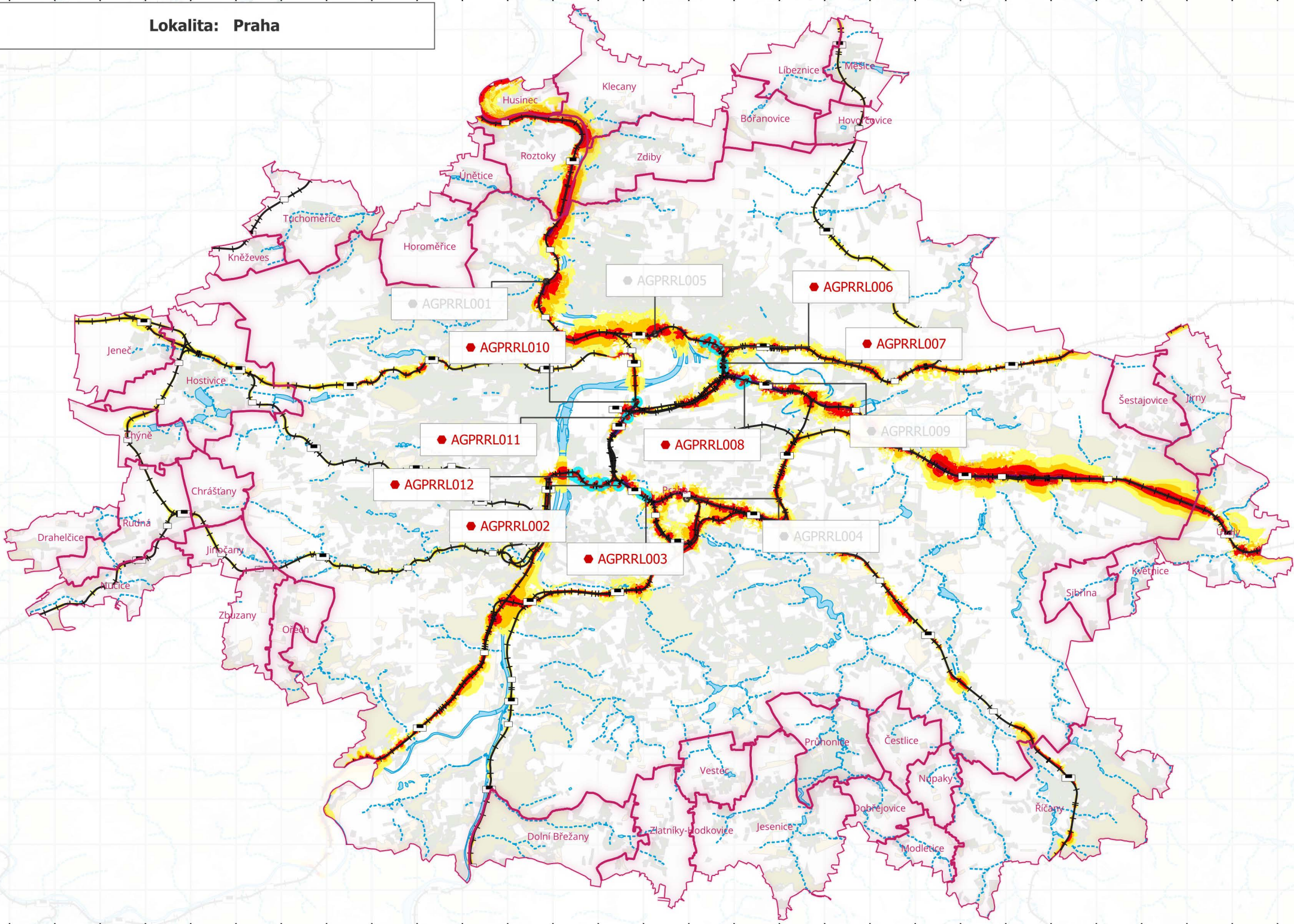


Akční plán protihlukových opatření pro
hlavní železniční tratě ve správě SŽ

VYMEZENÍ KRITICKÝCH MÍST v okolí hlavních železničních tratí

Aglomerace Praha

Lokalita: Praha



Lokalita: Praha - Sever

PROSEK

● AGPRRL006
Počet obyvatel v Hotspotu - 1687
Počet Zdravotních zařízení - 0
Počet školských zařízení - 2

● AGPRRL007
Počet obyvatel v Hotspotu - 330
Počet Zdravotních zařízení - 1
Počet školských zařízení - 0

● AGPRRL008
Počet obyvatel v Hotspotu - 842
Počet Zdravotních zařízení - 1
Počet školských zařízení - 2

LIBEŇ

VYSOČANY

Legenda:

Hotspoty
● Prioritní hotspot
□ Hotspot

Budovy
■ Bydlení, ostatní
■ Škola
■ Nemocnice

250 500 750 1 000 m

Lokalita: Praha - Střed

Vltava

JOSEFOV

KARLÍN

● AGPRRL010
Počet obyvatel v Hotspotu - 217
Počet Zdravotních zařízení - 0
Počet školských zařízení - 0

● AGPRRL011
Počet obyvatel v Hotspotu - 297
Počet Zdravotních zařízení - 0
Počet školských zařízení - 0

zst. Praha Masarykovo nádraží

zst. Praha hlavní nádraží

ŽIŽKOV

Legenda:

Hotspoty

- Prioritní hotspot

Budovy

- Bydlení, ostatní
- Škola
- Nemocnice

Lokalita: Praha - Jih

VINOHRADY

VYŠEHRAD

PODOLÍ

NUSLE


● AGPRRL012
Počet obyvatel v Hotspotu - 4009
Počet Zdravotních zařízení - 1
Počet školských zařízení - 2

● AGPRRL003
Počet obyvatel v Hotspotu - 474
Počet Zdravotních zařízení - 0
Počet školských zařízení - 0




● AGPRRL002
Počet obyvatel v Hotspotu - 320
Počet Zdravotních zařízení - 0
Počet školských zařízení - 0

Legenda:

Hotspoty

-  Prioritní hotspot

Budovy

-  Bydlení, ostatní
-  Škola
-  Nemocnice

