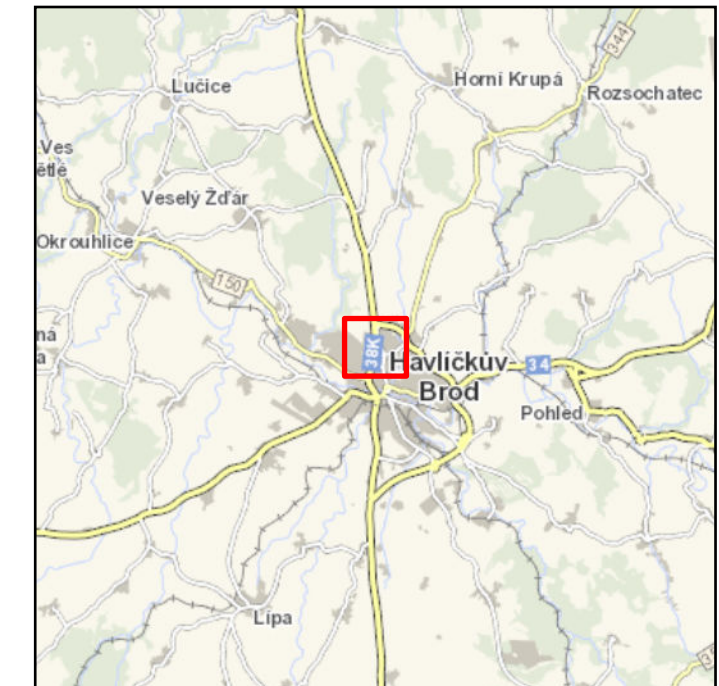


VYMEZENÍ KRITICKÝCH MÍST
 V okolí hlavních pozemních komunikací
 ve správě ŘSD
 Kraj Vysočina



Kritická místa

- Priorita I
- Řešený úsek komunikace

Mapa č. 1 - Havlíčkův Brod
Hlavní pozemní komunikace
Kraj Vysočina

Deskriptor L_n

Akce: Akční plán protihlukových opatření pro hlavní pozemní komunikace ve správě ŘSD

Objednatel:

**ŘEDITELSTVÍ
SILNIC
A DÁLNIC**

Ředitelství silnic a dálnic s. p.
 Na Pankráci 546/56
 140 00 Praha 4

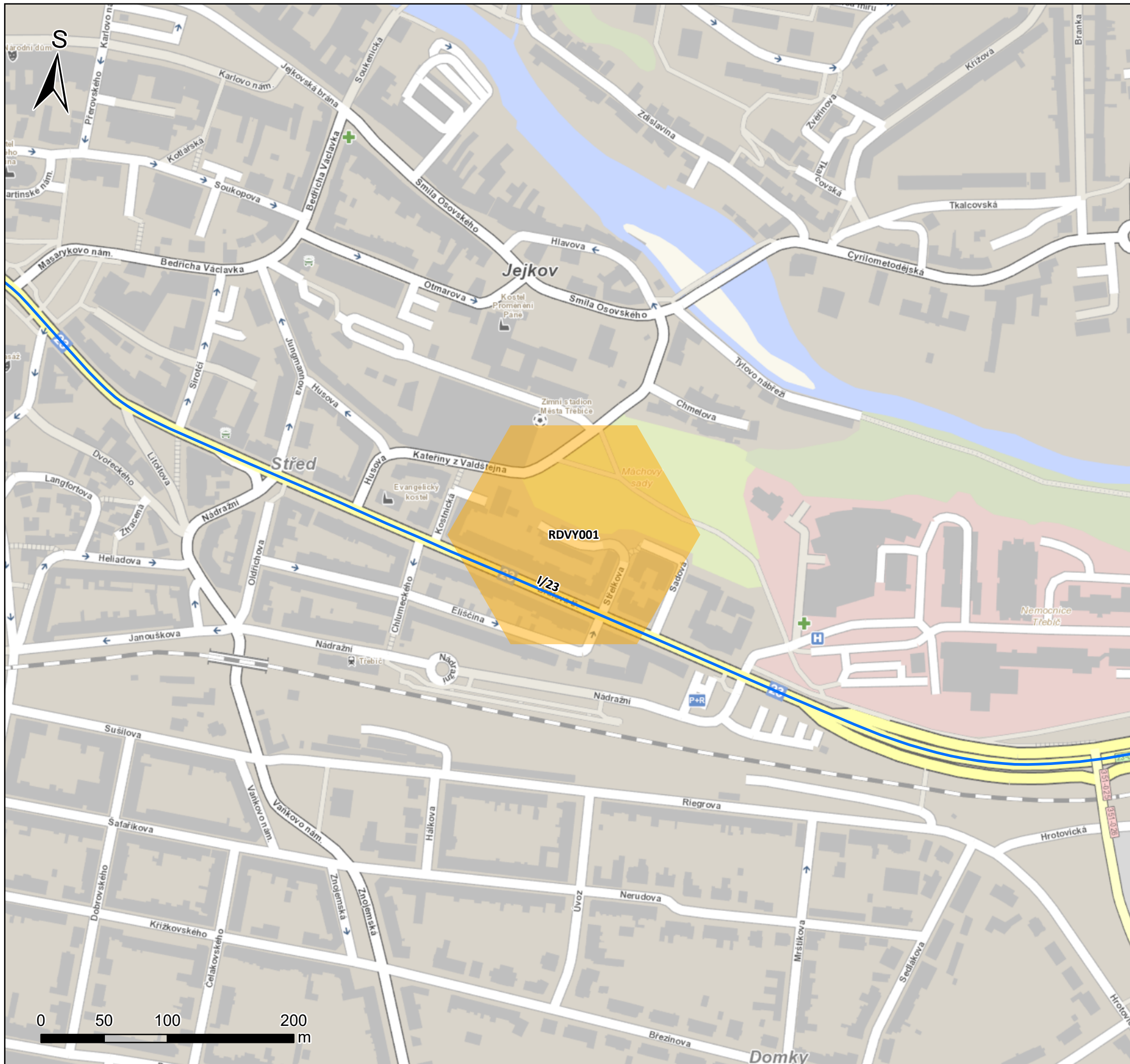
Zpracovatel:

EKOLA
group, spol. s r.o.

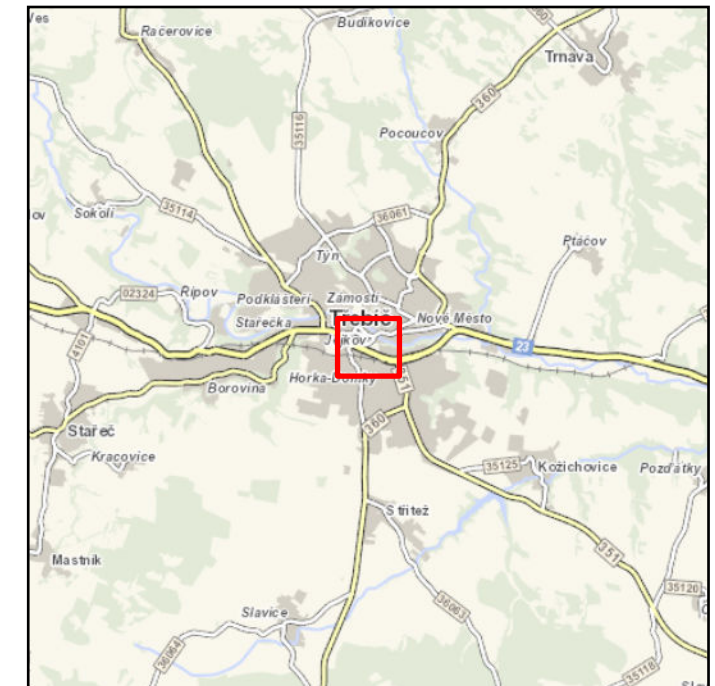
EKOLA group, spol. s r.o.
 Mistrovská 4
 108 00 Praha 10

Datum: červen 2024	Odborný řešitel: Ing. Libor Ládyš
Měřítko: 1:5 000	Graficky zpracoval: Mgr. Ondřej Novotný
Formát: A3	

Zpracováno programem ArcGIS Pro s využitím podkladových dat ŘSD
 © EKOLA group, spol. s r.o.
 © Ředitelství silnic a dálnic s. p.



VYMEZENÍ KRITICKÝCH MÍST
 V okolí hlavních pozemních komunikací
 ve správě ŘSD
 Kraj Vysočina



Kritická místa

- Priorita II
- Řešený úsek komunikace

Mapa č. 2 - Třebíč
Hlavní pozemní komunikace
Kraj Vysočina

Deskriptor L_n

Akce: Akční plán protihlukových opatření pro hlavní pozemní komunikace ve správě ŘSD

Objednatel:  **ŘEDITELSTVÍ SILNIC A DÁLNIC**
 Ředitelství silnic a dálnic s. p.
 Na Pankráci 546/56
 140 00 Praha 4

Zpracovatel:  **EKOLA**
 group, spol. s r.o.
 EKOLA group, spol. s r.o.
 Mistrovská 4
 108 00 Praha 10

Datum: červen 2024	Odborný řešitel: Ing. Libor Ládyš
Měřítko: 1:3 000	Graficky zpracoval: Mgr. Ondřej Novotný
Formát: A3	

Zpracováno programem ArcGIS Pro s využitím podkladových dat ŘSD
 © EKOLA group, spol. s r.o.
 © Ředitelství silnic a dálnic s. p.