

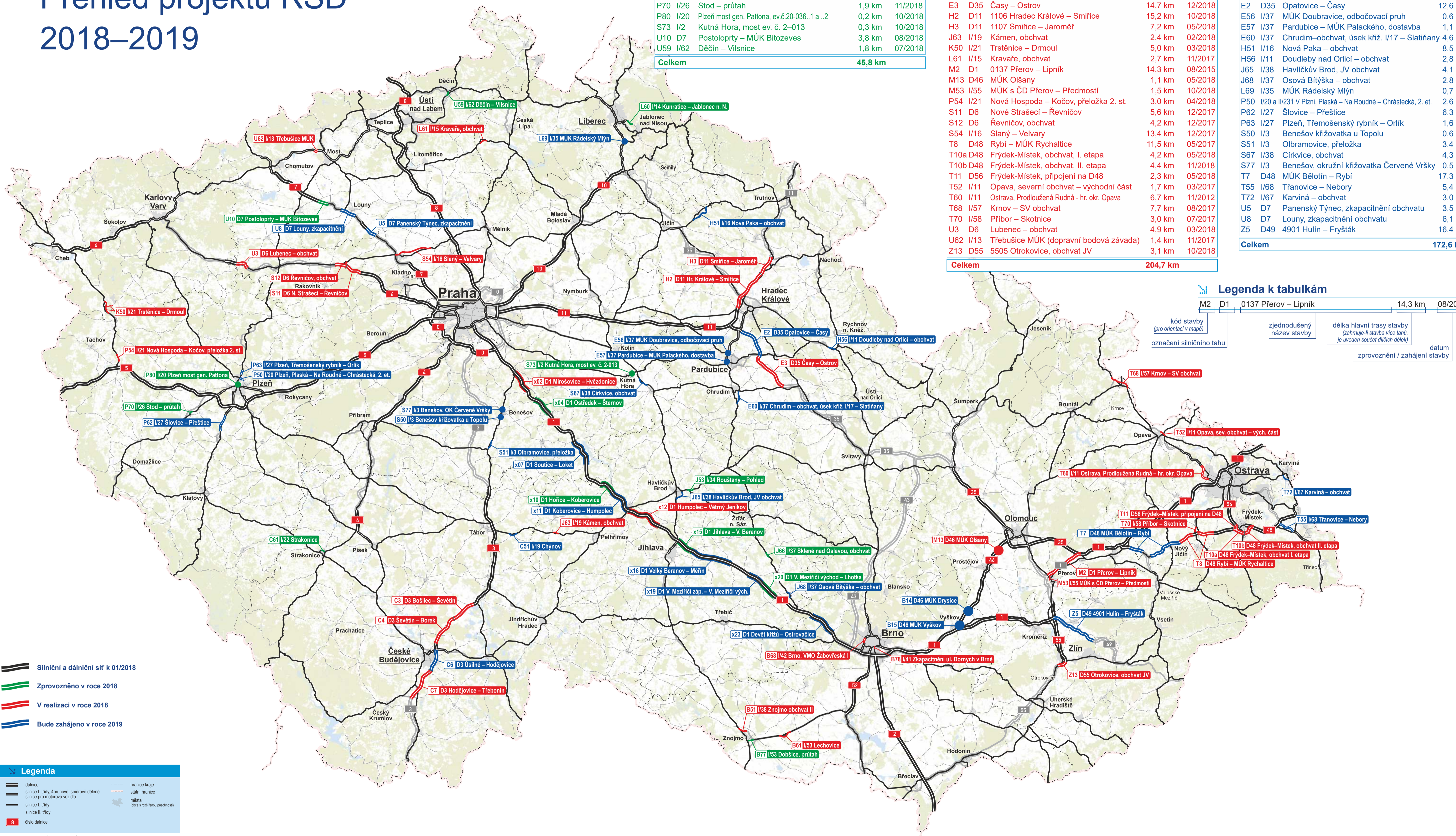


## Přehled projektů ŘSD 2018–2019

Zprovozněno v roce 2018					
x04	D1	úsek 04, I/34 Ostředek – I/41 Šternov	7,2 km	09/2018	
x10	D1	úsek 10, I/75 Hořice – I/81 Koberovice	6,5 km	09/2018	
x15	D1	úsek 15, I/112 Jihlava – I/119 V. Beranov	6,0 km	08/2018	
x20	D1	úsek 20, I/146 V. Meziříčí vých. – I/153 Lhotka	6,7 km	09/2018	
B77	I/53	Dobšice, průtah	2,1 km	12/2018	
C61	I/22	Strakonice	1,5 km	09/2018	
J53	I/34	Rouštany – Pohled	3,0 km	10/2018	
J66	I/37	Sklené nad Oslavou, obchvat	2,1 km	10/2018	
L60	I/14	Kunratice – Jablonec n.N.	2,7 km	06/2018	
P70	I/26	Stod – průtah	1,9 km	11/2018	
P80	I/20	Plzeň most gen. Pattona, ev.č.20-036.1 a .2	0,2 km	10/2018	
S73	I/2	Kutná Hora, most ev. č. 2-013	0,3 km	10/2018	
U10	D7	Postoloprty – MÚK Bitozevs	3,8 km	08/2018	
U59	I/62	Děčín – Vilsnice	1,8 km	07/2018	
<b>Celkem</b>			<b>45,8 km</b>		

V realizaci v roce 2018					
x02	D1	úsek 02, I/21 Mirošovice – I/29 Hvězdonic	7,7 km	10/2018	
x12	D1	úsek 12, I/90 Humpolec – I/104 Větrný Jeníkov	13,6 km	03/2018	
B51	I/38	Znojmo obchvat II	3,4 km	07/2016	
B61	I/53	Lechovice	4,4 km	03/2017	
B68	I/42	Brno, VMO Žabovřeská I	1,8 km	10/2018	
B78	I/41	Zkapacitnění ulice Dornych v Brně	1,3 km	03/2018	
C3	D3	0309/I Bošilec – Ševětín	8,1 km	02/2016	
C4	D3	0309/II Ševětín – Borek	10,7 km	03/2017	
C7	D3	0310/II Hodějovice – Třebonín	2,7 km	12/2018	
E3	D35	Časy – Ostrov	14,7 km	12/2018	
H2	D11	1106 Hradec Králové – Smiřice	15,2 km	10/2018	
H3	D11	1107 Smiřice – Jaroměř	7,2 km	05/2018	
J63	I/19	Kámen, obchvat	2,4 km	02/2018	
K50	I/21	Trstěnice – Drmoul	5,0 km	03/2018	
L61	I/15	Kravaře, obchvat	2,7 km	11/2017	
M2	D1	0137 Přerov – Lipník	14,3 km	08/2015	
M13	D46	MÚK Olšany	1,1 km	05/2018	
M53	I/55	MÚK s ČD Přerov – Předmostí	1,5 km	10/2018	
P54	I/21	Nová Hospoda – Kočov, přeložka 2. st.	3,0 km	04/2018	
S11	D6	Nové Strašecí – Řevničov	5,6 km	12/2017	
S12	D6	Řevničov, obchvat	4,2 km	12/2017	
S54	I/16	Slaný – Velvary	13,4 km	12/2017	
T8	D48	Rybi – MÚK Rychaltice	11,5 km	05/2017	
T10a	D48	Frýdek-Místek, obchvat, I. etapa	4,2 km	05/2018	
T10b	D48	Frýdek-Místek, obchvat, II. etapa	4,4 km	11/2018	
T11	D56	Frýdek-Místek, připojení na D48	2,3 km	05/2018	
T52	I/11	Opava, severní obchvat – východní část	1,7 km	03/2017	
T60	I/11	Ostrava, Prodloužená Rudná – hr. okr. Opava	6,7 km	11/2012	
T68	I/57	Krnov – SV obchvat	7,7 km	08/2017	
T70	I/58	Příbor – Skotnice	3,0 km	07/2017	
U3	D6	Lubeneč – obchvat	4,9 km	03/2018	
U62	I/13	Třebošice MÚK (dopravní bodová závada)	1,4 km	11/2017	
Z13	D55	5505 Otrokovice, obchvat JV	3,1 km	10/2018	
<b>Celkem</b>			<b>204,7 km</b>		

Bude zahájeno v roce 2019					
x07	D1	úsek 07, I/56 Soutice – I/66 Loket	10,0 km		
x11	D1	úsek 11, I/81 Koberovice – I/90 Humpolec	8,8 km		
x16	D1	úsek 16, I/119 Velký Beranov – I/134 Měřín	14,7 km		
x19	D1	úsek 19, I/141 V. Meziříčí záp. – I/146 V. Meziříčí vých.	5,9 km		
X23	D1	úsek 23, I/168 Devět křížů – I/178 Ostrovačice	10,3 km		
B14	D46	MÚK Drysice	2,3 km		
B15	D46	MÚK Vyškov	1,0 km		
C6	D3	0310/I Úsilné – Hodějovice	7,2 km		
C51	I/19	Chýnov	3,8 km		
E2	D35	Opatovice – Časy	12,6 km		
E56	I/37	MÚK Doubravice, odbočovací pruh	0,6 km		
E57	I/37	Pardubice – MÚK Palackého, dostavba	1,1 km		
E60	I/37	Chrudim–obchvat, úsek kříž. I/17 – Slatiňany	4,6 km		
H51	I/16	Nová Paka – obchvat	8,5 km		
H56	I/11	Doudleby nad Orlicí – obchvat	2,8 km		
J65	I/38	Havlíčkův Brod, JV obchvat	4,1 km		
J68	I/37	Osová Bítýška – obchvat	2,8 km		
L69	I/35	MÚK Rádelský Mlýn	0,7 km		
P50	I/20 a I/231	V. Plzeň, Plaská – Na Roudné – Chrástecká, 2. et.	2,6 km		
P62	I/27	Šlovice – Přestice	6,3 km		
P63	I/27	Plzeň, Třemošenský rybník – Orlík	1,6 km		
S50	I/3	Benešov křižovatka u Topolu	0,6 km		
S51	I/3	Olbramovice, přeložka	3,4 km		
S67	I/38	Církvice, obchvat	4,3 km		
S77	I/3	Benešov, okružní křižovatka Červené Vřky	0,5 km		
T7	D48	MÚK Běloutín – Rybí	17,3 km		
T55	I/68	Třanovice – Nebory	5,4 km		
T72	I/67	Karviná – obchvat	3,0 km		
U5	D7	Panenský Týnec, zkapacitnění obchvatu	3,5 km		
U8	D7	Louny, zkapacitnění obchvatu	6,1 km		
Z5	D49	4901 Hulín – Fryšták	16,4 km		
<b>Celkem</b>			<b>172,6 km</b>		



**Celkem 45,8 km**

**Celkem 204,7 km**

**Celkem 172,6 km**

**Legenda k tabulkám**

M2 D1 0137 Přerov – Lipník 14,3 km 08/2015

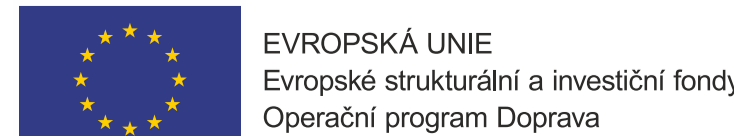
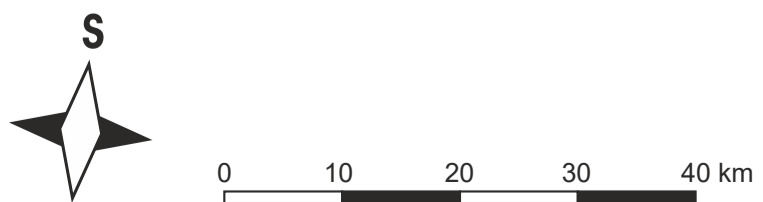
— kód stavby (pro orientaci v mapě)  
— zjednodušený název stavby  
— délka hlavní trasy stavby (zahrnuje-li stavba více tahů, je uveden součet dílčích délek)  
— datum zprovoznění / zahájení stavby

- Silniční a dálniční síť k 01/2018
- Zprovozněno v roce 2018
- V realizaci v roce 2018
- Bude zahájeno v roce 2019

**Legenda**

- dálnice
- silnice I. třídy, 4pruhová, směrově oddělená
- silnice pro motorová vozidla
- silnice I. třídy
- silnice II. třídy
- číslo dálnice
- hranice kraje
- silniční hranice
- město
- obce a rozšířené působnosti

Geografická data poskytl VGHMÚF Dobruška, © MO ČR, 2008



Ministerstvo dopravy  
Státní fond dopravní infrastruktury

