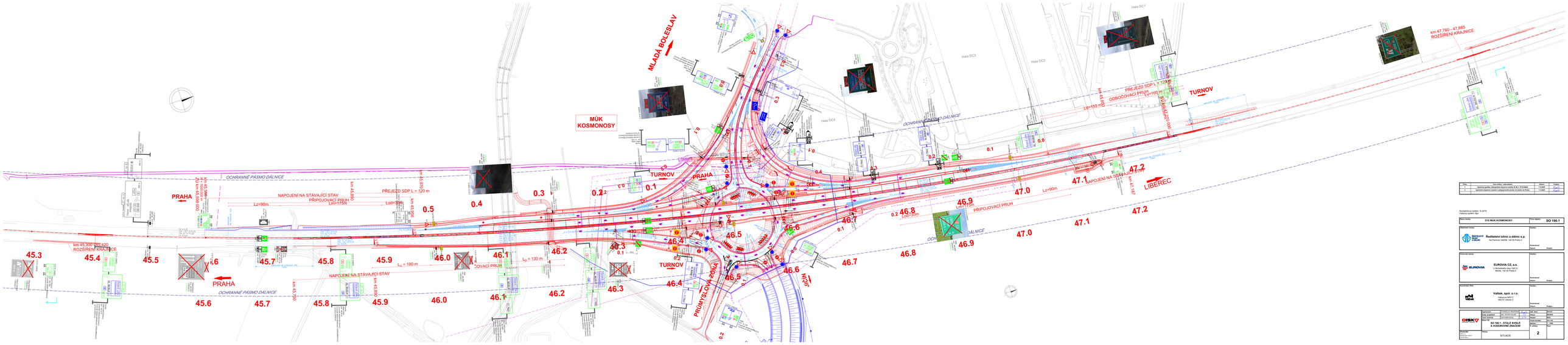

Číslo	Text změny - odůvodnění	Datum	Podpis
1	Upravena grafika v souvislosti s novou verzí SW a 3D modelu	11/2020	
2	Upraveno dopravní značení v připojovacím pruhu ve směru do Prahy	11/2020	

Souřadnicový systém: S-JTSK
Výškový systém: Bpv

Stupeň dokl.:	D16 MÚK KOSMONOSY	Číslo zakázky:	SO 190.1

Objednatel stavby: Ředitelství silnic a dálnic s.p. Na Pankráci 546/56, 140 00 Praha 4 — Podpis: Zodpovědný projektant: Datum: Podpis:

Zhotovitel stavby: EUROVIA CZ, a.s. U Nádražního mostu 2094/2, Nusle, 140 00 Praha 4 — Podpis: Zodpovědný projektant: Datum: Podpis:

Zhotovitel TSS: Valbek, spol. s r.o. Velkoboroská 1000/17, 460 07 Liberec 3 — Podpis: Zodpovědný projektant: Datum: Podpis:

DISKV

Zadavatel:	Ministerstvo dopravy ČR, nám. Dr. E. Beneše 12, 110 15 Praha 1	Čís. zak.:	3215-16
Hlavní projektant:	DISK, Nádražní 32, 150 00 Praha 5	Stupeň:	DSPS
Hlavní inženýr:	Ing. Ivo Vaníček	Datum:	06/16
Název stavby:	D16 Mladá Boleslav - Turnov	Měřítko:	1:1000
Část:	SO 190.1 - STÁLÉ SVĚTLE A VODOROVNÉ ZNAČENÍ	Formát:	6 x A1
Objednatel:	Ministerstvo dopravy ČR	Počet dílů:	2 výkresy
Zhotovitel:	DISK, Nádražní 32, 150 00 Praha 5	Část:	
Výkresy:	SITUACE	Výkres:	2

Číslo	Text změny - odůvodnění	Datum	Podpis
1	Upravena grafika velkoplošné dopravní značky IS 9b č. D10-04625	7.4.2025	

Souřadnicový systém: S-JSTK
Výškový systém: Bpv

Název stavby:	D10 MÚK KOSMONOSY	Číslo objektu:	SO 190.1

Objednatel stavby:

ŘEDITELSTVÍ SILNIC A DÁLNIC

Ředitelství silnic a dálnic s.p.
Na Pankráci 546/56, 140 00 Praha 4

Razítko:

Kontroloval:
Datum: **Podpis:**

Zhotovitel stavby:

EUROVIA

EUROVIA CZ, a.s.
U Michelského lesa 1581/2,
Michle, 140 00 Praha 4

Razítko:

Kontroloval:
Datum: **Podpis:**

Koordinátor RDS:

Valbek

Valbek, spol. s r.o.
Vaňurova 505/17
460 07 Liberec 3

Razítko:

Kontroloval:
Datum: **Podpis:**

DISK DOPRAVNÍ ZNAČENÍ

Vypracoval	STANISLAV KRUPIČKA		**Zak. číslo**	044-23
Zodp. projektant	ING. PETER HAJOŠ		**Datum**	09/2024
Tech. kontrola	ANTONÍN SEIDL		**Stupeň**	RDS
Název SO	**SO 190.1 - STÁLÉ SVISLÉ A VODOROVNÉ ZNAČENÍ**		**Počet formátů**	17 x A4
			Měřítko	1 : 25, 1 : 50, 1 : 100
			Č. přílohy	Paré
Zhotovitel: DISK s.r.o. Menšíkovská 1239/10 160 00 Praha 6	**Příloha** VELKOPLOŠNÉ DOPRAVNÍ ZNAČKY		**3**	

č. D10-04601
IS 6a (1000 m)
Výška písma - 315 mm



Kreslil: K. Kalová	Kontroloval: S. Linhartová	Schváleno - datum: A. Seidl - 27/11/24	Název souboru: Disk_2023/Projekty/044-23-se_D10_MUK_Kosmonosy-RDS/Projektová dokumentace/SO 190 Dopravní značení/SO 190.1 Stálé svislé a vodorovné značení/VLKP/044-23-001	Stupeň: RDS	Datum: 27/11/24
DISK DOPRAVNÍ ZNAČENÍ	Dálnice D10 - MÚK Kosmonosy SO 190.1 Stálé svislé a vodorovné značení - Velkoplošné dopravní značky				
	044-23-001		Měřítko: 1:50	Výtisk:	List: 1/16

č. D10-04602
IS 6e + IS 6f (500 m) - portál
Výška písma - 420 mm

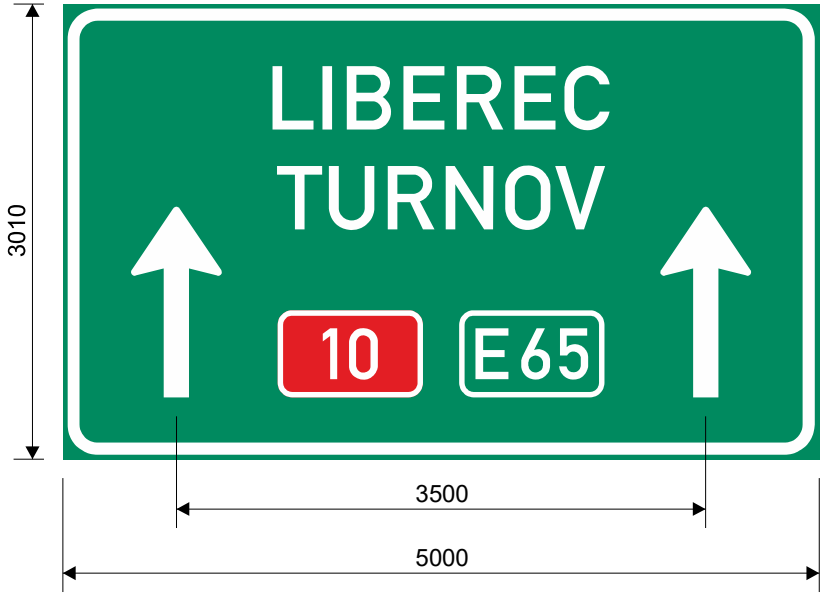

VÝHLED - cíl „JIČÍN" a číslo silnice „16"

Kreslil: K. Kalová	Kontroloval: S. Linhartová	Schváleno - datum: A. Seidl - 27/11/24	Název souboru: Disk_2023/Projekty/044-23-se_D10_MUK_Kosmonosy-RDS/Projektová dokumentace/SO 190 Dopravní značení/SO 190.1 Stálé svislé a vodorovné značení/VLKP/044-23-001	Stupeň: RDS	Datum: 27/11/24
DISK DOPRAVNÍ ZNAČENÍ	Dálnice D10 - MÚK Kosmonosy SO 190.1 Stálé svislé a vodorovné značení - Velkoplošné dopravní značky				
	044-23-001		Měřítko: 1:50	Výtisk:	List: 2/16

č. D10-04603
IS 6e + IS 6f - portál
Výška písma - 420 mm

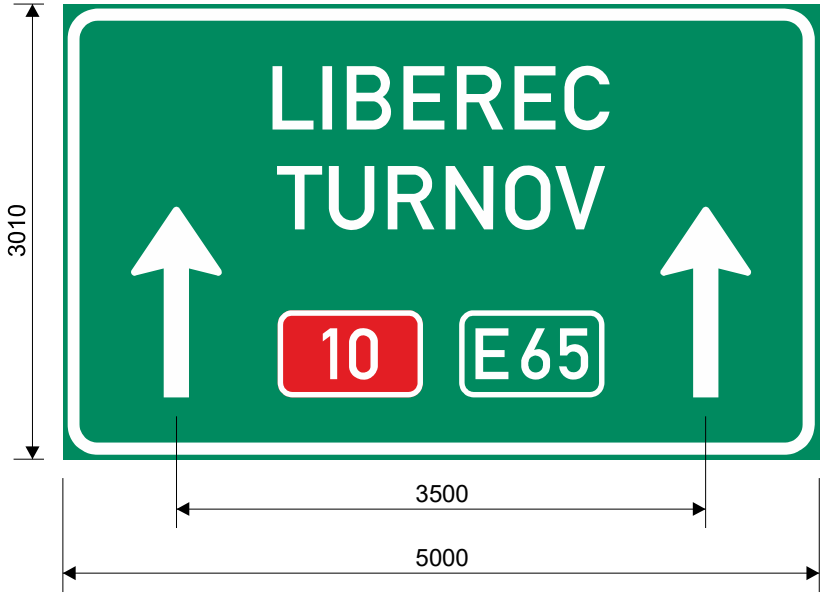

VÝHLED - cíl „JIČÍN" a číslo silnice „16"

Kreslil: K. Kalová	Kontroloval: S. Linhartová	Schváleno - datum: A. Seidl - 27/11/24	Název souboru: Disk_2023/Projekty/044-23-se_D10_MUK_Kosmonosy-RDS/Projektová dokumentace/SO 190 Dopravní značení/SO 190.1 Stálé svislé a vodorovné značení/VLKP/044-23-001	Stupeň: RDS	Datum: 27/11/24
DISK DOPRAVNÍ ZNAČENÍ	Dálnice D10 - MÚK Kosmonosy SO 190.1 Stálé svislé a vodorovné značení - Velkoplošné dopravní značky				
	044-23-001		Měřítko: 1:50	Výtisk:	List: 3/16

č. D10-04604
IS 6e + IS 6f + IS 6f - portál
Výška písma - 420 mm

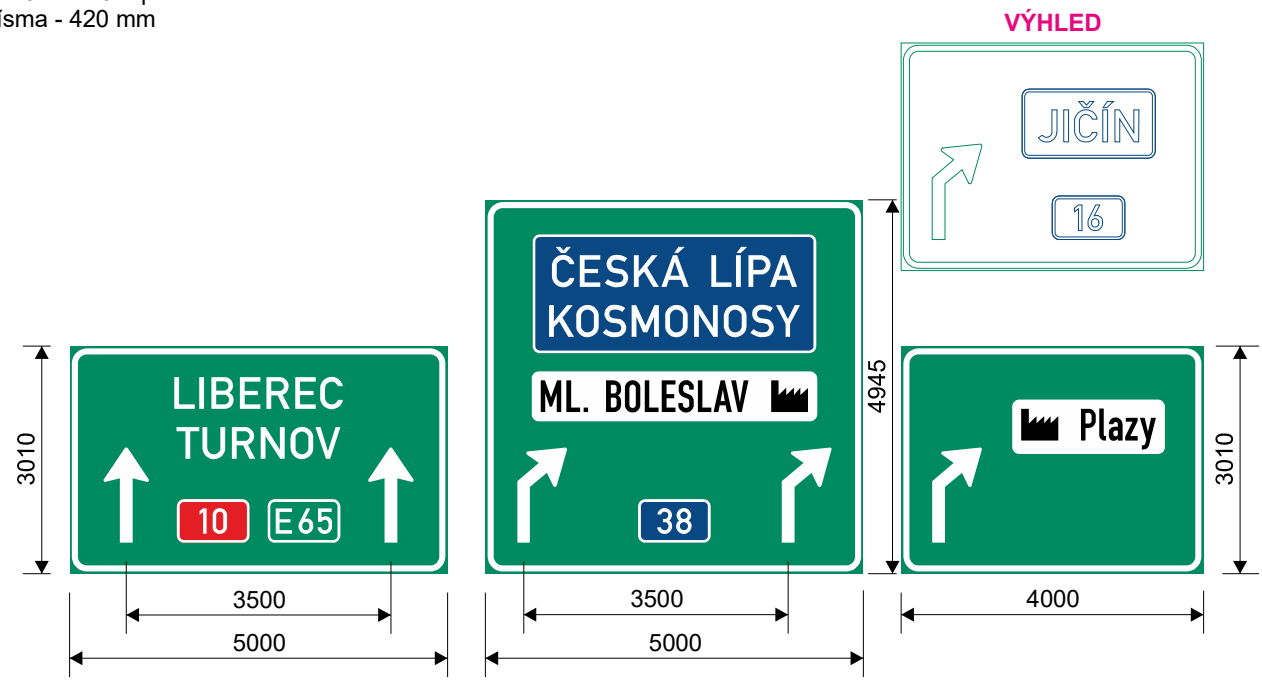

č. D10-04605
IS 6e + IS 6f + IS 6f - portál
Výška písma - 420 mm

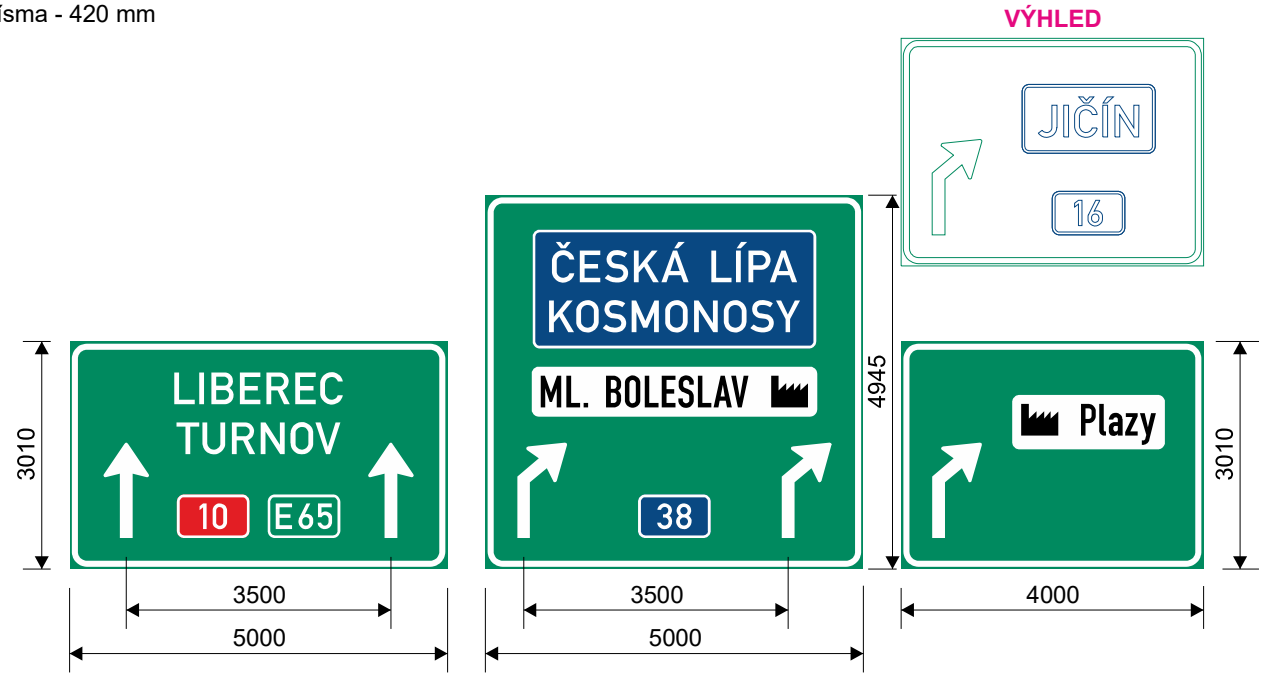

Kreslil: K. Kalová	Kontroloval: S. Linhartová	Schváleno - datum: A. Seidl - 27/11/24	Název souboru: Disk_2023/Projekty/044-23-se_D10_MUK_Kosmonosy-RDS/Projektová dokumentace/SO 190 Dopravní značení/SO 190.1 Stálé svislé a vodorovné značení/VLKP/044-23-001	Stupeň: RDS	Datum: 27/11/24
DISK DOPRAVNÍ ZNAČENÍ	Dálnice D10 - MÚK Kosmonosy SO 190.1 Stálé svislé a vodorovné značení - Velkoplošné dopravní značky				
	044-23-001		Měřítko: 1:100	Výtisk:	List: 4/16

č. D10-04606
IS 9b + IS 9b - portál
Výška písma - 315 mm

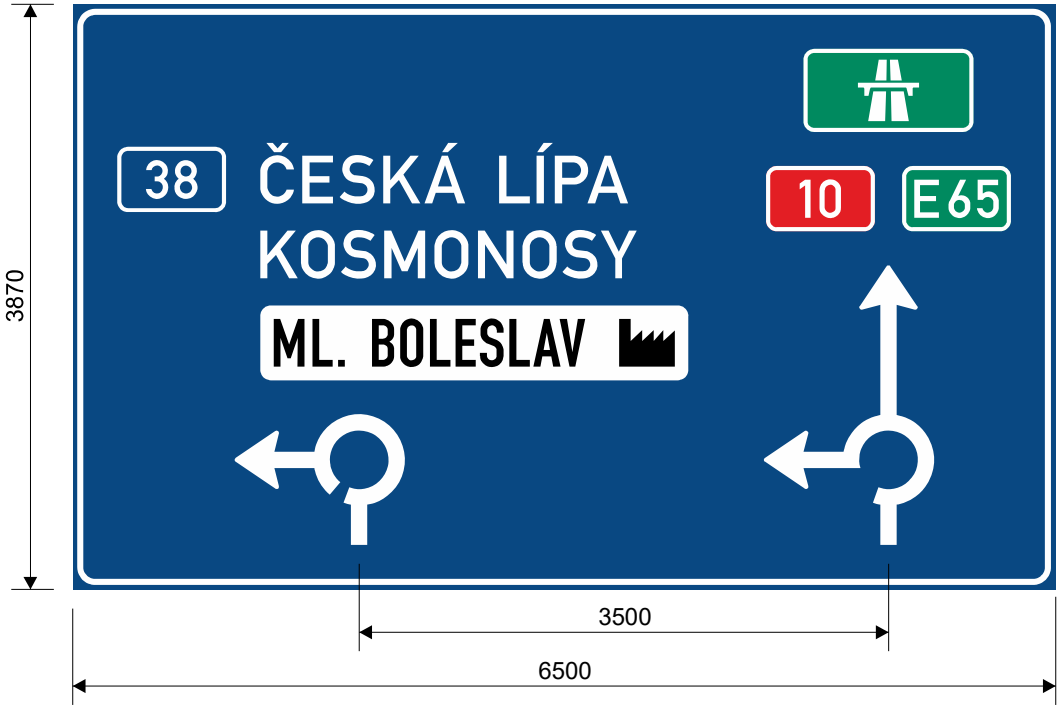

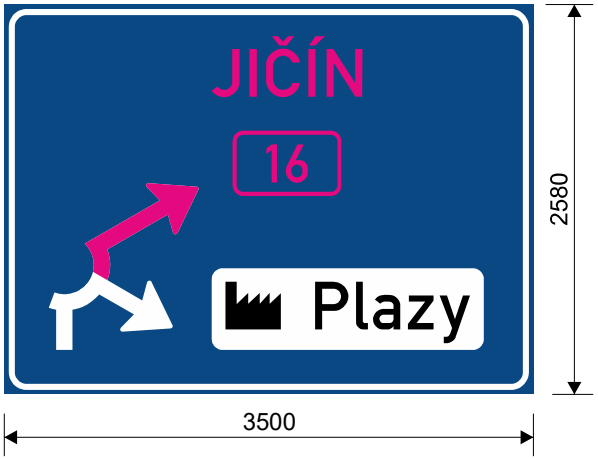

VÝHLED - cíl „JIČÍN" a číslo silnice „16"

Kreslil: K. Kalová	Kontroloval: S. Linhartová	Schváleno - datum: A. Seidl - 27/11/24	Název souboru: Disk_2023/Projekty/044-23-se_D10_MUK_Kosmonosy-RDS/Projektová dokumentace/SO 190 Dopravní značení/SO 190.1 Stálé svislé a vodorovné značení/VLKP/044-23-001	Stupeň: RDS	Datum: 27/11/24
DISK DOPRAVNÍ ZNAČENÍ	Dálnice D10 - MÚK Kosmonosy SO 190.1 Stálé svislé a vodorovné značení - Velkoplošné dopravní značky				
	044-23-001		Měřítko: 1:50	Výtisk:	List: 5/16

č. D10-04607
IS 8b
Výška písma - 245 mm

č. D10-04608
IS 6a (1000 m)
Výška písma - 315 mm



Kreslil: K. Kalová	Kontroloval: S. Linhartová	Schváleno - datum: A. Seidl - 27/11/24	Název souboru: Disk_2023/Projekty/044-23-se_D10_MUK_Kosmonosy-RDS/Projektová dokumentace/SO 190 Dopravní značení/SO 190.1 Stálé svislé a vodorovné značení/VLKP/044-23-001	Stupeň: RDS	Datum: 27/11/24
DISK DOPRAVNÍ ZNAČENÍ	Dálnice D10 - MÚK Kosmonosy SO 190.1 Stálé svislé a vodorovné značení - Velkoplošné dopravní značky				
	044-23-001		Měřítko: 1:50	Výtisk:	List: 6/16

č. D10-04609
IS 6b (500 m) - portál
Výška písma - 420 mm

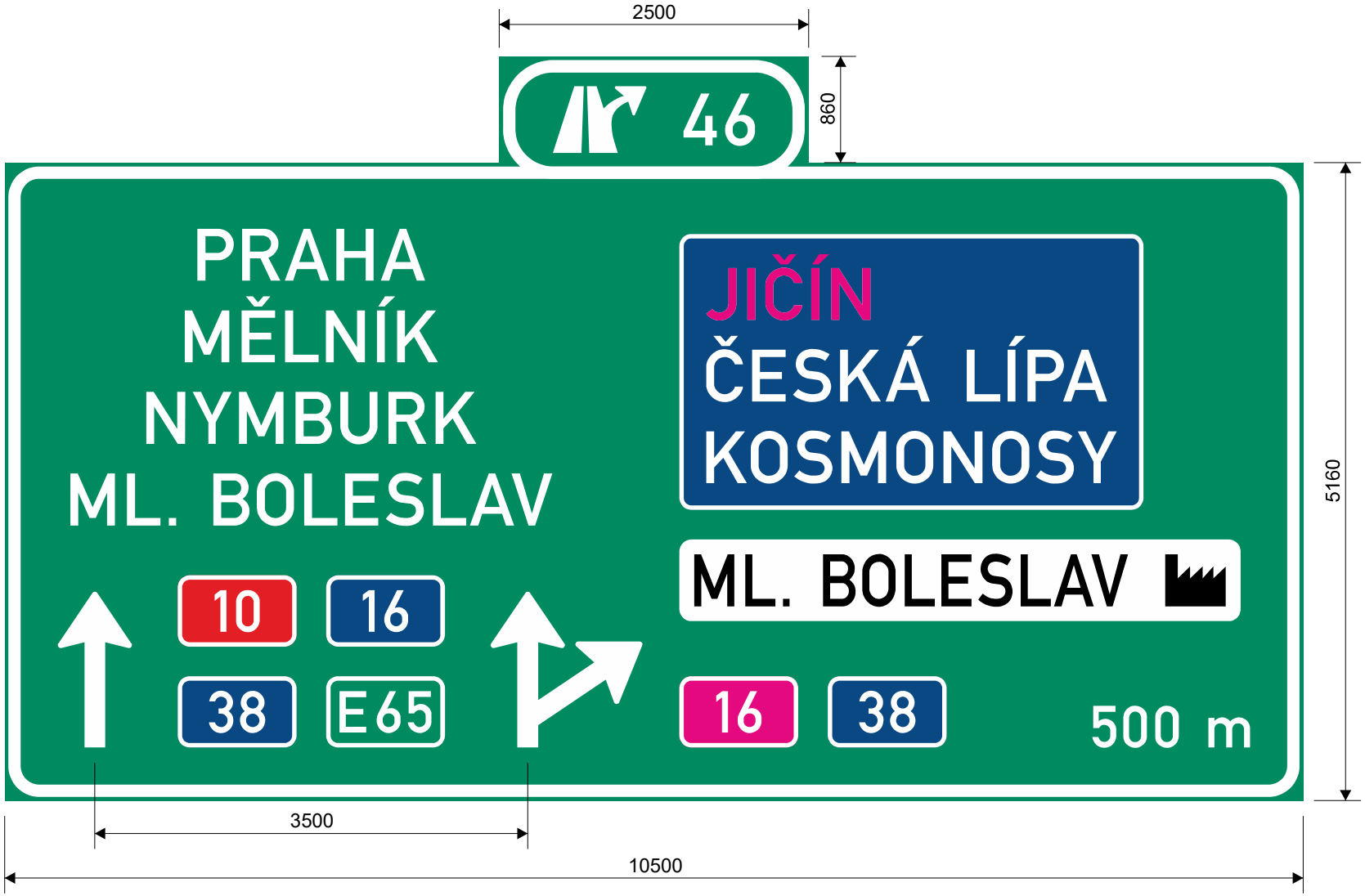

U cíle „ML. BOLESLAV" použita komprese 90%.

VÝHLED - cíl „JIČÍN" a číslo silnice „16"

Kreslil: K. Kalová	Kontroloval: S. Linhartová	Schváleno - datum: A. Seidl - 27/11/24	Název souboru: Disk_2023/Projekty/044-23-se_D10_MUK_Kosmonosy-RDS/Projektová dokumentace/SO 190 Dopravní značení/SO 190.1 Stálé svislé a vodorovné značení/VLKP/044-23-001	Stupeň: RDS	Datum: 27/11/24
DISK DOPRAVNÍ ZNAČENÍ	Dálnice D10 - MÚK Kosmonosy SO 190.1 Stálé svislé a vodorovné značení - Velkoplošné dopravní značky				
	044-23-001	Měřítko: 1:50	Výtisk:	List: 7/16	

č. D10-04610
IS 6e + IS 6g - portál
Výška písma - 420 mm

VÝHLED - cíl „JIČÍN" a číslo silnice „16"

Kreslil: K. Kalová	Kontroloval: S. Linhartová	Schváleno - datum: A. Seidl - 27/11/24	Název souboru: Disk_2023/Projekty/044-23-se_D10_MUK_Kosmonosy-RDS/Projektová dokumentace/SO 190 Dopravní značení/SO 190.1 Stálé svislé a vodorovné značení/VLKP/044-23-001	Stupeň: RDS	Datum: 27/11/24
DISK DOPRAVNÍ ZNAČENÍ	Dálnice D10 - MÚK Kosmonosy SO 190.1 Stálé svislé a vodorovné značení - Velkoplošné dopravní značky				
	044-23-001		Měřítko: 1:50	Výtisk:	List: 8/16

č. D10-04611
IS 7a - poloportál
Výška písma - 420 mm

VÝHLED - cíl „JIČÍN" a číslo silnice „16"

č. D10-04612
IS 6e + IS 6f - portál
Výška písma - 315 mm

VÝHLED - cíl „JIČÍN" a číslo silnice „16"

Kreslil: K. Kalová	Kontroloval: S. Linhartová	Schváleno - datum: A. Seidl - 27/11/24	Název souboru: Disk_2023/Projekty/044-23-se_D10_MUK_Kosmonosy-RDS/Projektová dokumentace/SO 190 Dopravní značení/SO 190.1 Stálé svislé a vodorovné značení/VLKP/044-23-001	Stupeň: RDS	Datum: 27/11/24
DISK DOPRAVNÍ ZNAČENÍ	Dálnice D10 - MÚK Kosmonosy SO 190.1 Stálé svislé a vodorovné značení - Velkoplošné dopravní značky				
	044-23-001		Měřítko: 1:50	Výtisk:	List: 9/16

č. D10-04613
IS 6e + IS 7a - portál
Výška písma - 315 mm

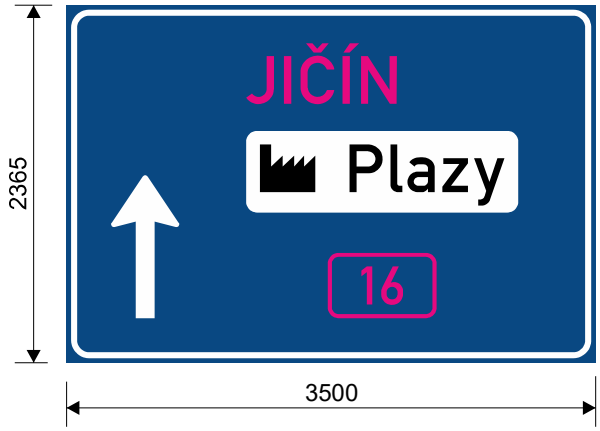

VÝHLED - cíl „JIČÍN" a číslo silnice „16"

č. D10-04614
IS 9b - portál
Výška písma - 315 mm

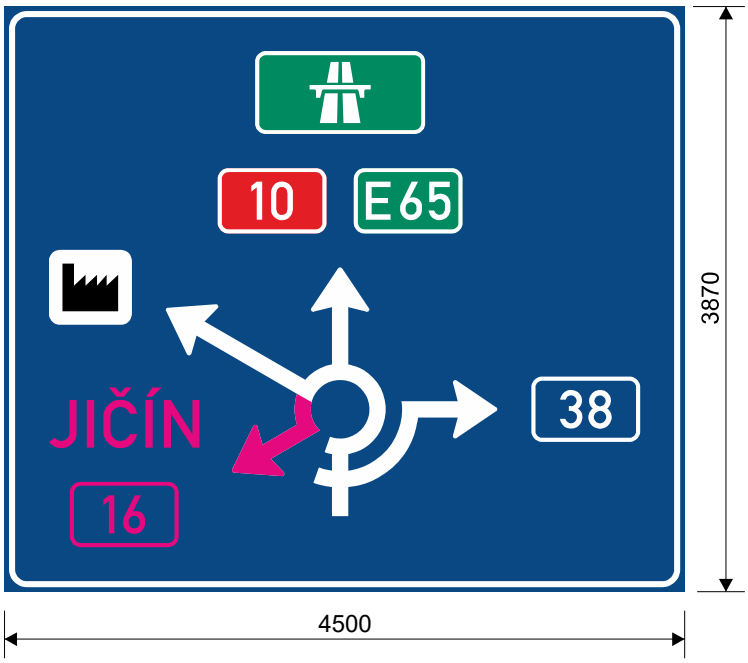

VÝHLED - cíl „JIČÍN" a číslo silnice „16"

Kreslil: K. Kalová	Kontroloval: S. Linhartová	Schváleno - datum: A. Seidl - 27/11/24	Název souboru: Disk_2023/Projekty/044-23-se_D10_MUK_Kosmonosy-RDS/Projektová dokumentace/SO 190 Dopravní značení/SO 190.1 Stálé svislé a vodorovné značení/VLKP/044-23-001	Stupeň: RDS	Datum: 27/11/24
DISK DOPRAVNÍ ZNAČENÍ	Dálnice D10 - MÚK Kosmonosy SO 190.1 Stálé svislé a vodorovné značení - Velkoplošné dopravní značky				
	044-23-001		Měřítko: 1:50	Výtisk:	List: 10/16

č. D10-04615
IS 8b
Výška písma - 245 mm

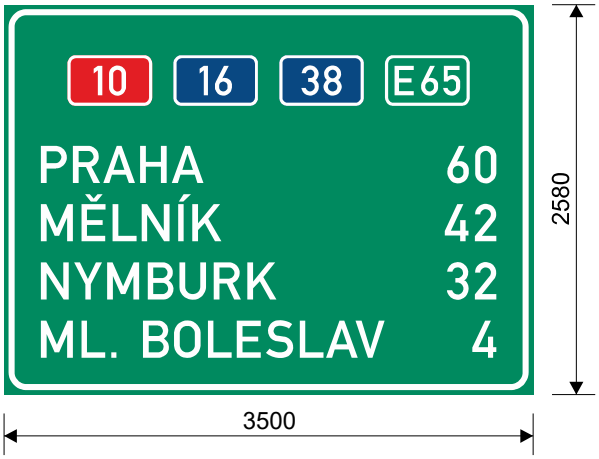

č. D10-04616
IS 7a - poloportál
Výška písma - 315 mm

VÝHLED

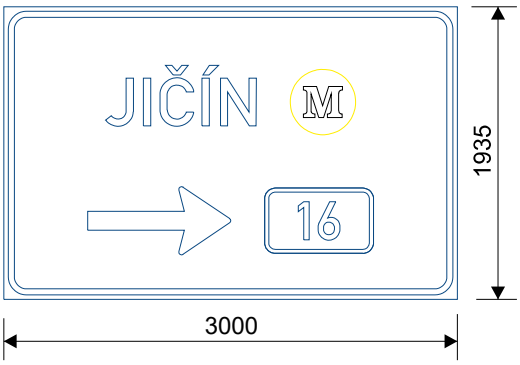

Kreslil: K. Kalová	Kontroloval: S. Linhartová	Schváleno - datum: A. Seidl - 27/11/24	Název souboru: Disk_2023/Projekty/044-23-se_D10_MUK_Kosmonosy-RDS/Projektová dokumentace/SO 190 Dopravní značení/SO 190.1 Stálé svislé a vodorovné značení/VLKP/044-23-001	Stupeň: RDS	Datum: 27/11/24
DISK DOPRAVNÍ ZNAČENÍ	Dálnice D10 - MÚK Kosmonosy SO 190.1 Stálé svislé a vodorovné značení - Velkoplošné dopravní značky				
	044-23-001		Měřítko: 1:50	Výtisk:	List: 11/16

č. D10-04617
IS 7a - poloportál
Výška písma - 315 mm

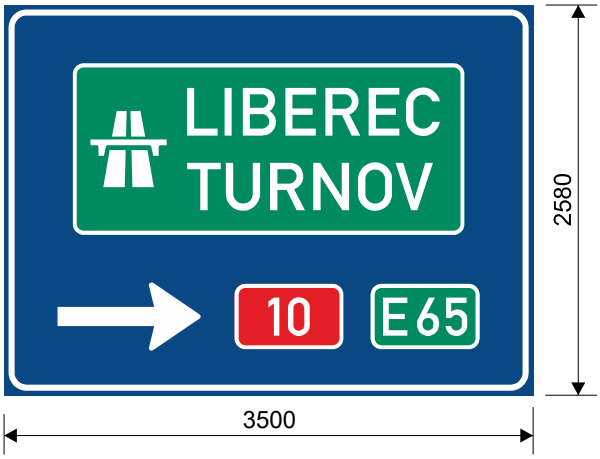

č. D10-04618
IS 7a - poloportál
Výška písma - 315 mm

Kreslil: K. Kalová	Kontroloval: S. Linhartová	Schváleno - datum: A. Seidl - 27/11/24	Název souboru: Disk_2023/Projekty/044-23-se_D10_MUK_Kosmonosy-RDS/Projektová dokumentace/SO 190 Dopravní značení/SO 190.1 Stálé svislé a vodorovné značení/VLKP/044-23-001	Stupeň: RDS	Datum: 27/11/24
DISK DOPRAVNÍ ZNAČENÍ	Dálnice D10 - MÚK Kosmonosy SO 190.1 Stálé svislé a vodorovné značení - Velkoplošné dopravní značky				
	044-23-001		Měřítko: 1:50	Výtisk:	List: 12/16

č. D10-04619
IS 7a - poloportál
Výška písma - 315 mm

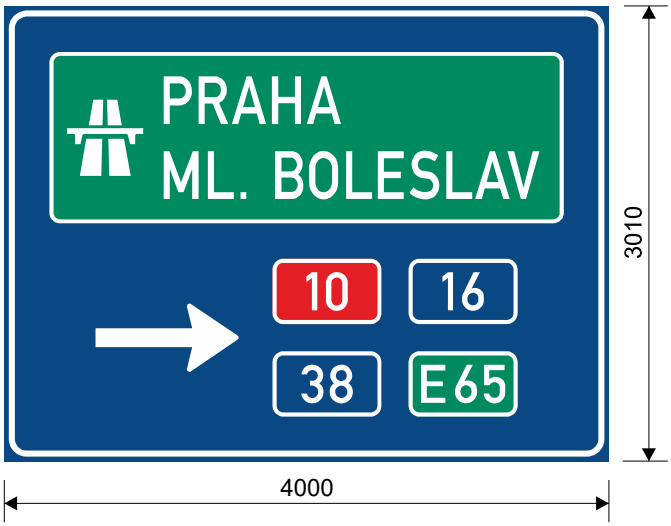

U cílů „PRAHA” a „ML. BOLESLAV” použita komprese 85 %.

č. D10-04620
IS 9b
Výška písma - 210 mm

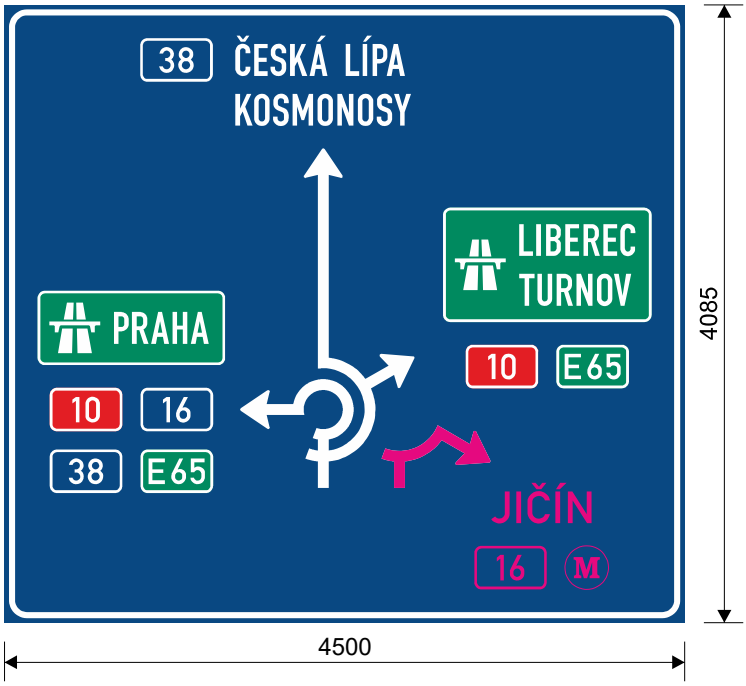

VÝHLED - cíl „JIČÍN”, číslo silnice „16” a symbol „Mýto”

Kreslil: K. Kalová	Kontroloval: S. Linhartová	Schváleno - datum: A. Seidl - 27/11/24	Název souboru: Disk_2023/Projekty/044-23-se_D10_MUK_Kosmonosy-RDS/Projektová dokumentace/SO 190 Dopravní značení/SO 190.1 Stálé svislé a vodorovné značení/VLKP/044-23-001	Stupeň: RDS	Datum: 27/11/24
DISK DOPRAVNÍ ZNAČENÍ	Dálnice D10 - MÚK Kosmonosy SO 190.1 Stálé svislé a vodorovné značení - Velkoplošné dopravní značky				
	044-23-001		Měřítko: 1:50	Výtisk:	List: 13/16

č. D10-04621
IS 9b - portál
Výška písma - 245 mm

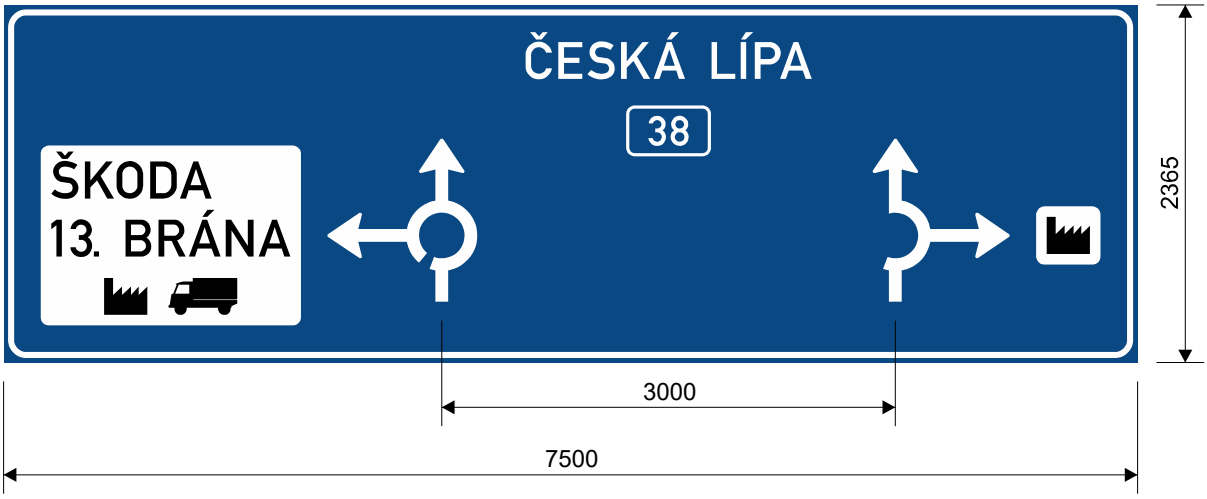

č. D10-04622
IS 6e + IS 6f - portál
Výška písma - 315 mm

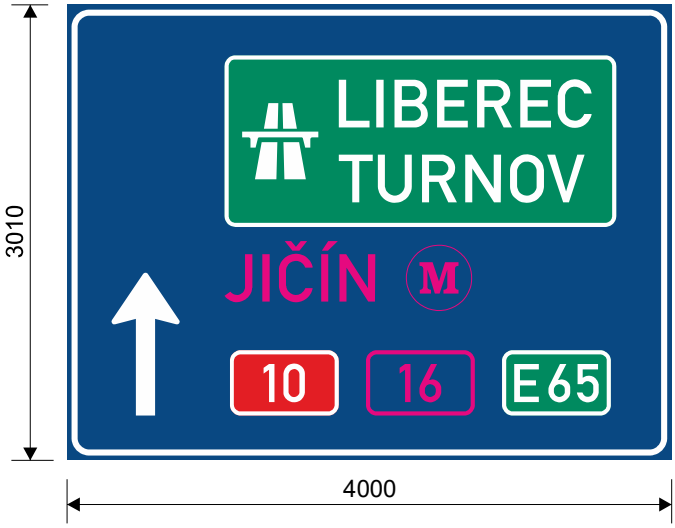

VÝHLED - cíl „JIČÍN", číslo silnice „16" a symbol „Mýto"

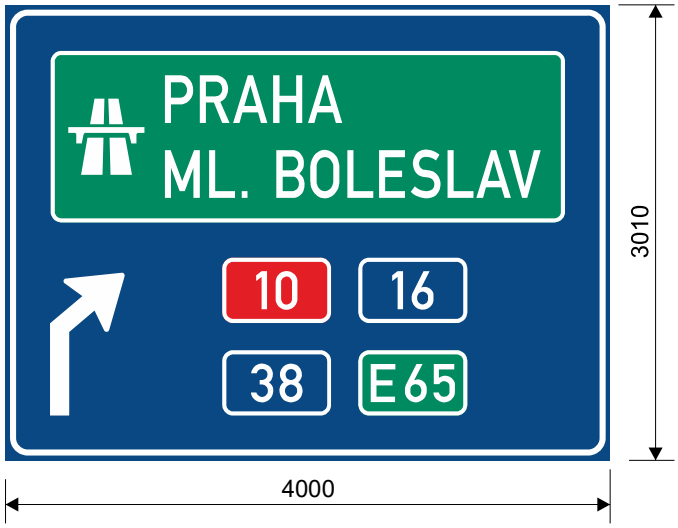

U cílů „PRAHA" a „ML. BOLESLAV" použita komprese 85 %.

Kreslil: K. Kalová	Kontroloval: S. Linhartová	Schváleno - datum: A. Seidl - 27/11/24	Název souboru: Disk_2023/Projekty/044-23-se_D10_MUK_Kosmonosy-RDS/Projektová dokumentace/SO 190 Dopravní značení/SO 190.1 Stálé svislé a vodorovné značení/VLKP/044-23-001	Stupeň: RDS	Datum: 27/11/24
DISK DOPRAVNÍ ZNAČENÍ	Dálnice D10 - MÚK Kosmonosy SO 190.1 Stálé svislé a vodorovné značení - Velkoplošné dopravní značky				
	044-23-001		Měřítko: 1:50	Výtisk:	List: 14/16

č. D10-04623
IS 9b + IS 9b - portál
Výška písma - 315 mm

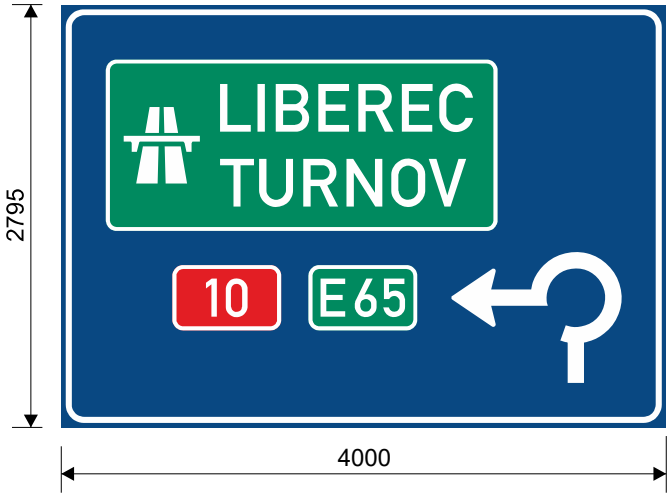

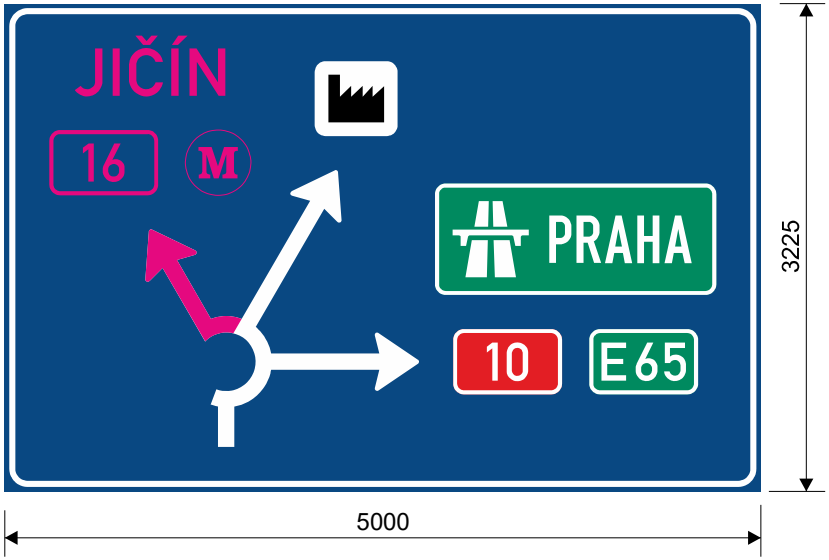

VÝHLED - cíl „JIČÍN", číslo silnice „16" a symbol „Mýto"

Kreslil: K. Kalová	Kontroloval: S. Linhartová	Schváleno - datum: A. Seidl - 27/11/24	Název souboru: Disk_2023/Projekty/044-23-se_D10_MUK_Kosmonosy-RDS/Projektová dokumentace/SO 190 Dopravní značení/SO 190.1 Stálé svislé a vodorovné značení/VLKP/044-23-001	Stupeň: RDS	Datum: 27/11/24
DISK DOPRAVNÍ ZNAČENÍ	Dálnice D10 - MÚK Kosmonosy SO 190.1 Stálé svislé a vodorovné značení - Velkoplošné dopravní značky				
	044-23-001		Měřítko: 1:50	Výtisk:	List: 15/16

č. D10-04624
IS 9b
Výška písma - 119 mm

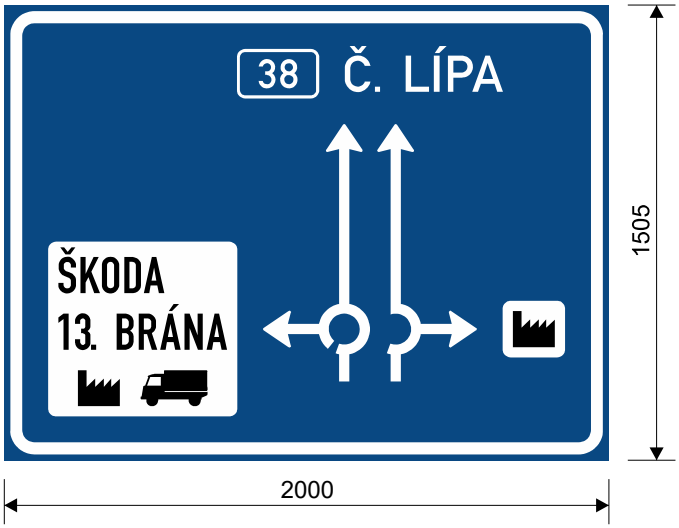

č. D10-04625
IS 9b
Výška písma - 210 mm

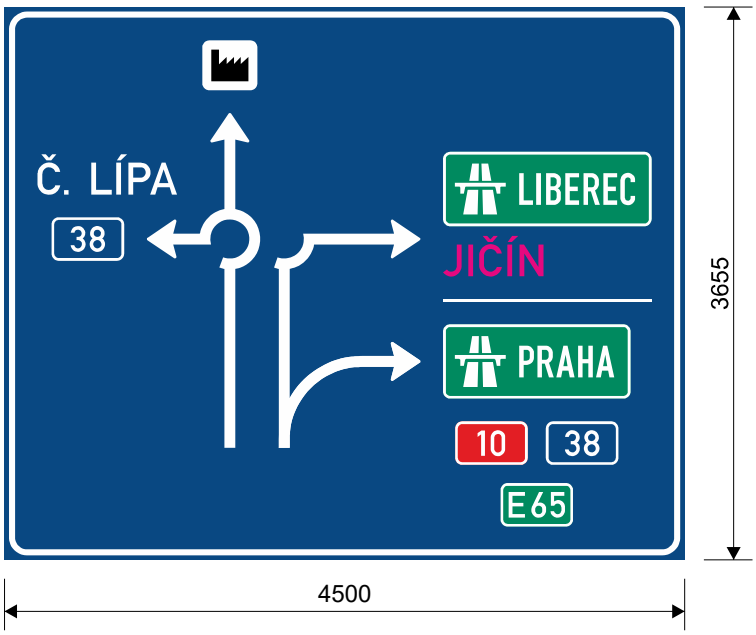

Značka neodpovídá VL 6.1.

VÝHLED - cíl „JIČÍN".

Kreslil: K. Kalová	Kontroloval: S. Linhartová	Schváleno - datum: A. Seidl - 27/11/24	Název souboru: Disk_2023/Projekty/044-23-se_D10_MUK_Kosmonosy-RDS/Projektová dokumentace/SO 190 Dopravní značení/SO 190.1 Stálé svislé a vodorovné značení/VLKP/044-23-001	Stupeň: RDS	Datum: 27/11/24
DISK DOPRAVNÍ ZNAČENÍ	Dálnice D10 - MÚK Kosmonosy SO 190.1 Stálé svislé a vodorovné značení - Velkoplošné dopravní značky				
	044-23-001		Měřítko: 1:25, 1:50	Výtisk:	List: 16/16