Situace DIO Etapa 2a+5 I.

Plzeň Lochkovský tunel

G.2

Směr Praha - centrum

Brno

Radotínský most

Strakonická

Strakonice

D0

Radotínský most

VLTAVA

VLTAVA

ŠABATKA

ŠABATKA

Cholupický tunel

10.0

9.5

9,0

Příloha k č.j. MD-11132/2025-940/4 ze dne 18. 3. 2025 (1. část)

ZAKLADNA		AKCE: SO, opravy A8 exportu v tzv. U-Ex - 2a,5IR	MĚŘÍTKO: 1:1000
Projekt dopravní značení	Stávající svislé dopravní značení		
Projekt dopravní značení - provizorium	Stávající vodorovné dopravní značení		
Stavební VÝ	Nové svislé	PŘÍLOHA: Situace DIO etapa 2a+5 - I	PŘÍLOHA ČÍSLO: G.1
Projekt Kraslice	Nové vodorovné		
Stavební VÝ			

SK značky s.r.o.
Jerevanská 1519, 261 01 Příbram
tel.: +420 603 541 147, e-mail: Radovan@skz.cz, info@skznacky.cz

Situace DIO Etapa 2a+5 II.

Plzeň Lochkovský tunel
G.3

Brno Cholupický tunel
G.1

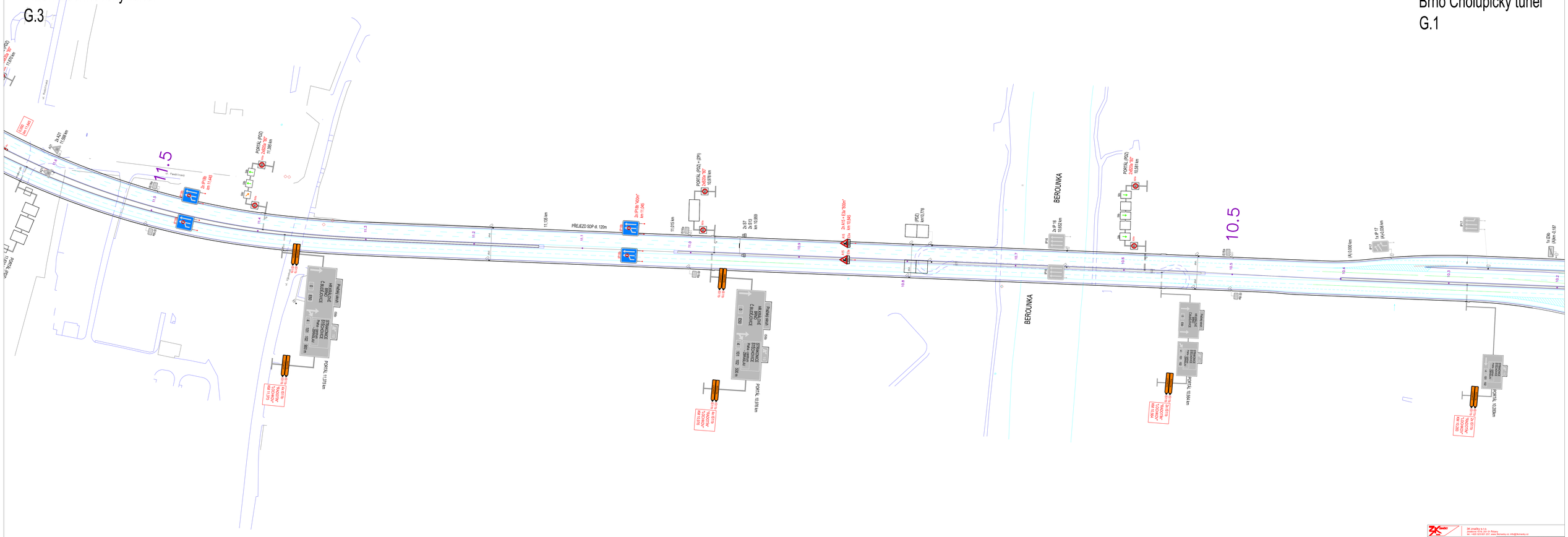
11.5
10.5
BEROUNKA
BEROUNKA
PŘEJEZD SDP d. 120m
11.038 km
11.055 km
(A) 0.000 km
PORTÁL 11.375 km
PORTÁL 10.978 km
PORTÁL 10.584 km
PORTÁL 10.200 km
HR ŘEŽOVÉ CHUDEJICE
STAVOKOVCE ŘEŽOVICE
Parkoviště
Pracovní vozidlo
Pracovní vozidlo
Pracovní vozidlo

Situace DIO Etapa 2a+5 III.

LOCHOKOVSKÝ TUNEL

Situace DIO Etapa 2a+5 IV.

Plzeň
G.5

LOCHOKOVSKÝ TUNEL

Brno
G.3

EXIT 15

14.5

14.0

13.5

PŘÍČNÝ ŘEZ "B"

km 13,544

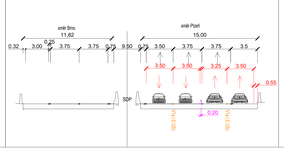

ZAKLADNÍ		ZAKÁZKA	MĚŘÍTKO
Trvalá dopravní značení		SO, opravy A8 exit/vjezd v km 13,445 - 15,100	1:1000
Trvalé svislé značení			
Dočasné svislé		PŘÍLOHA:	PŘÍLOHA ČÍSLO
Dočasné svislé		Situace DIO etapa 2a+5 - IV	G.4

Situace DIO Etapa 2a+5 V.

DETAIL B

DETAIL A

Barrandov

Plzeň G.6

Brno G.4

EXIT 16

16.5

16.0

15.5

15.0

PŘÍČNÝ ŘEZ "F"
km 16,696 a 16,941

PŘÍČNÝ ŘEZ "E"
km 15,383

PŘÍČNÝ ŘEZ "D"
km 15,317

PŘÍČNÝ ŘEZ "C"
km 15,200

PŘÍČNÝ ŘEZ "J"
km 16,521

PŘÍČNÝ ŘEZ "I"
km 16,189

PŘÍČNÝ ŘEZ "H"
km 16,159

PŘÍČNÝ ŘEZ "G"
km 16,091

PŘÍČNÝ ŘEZ "F"
km 16,696 a 16,941

LEGENDA

Stávající silnice	Stávající dopravní značení
Stávající silnice II.	Stávající dopravní značení
Stávající silnice III.	Stávající dopravní značení
Stávající kraj	Stávající dopravní značení
Stávající kraj	Stávající dopravní značení
Stávající kraj

Situace DIO Etapa 2a+5 VI.

Plzeň G.7

18.0

17.5

17.0

Brno G.5

PŘÍČNÝ ŘEZ "K"

km 17,478

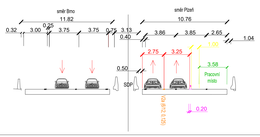

IS10d

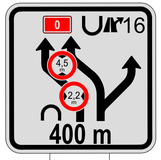

OBDOBNĚ V SITUACI G.5

LEGENDA		AKCE D0, oprava AB vozovky v km 13,445 - 18,350	MĚŘÍTKO 1:1000
Pracovní zvlnit dopravní značení	Stávající zvlnitová dopravní značení		
Stávající dopravní značení	Pracovní zvlnitová dopravní značení		
	Stávající svislá		
Sanační VZ	Stav nivelety	PŘÍLOHA: Situace DIO etapa 2a+5 - VI.	PŘÍLOHA ČÍSLO: G.6
Sanační Svislé			
Sanační DZ			

SK značky a.s.
Jihlavská 1219, 257 01 Benešov
tel.: +420 323 601 237, www.skznacky.cz, info@skznacky.cz

Situace DIO Etapa 2a+5 VII.

PDZ km 20,175 VLEVO

PDZ km 21,810 VLEVO

Plzeň

Brno
G.6

19.5

19.0

18.5

SK značky s.r.o.			
LEGENDA:		STAVBA:	MĚŘÍTKO:
		DÚ, úprava AB exportu v km 12,440 - 18,000	1:1000
		PŘÍLOHA: Situace DIO etapa 2a+5 - VII	PŘÍLOHA ČÍSLO: G.7

Legenda objízdných tras:

Exit 16 nájezd směr Brno/Strakonice (LJP)	**-**
Exit 15 sjezd směr Brno (LJP)	**-**
Exit 15 nájezd směr Brno (LJP)	**-**

LEGENDA

Přechodné svislé dopravní značení	A15	Stávající vodorovné dopravní značení	
Stávající dopravní značení	A15	Přechodné vodorovné dopravní značení	
		Dočasná svodidla	
Staničení VDZ	20,000	Zábor stavby	
Staničení Svodidel	20,000		
Staničení DZ	20,000		

Schválil:..... Schválil:.....

3K značky s.r.o.
Jiráskova 1519, 251 01 Říčany
tel.: +420 323 601 237, www.3kznacky.cz, info@3kznacky.cz

VYPRACOVAL: Jakub Turoň	HL. INŽENÝR PROJEKTU: Jakub Turoň	INVESTOR: ŘSD
ČÍSLO ZAKÁZKY: 2024/039	DATUM: 02/2024	
AKCE: D0, oprava AB vozovky v km 13,443 - 16,100	MĚŘÍTKO: 1:80000 / STUPEŇ: RDS	FORMÁT: 3xA4 / PŘÍLOHA ČÍSLO:
PŘÍLOHA: Zájmová mapa	KOPIE ČÍSLO:	B.2

KOPÍROVÁNÍ A ROZMNOŽOVÁNÍ POUZE PO PŘEDCHOZÍM SOUHLASU 3K ZNAČKY s.r.o.