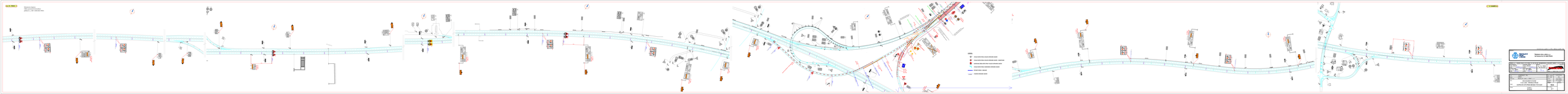
Sistema de referencia
UTM-WGS-84 / UTM zona 19N (EPSG:32619)
LEYENDA
CICLOVIA BIDIRECTIONAL ELEVADA (ANCHO VARIABLE)
CICLOVIA BIDIRECTIONAL ELEVADA (ANCHO VARIABLE) CONTINUA
CICLOVIA BIDIRECTIONAL ENTRE PARES VIALES (ANCHO VARIABLE)
CICLOVIA BIDIRECTIONAL ENTRE PARES VIALES (ANCHO VARIABLE) CONTINUA
CICLOVIA VIAL - SENTIDO
CICLOVIA VIAL - SENTIDO CONTINUA
Ministerio de Transporte y Movilidad
Instituto Nacional de Vías
Proyectos viales sector 1
Ruta Nacional 25 - Sector 1
Tramo: Ciudad Bolívar - Cruce Ruta Nacional 40
Subtramo: Ciudad Bolívar - Cruce Ruta Nacional 40
Diseño geométrico
Planta
Escala: 1:500
Fecha: Mayo 2015
Contrato: 1-02-25-00-00-00

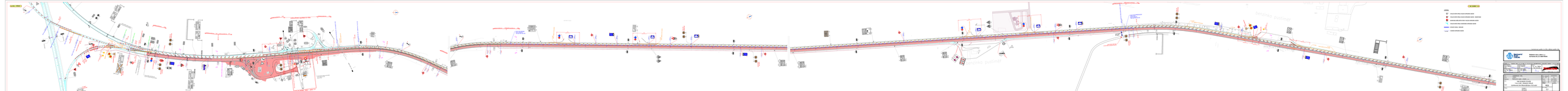
LEGEND
CHAINAGE BEGIN STRUCTURE OVERPASS ABUTMENT
CHAINAGE BEGIN STRUCTURE OVERPASS ABUTMENT - CONTINUED
CHAINAGE BEGIN STRUCTURE OVERPASS CENTER
CHAINAGE BEGIN STRUCTURE OVERPASS CENTER
CENTER STRUCTURE - BEGINNING
CHAINAGE BEGIN STRUCTURE
Rehabilitation Lanes 1 - 4
Rehabilitation Lanes 1 - 4
Rehabilitation Lanes 1 - 4

Project Name:	Redstone Lake Lynton Ltd
Project No:	1-1-1-

Příčný řez G-G´

0.16000

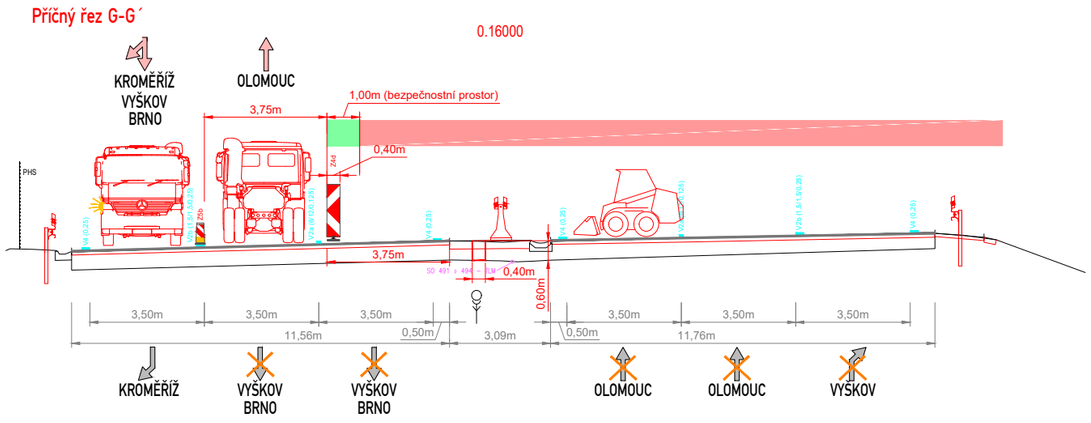

Příčný řez F-F´

0.34000

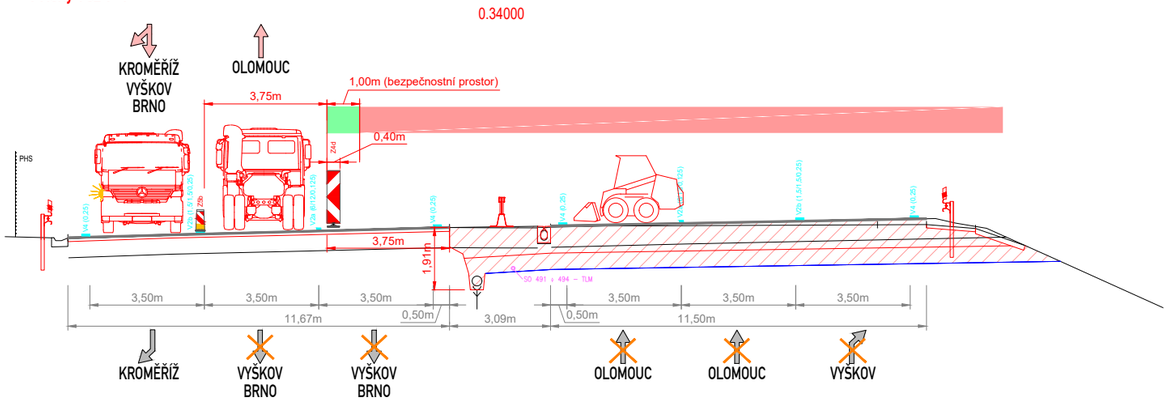

Příčný řez A-A´

1.10000

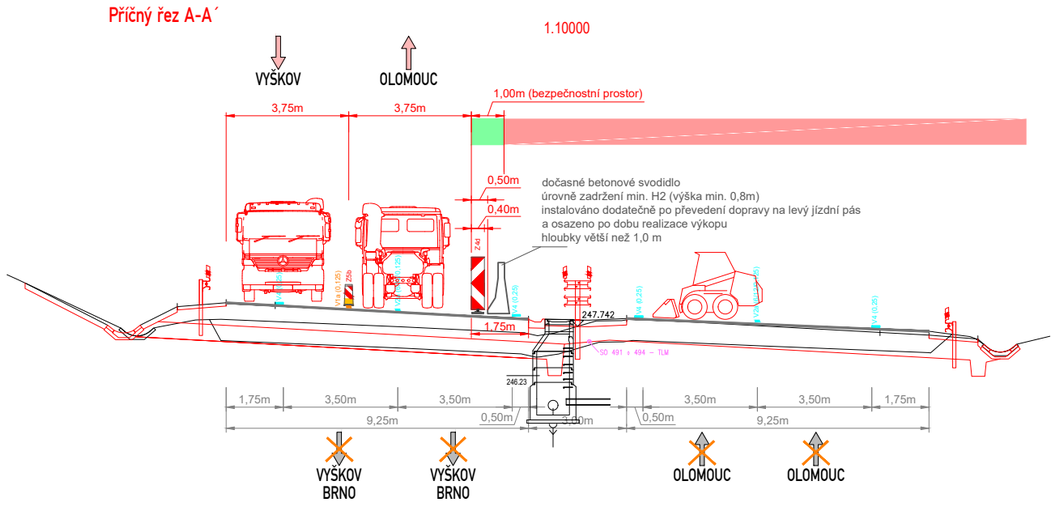

Příčný řez B-B´

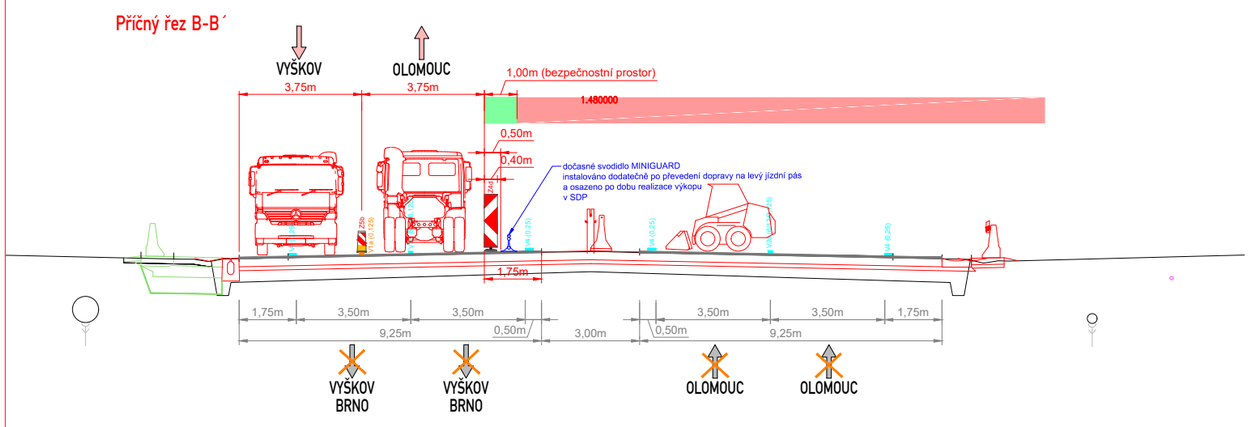

Příčný řez C-C´

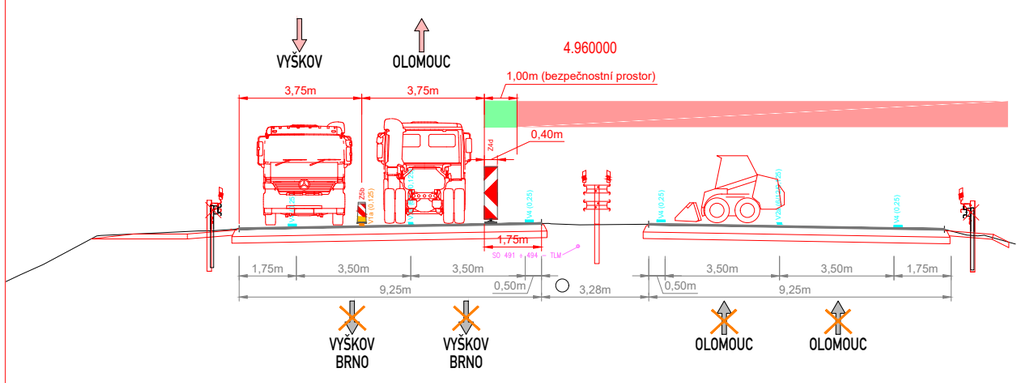

Příčný řez D-D´

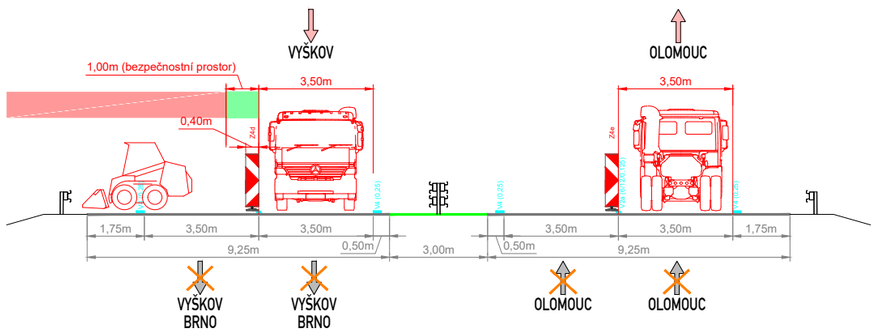

Příčný řez E-E´

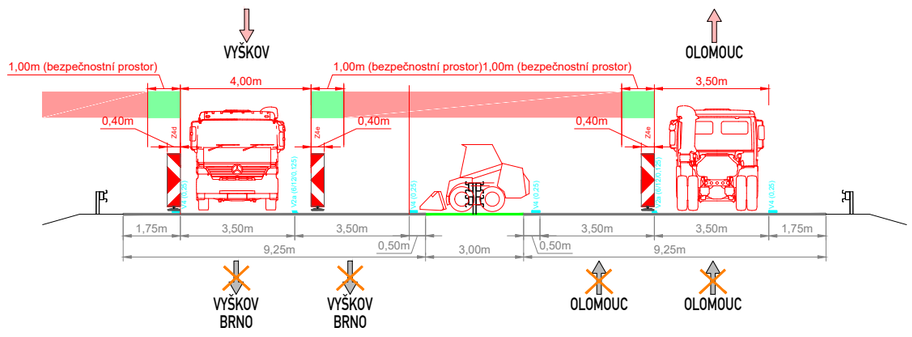

Souřadnicový systém S–JTSK, Výškový systém Bpv

Objednatel:

ŘEDITELSTVÍ SILNIC A DÁLNIC

Ředitelství silnic a dálnic s. p.
Na Pankráci 56, CZ-14000 PRAHA

ZNAKOM s.r.o. – ZENGROVA 2694/4, 615 00 BRNO, TEL. 602 593 383, ZNAKOM@ZNAKOM.CZ, (PRACOVIŠTĚ: RYBNÍČEK 12, 602 00 BRNO)

Navrhl/vypracoval: David SKALICKÝ podpis:	Zodpovědný projektant: David SKALICKÝ podpis:	Ředitel: Ing. Petr OŠMERA mob: 725 105 243	Zhotovitel: ZNAKOM ZNAKOM s.r.o., ZENGROVA 2694/4, 615 00 BRNO
Technická kontrola: Ing. Petr OŠMERA podpis:	Hlavní inženýr projektu: Ing. Petr OŠMERA podpis:		

Kraj:	JIHOMORAVSKÝ KRAJ	Čís. zakázky:	24Z00555
Okres:	VYŠKOV	Čís. revize:	00
Objednatel:	ŘEDITELSTVÍ SILNIC A DÁLNIC s. p.	Datum:	02/2024
Akce:	D46 SOUBOR STAVEB V km 0.000 - HRANICE KRAJE	Formát:	594x420
		Měřítko:	1:1500
Objekt:	DOPRAVNÍ OPATŘENÍ BĚHEM VÝSTAVBY	Stupeň: RDS	Souprava:
Příloha:	ETAPA 1 PŘÍČNÉ ŘEZY	Čís. přílohy: 2.4	

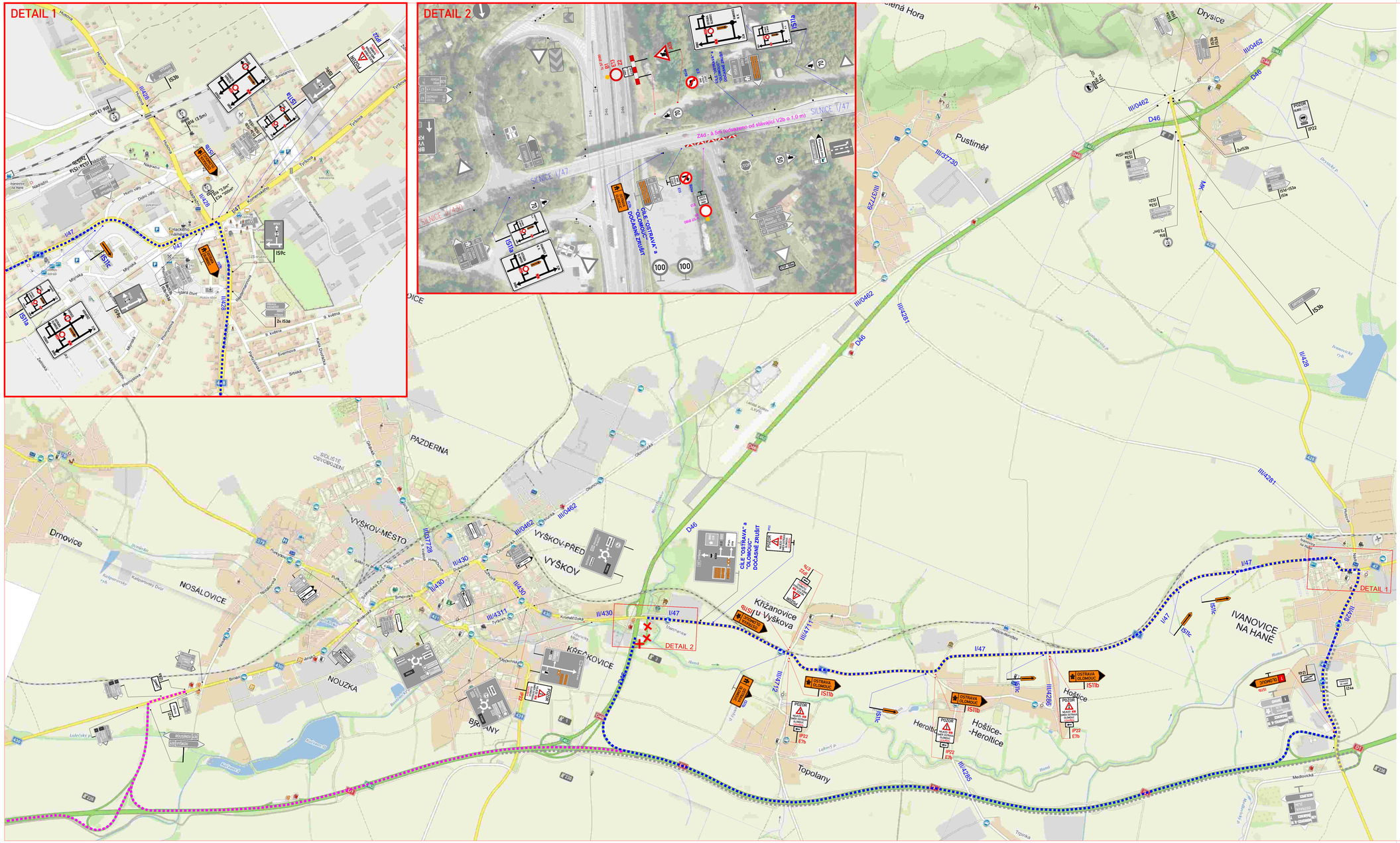
DETAIL 1
DETAIL 2
SILNICE I/47
SILNICE III/4361
Zkd. - 4 5% (odsazeno od stávající VZb o 1,0 m)
CÍLE "OSTRAVA" a "OLOMOUC" DOČASNĚ ZRUŠIT
OSTRAVA OLOMOUC
IS11b
IP22
E7b
D46
I/47
III/0462
III/37730
III/37729
III/4281
III/4286
III/4711
III/4311
II/430
II/428
PAZDERNA
VYŠKOV-MĚSTO
VYŠKOV-PŘEDMĚSTÍ
VYŠKOV
Drmovice
NOSÁLOVICE
NOUZKA
KŘENKOVICE
BRANY
Křižanovice u Vyškova
Hoštice-Heroltice
Topolany
IVANOVICE NA HANĚ
Pustiměř
Drysice
Tvarožná Lhota
Lužice
Medlovice
Medlovická
Tříjonka
Hanáčka
Hanáčka
Hanáč

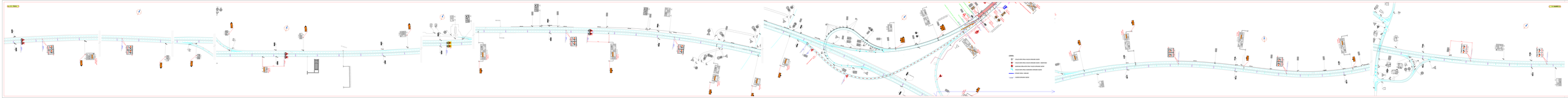
LEGEND
CONCAT BORING STRUCTURE CONTROL POINT
CONCAT BORING STRUCTURE BOREHOLE (BH) LOCATION POINT
CONTROL BORING WITH STRUCTURE CONTROL POINT
CONCAT BORING STRUCTURE CONTROL POINT
CONCAT ROUTE - ABLAND
CONCAT ROUTE - ZUBRINGER
Bundesministerium für Verkehr, Innovation und Technologie
Bundesamt eines Landes A.G.
Bundesamt

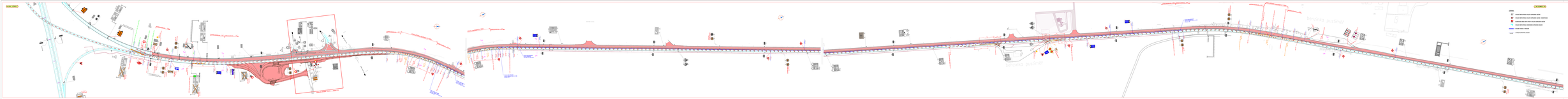
LEGEND
CHAINAGE BEGIN STRAIGHTENING OPTIMISATION WORKS
CHAINAGE BEGIN CURVE PROGRESSIVE WIDENING - ROADWORKS
CHAINAGE BEGIN LATERAL SHIFT FOCUSED STRAIGHTENING WORKS
CHAINAGE BEGIN CURVE PROGRESSIVE STRAIGHTENING WORKS
CHAINAGE - REFER CIVIL 1 - MASTER
CHAINAGE - CHAINAGE BEGIN TRUNCATED
Rockhampton Yeppoon Road
Rockhampton Yeppoon Road
Rockhampton Yeppoon Road

Approved for Construction	
Approved for Tender	
Approved for Information	
Issued for Review	
Issued for Information	
Issued for Information	
Issued for Information

Příčný řez G-G´

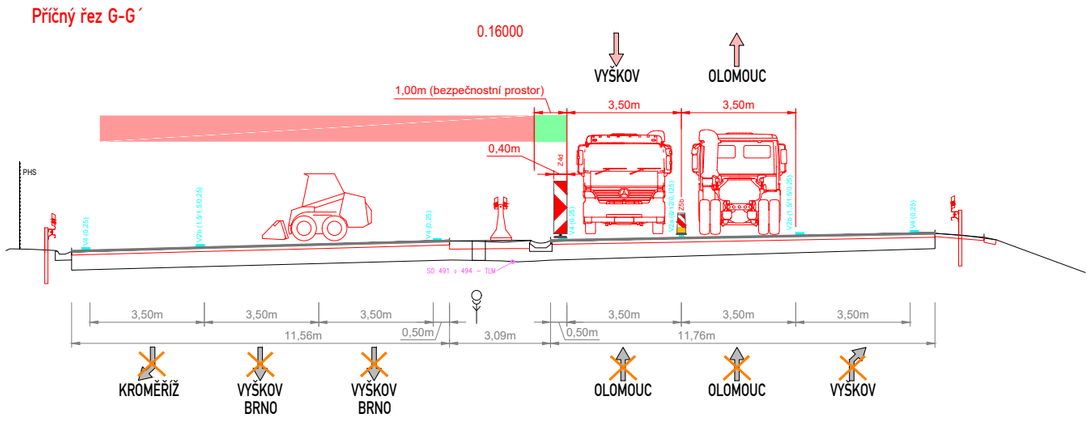

Příčný řez F-F´

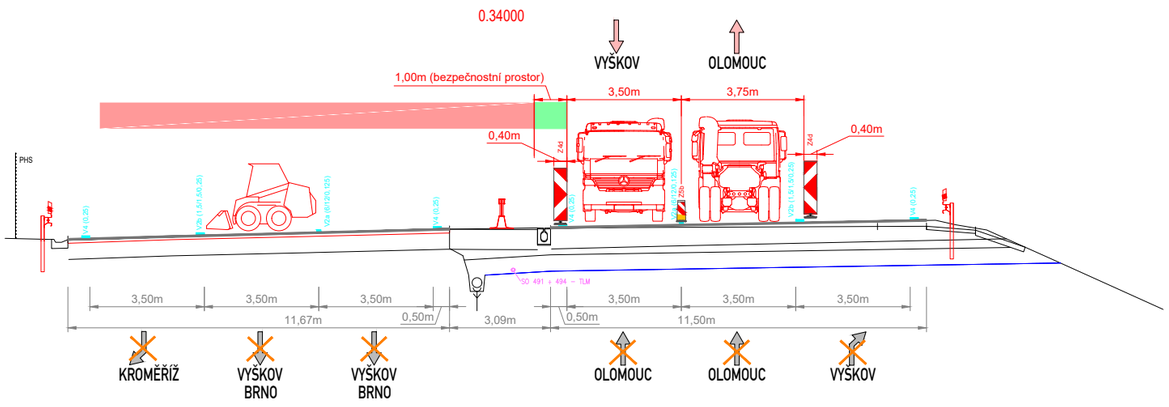

Příčný řez A-A´

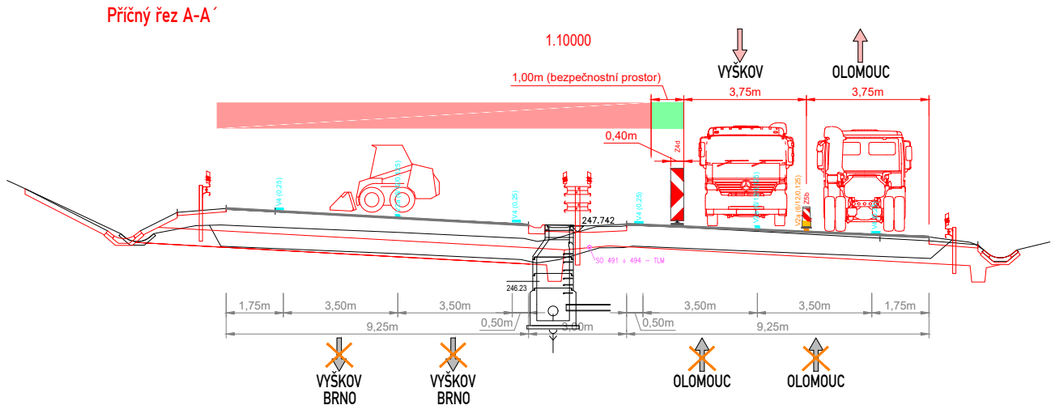

Příčný řez B-B´

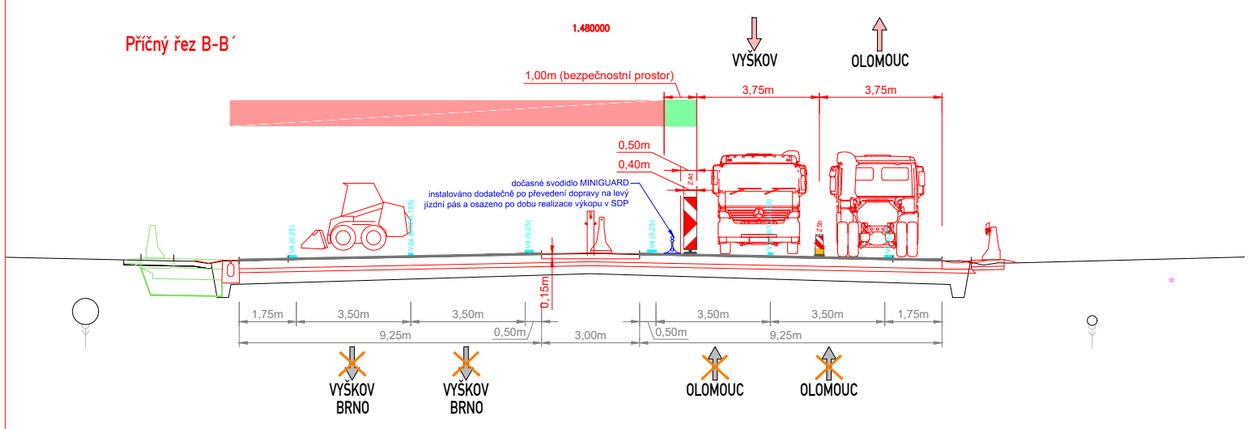

Příčný řez C-C´

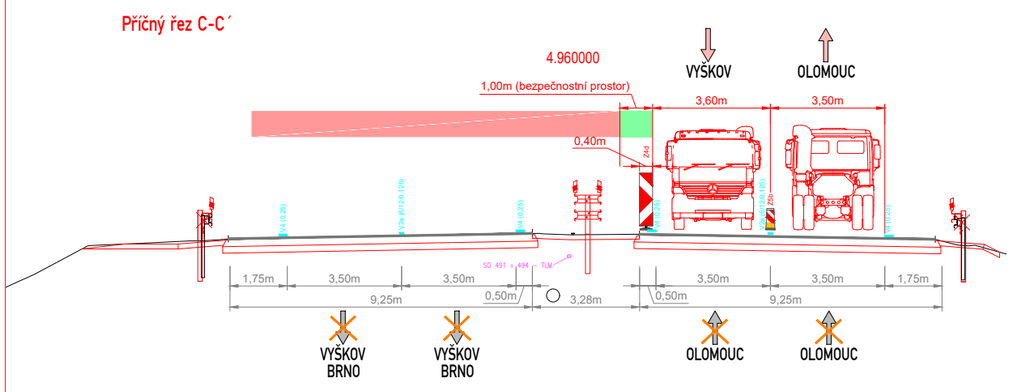

Příčný řez D-D´

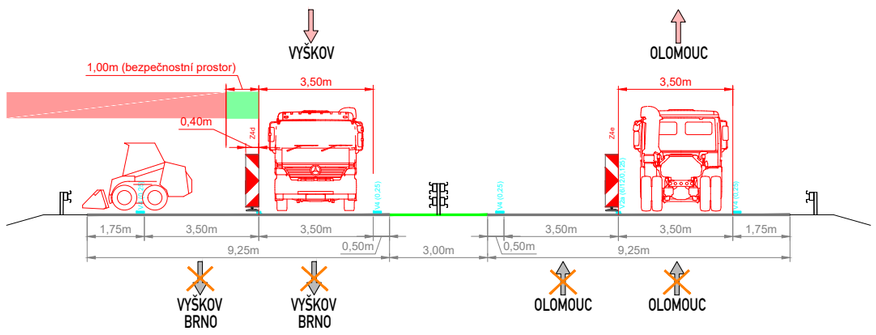

Příčný řez E-E´

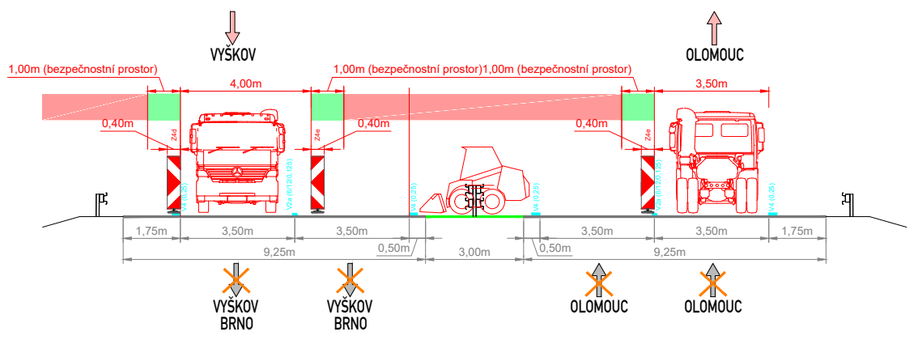

Souřadnicový systém S–JTSK, Výškový systém Bpv

Objednatel:

ŘEDITELSTVÍ SILNIC A DÁLNIC

Ředitelství silnic a dálnic s. p.
Na Pankráci 56, CZ-14000 PRAHA

ZNAKOM s.r.o. – ZENGROVA 2694/4, 615 00 BRNO, TEL. 602 593 383, ZNAKOM@ZNAKOM.CZ, (PRACOVIŠTĚ: RYBNÍČEK 12, 602 00 BRNO)

Navrhl/vypracoval: David SKALICKÝ podpis:	Zodpovědný projektant: David SKALICKÝ podpis:	Ředitel: Ing. Petr OŠMERA mob: 725 105 243	Zhotovitel: ZNAKOM ZNAKOM s.r.o., ZENGROVA 2694/4, 615 00 BRNO
Technická kontrola: Ing. Petr OŠMERA podpis:	Hlavní inženýr projektu: Ing. Petr OŠMERA podpis:		

Kraj:	JIHOMORAVSKÝ KRAJ	Čís. zakázky:	24Z00555
Okres:	VYŠKOV	Čís. revize:	00
Objednatel:	ŘEDITELSTVÍ SILNIC A DÁLNIC s. p.	Datum:	02/2024
Akce:	D46 SOUBOR STAVEB V km 0.000 - HRANICE KRAJE	Formát:	594x420
		Měřítko:	1:1500
Objekt:	DOPRAVNÍ OPATŘENÍ BĚHEM VÝSTAVBY	Stupeň: RDS	Souprava:
Příloha:	ETAPA 2A PŘÍČNÉ ŘEZY	Čís. přílohy: 3.4	

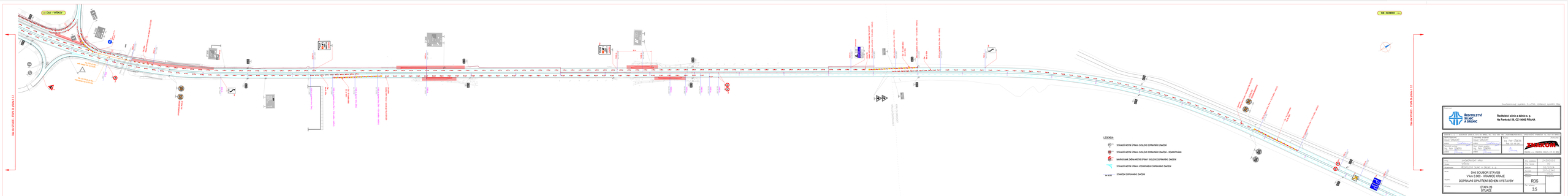

Souřadnicový systém: S-JTSK / Křovákovo zobrazení

Investor:

ŘEDITELSTVÍ SILNIC A DÁLNIC

Ředitelství silnic a dálnic s. p.
Na Pankráci 56, CZ-14000 PRAHA

Zodp. projektant: Ing. Petr ČMEJLA, Sdružení SMP-DIPRO, Sokolovská 100/94, 186 00 Praha 8	Dopravní značení: Ing. Petr ČMEJLA, Sdružení SMP-DIPRO, Sokolovská 100/94, 186 00 Praha 8	Zodp. projektant: Ing. Petr ČMEJLA, Sdružení SMP-DIPRO, Sokolovská 100/94, 186 00 Praha 8	Ing. Petr ČMEJLA, Sdružení SMP-DIPRO, Sokolovská 100/94, 186 00 Praha 8

Stupeň:	DOPRAVNÍ ZNAČENÍ	Č.k. zakázky:	24-17-C-0-0-0-0
Objekt:	D46	Č.k. zóny:	
Zadavatel:	ŘEDITELSTVÍ SILNIC A DÁLNIC, S. P.	Datum:	2025-12-23
Název:	D46 SOUBOR STAVEB V km 0,000 - HRANICE KRAJE DOPRAVNÍ OPATŘENÍ BĚHEM VÝSTAVBY	Měřítko:	1:1000
		Formát:	A3
Stupeň:	RDS	Číslo:	3.5
Přílohy:	ETAPA 2B SITUACE	Nr. v zakázce:	3.5

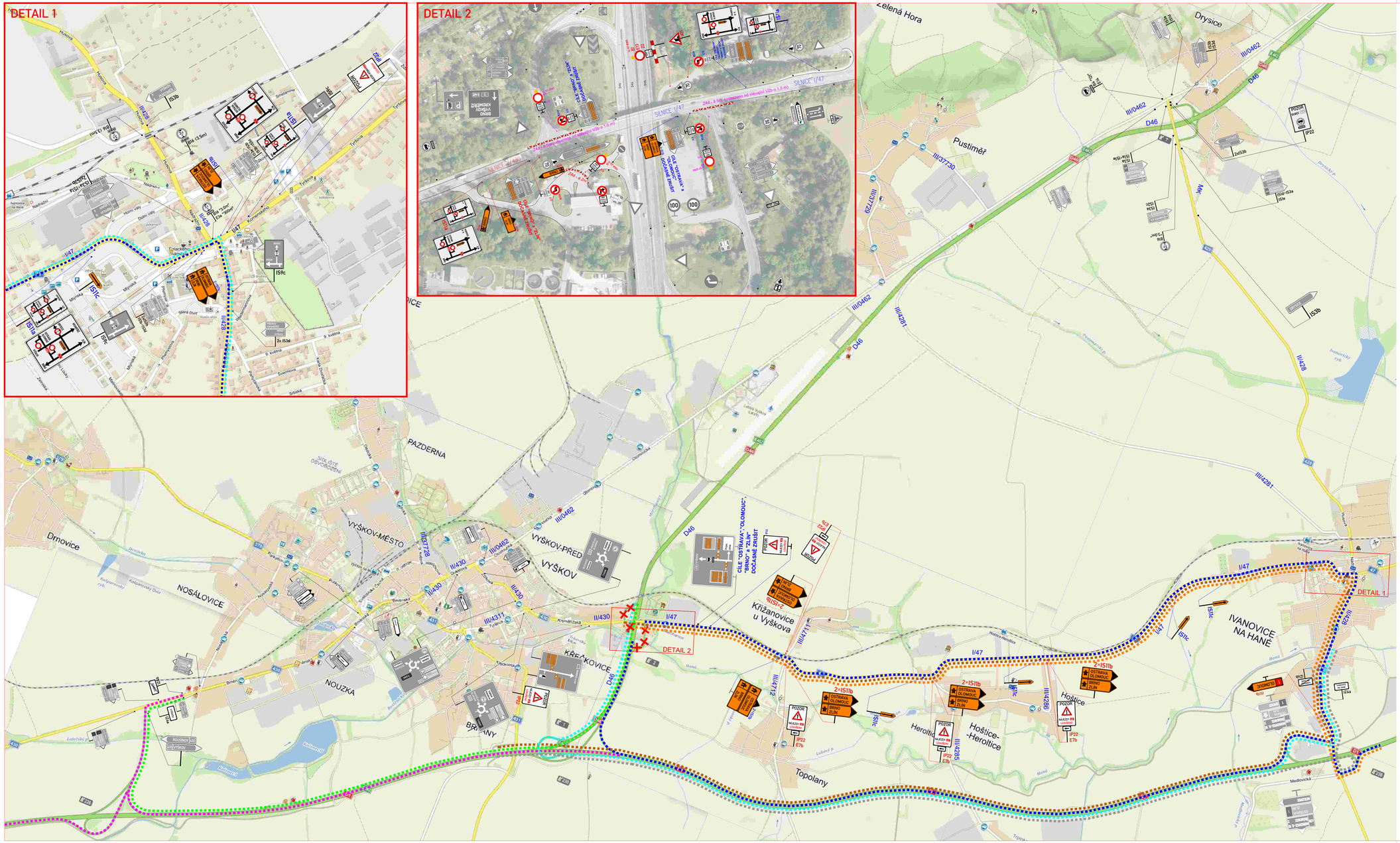

LEGENDA:

- MÍSTNÍ ÚPRAVA SVISLÉHO DOPRAVNÍHO ZNAČENÍ
- MÍSTNÍ ÚPRAVA SVISLÉHO DOPRAVNÍHO ZNAČENÍ - DOČASNĚ ZRUŠENO DLE POPISU
- PŘECHODNÁ ÚPRAVA SVISLÉHO DOPRAVNÍHO ZNAČENÍ (DZ V PŮSOBNOSTI: ORP VYŠKOV)
- PŘECHODNÁ ÚPRAVA SVISLÉHO DOPRAVNÍHO ZNAČENÍ (DZ V PŮSOBNOSTI: KRAJSKÝ ÚŘAD JMK)
- UZAVŘENÝ NÁJEZD / VÝJEZD NA DÁLNICI D46
- OBJÍZDNÁ TRASA ZA UZAVŘENOU VÝJEZDOVOU VĚTEV D46 MÚK Výškov (EXIT 2) vlevo cíl: VYŠKOV
- OBJÍZDNÁ TRASA ZA UZAVŘENOU VÝJEZDOVOU VĚTEV D46 MÚK Výškov (EXIT 2) vlevo cíl: IVANOVICE N. H.
- OBJÍZDNÁ TRASA ZA UZAVŘENOU NÁJEZDOVOU VĚTEV D46 MÚK Výškov (EXIT 2) vlevo cíl: BRNO
- OBJÍZDNÁ TRASA ZA UZAVŘENOU NÁJEZDOVOU VĚTEV D46 MÚK Výškov (EXIT 2) vlevo cíl: ZLÍN
- OBJÍZDNÁ TRASA ZA UZAVŘENOU VÝJEZDOVOU VĚTEV D46 MÚK Výškov (EXIT 2) vpravo cíl: VYŠKOV
- OBJÍZDNÁ TRASA ZA UZAVŘENOU VÝJEZDOVOU VĚTEV D46 MÚK Výškov (EXIT 2) vpravo cíl: IVANOVICE N. H.
- OBJÍZDNÁ TRASA ZA UZAVŘENOU NÁJEZDOVOU VĚTEV D46 MÚK Výškov (EXIT 2) vpravo cíl: D46 / OSTRAVA / OLOMOUC

Souřadnicový systém S-JTSK, Výškový systém Bpv

Objednatel:

ŘEDITELSTVÍ SILNIC A DÁLNIC

Ředitelství silnic a dálnic s. p.
Na Pankráci 56, CZ-14000 PRAHA

ZNAKOM s.r.o. – ZENGROVA 2694/4, 615 00 BRNO, TEL. 602 593 363, ZNAKOM@ZNAKOM.CZ, (PRACOVIŠTĚ: RYBNÍČKA 12, 602 00 BRNO)

Hlavní inženýr projektu: David ŠKALICKÝ podpis:	Odpovědný projektant: David ŠKALICKÝ podpis:	Ředitel: Ing. Petr OŠMERA mob: 725 105 243	Zhotovitel: ZNAKOM ZENGROVA 2694/4, 615 00 BRNO
Technická kontrola: Ing. Petr OŠMERA podpis:			
Vedoucí: Ing. Petr OŠMERA podpis:			

Kraj:	JIHOMORAVSKÝ KRAJ	Čís. zakázky:	24Z00555
Okres:	VYŠKOV	Čís. revize:	00
Objednatel:	ŘEDITELSTVÍ SILNIC A DÁLNIC s. p.	Datum:	02/2024
Akce:	D46 SOUBOR STAVEB V km 0.000 - HRANICE KRAJE	Formát:	594x1190
		Měřítko:	1:1500
Objekt:	DOPRAVNÍ OPATŘENÍ BĚHEM VÝSTAVBY	Stupeň: RDS	Doplňující:
Příloha:	ETAPA 2 - OBJÍZDNÉ TRASY SITUACE	Čís. přílohy: 3.6	