1
Mapovací podklad
Zdroj: ZABAGED®, ČÚZK
Datum pořízení: 2021-2023
Souřadnicový systém: S-JTSK
Výškový systém: Bpv
Zobrazení: Kartézské souřadnice
Měřítko: 1:500
Rozsah: 1:1000
Vodorovné: 1:500
Svislé: 1:100
Rozsah: 1:1000
Vodorovné: 1:500
Svislé: 1:100
MILENOV
Legenda
Zastavení
Zastavení bez nástupiště
Zastavení bez nástupiště
Zastavení bez nástupiště

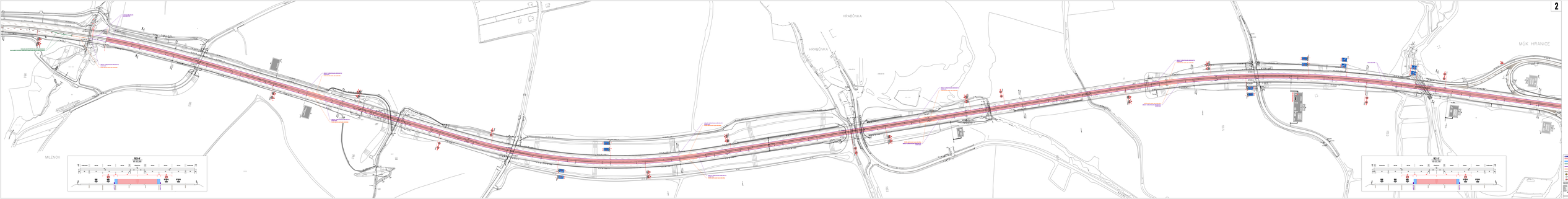
2
MLÉNOV
HRABŮVKA
HRABŮVKA
MŮK HRANICE
R214F
R214C
LEGENDA
ZÁJEZDY
ZÁKLADNÍ ZÁSTAVNÍ PLOCHY
ZÁKLADNÍ ZÁSTAVNÍ PLOCHY - ZÁSTAVNÍ PLOCHA
ZÁKLADNÍ ZÁSTAVNÍ PLOCHY - ZÁSTAVNÍ PLOCHA - ZÁSTAVNÍ PLOCHA
ZÁKLADNÍ ZÁSTAVNÍ PLOCHY - ZÁSTAVNÍ PLOCHA - ZÁSTAVNÍ PLOCHA - ZÁSTAVNÍ PLOCHA
ZÁKLADNÍ ZÁSTAVNÍ PLOCHY - ZÁSTAVNÍ PLOCHA - ZÁSTAVNÍ PLOCHA - ZÁSTAVNÍ PLOCHA - ZÁSTAVNÍ PLOCHA
ZÁKLADNÍ ZÁSTAVNÍ PLOCHY - ZÁSTAVNÍ PLOCHA - ZÁSTAVNÍ PLOCHA - ZÁSTAVNÍ PLOCHA - ZÁSTAVNÍ PLOCHA - ZÁSTAVNÍ PLOCHA
ZÁKLADNÍ ZÁSTAVNÍ PLOCHY - ZÁSTAVNÍ PLOCHA - ZÁSTAVNÍ PLOCHA - ZÁSTAVNÍ PLOCHA - ZÁSTAVNÍ PLOCHA - ZÁSTAVNÍ PLOCHA - ZÁSTAVNÍ PLOCHA
ZÁKLADNÍ ZÁSTAVNÍ PLOCHY - ZÁSTAVNÍ PLOCHA - ZÁSTAVNÍ PLOCHA - ZÁSTAVNÍ PLOCHA - ZÁSTAVNÍ PLOCHA - ZÁSTAVNÍ PLOCHA - ZÁSTAVNÍ PLOCHA - ZÁSTAVNÍ PLOCHA
Ing. Petr Kubín
Ing. Petr Kubín
Ing. Petr Kubín

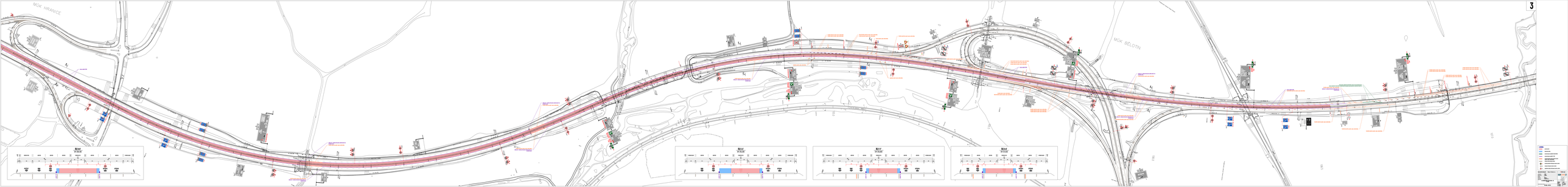
3
MGK HRANICE
MGK BELOTÍN
R214
R214
R214
R214

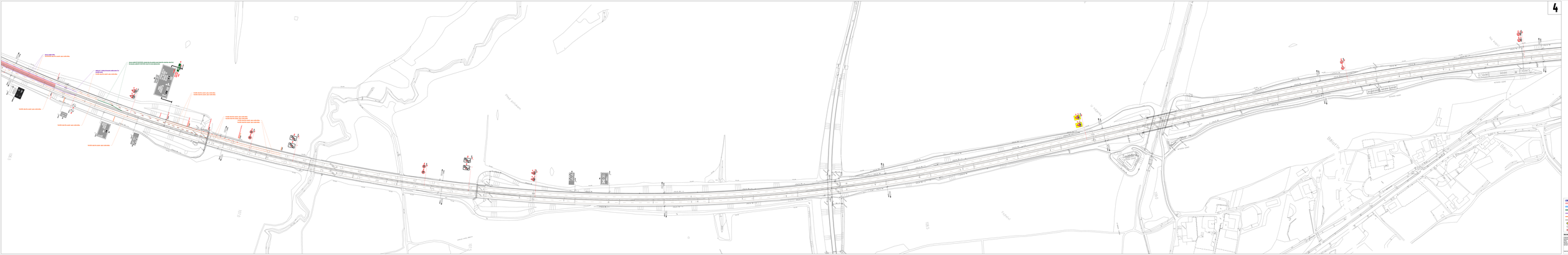
4
ZAPOTOCKÁ
ZAPOTOCKÁ
ZAPOTOCKÁ

5

MÚK BĚLOTÍN

106.0

105.0

LEGENDA:

- ohraničení prostoru
- bezpečnostní zóna
- navržená železniční trať rychlostí 70 / 40
- navržená výhybka s poloměrem bočnímu směru 190 m / jízdní rychlost 40 km/h
- stávající železniční trať
- navržená přemístěná stávající dopravní značka
- stávající dopravní značka
- nezapojovaná stávající dopravní značka
- nezapojovaná stávající dopravní značka

ZÁKLADNÍ PLANIMETRICKÁ PODKLADA: Pasp.cz © Tomtom a.s. ; Pudorys s.r.o.

STAVEBNÍ ÚPRAVY	ZÁKLAD
ZÁKLADNÍ ÚPRAVY	ZÁKLAD
ZÁKLADNÍ ÚPRAVY	
ZÁKLADNÍ ÚPRAVY	
ZÁKLADNÍ ÚPRAVY	
ZÁKLADNÍ ÚPRAVY	
ZÁKLADNÍ ÚPRAVY	

SUDOP LINE

Sudop PRAHA a.s.
Olšanská 54/3, 130 00 Praha 3
IČO: 26412538
DIČ: CZ26412538
www.sudop.cz

D. KOMUNIKACE ZÓNY 09 DB - 03

D.1.1 - SITUACE

MĚŘÍTKO	1:500
DATUM	06.12.2022
ZAKÁZKA	20-B-10-0025
Č. PARÉ.	5

STAVEBNÍ KONSTRUKCE: **Ind**



ZDROJ MAPOVÝCH PODKLADŮ	Mapy.cz; © Seznam.cz, a.s.	MAPY.CZ

LEGENDA:

- P2 - navržené přechodné svislé dopravní značení a zařízení
- P2 - stávající svislé dopravní značení a zařízení
- P2 - zneplatněné stávající svislé dopravní značení a zařízení

VYPRACOVAL	ZIMÁK
KONTROLOVAL	JANATA
UPRAVIL	
INVESTOR	ŘSD s. p.
ZHOTOVITEL	EUROVIA CZ a.s.

NÁZEV STAVBY

D1, REKONSTRUKCE SDP KM 296 - 321
II. ETAPA

DOPRAVNĚ INŽENÝRSKÁ OPATŘENÍ

I/35

NVB LINE s.r.o.
Cukrovar 716
768 21 Kvasice
www.nvbline.cz
zimak@nvbline.cz
tel.:770 187 111

MĚŘÍTKO	
DATUM	26. 2. 2026
Č. ZAKÁZKY	ZK-25-1265
Č. VÝKRESU	6

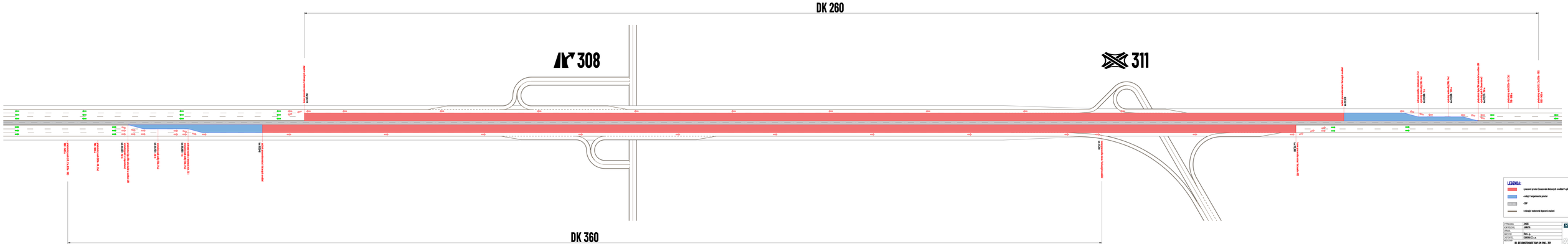

LEGENDA:

- - pracowni przestrzeni (zasoborzeń dociążających wentylator i wpływ przykładowo 1%)
- - wpływ i bezpieczeństwo przestrzeni
- - ZDP
- - istniejący rozbiorowania dopuszczalnej znaczenia

OPRACOWAŁ:	ZDMW
SPRAWDZIŁ(ZDM):	JAWATS
SPRAWDZIŁ(ZDP):	
WYKONAŁ:	PROJ-2
DATA(ZDP):	2.2020
DATA(ZDM):	2.2020

ASCOT LINE
ASCOT LINE Sp. z o.o.
ul. Ks. Piotra Skargi 2/4
00-610 Warszawa
www.ASCOTLINE.pl
tel. 22 628 70 70
fax. 22 628 70 71

DK 260 – DK 360
IL. ROZWIĄZANIOWYCH: 2 ZAM. DK 260 – 311
A. B. ETAP. C. ETAP. D

SCHEMATY: **SCHEMA RUCHU DOPRAWY PRZEJŚCIOWEJ ETAPY**

FORMAT:	594 / 841
SKALA:	2 : 1 000
Z. ZAKŁAD:	20-20-000
R. STRONA:	