Ministerstvo dopravy
Odbor pozemních komunikací,
příloha k č. j. MD-12990/2025-940/8.

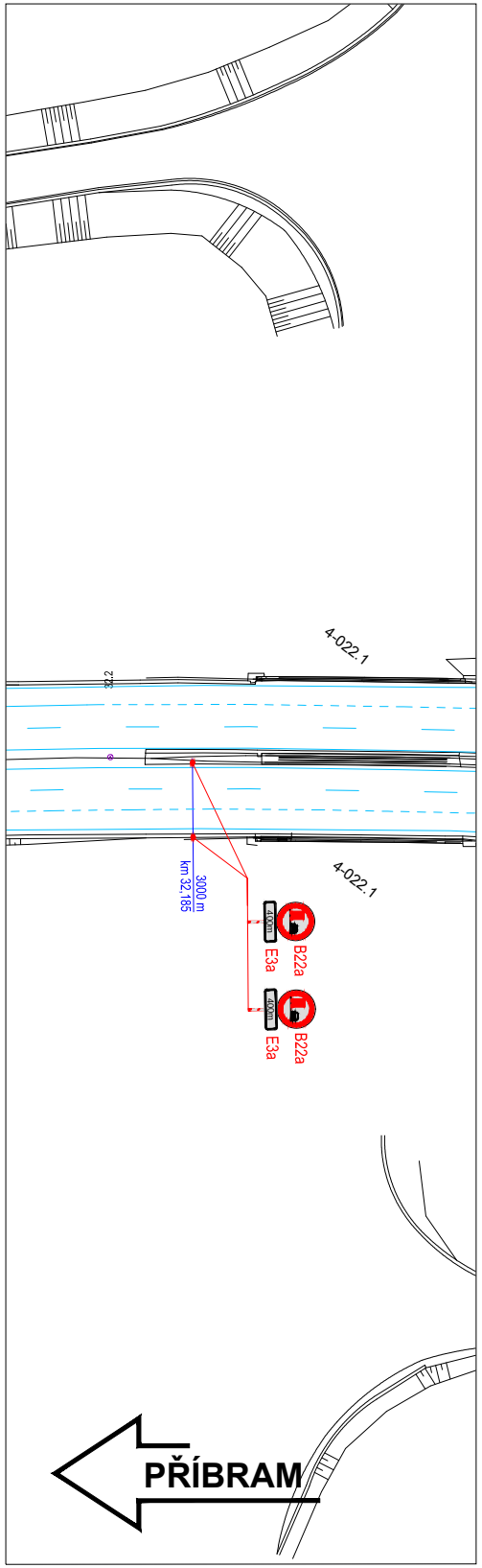
32.2
4-022.1
4-022.1
km 32,185
3000 m
400m
E3a
B22a
400m
E3a
B22a
PŘÍBRAM

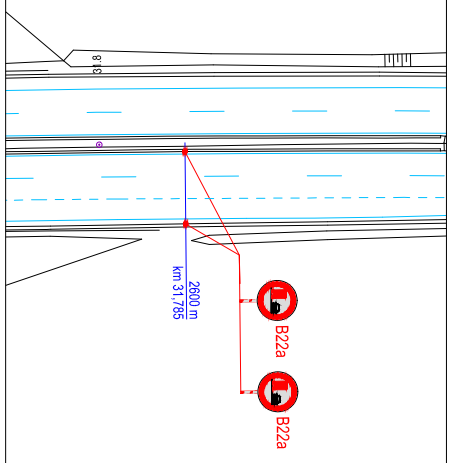
31.8
km 31,785
2600 m
B22a
B22a

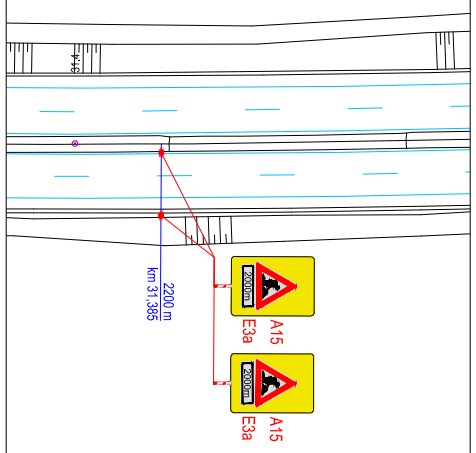
31.4
km 31,385
2200 m
2000m
E3a
A15
2000m
E3a
A15

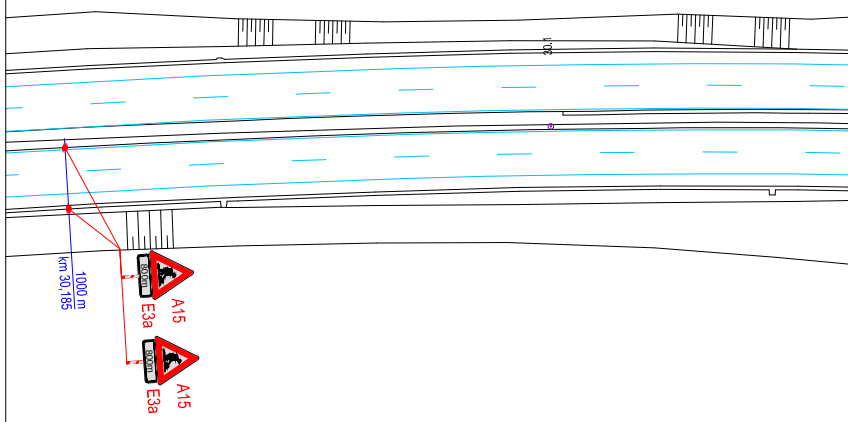
30.1
km 30,185
1000 m
800m
E3a
A15
800m
E3a
A15

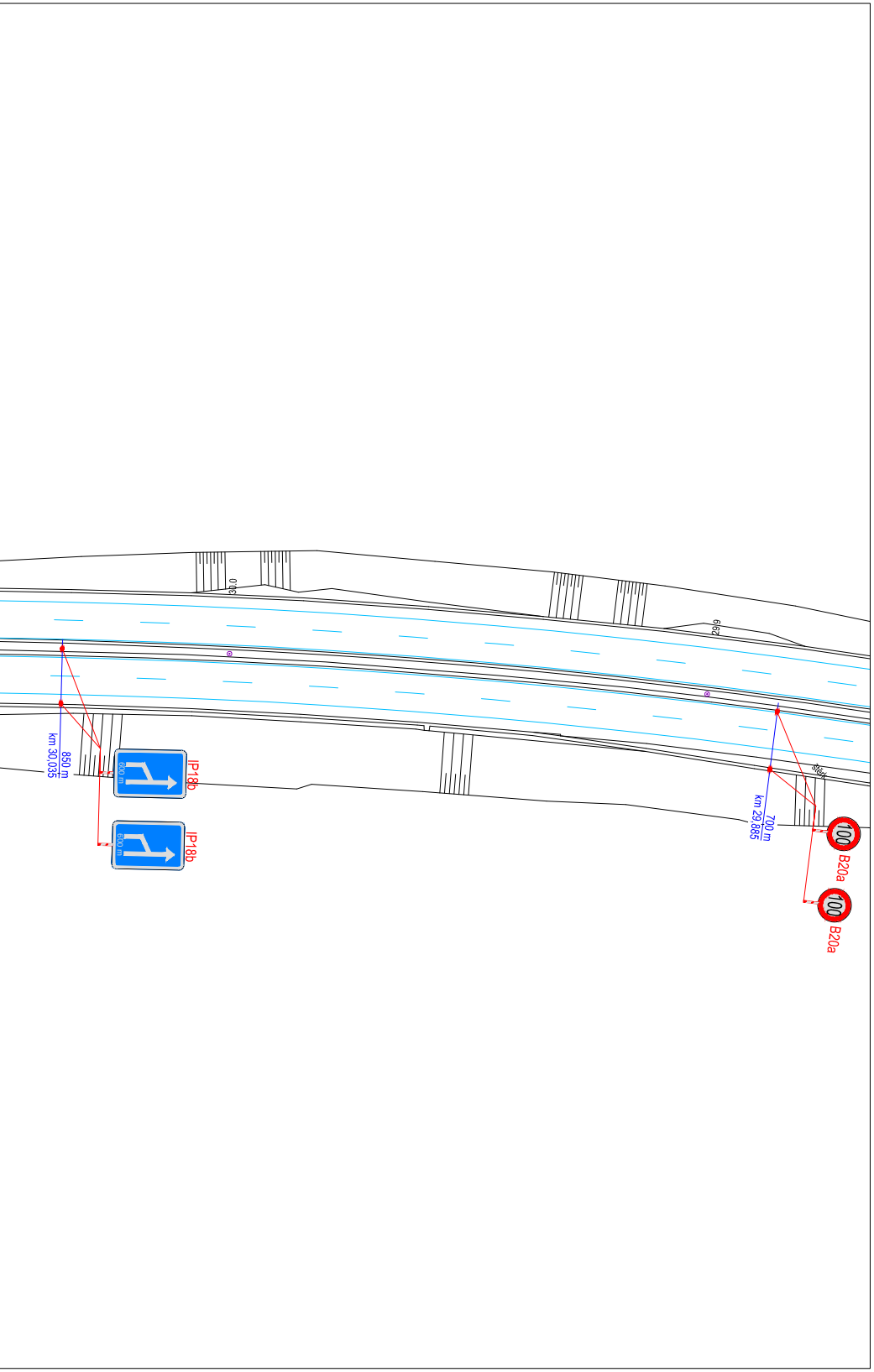
30.0
29.9
850 m
km 30,035
600 m
IP18b
600 m
IP18b
700 m
km 29,885
100
B20a
100
B20a

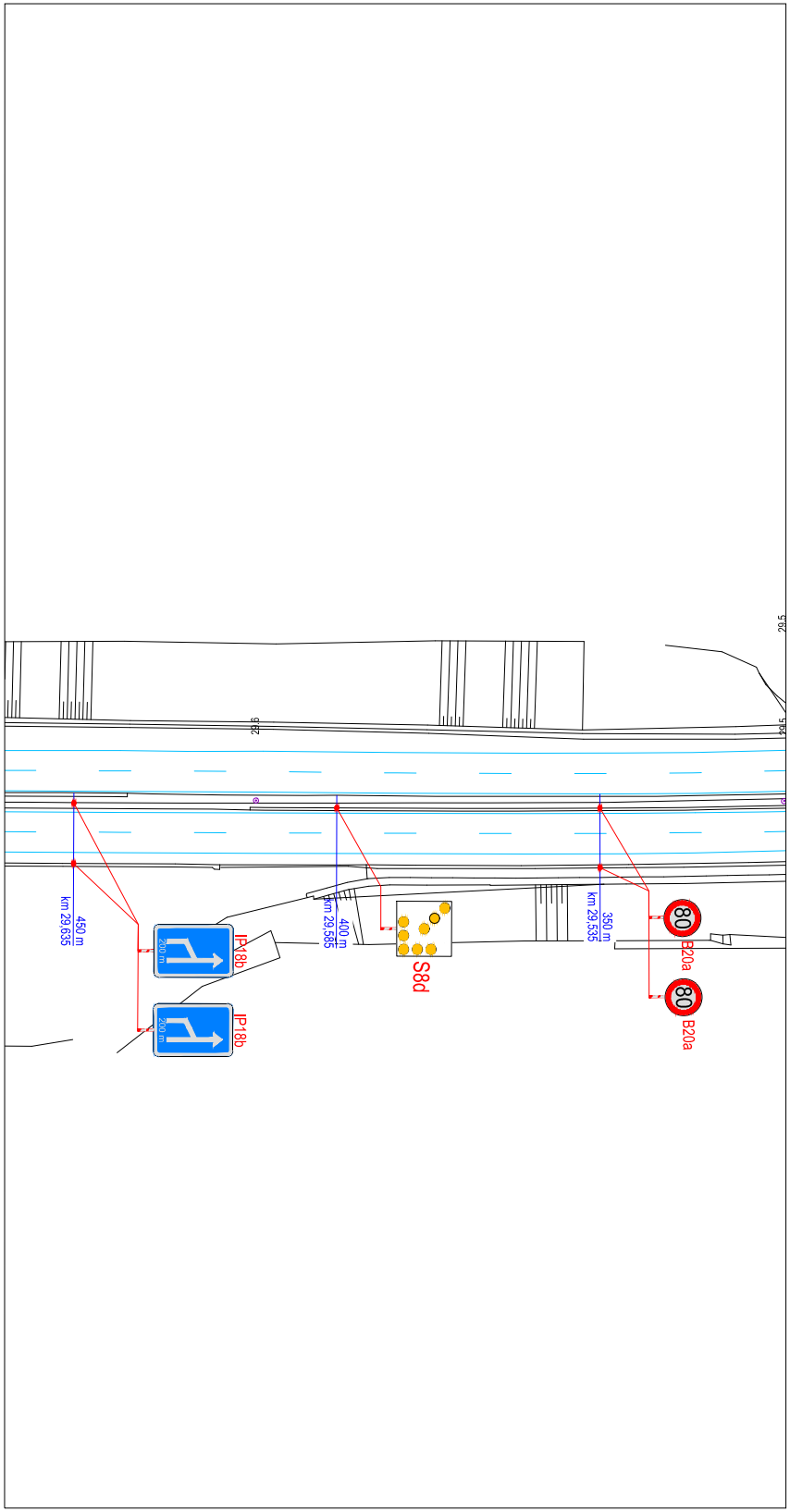
29.6
29.5
29.5
450 m
km 29,635
200 m
IP18b
200 m
IP18b
400 m
km 29,585
S8d
350 m
km 29,535
80
B20a
80
B20a

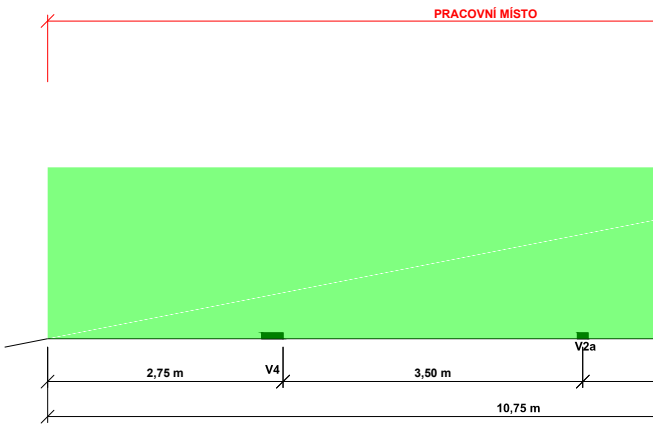
PRACOVNÍ MÍSTO
V2a
V4
2,75 m
3,50 m
10,75 m

Umístit do km 29,360 vpravo.

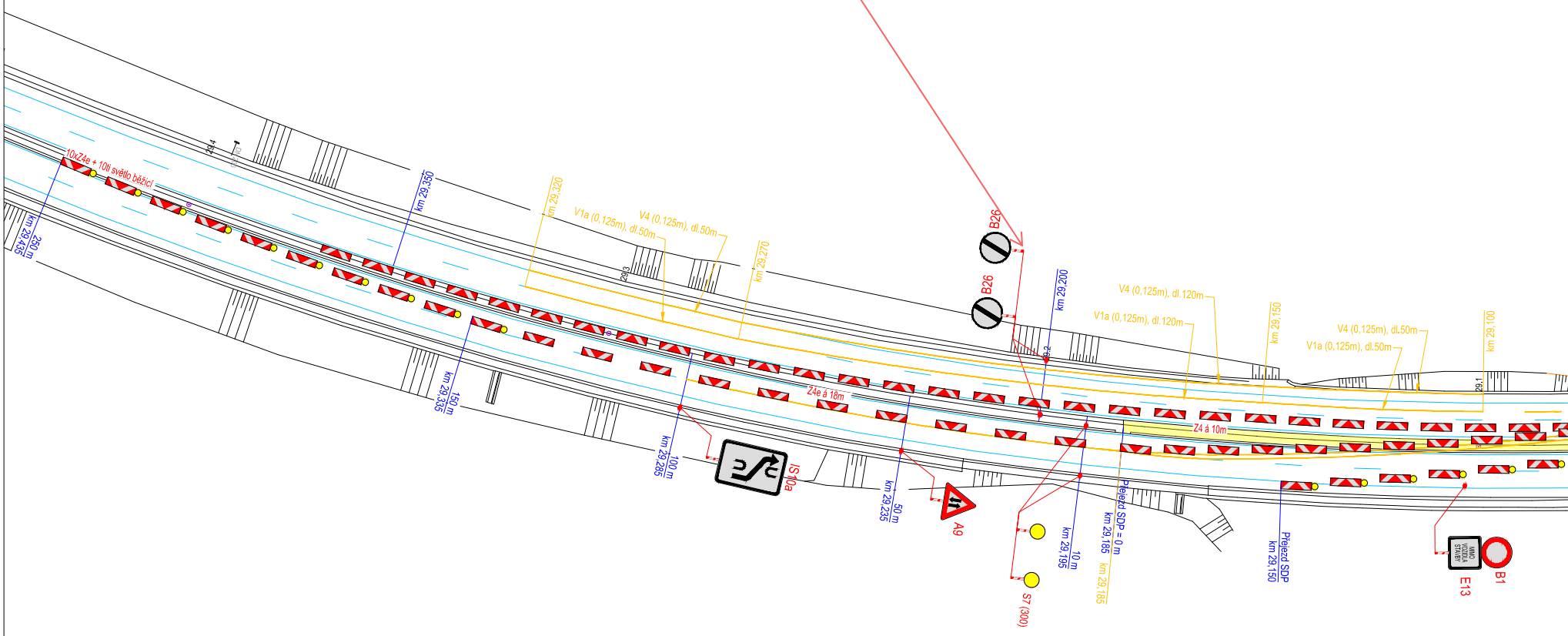
10xZ4e + 10ti světlo běžící
km 29,435
250 m
29,4
km 29,350
km 29,320
V1a (0,125m), dl.50m
V4 (0,125m), dl.50m
29,3
km 29,270
km 29,335
150 m
km 29,285
100 m
IS 10a
Z4e á 18m
B26
B26
km 29,200
29,2
km 29,235
50 m
A9
S7 (300)
km 29,195
10 m
Přejezd SDP = 0 m
km 29,185
km 29,185
V4 (0,125m), dl.120m
V1a (0,125m), dl.120m
km 29,150
Z4 á 10m
Přejezd SDP
km 29,150
V4 (0,125m), dl.50m
V1a (0,125m), dl.50m
km 29,100
29,1
MIMO VOZIDLA STAVBY
E13
B1

Poznámka: VDZ bude provedeno páskou žluté barvy s texitilní mřížkou

ŘEZ V KM 28,600

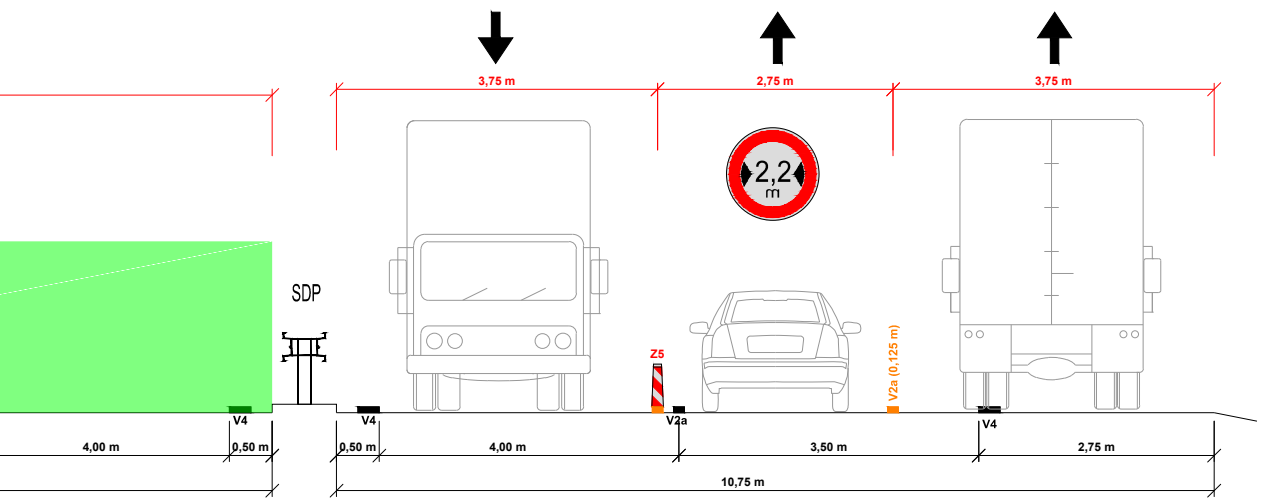
PRAHA
PŘÍBRAM
PŘÍBRAM
3,75 m
2,75 m
3,75 m
2,2 m
SDP
Z5
V2a (0,125 m)
V4
V4
V2a
V4
4,00 m
0,50 m
0,50 m
4,00 m
3,50 m
2,75 m
10,75 m

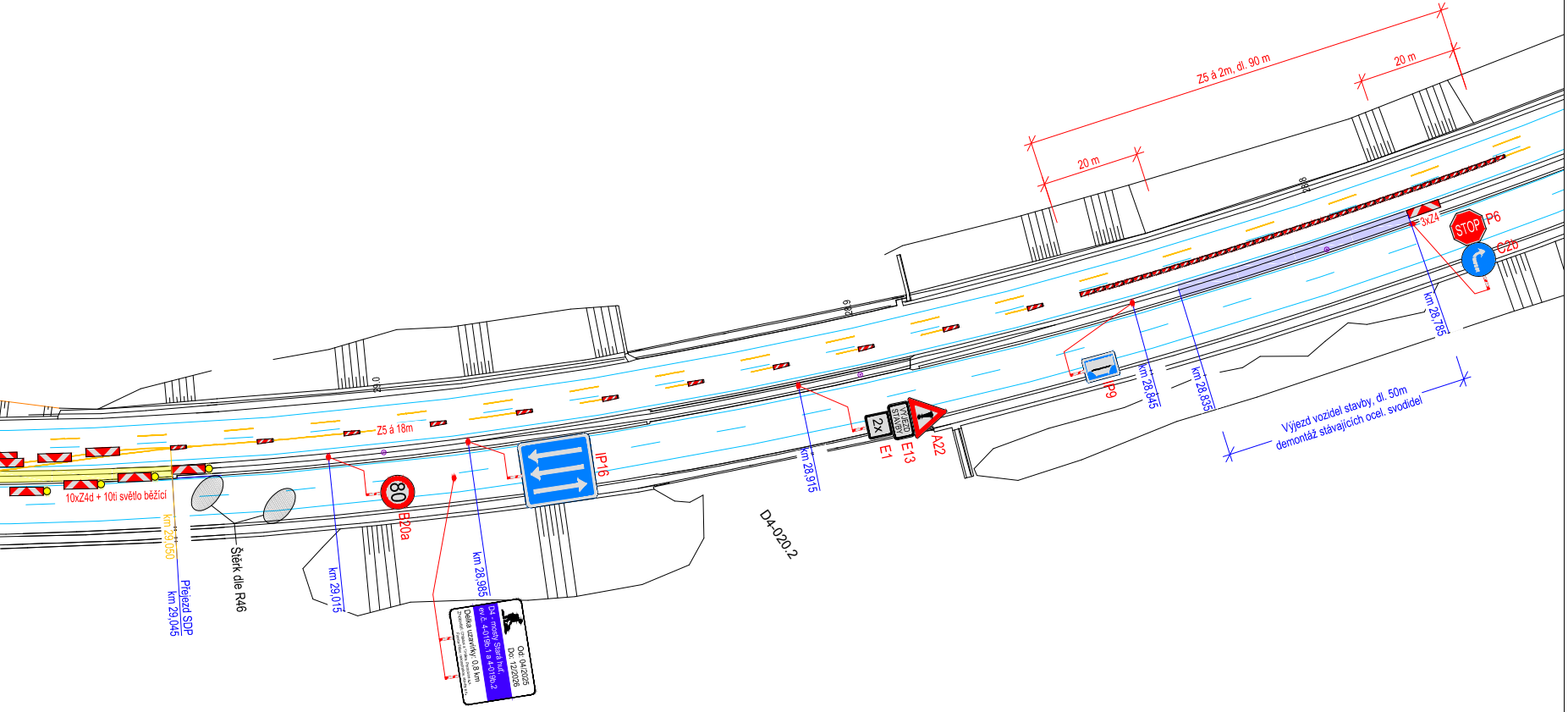
Z5 á 2m, dl. 90 m
20 m
20 m
3xZ4
STOP
P6
C2b
km 28,785
km 28,835
km 28,845
IP9
Výjezd vozidel stavby, dl. 50m
demontáž stávajících ocel. svodidel
VÝJEZD STAVBY
2x
E1
E13
A22
km 28,915
D4-020.2
Z5 á 18m
IP16
80
B20a
km 28,985
km 29,015
10xZ4d + 10ti světlo běžící
km 29,050
Přejezd SDP
km 29,045
Štěrk dle R46
Od: 04/2025
Do: 12/2026
D4 - mosty Stará huť,
ev.č. 4-019b.1 a 4-019b.2
Délka uzavírky: 0,8 km

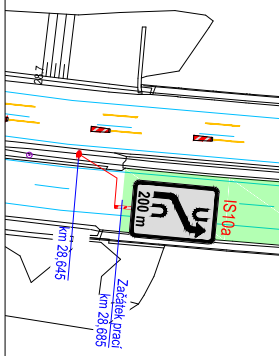
200 m
IS10a
km 28,645
Začátek prací
km 28,685

LEGENDA

STOP	TRVALÉ SVISLÉ DOPRAVNÍ ZNAČENÍ
▬	TRVALÉ VODOROVNÉ DOPRAVNÍ ZNAČENÍ
STOP	DOČASNĚ ZNEPLATNĚNÉ TRVALÉ DOPRAVNÍ ZNAČENÍ
STOP P6	NAVRŽENÉ PŘECHODNÉ SDZ
STOP P6	NAVRŽENÉ PŘECHODNÉ SDZ V RÁMCI STAVBY D4 - OPRAVA MOSTU 4-018c..1 A 4-018c..2
🟩	ROZSAH STAVEBNÍCH PRACÍ
▬	NAVRŽENÉ PŘECHODNÉ VDZ

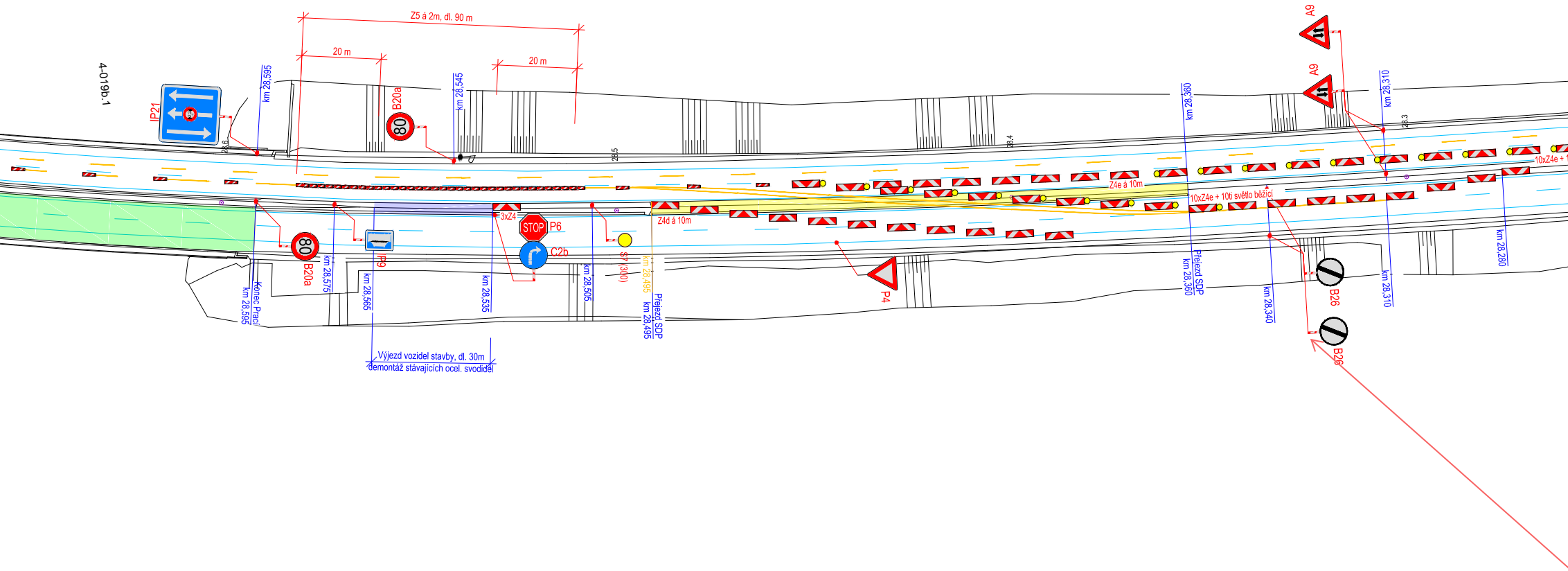
4-019b.1
IP21
km 28,595
Z5 á 2m, dl. 90 m
20 m
20 m
B20a
80
km 28,545
28,6
28,5
28,4
28,3
km 28,360
km 28,310
A9
A9
Z4e á 10m
10xZ4e + 10ti světlo běžící
10xZ4e + 1
3xZ4
STOP
P6
C2b
Z4d á 10m
S7 (300)
km 28,495
Přejezd SDP
km 28,495
km 28,505
km 28,535
km 28,565
IP9
km 28,575
80
B20a
Konec Prací
km 28,595
Výjezd vozidel stavby, dl. 30m
demontáž stávajících ocel. svodidel
P4
Přejezd SDP
km 28,360
km 28,340
B26
B26
km 28,310
km 28,280

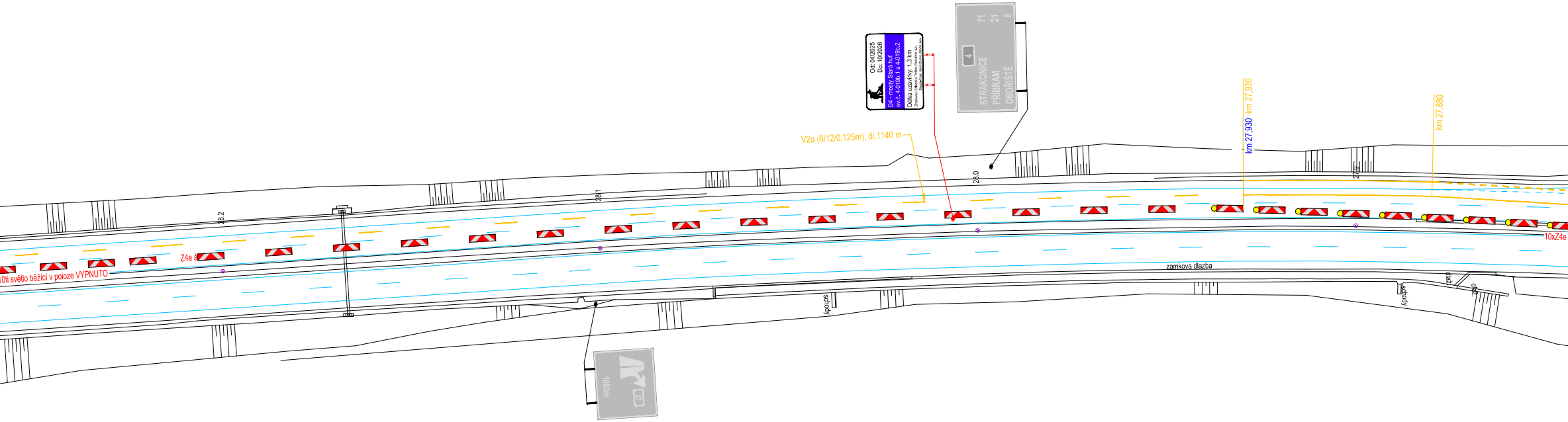
Od: 04/2025
Do: 10/2026
D4 - mosty Stará huť
ev.č. 4-019b.1 a 4-019b.2
Délka uzavírky: 1,3 km
Zhotovitel: Chládek a Tintěra, Pardubice, a.s.
4
STRAKONICE 71
PŘÍBRAM 21
OBOŘIŠTĚ 8
V2a (6/12/0,125m), dl.1140 m
km 27,930
km 27,930
km 27,880
28.2
28.1
28.0
27.9
Z4e á
0ti světlo běžící v poloze VYPNUTO
10xZ4e
zamkova dlazba
schody
schody
dlaž.
dlaž.
1000m
27

Umístit do km 28,290
vlevo.

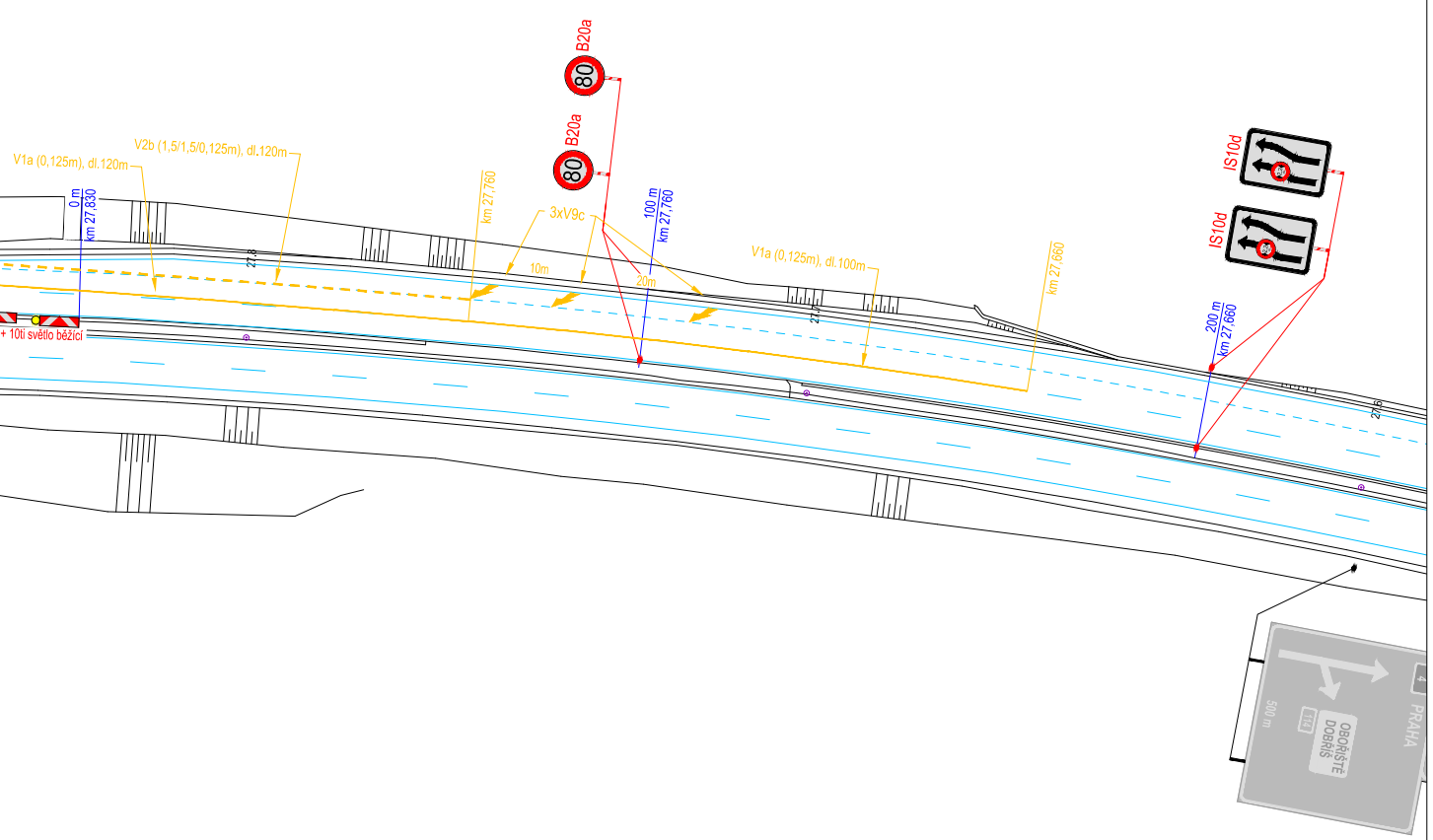
B20a
80
B20a
80
V1a (0,125m), dl.120m
V2b (1,5/1,5/0,125m), dl.120m
0 m
km 27,830
27,8
km 27,760
3xV9c
10m
20m
100 m
km 27,760
V1a (0,125m), dl.100m
27,7
km 27,660
IS10d
IS10d
80
80
200 m
km 27,660
27,6
+ 10ti světlo běžící
4
PRAHA
500 m
114
OBOŘIŠTĚ
DOBŘÍŠ

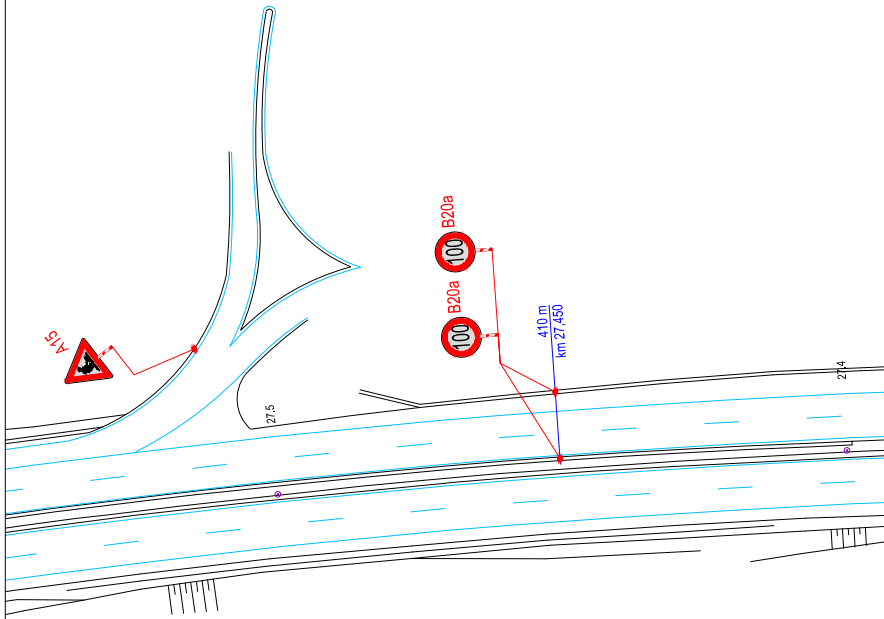
A15
27,5
B20a
100
B20a
100
410 m
km 27,450
27,4

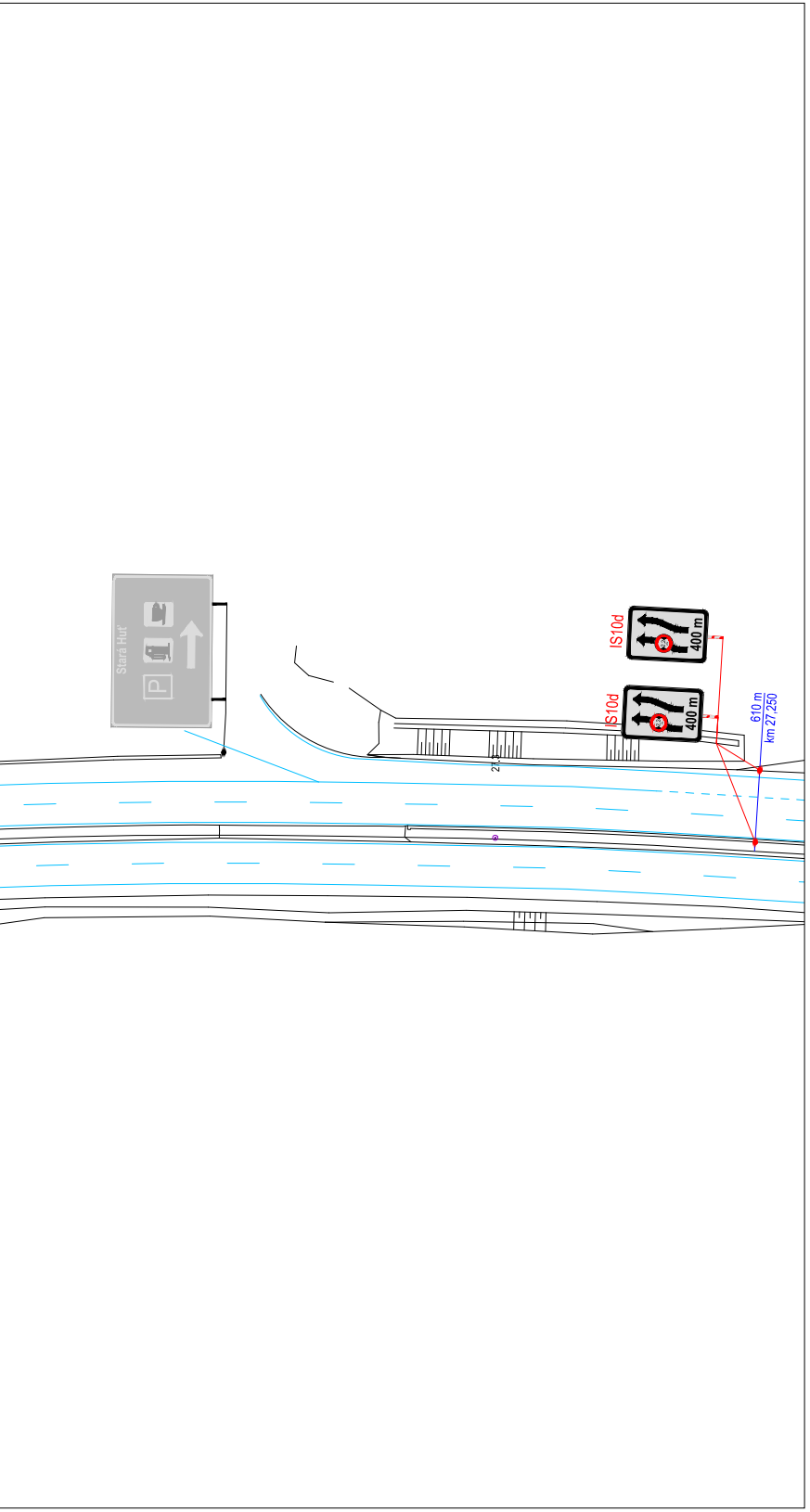
Stará Huť
P
IS10d
400 m
IS10d
400 m
610 m
km 27,250
27.1

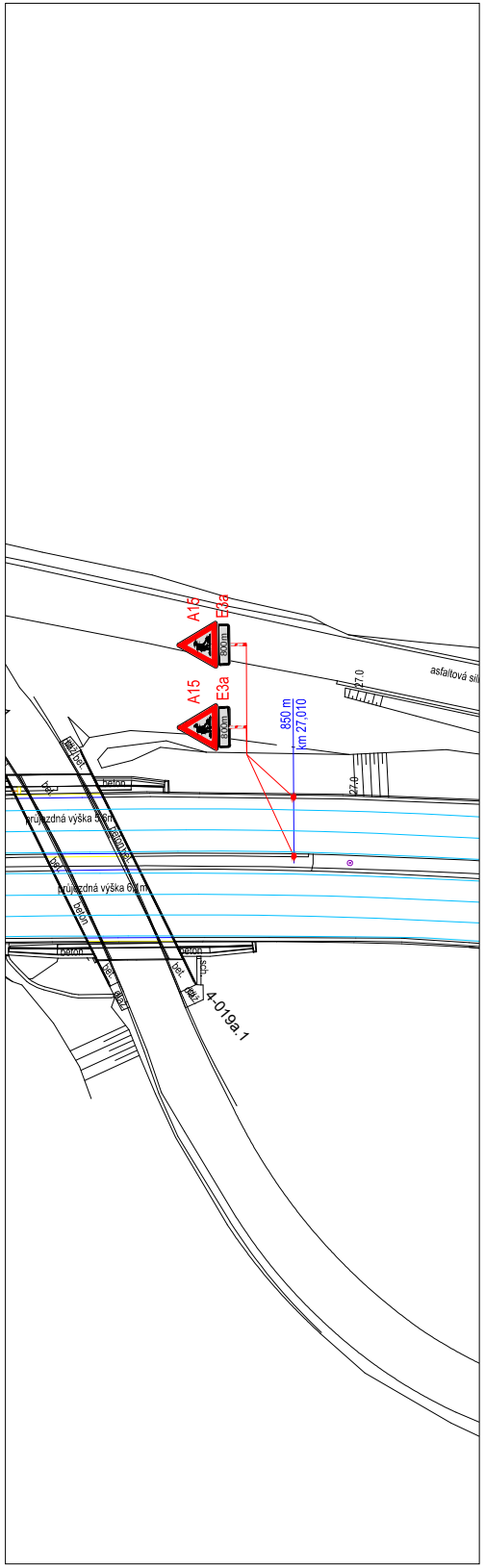
A15
E3a
800m
A15
E3a
800m
850 m
km 27,010
asfaltová sil
27.0
27.0
průjezdná výška 5,6m
průjezdná výška 6,4m
beton
bet.
4-019a.1

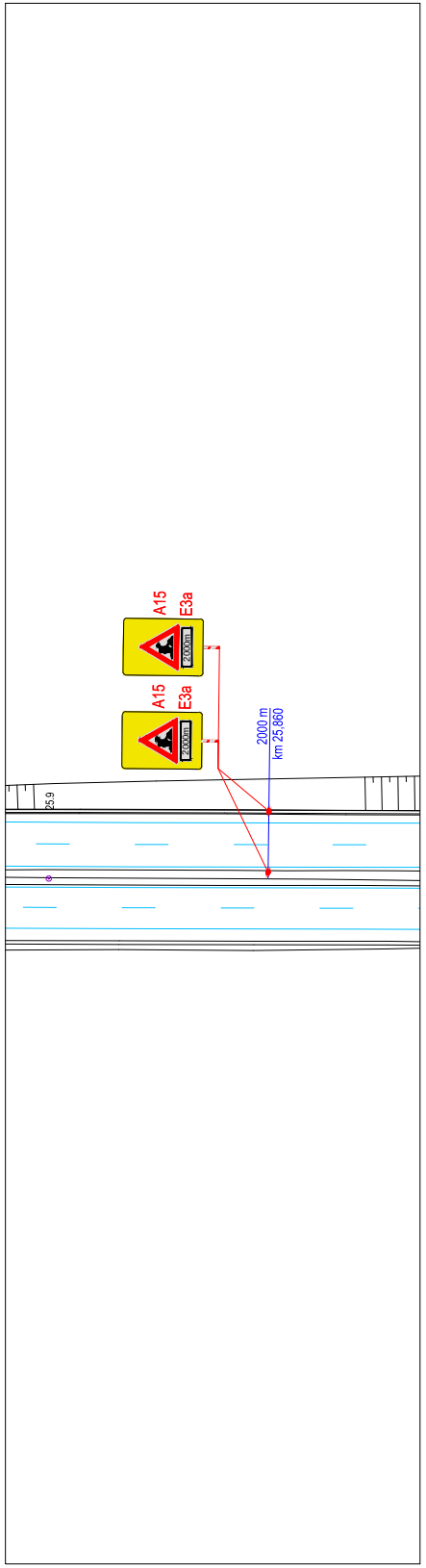
A15
E3a
2000m
A15
E3a
2000m
2000 m
km 25,860
25.9

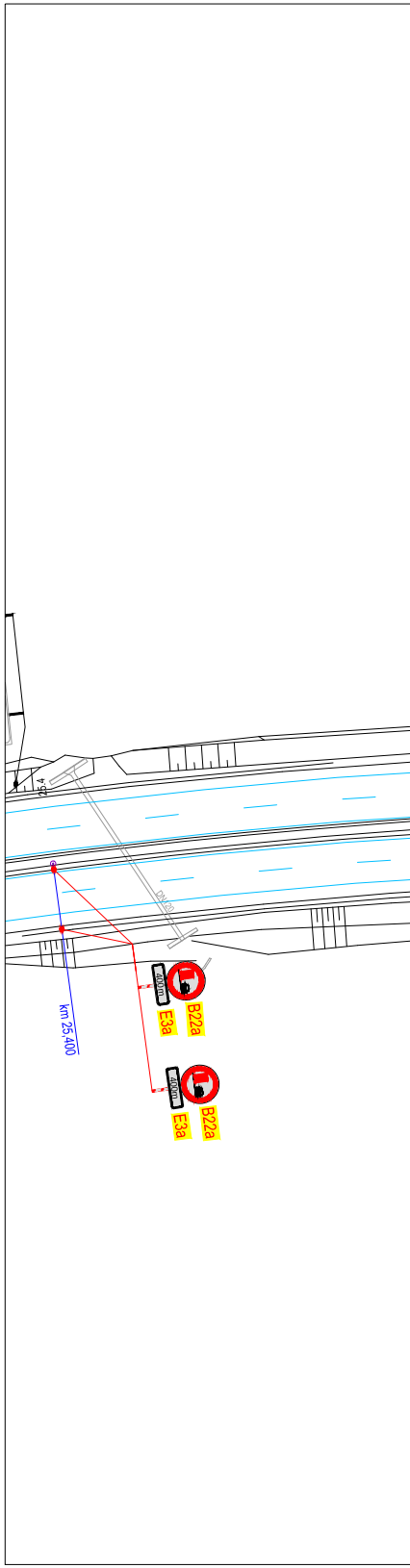
25.4
DN120
km 25,400
400m
B22a
E3a
400m
B22a
E3a

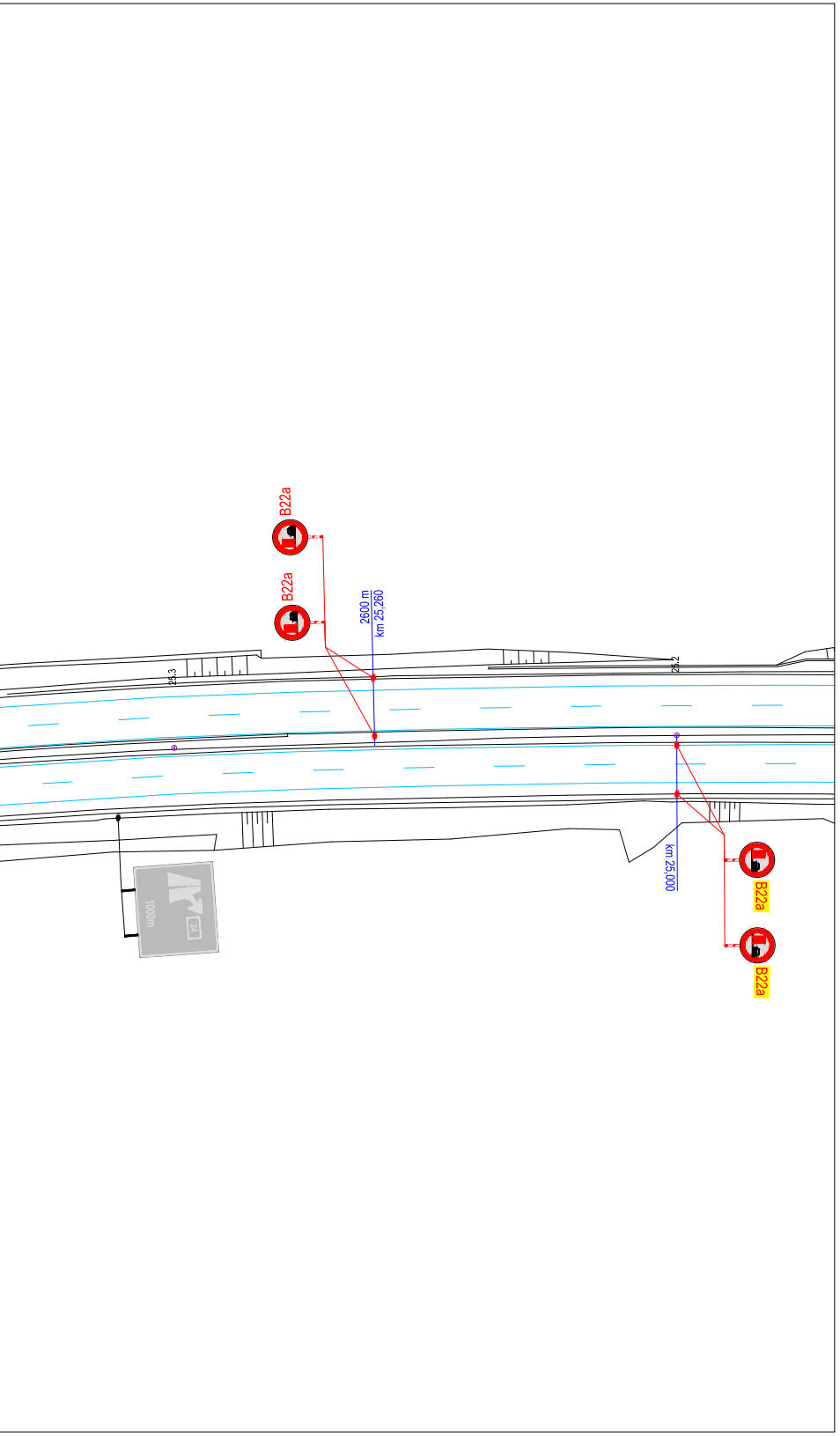
B22a
B22a
2600 m
km 25,260
25.3
25.2
1000m
24
km 25,000
B22a
B22a

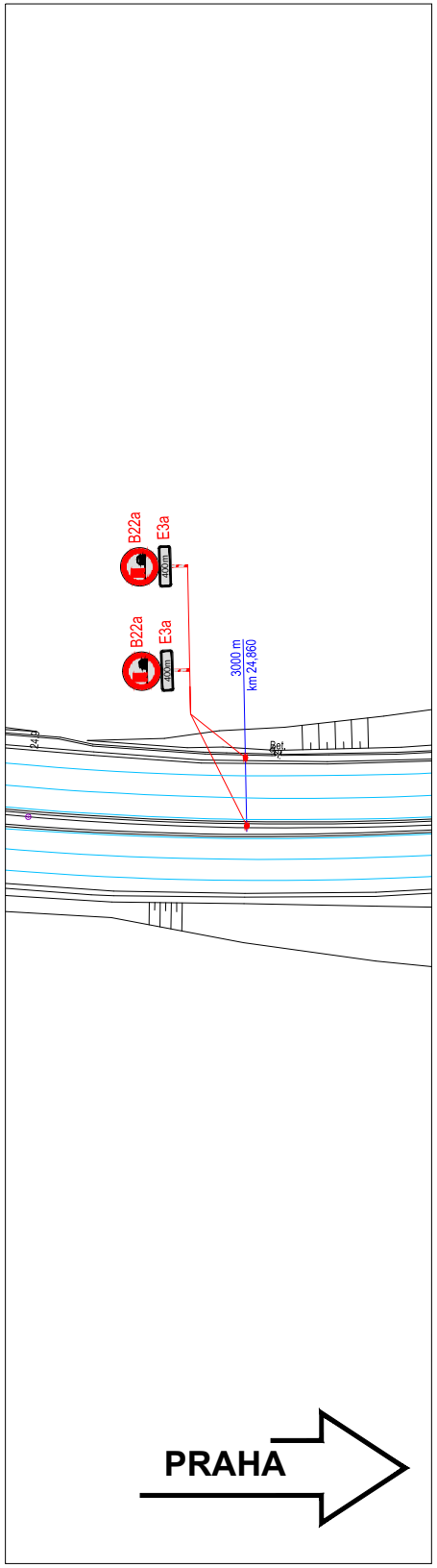
B22a
E3a
400m
B22a
E3a
400m
3000 m
km 24,860
24.9
Bet.
PRAHA

a			
b			
c			
č	text změny – odůvodnění	datum	podpis

Název stavby:

D4 - mosty Stará Huť, ev.č. 4-019b.1 a 4-019b.2
Most přes sil. a trať ČD s vlečkou u obce Stará Huť

Číslo objektu:

SO 180

Objednatel stavby:

ŘEDITELSTVÍ SILNIC A DÁLNIC s. p.
Na Pankráci 546/56, 140 00 Praha 4 - Nusle

Razítko:

Kontroloval:
Datum: Podpis:

Zhotovitel stavby:

CH&T PARDUBICE

Chládek a Tintěra, Pardubice a.s.
K Vápence 2677, 530 02 Pardubice - Zelené Předměstí
www.cht-pce.cz
IČO: ; DIČ: CZ

Razítko:

Kontroloval:
Datum: Podpis:

Zpracovatel RDS DIO:

GEFAB CS, spol. s r.o.
Švédská 5, 620 00 Brno
545 219 433; gefab@gefab.cz; www.gefab.cz
IČO: 416 02 901; DIČ: CZ41602901

Razítko:

Kontroloval:
Datum: Podpis:

Ing. Kateřina Císařová	Richard Peška	Richard Peška
Císařová		
Vypracoval:	Zodpovědný projektant:	Kontroloval:

Číslo zakázky:	051/2025
VP (HIP):	Peška
Stupeň:	RDS
Datum:	2/2025
Formát:	-
Měřítko:	1:1000

Obsah:

Dopravně inženýrská opatření

Příloha:

Situace DIO - etapa 1A

Číslo přílohy:

02.1

Souprava:

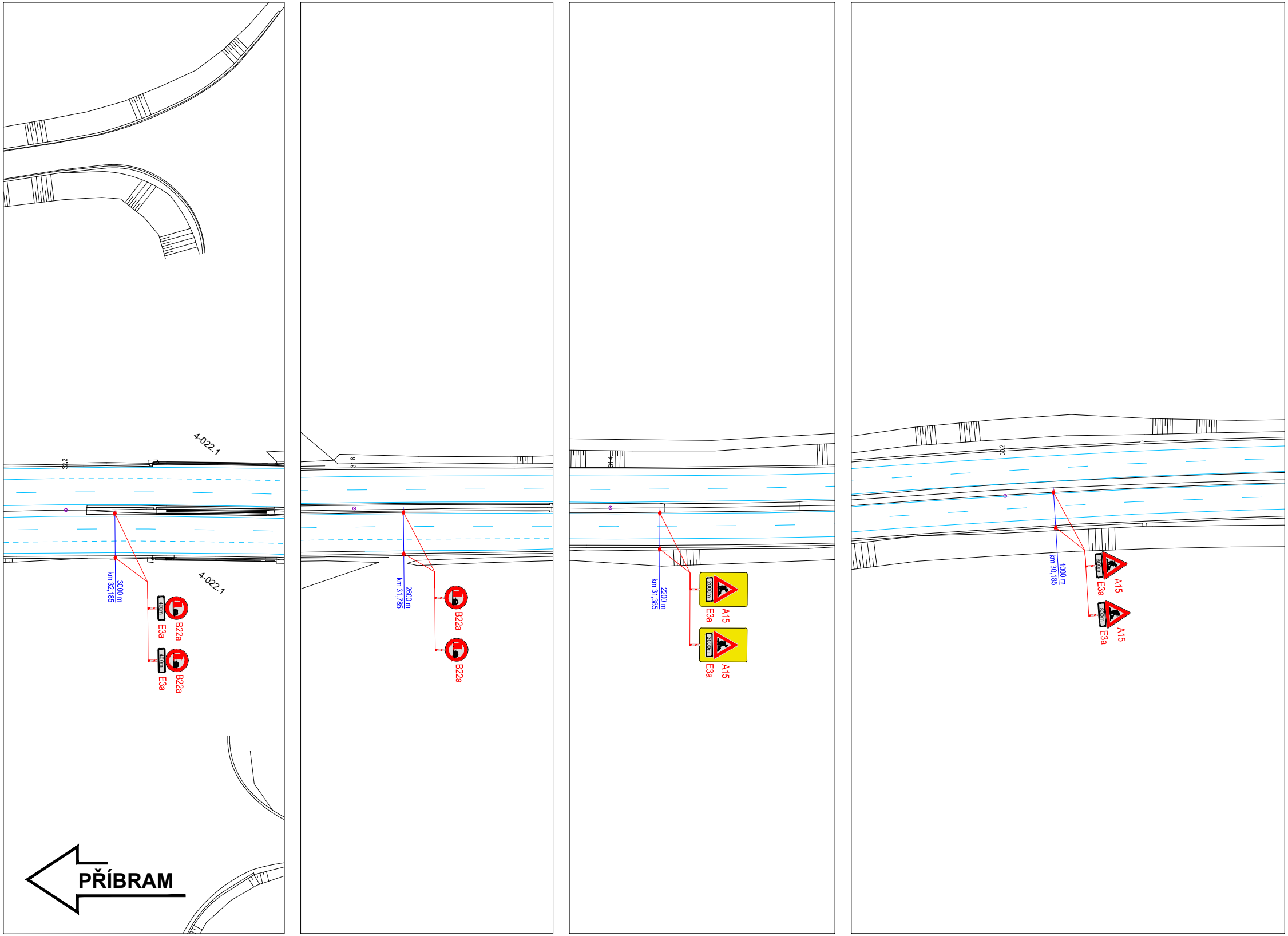
4-022.1
32.2
3000 m
km 32,185
4-022.1
400m
E3a
B22a
400m
E3a
B22a
PŘÍBRAM
31.8
2600 m
km 31,785
B22a
B22a
31.4
2200 m
km 31,385
2000m
E3a
A15
2000m
E3a
A15
30.2
1000 m
km 30,185
800m
E3a
A15
800m
E3a
A15

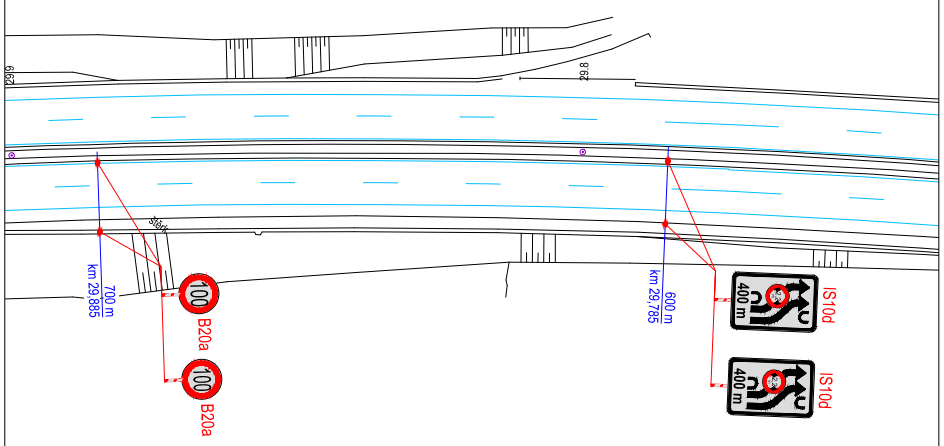
29.9
29.8
km 29,885
700 m
100
B20a
100
B20a
km 29,785
600 m
400 m
IS10d
400 m
IS10d

Umístit do km 29,360
vpravo.

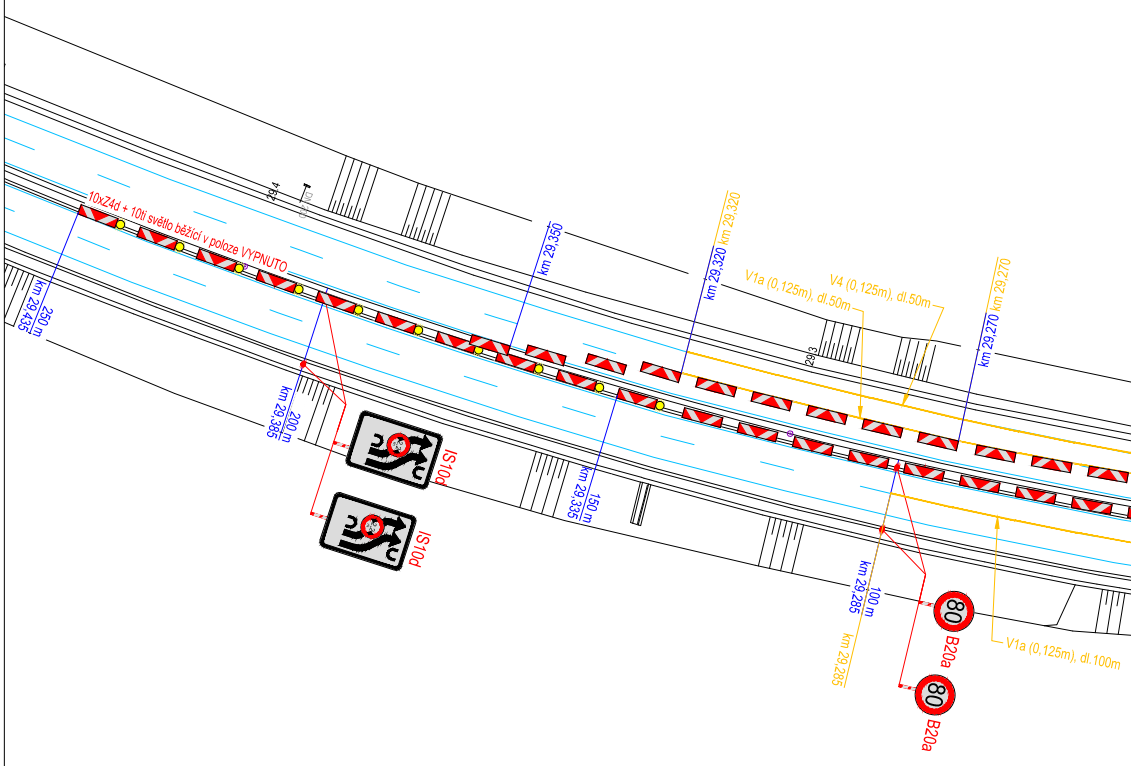
10xZ4d + 10ti světlo běžící v poloze VYPNUTO
29.4
km 29,435
250 m
km 29,385
200 m
IS10d
IS10d
km 29,350
km 29,335
150 m
km 29,320
km 29,320
V1a (0,125m), dl.50m
V4 (0,125m), dl.50m
29.3
km 29,270
km 29,270
km 29,285
100 m
km 29,285
80
B20a
80
B20a
V1a (0,125m), dl.100m

Poznámka: VDZ bude provedeno páskou žluté barvy s texitilní mřížkou

ŘEZ V KM

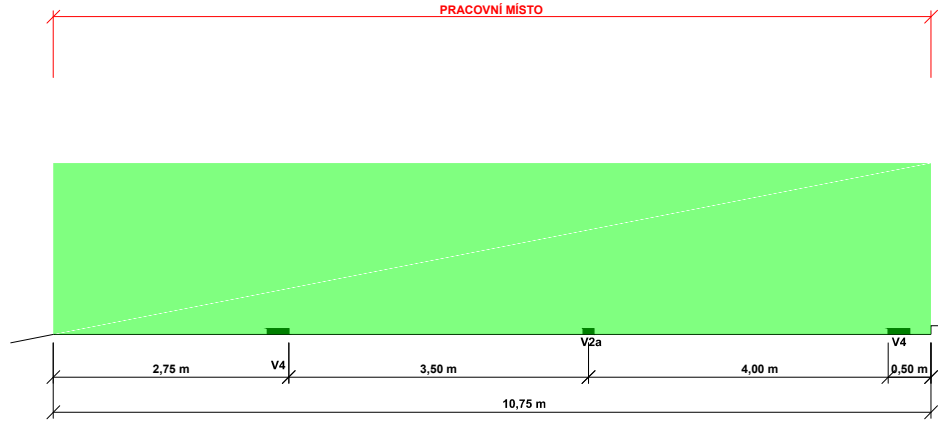
PRACOVNÍ MÍSTO
V4
V2a
V4
2,75 m
3,50 m
4,00 m
0,50 m
10,75 m

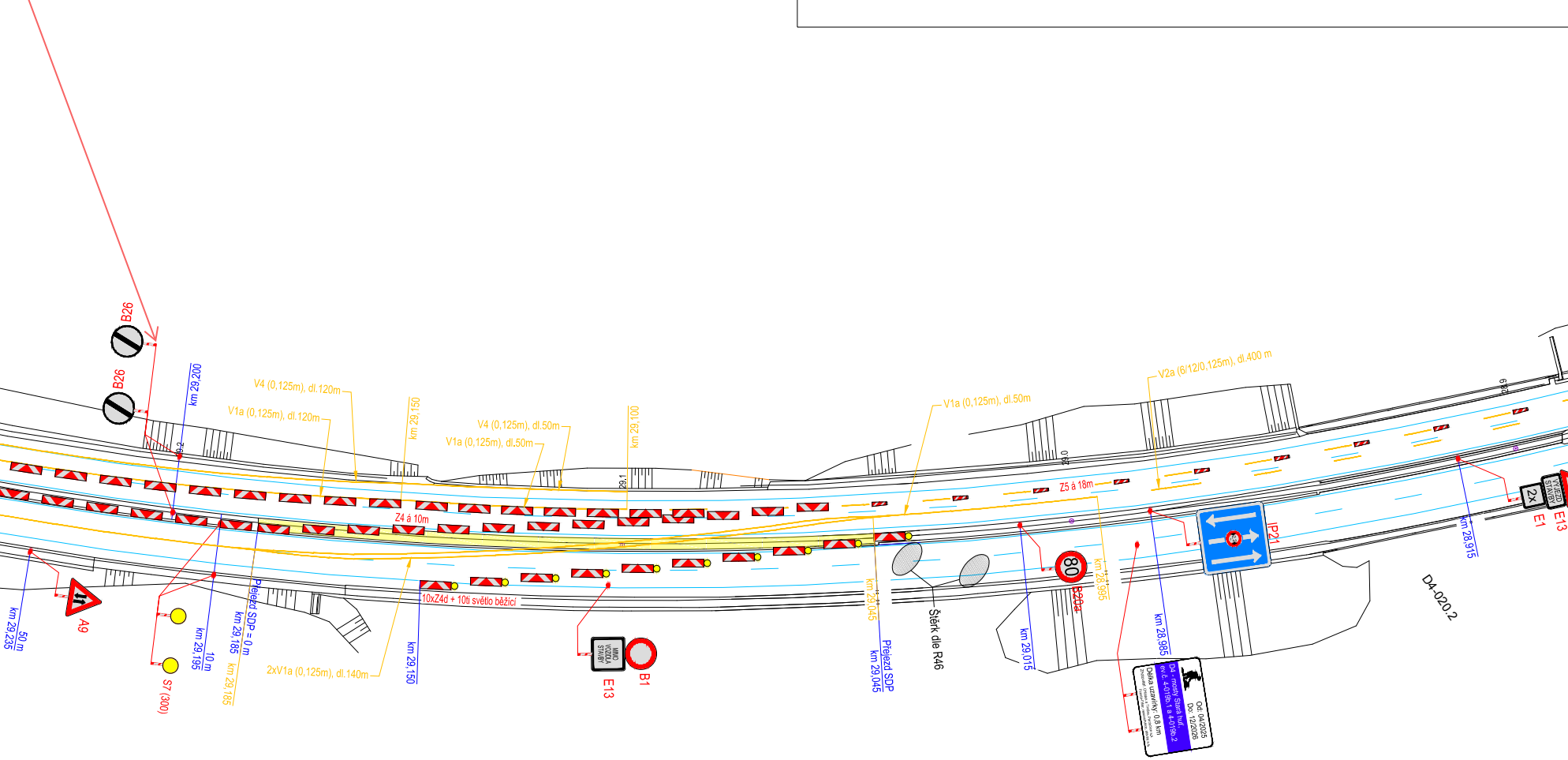
B26
B26
km 29,200
V4 (0,125m), dl.120m
V1a (0,125m), dl.120m
km 29,150
V4 (0,125m), dl.50m
V1a (0,125m), dl.50m
km 29,100
29,1
29,0
V1a (0,125m), dl.50m
V2a (6/12/0,125m), dl.400 m
Z4 á 10m
Z5 á 18m
10xZ4d + 10ti světlo běžící
km 29,235
50 m
A9
S7 (300)
km 29,195
10 m
km 29,185
Přejezd SDP = 0 m
km 29,185
2xV1a (0,125m), dl.140m
km 29,150
MIMO VOZIDLA STAVBY
E13
B1
km 29,045
Přejezd SDP
km 29,045
Štěrk dle R46
km 29,015
80
B20a
km 28,995
IP21
km 28,985
D4 - mosty Stará huť, ev.č. 4-019b.1 a 4-019b.2
Od: 04/2025
Do: 12/2026
Délka uzavírky: 0,8 km
km 28,915
D4-020.2
2x
E1
E13

M 28,600

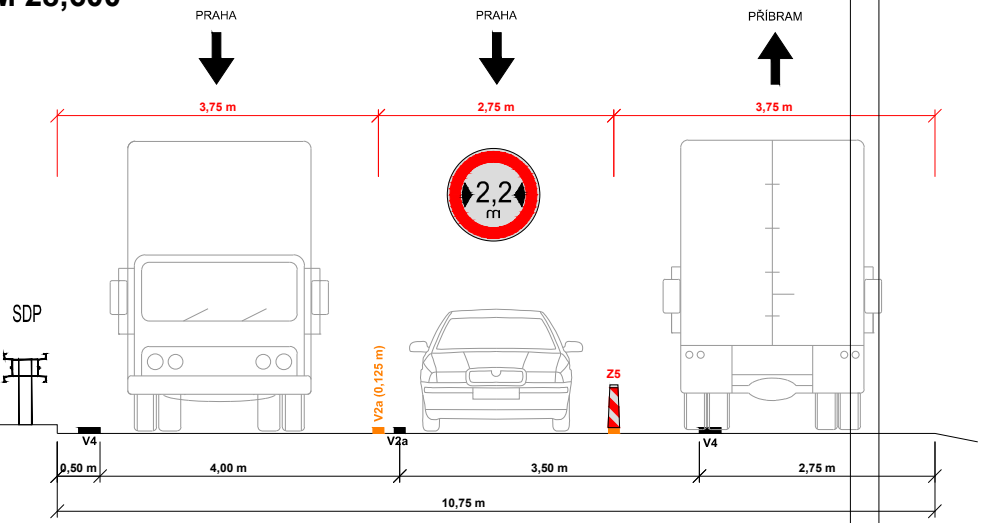
PRAHA
PRAHA
PŘÍBRAM
3,75 m
2,75 m
3,75 m
2,2 m
SDP
V2a (0,125 m)
Z5
V4
V2a
V4
0,50 m
4,00 m
3,50 m
2,75 m
10,75 m

LEGENDA

- TRVALÉ SVISLÉ DOPRAVNÍ ZNAČENÍ
- TRVALÉ VODOROVNÉ DOPRAVNÍ ZNAČENÍ
- DOČASNĚ ZNEPLATNĚNÉ TRVALÉ DOPRAVNÍ ZNAČENÍ
- P6 NAVRŽENÉ PŘECHODNÉ SDZ
- P6 NAVRŽENÉ PŘECHODNÉ SDZ V RÁMCI STAVBY D4 - OPRAVA MOSTU 4-018c..1 A 4-018c..2
- 🟩 ROZSAH STAVEBNÍCH PRACÍ
- NAVRŽENÉ PŘECHODNÉ VDZ

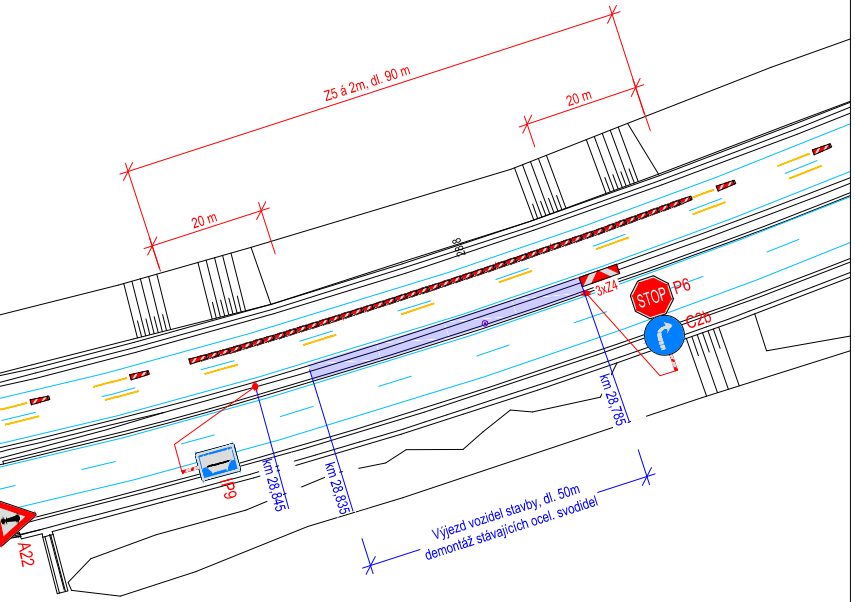
Z5 á 2m, dl. 90 m
20 m
20 m
28,8
STOP
P6
3xZ4
C2b
km 28,785
km 28,835
km 28,845
IP9
A22
Výjezd vozidel stavby, dl. 50m
demontáž stávajících ocel. svodidel

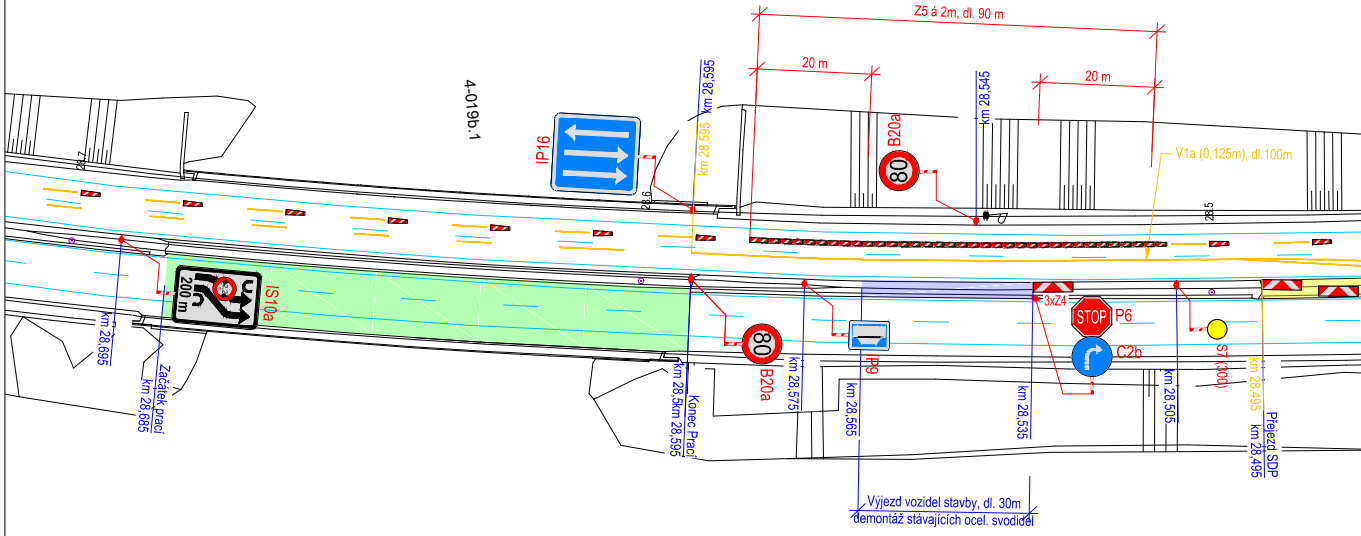
4-019b.1
Z5 á 2m, dl. 90 m
20 m
20 m
IP16
km 28,595
km 28,595
km 28,545
B20a
80
V1a (0,125m), dl.100m
28,7
28,6
28,5
km 28,695
Začátek prací
km 28,685
IS10a
200 m
km 28,5
km 28,595
Konec Prací
80
B20a
km 28,575
IP9
km 28,565
km 28,535
3xZ4
STOP
P6
C2b
km 28,505
S7 (300)
km 28,495
km 28,495
Přejezd SDP
Výjezd vozidel stavby, dl. 30m
demontáž stávajících ocel. svodidel

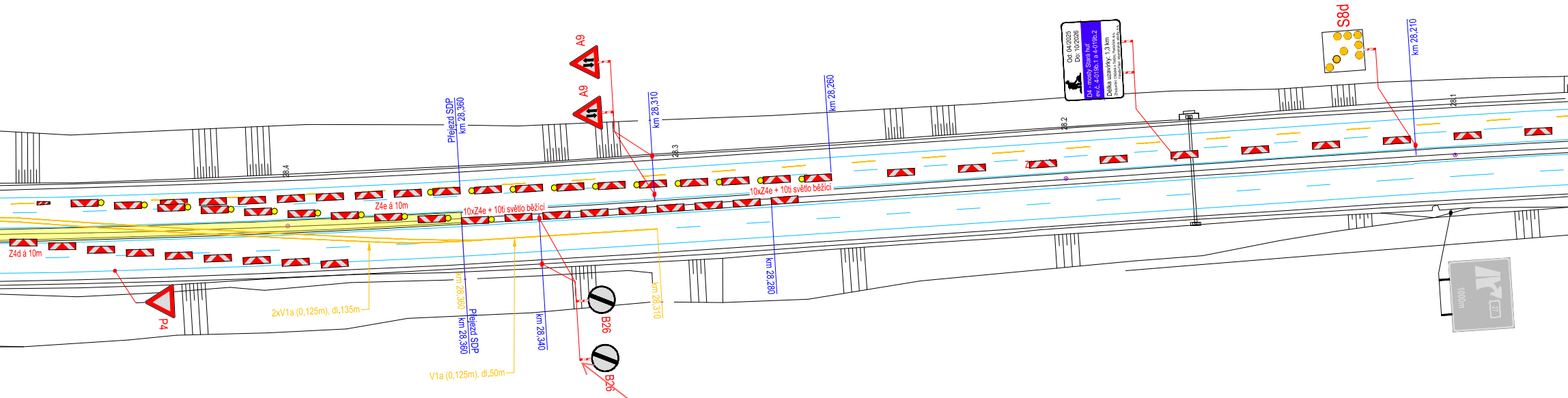
A9
A9
S8d
km 28,360
Přejezd SDP
km 28,310
km 28,260
km 28,210
28.4
28.3
28.2
28.1
Od: 04/2025
Do: 10/2026
D4 - mosty Stará huť
ev.č. 4-019b.1 a 4-019b.2
Délka uzavírky: 1,3 km
Z4e á 10m
10xZ4e + 10ti světlo běžící
10xZ4e + 10ti světlo běžící
Z4d á 10m
km 28,280
P4
2xV1a (0,125m), dl.135m
km 28,360
Přejezd SDP
km 28,360
km 28,340
km 28,310
B26
B26
V1a (0,125m), dl.50m
1000m

Umístit do km 28,290
vlevo.

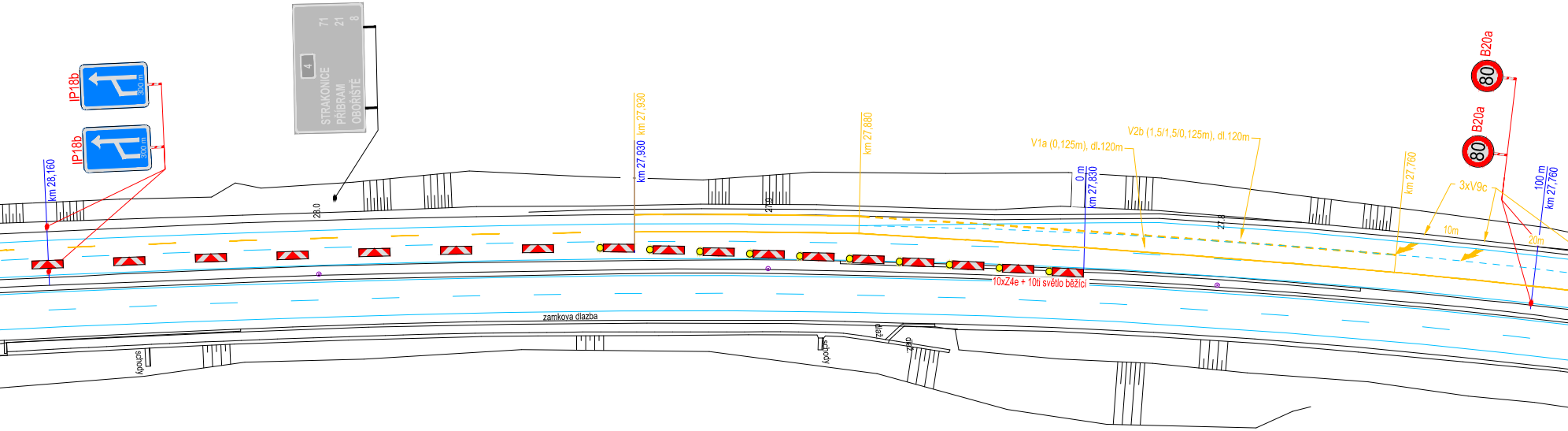
IP18b
300 m
IP18b
300 m
km 28,160
4
STRAKONICE 71
PŘÍBRAM 21
OBOŘIŠTĚ 8
28.0
km 27,930
km 27,930
27.9
km 27,880
V1a (0,125m), dl.120m
V2b (1,5/1,5/0,125m), dl.120m
0 m
km 27,830
27.8
10xZ4e + 10ti světlo běžící
km 27,760
3xV9c
10m
20m
B20a
80
B20a
80
100 m
km 27,760
zamkova dlazba
schody
schody
dlaž
dlaž

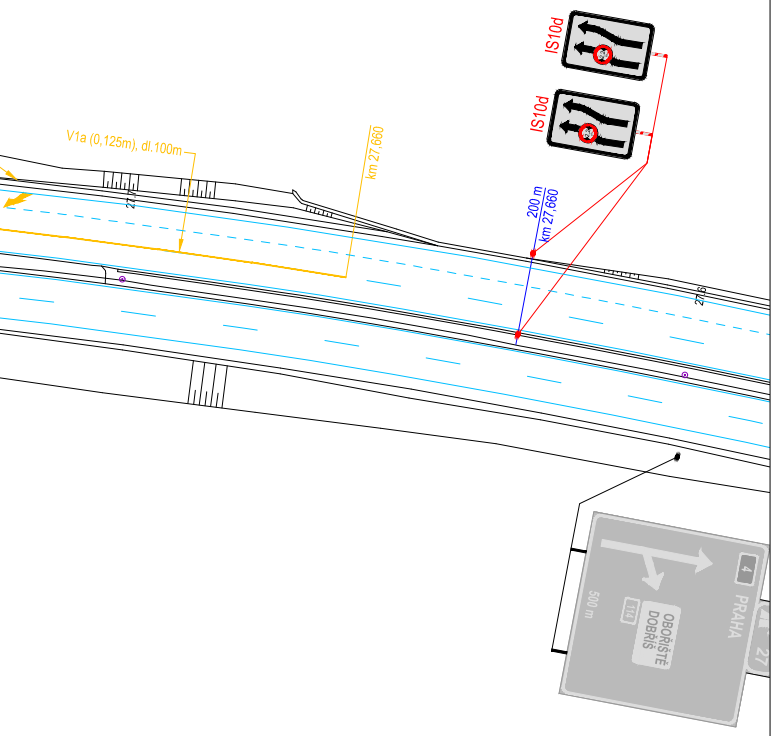
IS10d
IS10d
V1a (0,125m), dl.100m
km 27,660
200 m
km 27,660
27,7
27,6
4
PRAHA
114
OBOŘIŠTĚ
DOBŘÍŠ
500 m
27

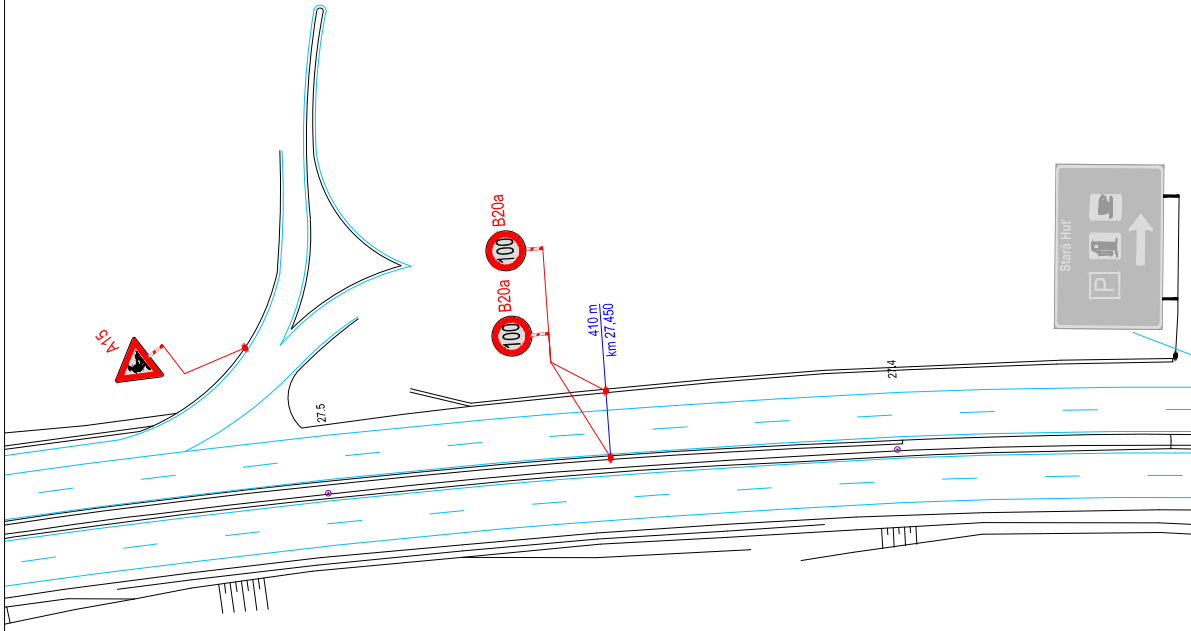
A15
B20a
100
B20a
100
410 m
km 27,450
27,5
27,4
Stará Huť
P

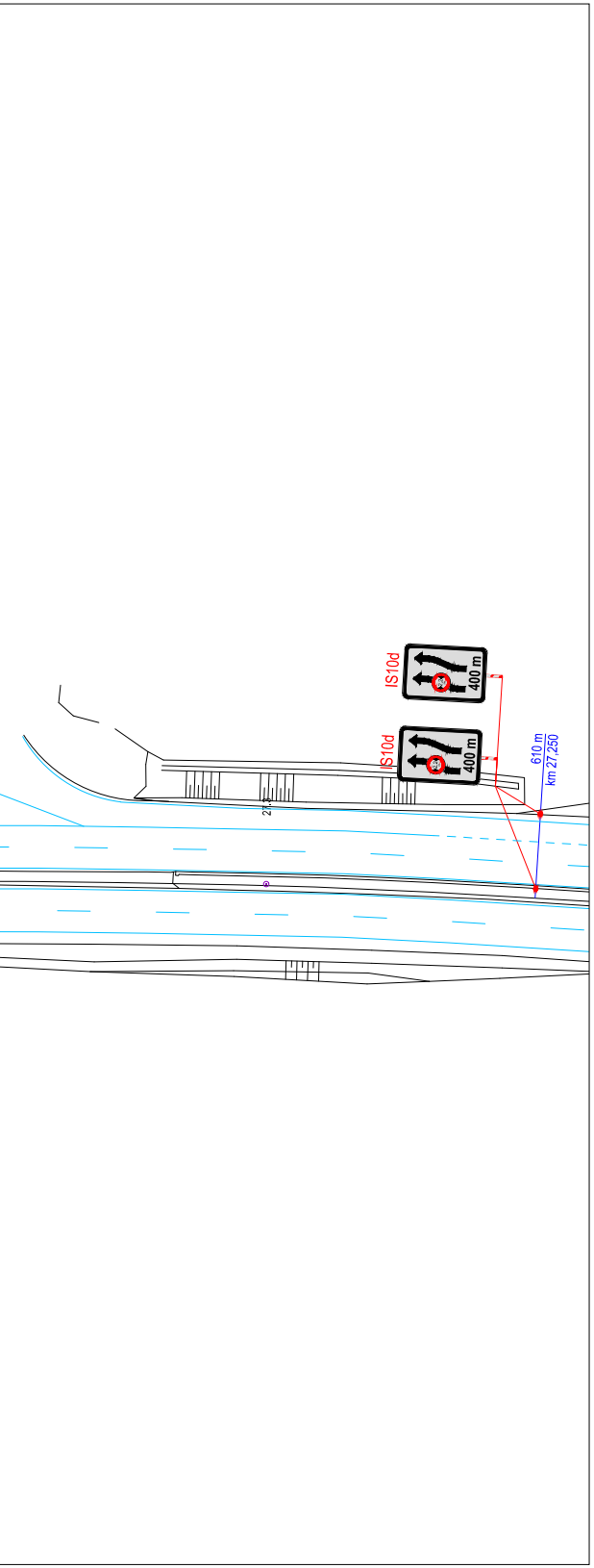
IS10d
400 m
IS10d
400 m
610 m
km 27,250

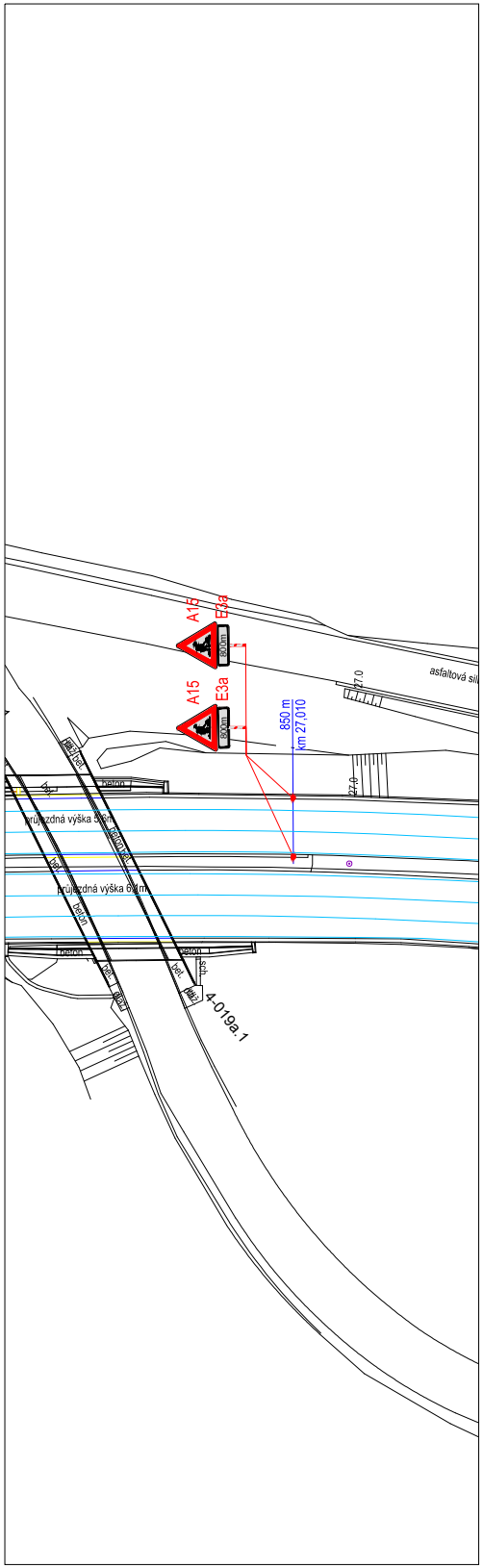
A15
E3a
800m
A15
E3a
800m
850 m
km 27,010
27.0
27.0
asfaltová sil
beton
bet.
průjezdná výška 5,6m
beton
bet.
průjezdná výška 6,4m
beton
beton
bet.
bet.
sch.
4-019a.1

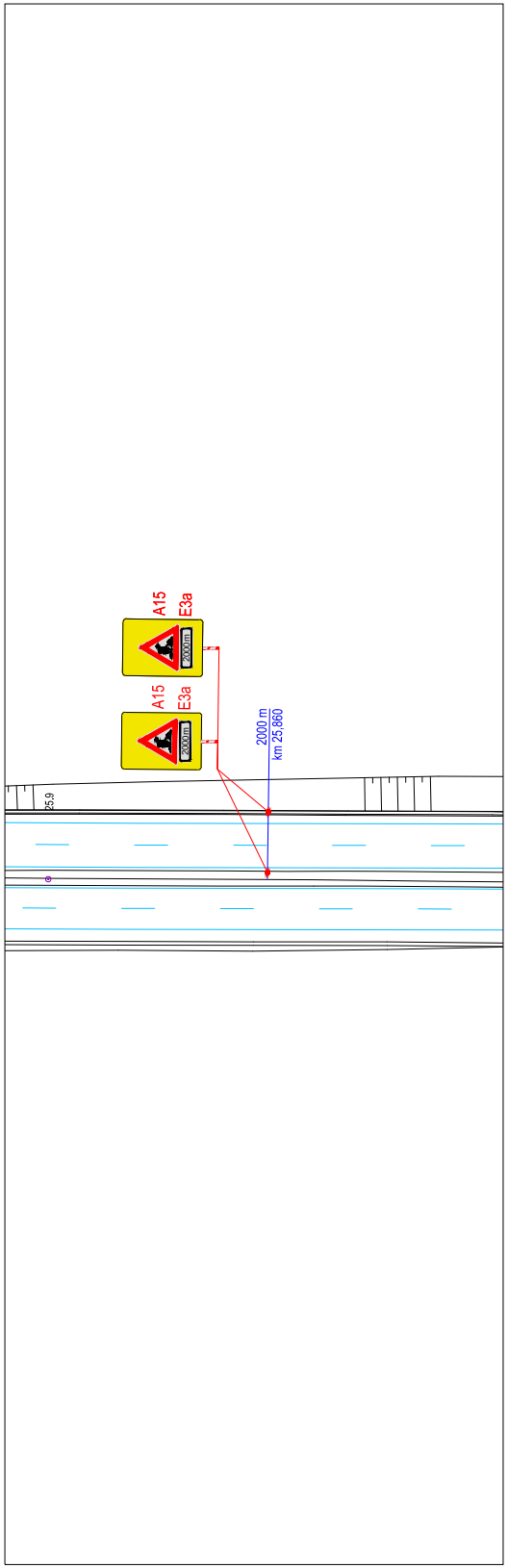
A15
E3a
2000m
A15
E3a
2000m
2000 m
km 25,860
25,9

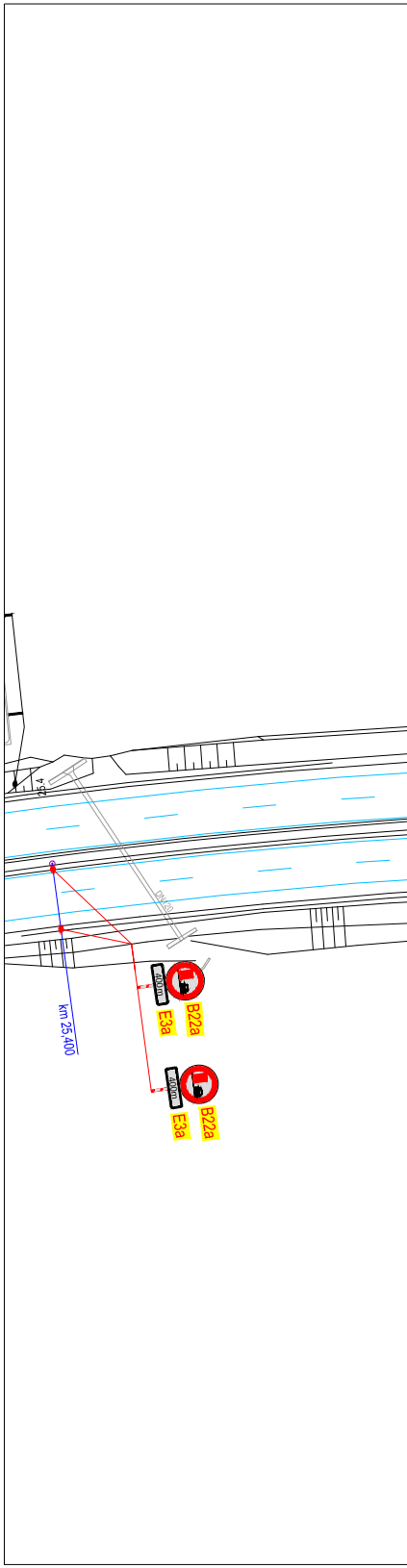
25.4
DN20
400m
E3a
B22a
400m
E3a
B22a
km 25,400

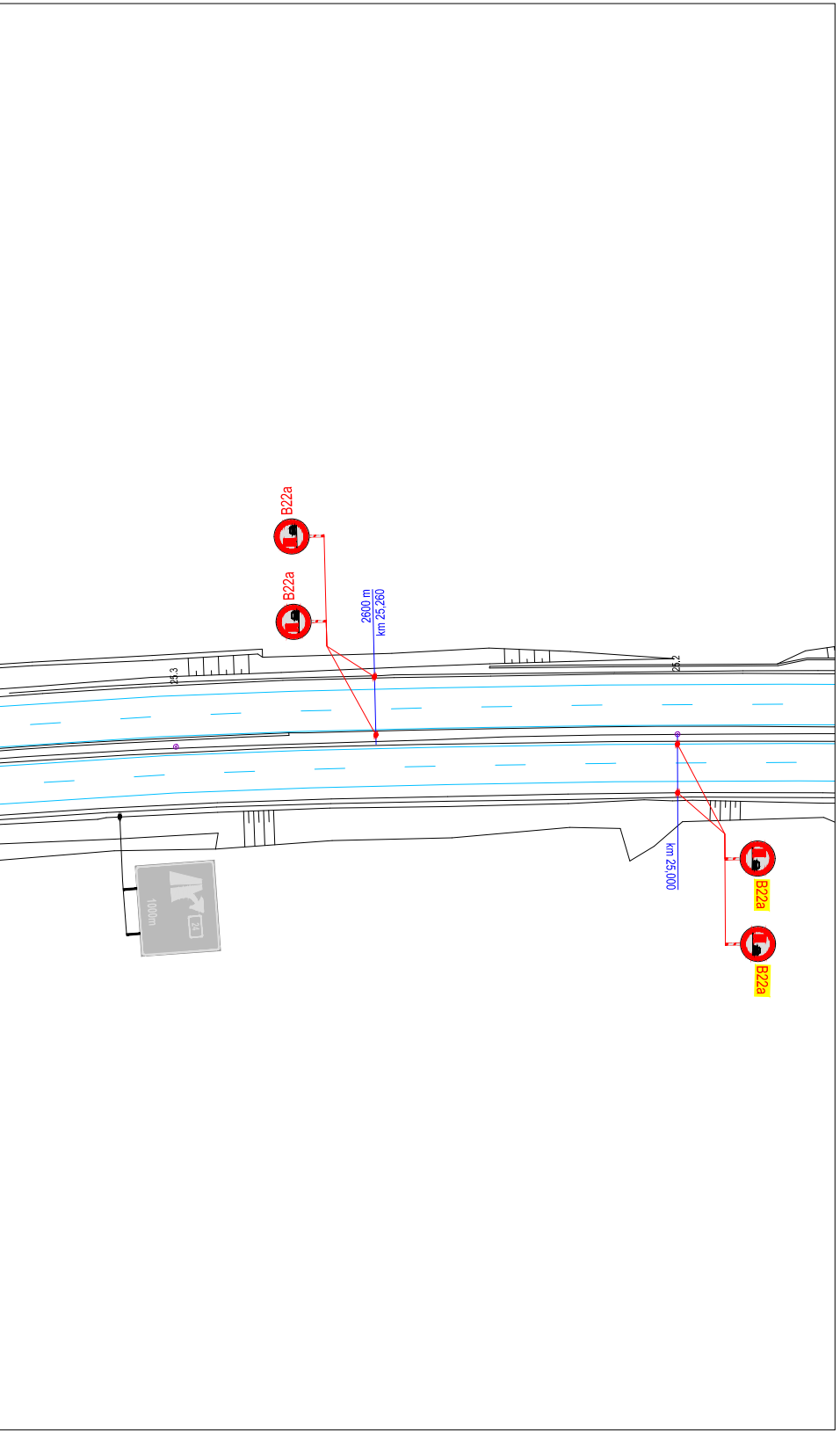
B22a
B22a
2600 m
km 25,260
25.3
25.2
km 25,000
B22a
B22a
1000m

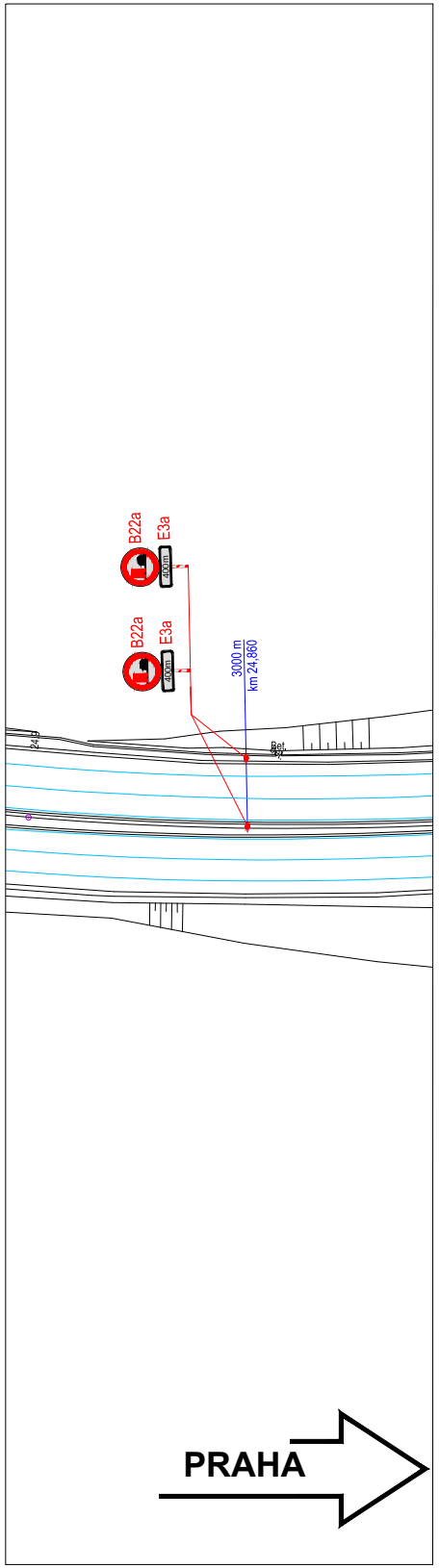
B22a
E3a
400m
B22a
E3a
400m
3000 m
km 24,860
PRAHA

a			
b			
c			
č	text změny – odůvodnění	datum	podpis

Název stavby:

D4 - mosty Stará Huť, ev.č. 4-019b.1 a 4-019b.2
Most přes sil. a trať ČD s vlečkou u obce Stará Huť

Číslo objektu: SO 180

Objednatel stavby:

ŘEDITELSTVÍ SILNIC A DÁLNIC s. p.
Na Pankráci 546/56, 140 00 Praha 4 - Nusle

Razítko:
Kontroloval:
Datum: Podpis:

Zhotovitel stavby:

CH&T PARDUBICE

Chládek a Tintěra, Pardubice a.s.
K Vápence 2677, 530 02 Pardubice - Zelené Předměstí
www.cht-pce.cz
IČO: ; DIČ: CZ

Razítko:
Kontroloval:
Datum: Podpis:

Zpracovatel RDS DIO:

GEFAB

GEFAB CS, spol. s r.o.
Švédská 5, 620 00 Brno
545 219 433; gefab@gefab.cz; www.gefab.cz
IČO: 416 02 901; DIČ: CZ41602901

Razítko:
Kontroloval:
Datum: Podpis:

Ing. Kateřina Císařová	Richard Peška	Richard Peška
Císařová		
Vypracoval:	Zodpovědný projektant:	Kontroloval:

Obsah:

Dopravně inženýrská opatření

Příloha:

Situace DIO - etapa 1B

Číslo zakázky:	051/2025
VP (HIP):	Peška
Stupeň:	RDS
Datum:	2/2025
Formát:	-
Měřítko:	1:1000
Číslo přílohy:	02.2
Souprava:	