SITUACE PŘECHODNÉHO DOPRAVNÍHO ZNAČENÍ

D1 Mikrokoberec - pokládka dvouvrstvého mikrokoberce v km 245,600 - 257,450 L/P -

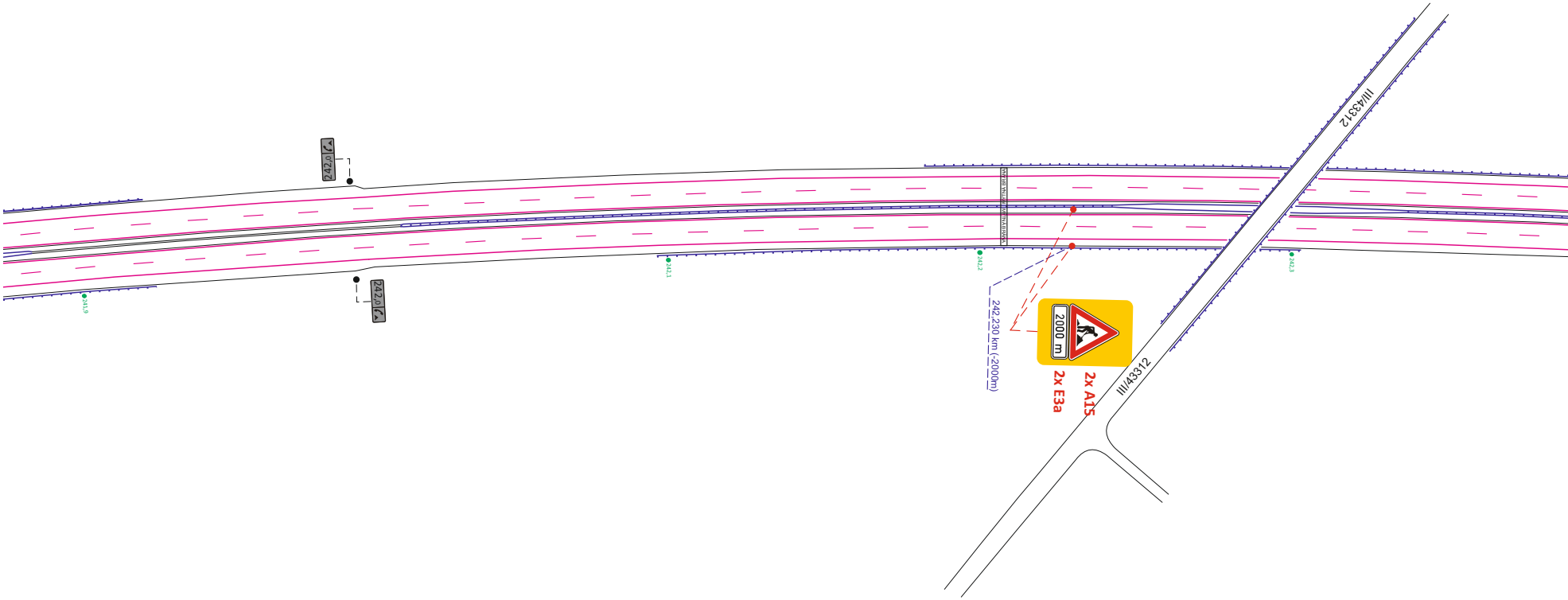

242,0
242,0
241,9
242,1
242,2
242,3
III/43312
III/43312
242,230 km (-2000m)
2000 m
2x E3a
2x A15

DOKA®

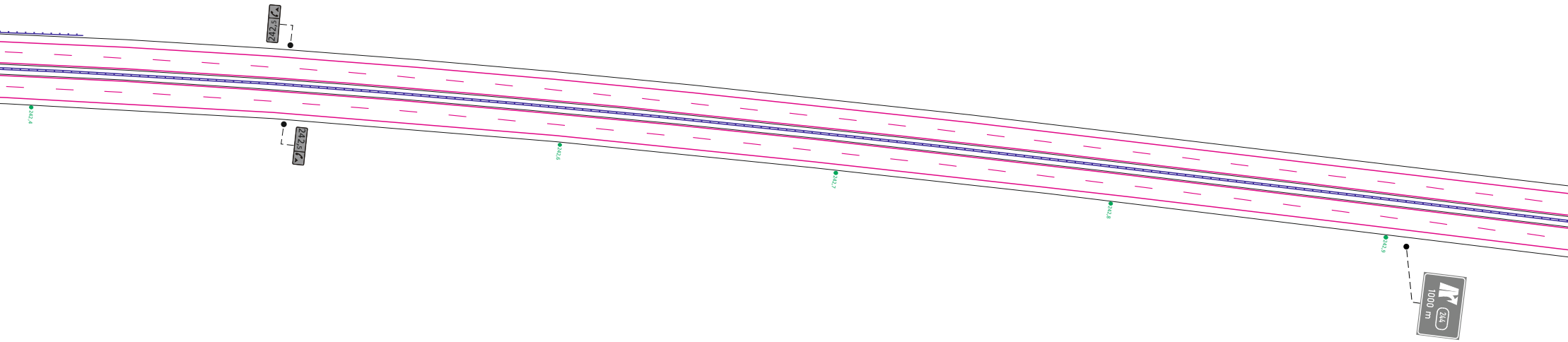
242,5
242,4
242,5
242,6
242,7
242,8
242,9
1000 m
244

LEGENDA:

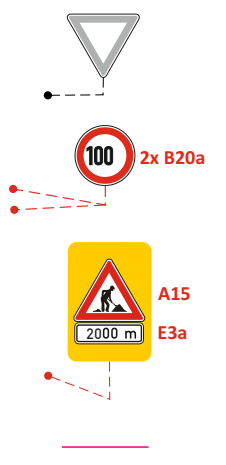
100
2x B20a
2000 m
A15
E3a

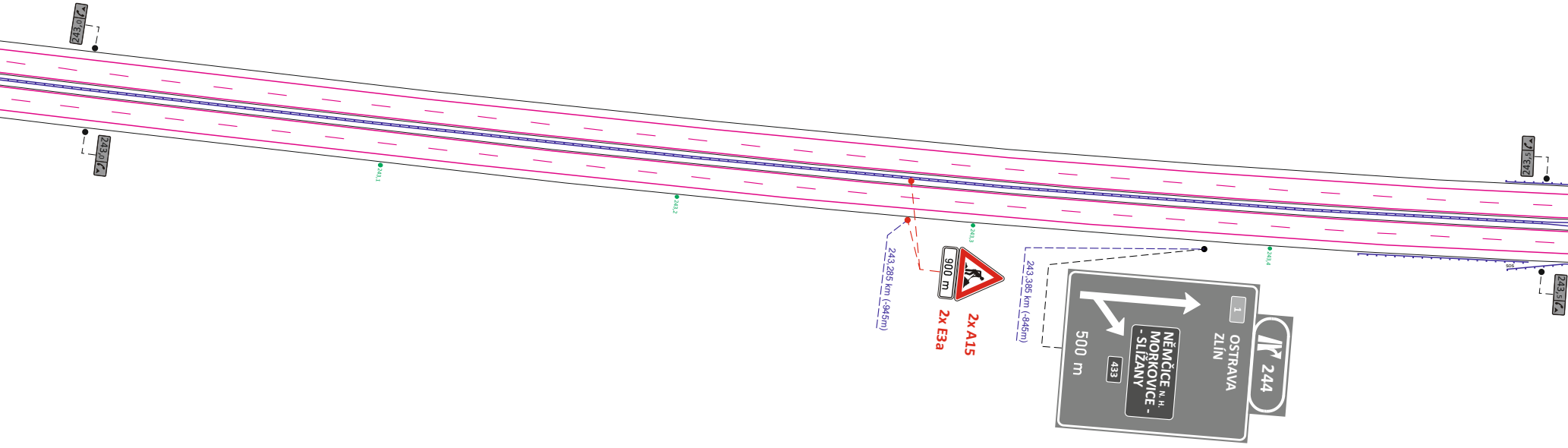
243,0
243,0
243,1
243,2
243,3
243,4
243,5
243,5
243,285 km (-945m)
900 m
2x E3a
2x A15
243,385 km (-845m)
500 m
433
NĚMČICE N. H.
MORKOVICE -
- SLÍŽANY
OSTRAVA
ZLÍN
1
244

- TRVALÉ SVISLÉ DOPRAVNÍ ZNAČENÍ

- PŘECHODNÉ SVISLÉ DOPRAVNÍ ZNAČENÍ

  VELIKOST PDZ ZVĚTŠENA, RETROREFLEXE TŘ. R'2

- PŘECHODNÉ SVISLÉ DOPRAVNÍ ZNAČENÍ

  ŽLUTOZELENÝ FLUORESCENČNÍ PODKLAD, RETROREFLEXE TŘ. R'3 DLE R-PLÁNU 24

- TRVALÉ VODOROVNÉ DOPRAVNÍ ZNAČENÍ

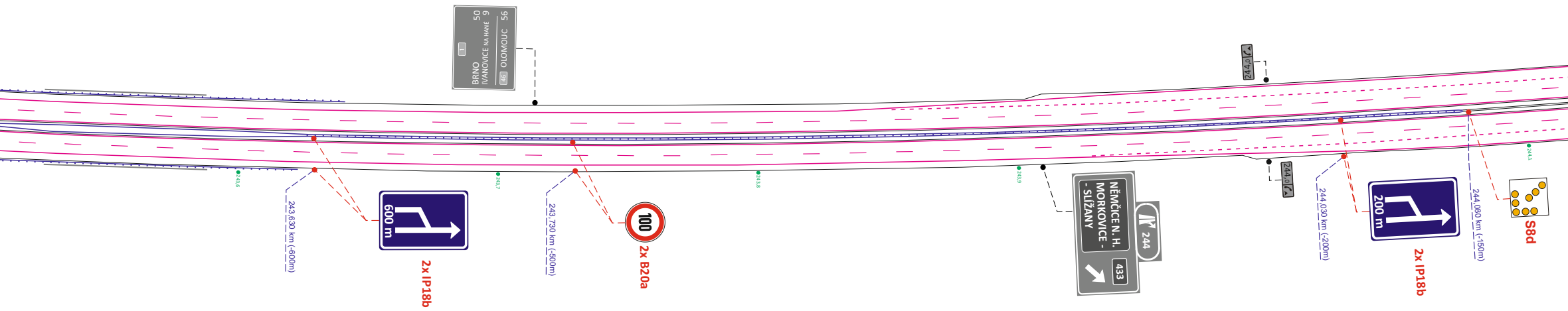
BRNO 50
IVANOVICE NA HANÉ 9
1
46 OLOMOUC 56
243,6
243,630 km (-600m)
600 m
2x IP18b
243,7
243,730 km (-500m)
100
2x B20a
243,8
243,9
NĚMČICE N. H.
MORKOVICE -
- SLÍŽANY
244
433
244,0
244,0
244,030 km (-200m)
200 m
2x IP18b
244,080 km (-150m)
S8d
244,1

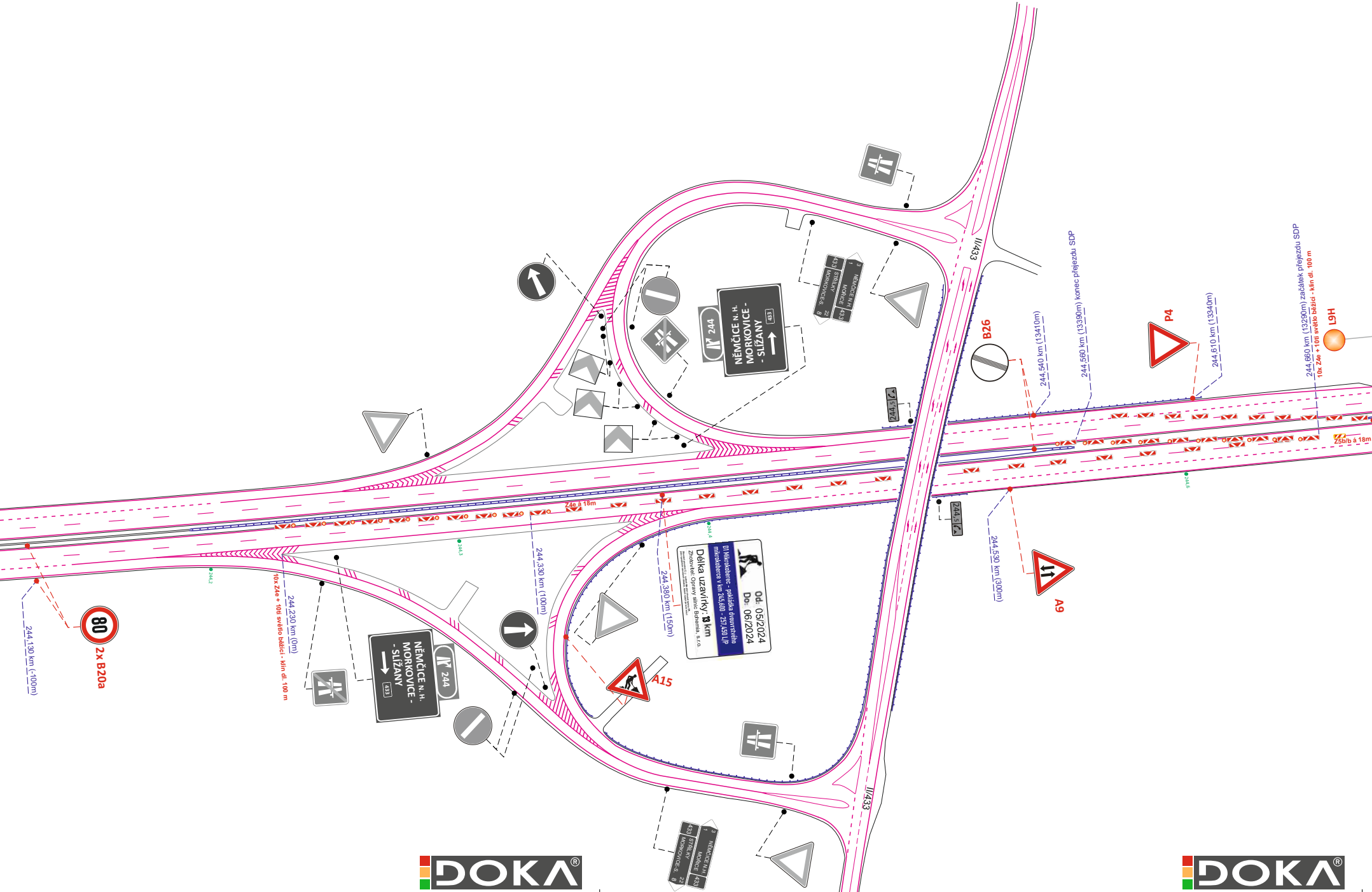
II/433
B26
244,540 km (13410m)
244,560 km (13390m) konec přejezdu SDP
P4
244,610 km (13340m)
244,660 km (13290m) začátek přejezdu SDP
10x Z4e + 10ti světlo běžící - klín dl. 100 m
L9H
Z5b/b á 18m
244,6
244,5
244,530 km (300m)
A9
NĚMČICE N. H.
MORKOVICE - SLÍŽANY
433
244
3
1
NĚMČICE N.H.
MOŘICE
433
433
STŘÍLKY
MORKOVICE-S.
22
8
Z4e á 18m
244,4
244,3
244,2
Od: 05/2024
Do: 06/2024
D1 Mikrokoberec - pokládka dvouvrstvého mikrokoberce v km 245,600 - 257,450 L/P
Délka uzavírky: 13 km
Zhotovitel: Opravy silnic Bohemia, s.r.o.
244,380 km (150m)
244,330 km (100m)
A15
244,230 km (0m)
10x Z4e + 10ti světlo běžící - klín dl. 100 m
244,130 km (-100m)
80
2x B20a

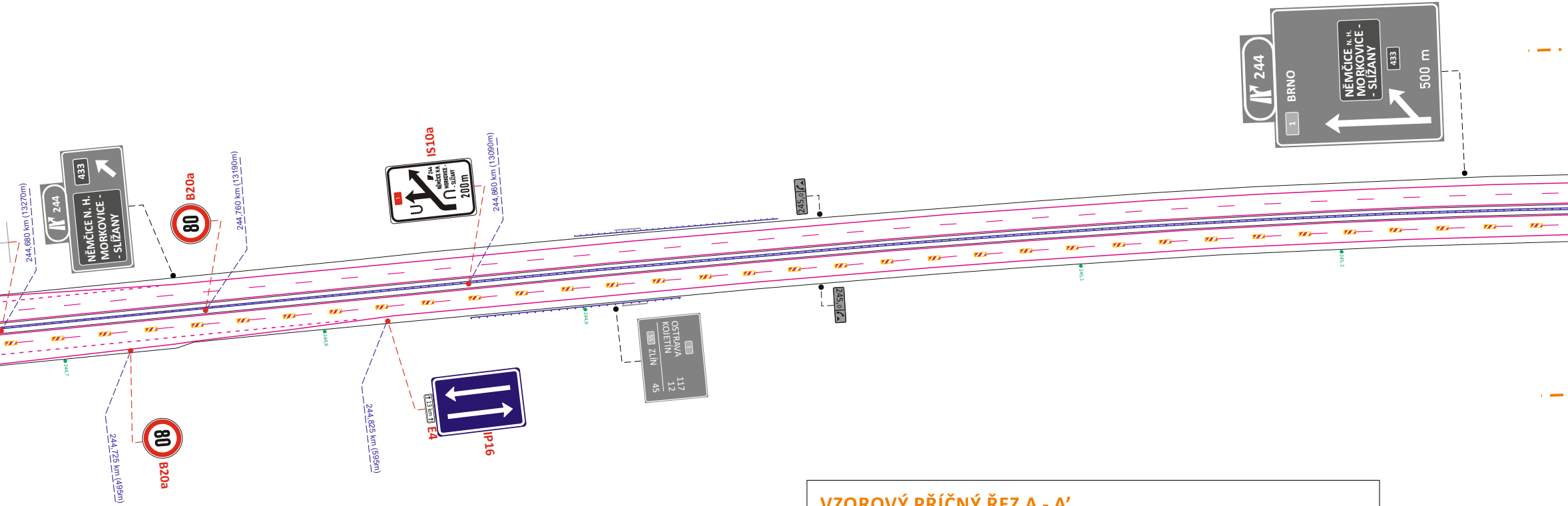
244,680 km (13270m)
244
NĚMČICE N. H.
MORKOVICE -
- SLÍŽANY
433
B20a
80
244,760 km (13190m)
IS10a
244
NĚMČICE N. H.
MORKOVICE -
- SLÍŽANY
200 m
1
244,860 km (13090m)
245,0
245,0
244
BRNO
1
NĚMČICE N. H.
MORKOVICE -
- SLÍŽANY
433
500 m
244,7
244,8
244,9
245,1
245,2
80
B20a
244,725 km (495m)
244,825 km (595m)
13 km
E4
IP16
1
OSTRAVA
KOJETÍN
117
12
55
ZLÍN
45

VZOROVÝ PŘÍČNÝ ŘEZ A - A’

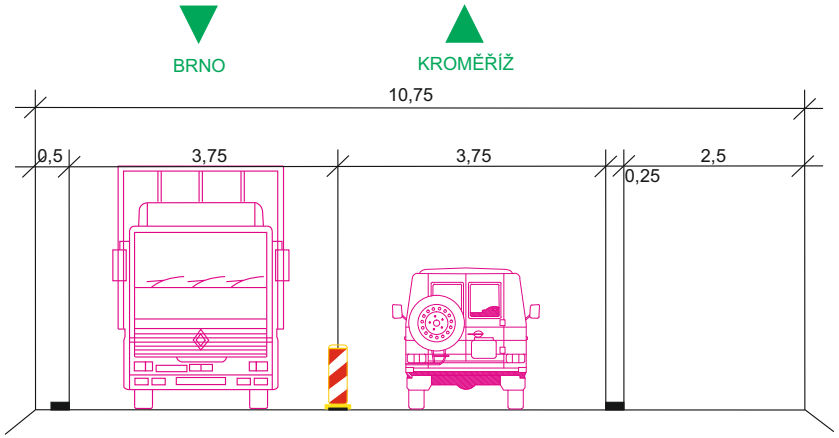
BRNO
KROMĚŘÍŽ
10,75
0,5
3,75
3,75
2,5
0,25

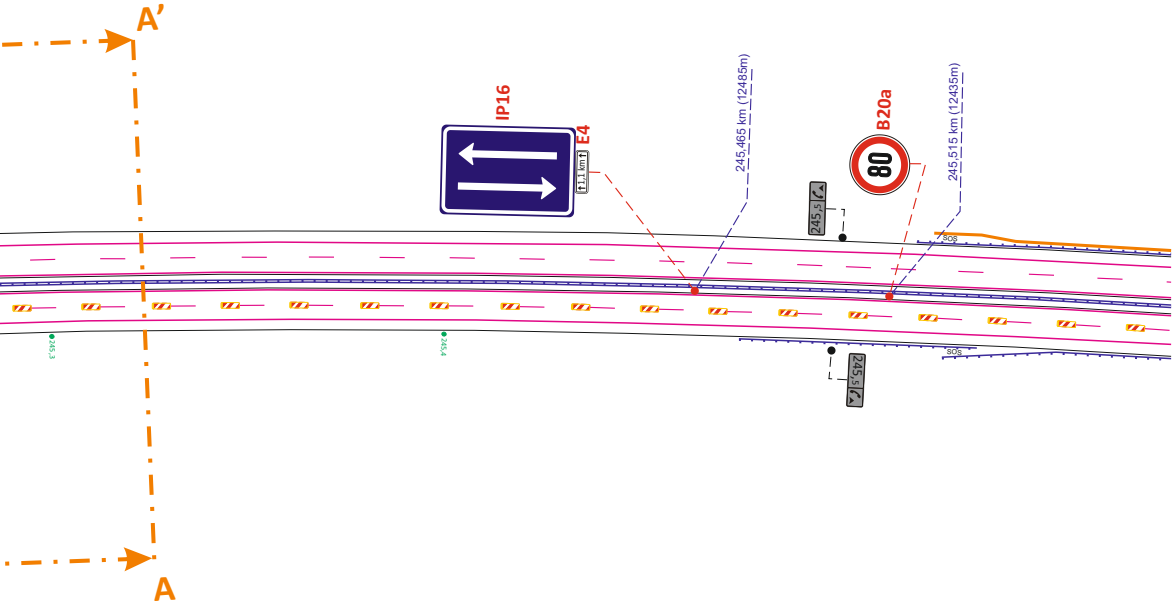
A’
IP16
E4
1,1 km
245,465 km (12485m)
B20a
80
245,515 km (12435m)
245,5
SOS
245,3
245,4
245,5
SOS
A

Ministerstvo dopravy
Odbor pozemních komunikací,
příloha k č. j. MD-13150/2024-940/4.

10 LET
PRO VÁS NA ZNAČKÁCH

- Svislé dopravní značení
- Vodorovné dopravní značení
- Provizorní dopravní značení
- Projektování dopravního značení

ZODPOVĚDNÝ PROJEKTANT	Bc. Jakub LACH	
VYPRACOVAL	Jiří PEŠTA	
KRESLIL	Jiří PEŠTA	
KONTROLOVAL	Bc. Matěj ČERVEŇÁK	
KRAJ: OLOMOUCKÝ/ZLÍNSKÝ	OKRES: PROSTĚJOV/KROMĚŘÍŽ	

DOKA, s.r.o.
Na návsi 11/5, Holásky, 620 00 Brno
IČ: 63471752, DIČ: CZ63471752
e-mail: info@dokadz.cz
www.dokadz.cz mob.: 603 881 905

STAVBA:

D1 Mikrokoberec - pokládka dvouvrstvého mikrokoberce v km 245,600 - 257,450 L/P -

DATUM	7/2023
FORMÁT	13x A4
MĚŘÍTKO	-----------
ÚČEL	RDS
ARCHIVNÍ ČÍS.	2023177
ČÍS. SOUPRAVY	
ČÍS. PŘÍLOHY	2.I

NÁZEV VÝKRESU:

SITUACE PŘECHODNÉHO DOPRAVNÍHO ZNAČENÍ

SITUACE PŘECHODNÉHO DOPRAVNÍHO ZNAČENÍ

D1 Mikrokoberec - pokládka dvouvrstvého mikrokoberce v km 245,600 - 257,450 L/P -

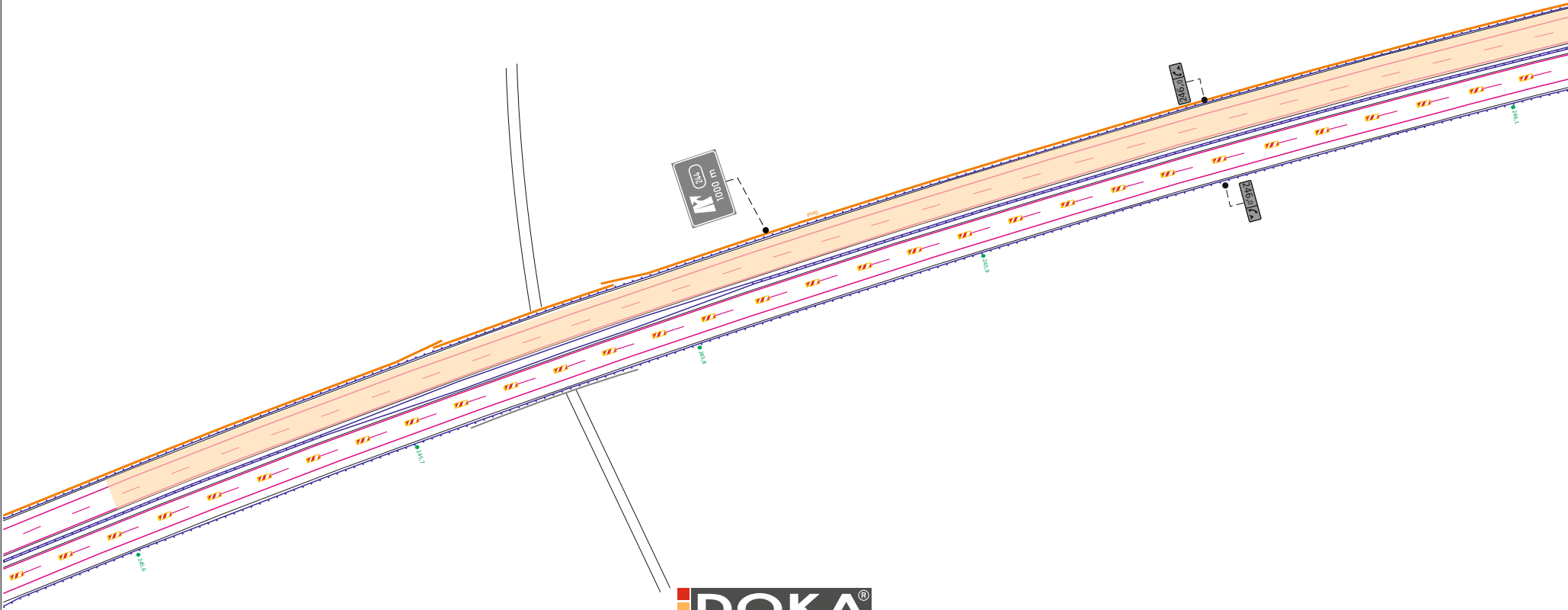
244
1000 m
PHS
246,0
246,0
245,6
245,7
245,8
245,9
246,1

DOKA®

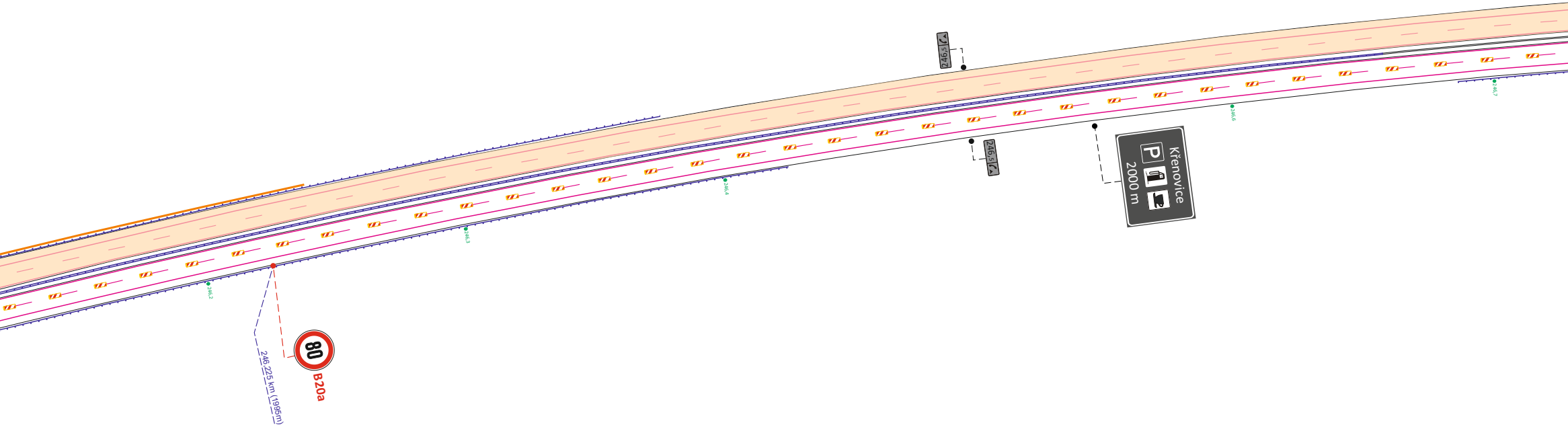
246,5
246,5
Křenovice
P
2000 m
246,2
246,3
246,4
246,6
246,7
80
B20a
246,225 km (1995m)

LEGENDA:

- TRVALÉ SVISLÉ DOPRAVNÍ ZNAČENÍ

80 **2x B20a** - PŘECHODNÉ SVISLÉ DOPRAVNÍ ZNAČENÍ
VELIKOST PDZ ZVĚTŠENA, RETROREFLEXE TŘ. R'2

- TRVALÉ VODOROVNÉ DOPRAVNÍ ZNAČENÍ

🟧 - PRACOVNÍ MÍSTO

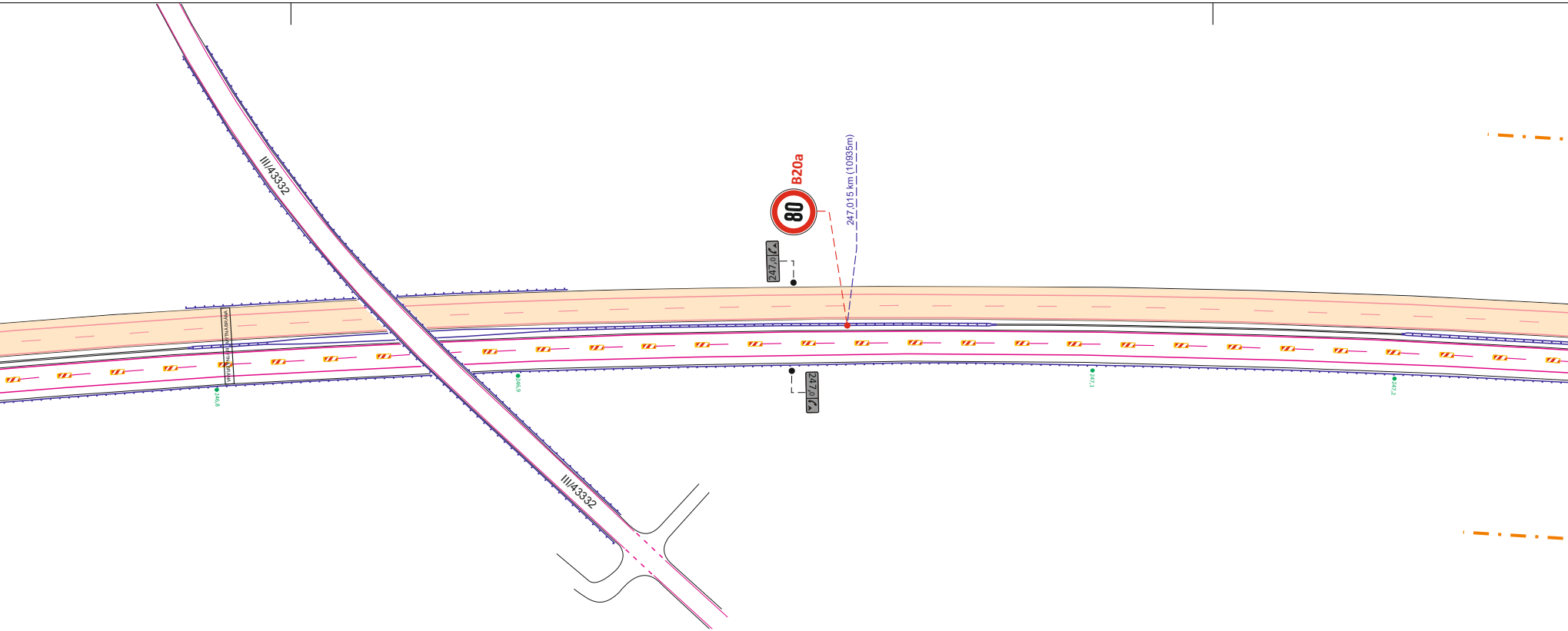
III/43332
B20a
80
247,015 km (10935m)
247,0
247,0
MÝTNÁ BRÁNA
MÝTNÁ BRÁNA
246,8
246,9
247,1
247,2
III/43332

VZOROVÝ PŘÍČNÝ ŘEZ A - A’

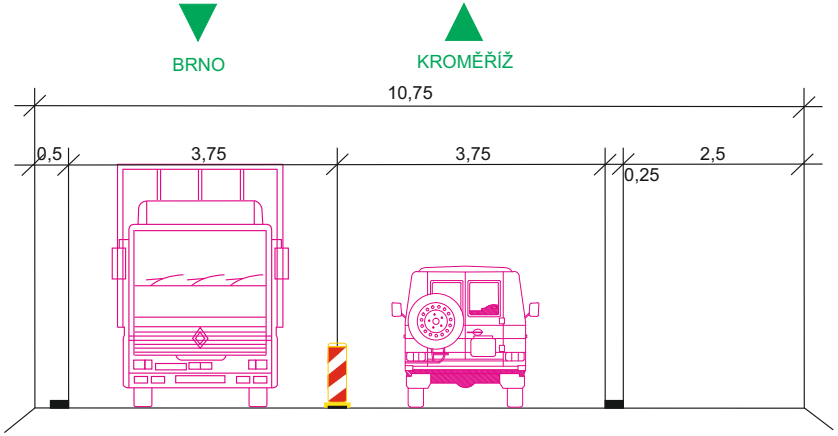
BRNO
KROMĚŘÍŽ
10,75
0,5
3,75
3,75
2,5
0,25

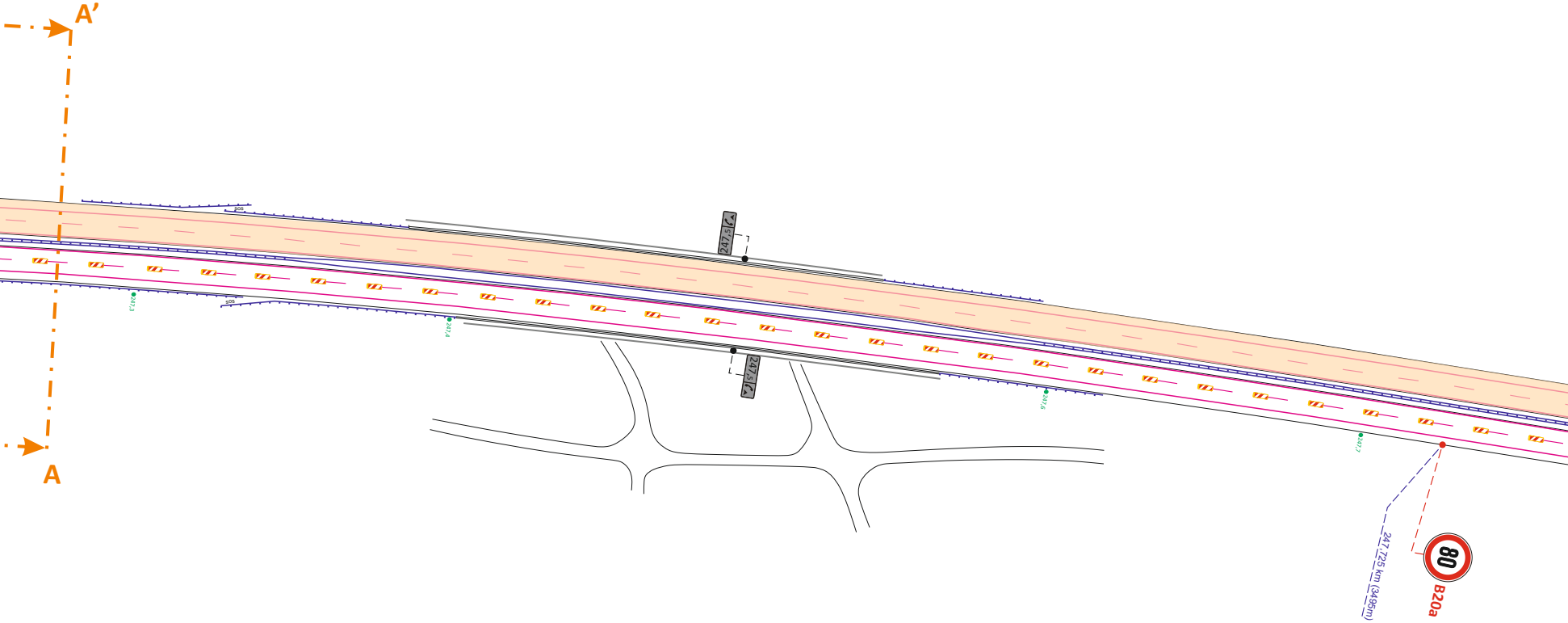

A'
A
SOS
SOS
247,3
247,4
247,5
247,5
247,6
247,7
247,725 km (3495m)
80
B20a

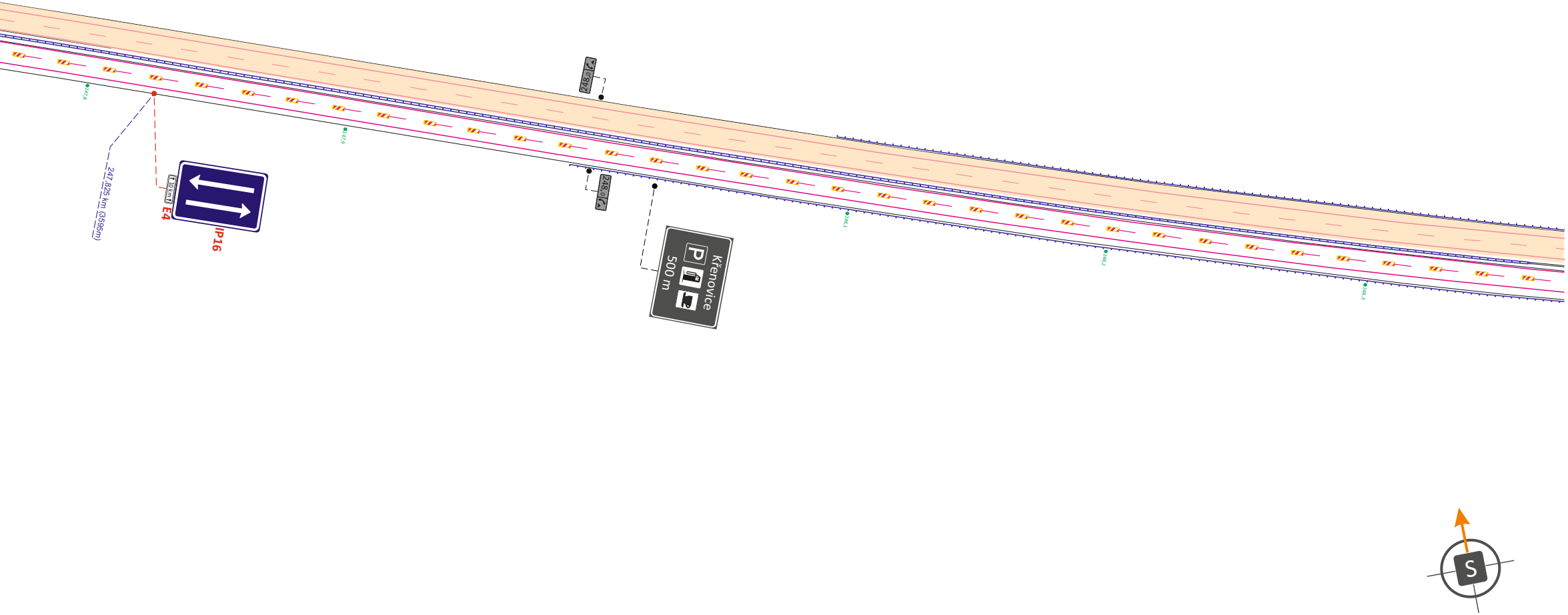
248,0
247,8
247,9
247,825 km (3595m)
10 km
E4
IP16
248,0
Křenovice
P
500 m
248,1
248,2
248,3
S

DOKA®

10 LET
PRO VÁS NA ZNAČKÁCH

- Svislé dopravní značení
- Vodorovné dopravní značení
- Provizorní dopravní značení
- Projektování dopravního značení

ZODPOVĚDNÝ PROJEKTANT	**Bc. Jakub LACH**	
VYPRACOVAL	**Jiří PEŠTA**	
KRESLIL	**Jiří PEŠTA**	
KONTROLOVAL	**Bc. Matěj ČERVEŇÁK**	
KRAJ: OLOMOUCKÝ/ZLÍNSKÝ	**OKRES: PROSTĚJOV/KROMĚŘÍŽ**	

DOKA®

DOKA, s.r.o.
Na návsi 11/5, Holásky, 620 00 Brno
IČ: 63471752, DIČ: CZ63471752
e-mail: info@dokadz.cz
www.dokadz.cz mob.: 603 881 905

DATUM	**7/2023**
FORMÁT	**10x A4**
MĚŘÍTKO	**-----------**
ÚČEL	**RDS**
ARCHIVNÍ ČÍS.	**2023177**

STAVBA:

D1 Mikrokoberec - pokládka dvouvrstvého mikrokoberce v km 245,600 - 257,450 L/P -

NÁZEV VÝKRESU:

SITUACE PŘECHODNÉHO DOPRAVNÍHO ZNAČENÍ

ČÍS. SOUPRAVY	**ČÍS. PŘÍLOHY**
	2.II

SITUACE PŘECHODNÉHO DOPRAVNÍHO ZNAČENÍ

D1 Mikrokoberec - pokládka dvouvrstvého mikrokoberce v km 245,600 - 257,450 L/P -

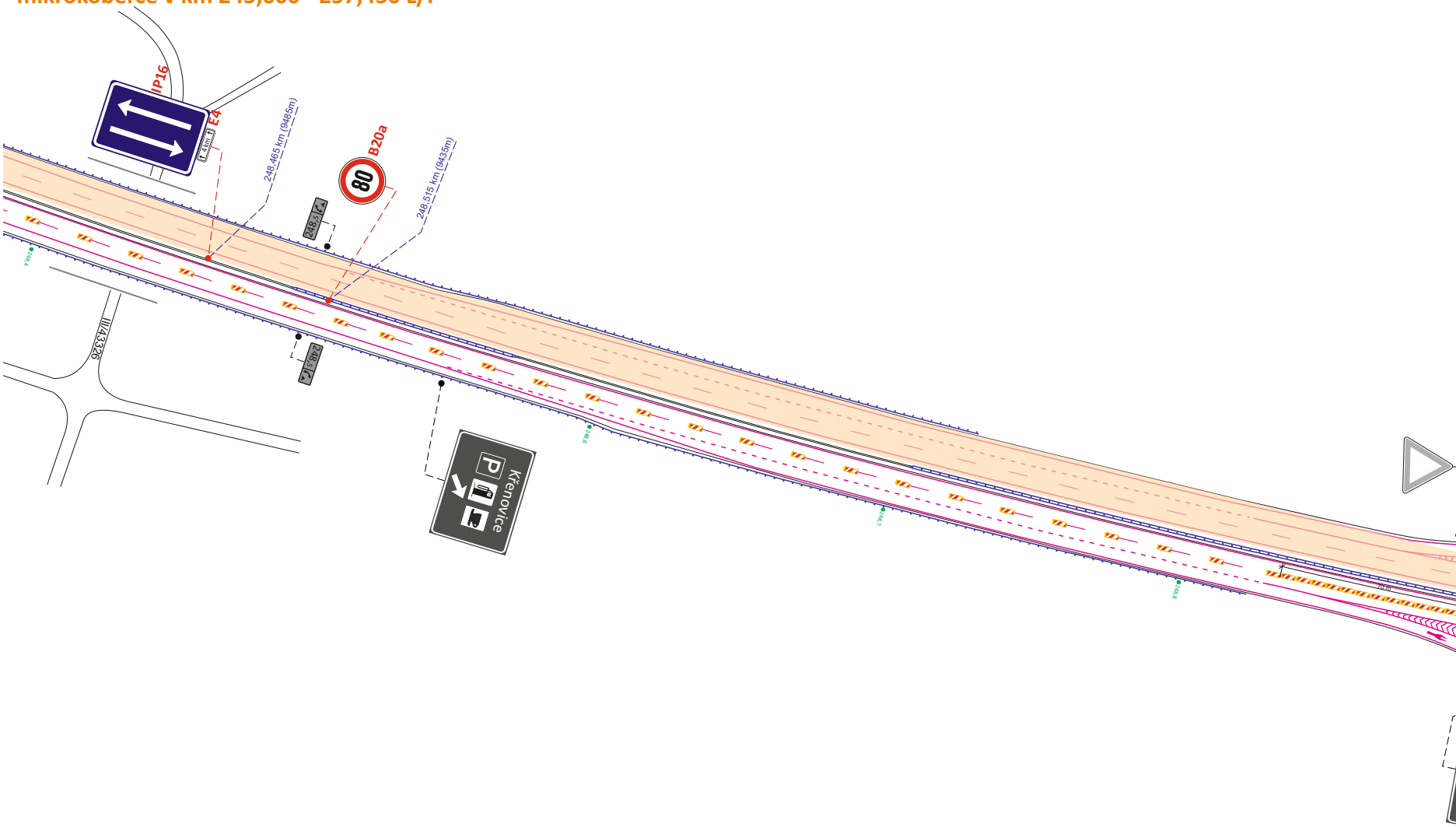

IP16
E4
4 km
248,465 km (9485m)
B20a
80
248,515 km (9435m)
248,5
248,5
III/43326
P
Křenovice

DOKA®

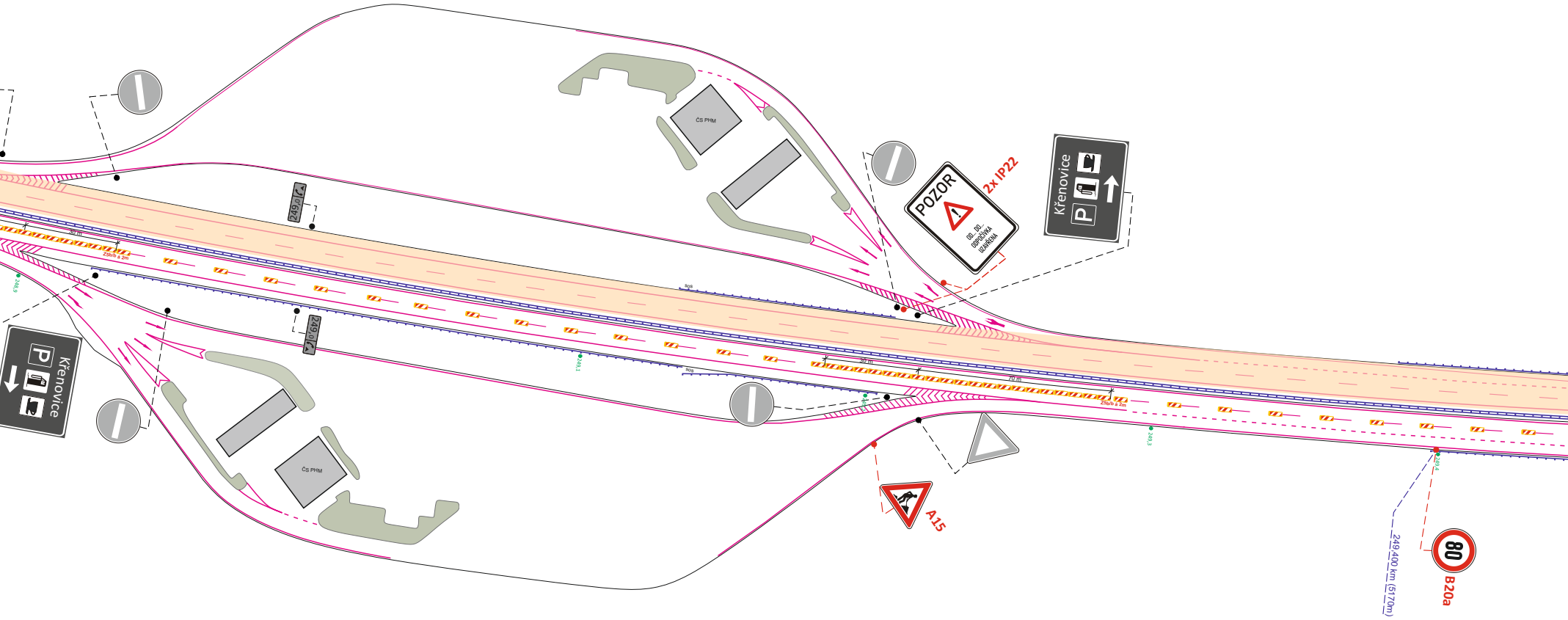
ČS PHM
ČS PHM
249,0
249,0
Křenovice
Křenovice
POZOR
OD... DO...
ODPOČÍVKA
UZAVŘENA
2x IP22
30 m
30 m
70 m
Z5b/b á 2m
Z5b/b á 2m
248,9
249,1
249,2
249,3
249,4
808
808
A15
80
B20a
249,400 km (5170m)

LEGENDA:

▽	- TRVALÉ SVISLÉ DOPRAVNÍ ZNAČENÍ
80 2x B20a	- PŘECHODNÉ SVISLÉ DOPRAVNÍ ZNAČENÍ VELIKOST PDZ ZVĚTŠENA, RETROREFLEXE TŘ. R'2
—	- TRVALÉ VODOROVNÉ DOPRAVNÍ ZNAČENÍ
🟧	- PRACOVNÍ MÍSTO

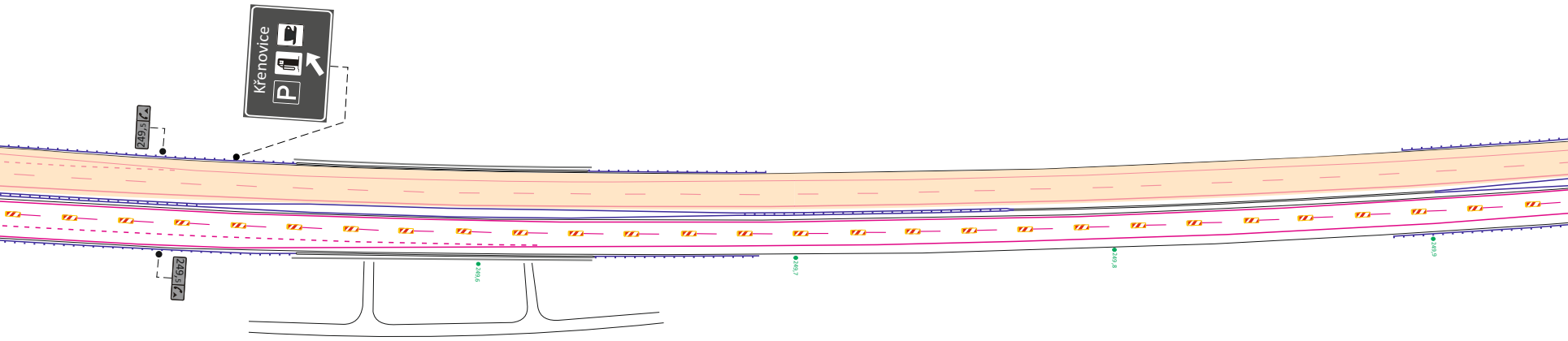
Křenovice
P
249,5
249,5
249,6
249,7
249,8
249,9

VZOROVÝ PŘÍČNÝ ŘEZ A - A’

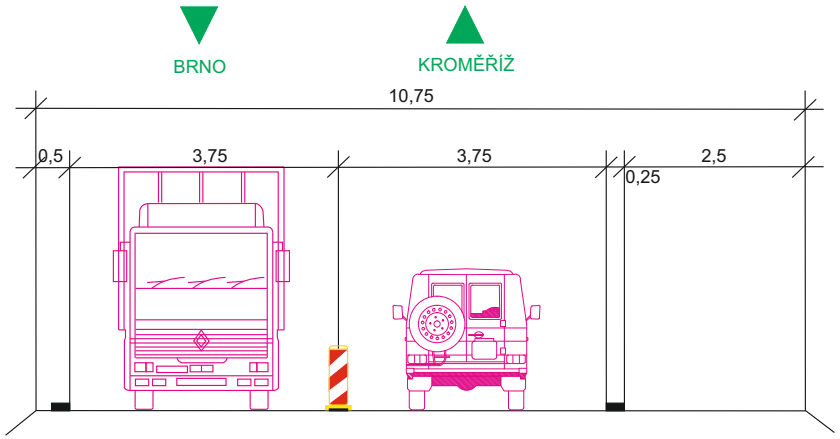
BRNO
KROMĚŘÍŽ
10,75
0,5
3,75
3,75
2,5
0,25

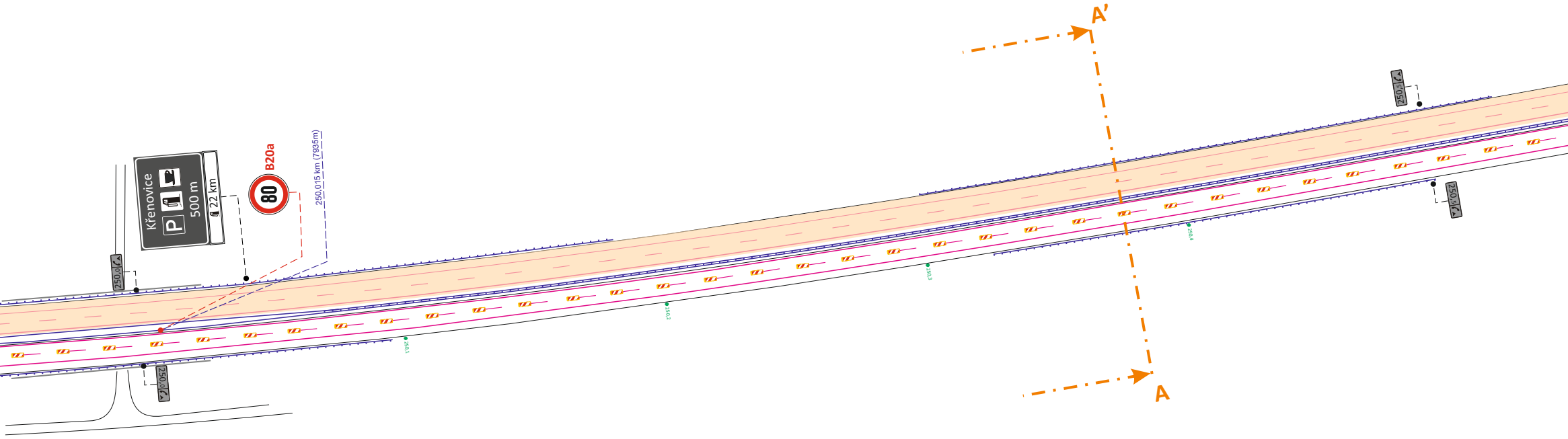
A’
A
B20a
80
Křenovice
P
500 m
22 km
250,015 km (7935m)
250,0
250,0
250,5
250,5
250,1
250,2
250,3
250,4

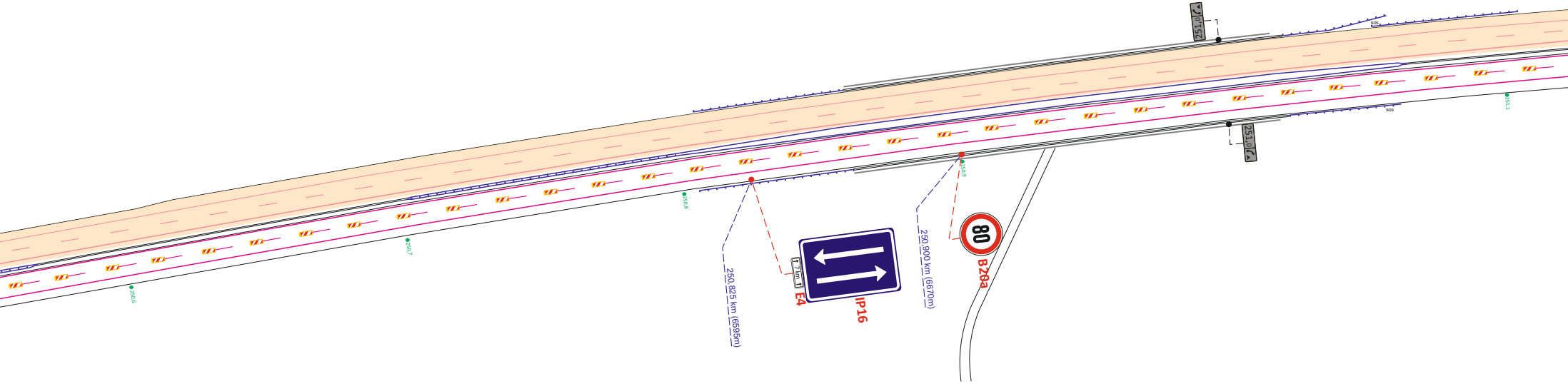

251,0
SOS
251,0
SOS
250,6
250,7
250,8
250,9
251,1
250,825 km (6595m)
7 km
E4
IP16
250,900 km (6670m)
80
B20a

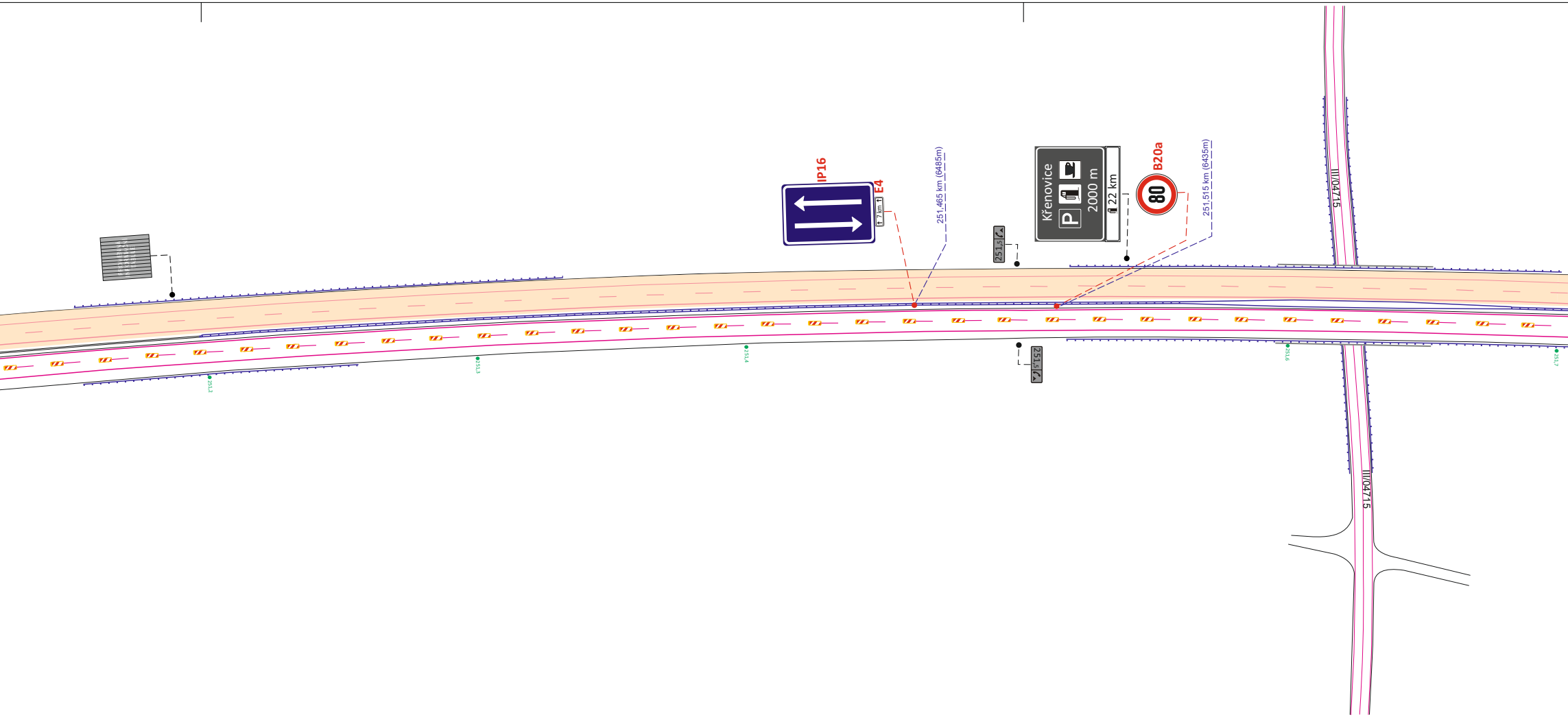
PROMĚNNÁ INFORMAČNÍ TABULE
251,2
251,3
251,4
IP16
E4
7 km
251,465 km (6485m)
251,5
Křenovice
P
2000 m
22 km
B20a
80
251,515 km (6435m)
251,5
III/04715
251,6
III/04715
251,7

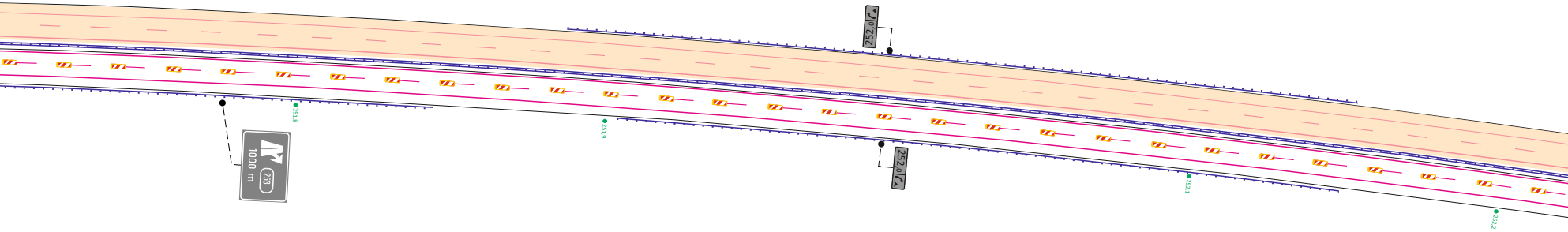
252,0
251,8
1000 m
253
251,9
252,0
252,1
252,2

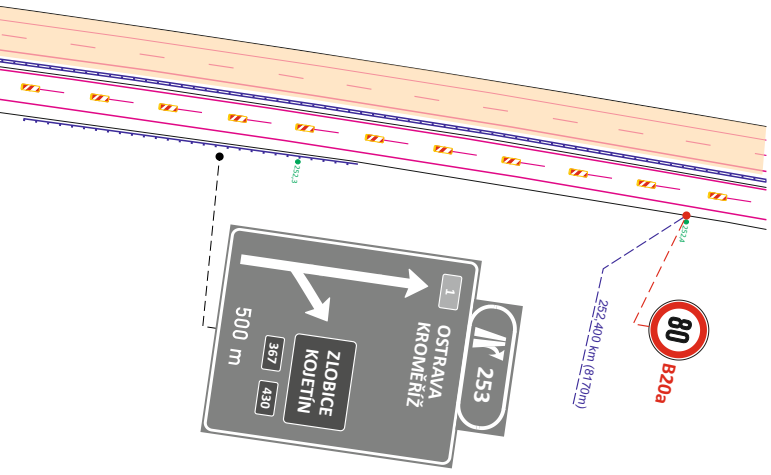
252,3
252,4
1
OSTRAVA
KROMĚŘÍŽ
253
ZLOBICE
KOJETÍN
367
430
500 m
252,400 km (8170m)
80
B20a

- Svislé dopravní značení
- Vodorovné dopravní značení
- Provizorní dopravní značení
- Projektování dopravního značení

PRO VÁS NA ZNAČKÁCH

ZODPOVĚDNÝ PROJEKTANT	Bc. Jakub LACH
VYPRACOVAL	Jiří PEŠTA
KRESLIL	Jiří PEŠTA
KONTROLOVAL	Bc. Matěj ČERVEŇÁK

DOKA, s.r.o.
Na návsi 11/5, Holásky, 620 00 Brno
IČ: 63471752, DIČ: CZ63471752
e-mail: info@dokadz.cz
www.dokadz.cz
mob.: 603 881 905

KRAJ: OLOMOUCKÝ/ZLÍNSKÝ
OKRES: PROSTĚJOV/KROMĚŘÍŽ

STAVBA:

D1 Mikrokoberec - pokládka dvouvrstvého mikrokoberce v km 245,600 - 257,450 L/P -

DATUM	7/2023
FORMÁT	14x A4
MĚŘÍTKO	-----------
ÚČEL	RDS
ARCHIVNÍ ČÍS.	2023177

NÁZEV VÝKRESU:

SITUACE PŘECHODNÉHO DOPRAVNÍHO ZNAČENÍ

ČÍS. SOUPRAVY

ČÍS. PŘÍLOHY **2.III**

SITUACE PŘECHODNÉHO DOPRAVNÍHO ZNAČENÍ

D1 Mikrokoberec - pokládka dvouvrstvého mikrokoberce v km 245,600 - 257,450 L/P -

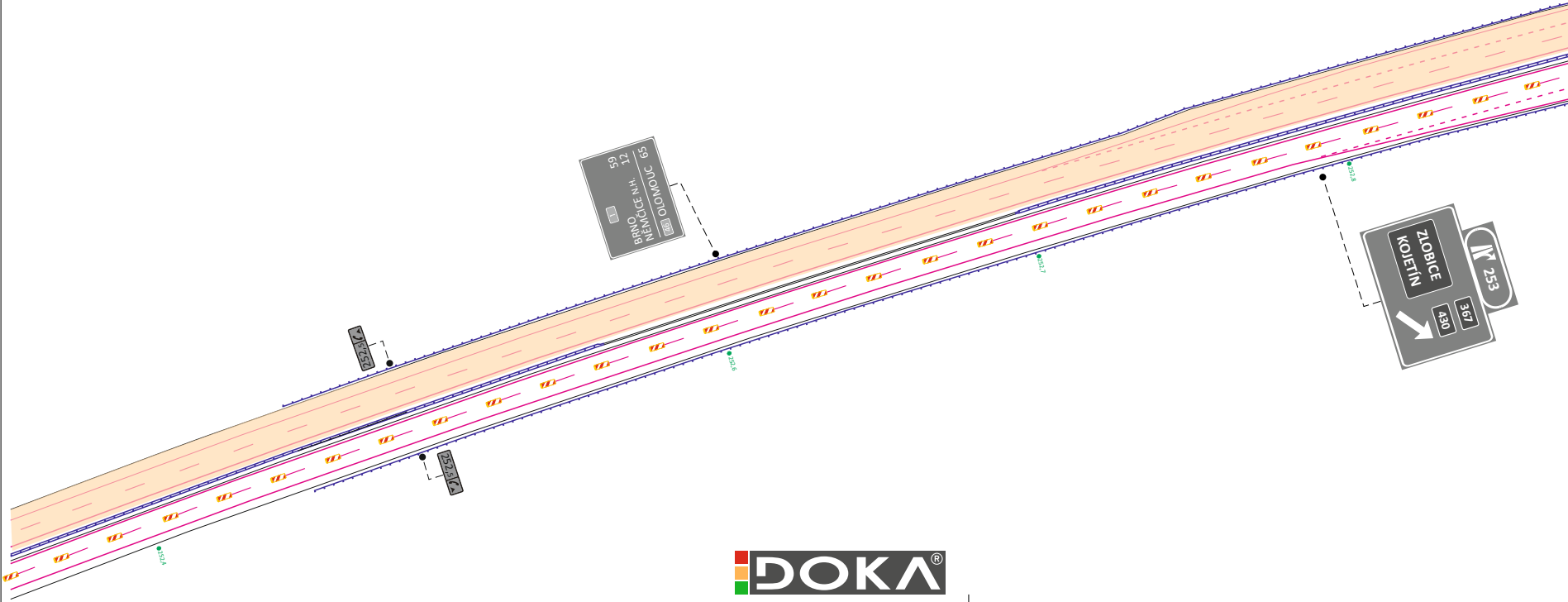

BRNO 59
NĚMČICE N.H. 12
1
46 OLOMOUC 65
252,5
252,5
252,4
252,6
252,7
252,8
ZLOBICE
KOJETÍN
367
430
253

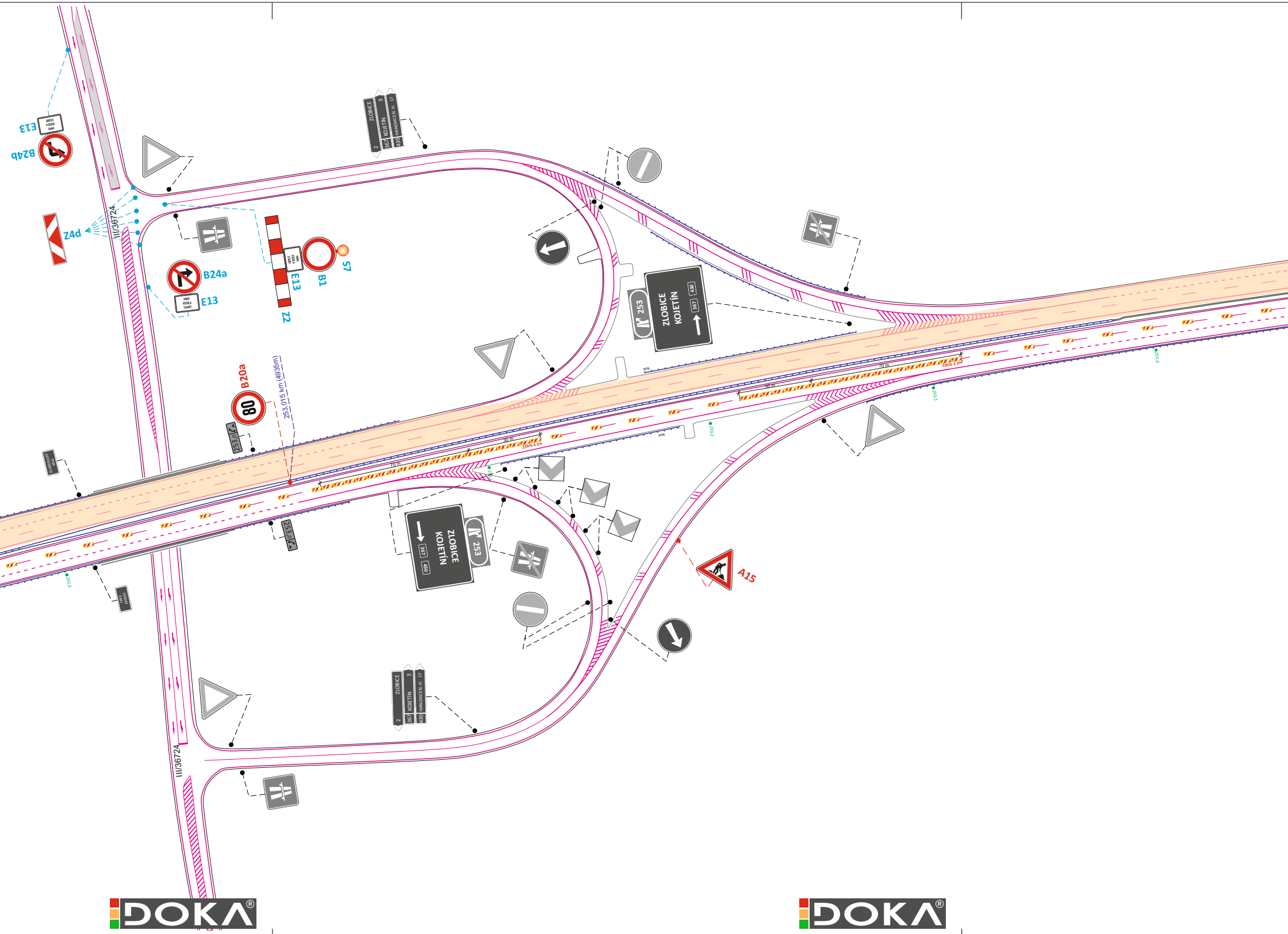
E13
B24b
Z4d
III/36724
B24a
E13
Z2
E13
B1
S7
ZLOBICE 2
KOJETÍN 3 367
IVANOVICE N. H. 17 430
253
ZLOBICE
KOJETÍN
430
367
B20a
80
253,015 km (4935m)
253,0
70 m
50 m
A15
253
ZLOBICE
KOJETÍN
367
430
ZLOBICE 2
KOJETÍN 3 367
IVANOVICE N. H. 17 430
III/36724

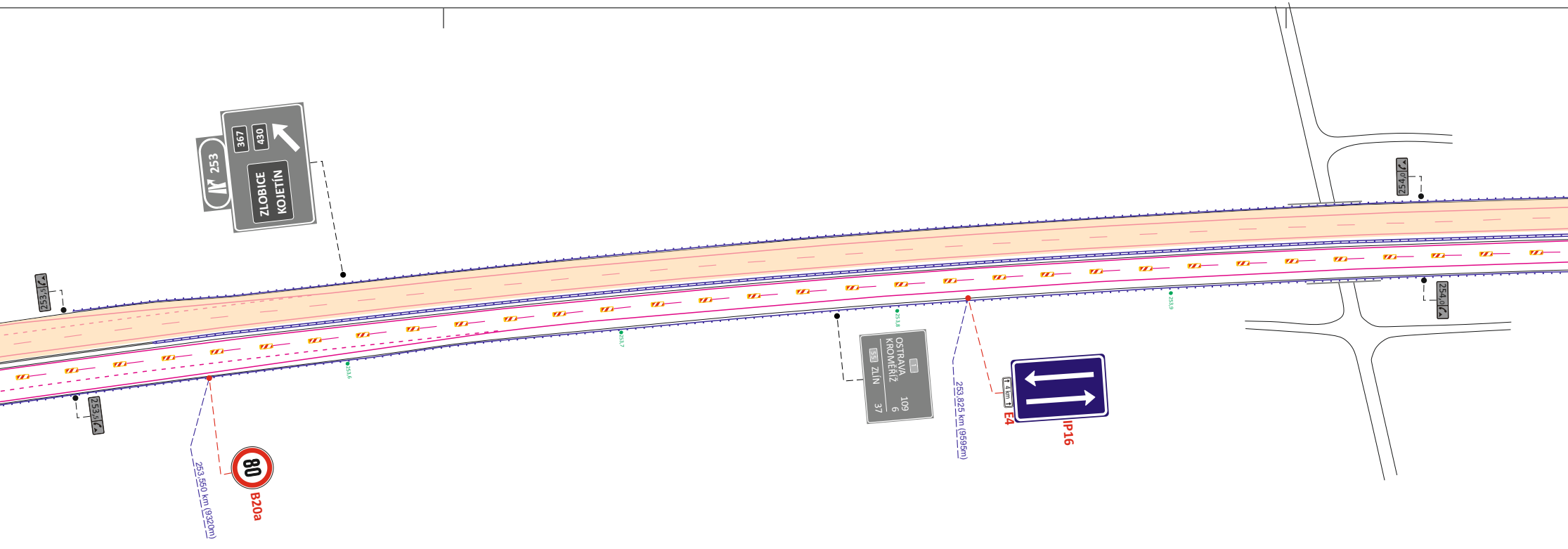
253
367
430
ZLOBICE
KOJETÍN
253,5
253,5
253,550 km (9320m)
80
B20a
253,6
253,7
253,8
OSTRAVA
KROMĚŘÍŽ
1
109
6
55
ZLÍN
37
253,825 km (9595m)
4 km
E4
IP16
253,9
254,0
254,0

LEGENDA:

▽	- TRVALÉ SVISLÉ DOPRAVNÍ ZNAČENÍ
80 2x B20a	- PŘECHODNÉ SVISLÉ DOPRAVNÍ ZNAČENÍ (STANOVÍ MD ČR) VELIKOST PDZ ZVĚTŠENA, RETROREFLEXE TŘ. R'2
B24a E13	- PŘECHODNÉ SVISLÉ DOPRAVNÍ ZNAČENÍ (STANOVÍ OÚ KROMĚŘÍŽ)
—	- TRVALÉ VODOROVNÉ DOPRAVNÍ ZNAČENÍ
🟧	- PRACOVNÍ MÍSTO

DOKA®

VZOROVÝ PŘÍČNÝ ŘEZ A -

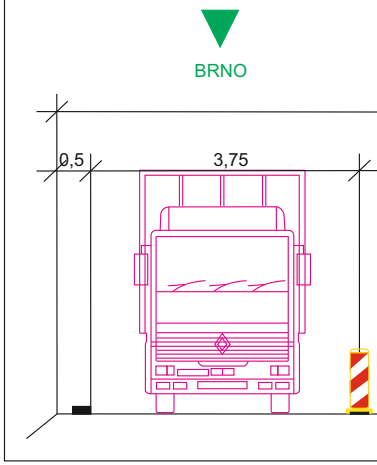

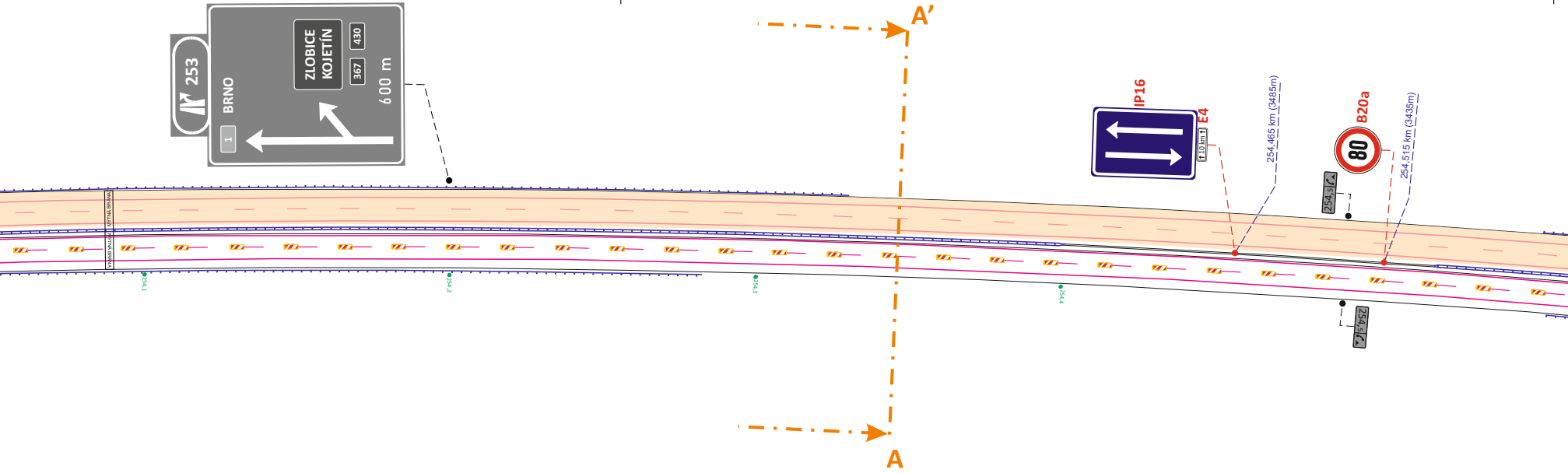
253
BRNO
1
ZLOBICE
KOJETÍN
367
430
600 m
A'
A
IP16
E4
10 km
254,465 km (3485m)
B20a
80
254,515 km (3435m)
254,5
254,5
MÝTNÁ BRÁNA
MÝTNÁ BRÁNA
254,1
254,2
254,3
254,4

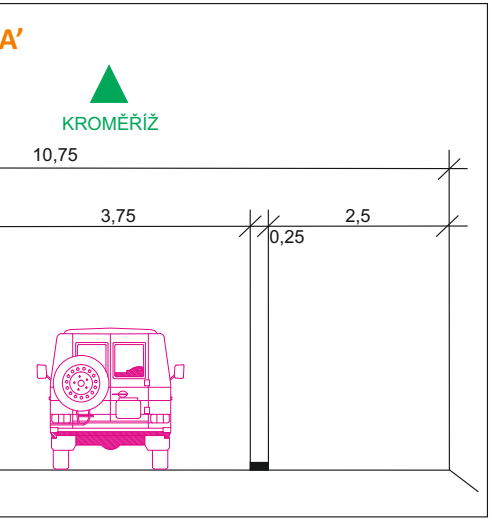
A'
KROMĚŘÍŽ
10,75
3,75
0,25
2,5

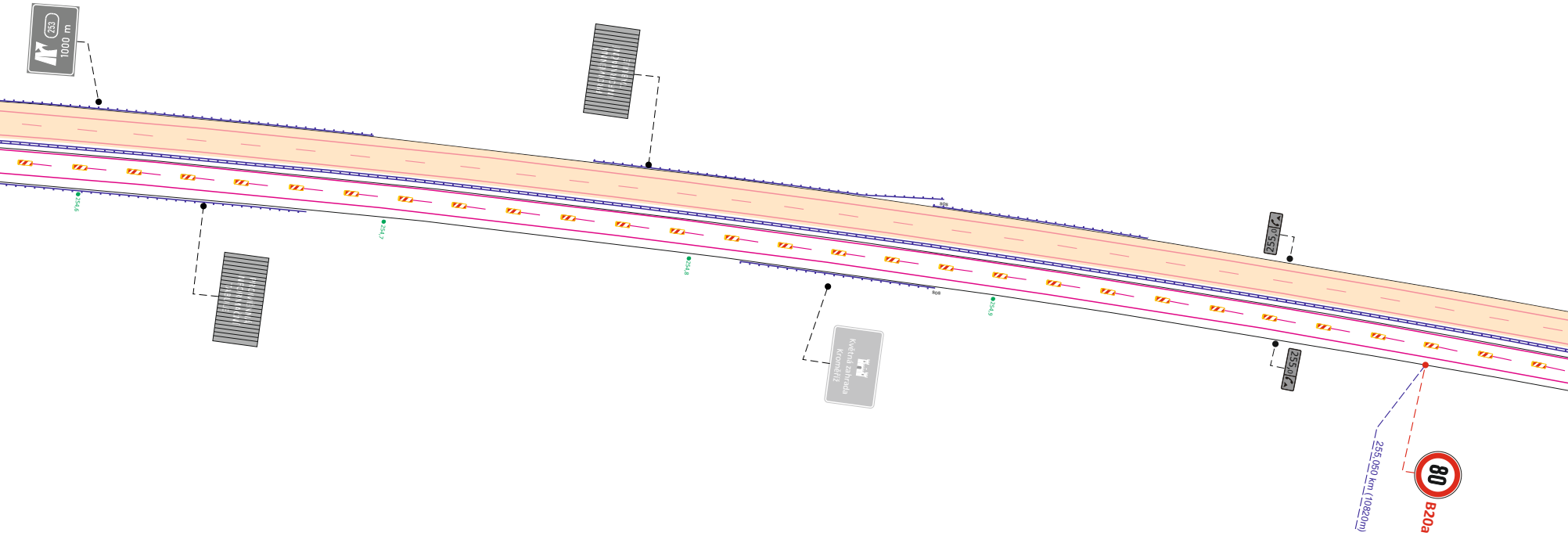
253
1000 m
PROMĚNNÁ INFORMAČNÍ TABULE
PROMĚNNÁ INFORMAČNÍ TABULE
254,6
254,7
254,8
254,9
Květná zahrada
Kroměříž
255,0
255,0
255,050 km (10820m)
80
B20a

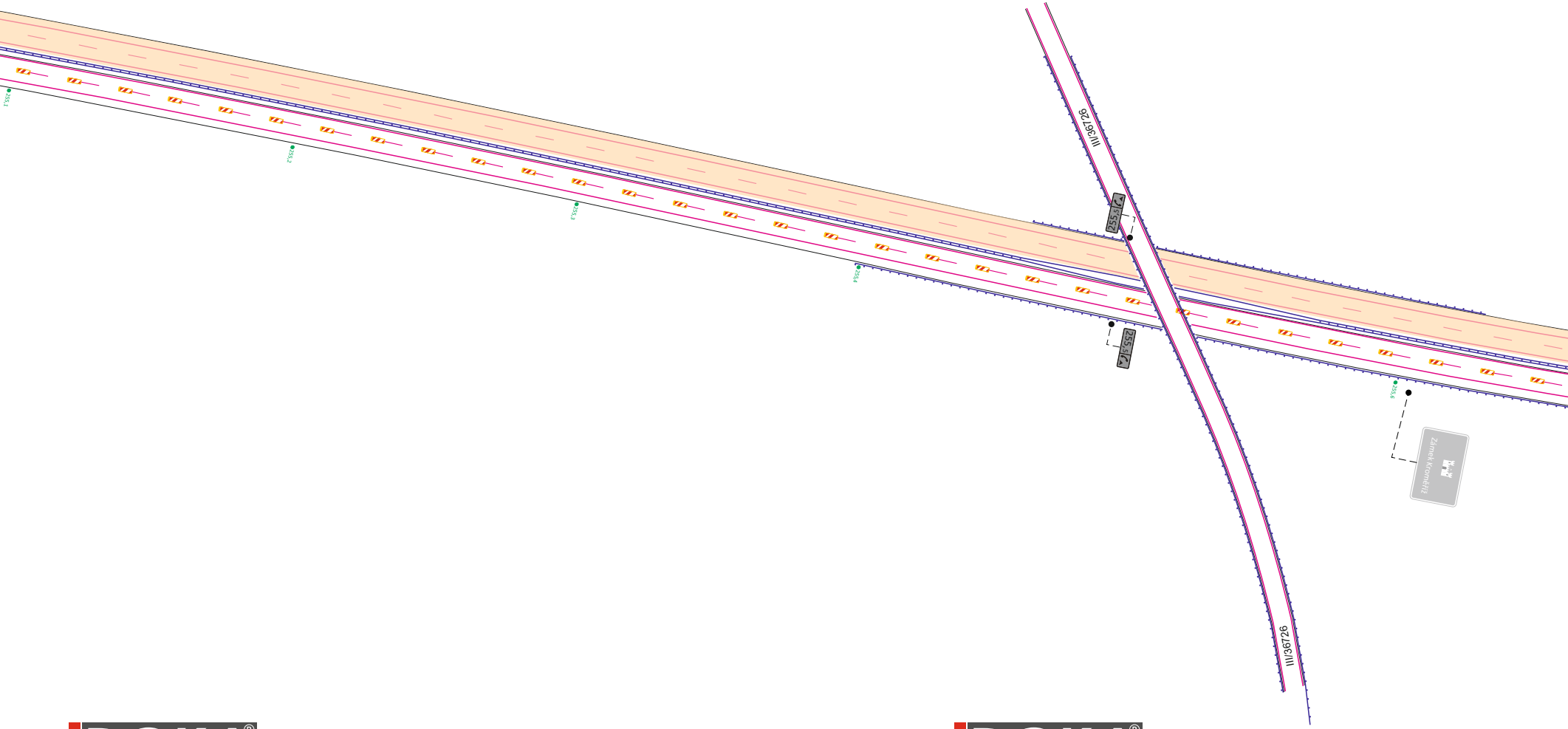
255,1
255,2
255,3
255,4
III/36726
255,5
255,5
255,6
Zámek Kroměříž
III/36726

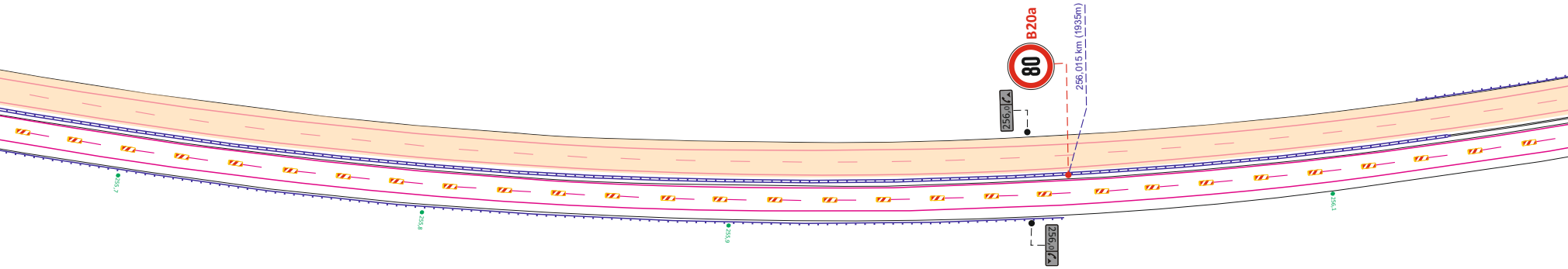
B20a
80
256,015 km (1935m)
256,0
256,0
255,7
255,8
255,9
256,1

DOKA®

DOKA®

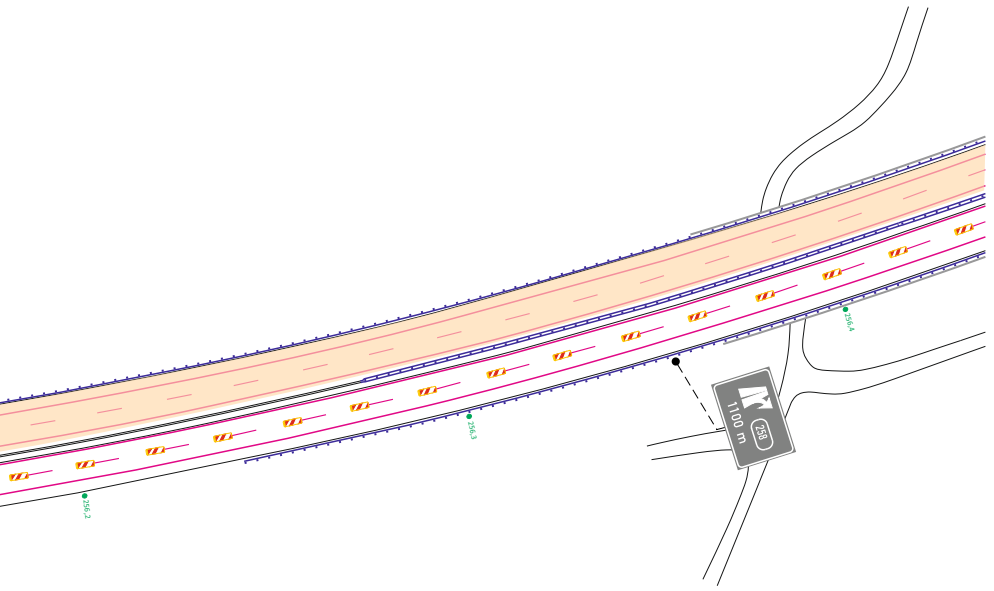
256,2
256,3
256,4
1100 m
258

DOKA®

10 LET
PRO VÁS NA ZNAČKÁCH

- Svislé dopravní značení
- Vodorovné dopravní značení
- Provizorní dopravní značení
- Projektování dopravního značení

ZODPOVĚDNÝ PROJEKTANT	Bc. Jakub LACH	
VYPRACOVAL	Jiří PEŠTA	
KRESLIL	Jiří PEŠTA	
KONTROLOVAL	Bc. Matěj ČERVEŇÁK	
KRAJ: OLOMOUCKÝ/ZLÍNSKÝ	OKRES: PROSTĚJOV/KROMĚŘÍŽ	

DOKA®
DOKA, s.r.o.
Na návsi 11/5, Holásky, 620 00 Brno
IČ: 63471752, DIČ: CZ63471752
e-mail: info@dokadz.cz
www.dokadz.cz mob.: 603 881 905

STAVBA:

D1 Mikrokoberec - pokládka dvouvrstvého mikrokoberce v km 245,600 - 257,450 L/P -

DATUM	7/2023
FORMÁT	14x A4
MĚŘÍTKO	-----------
ÚČEL	RDS
ARCHIVNÍ ČÍS.	2023177

NÁZEV VÝKRESU:

SITUACE PŘECHODNÉHO DOPRAVNÍHO ZNAČENÍ

ČÍS. SOUPRAVY

ČÍS. PŘÍLOHY
2.IV

DOKA®

SITUACE PŘECHODNÉHO DOPRAVNÍHO ZNAČENÍ

D1 Mikrokoberec - pokládka dvouvrstvého mikrokoberce v km 245,600 - 257,450 L/P -

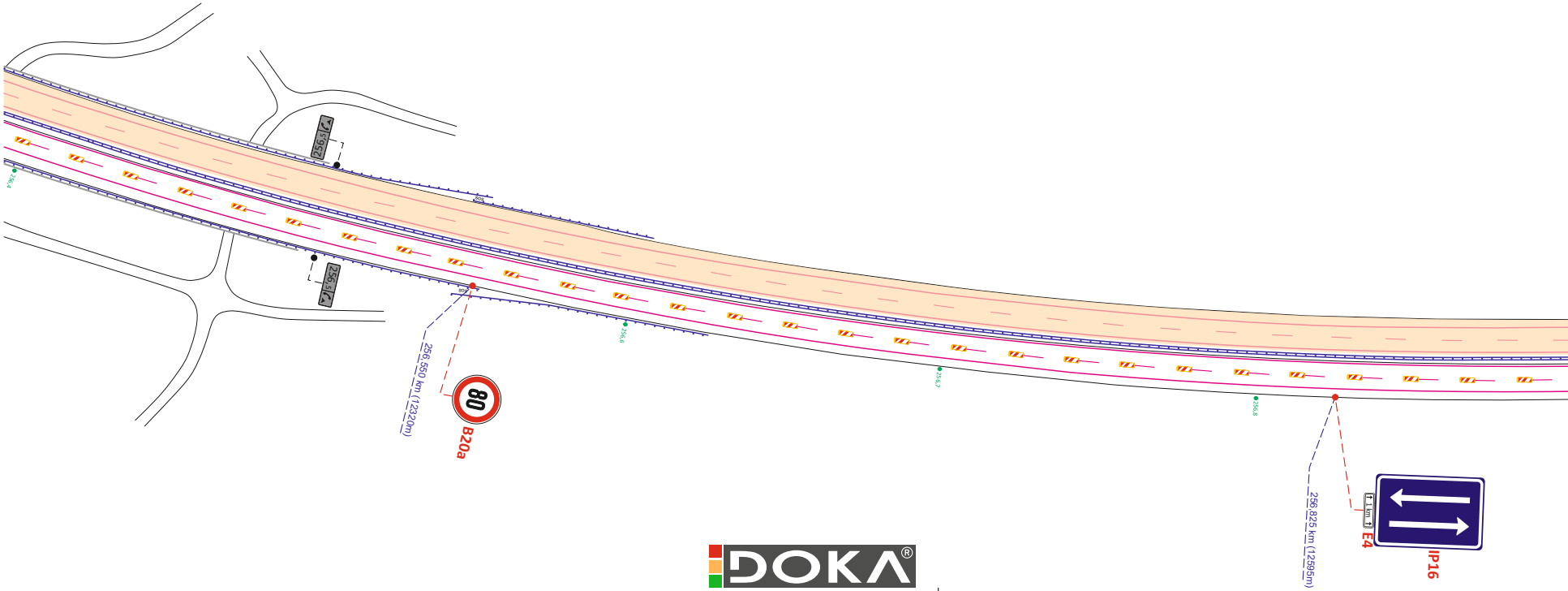

256,4
256,5
256,5
805
805
256,550 km (12320m)
80
B20a
256,6
256,7
256,8
256,825 km (12595m)
1 km
E4
IP16

DOKA®

VZOROVÝ PŘÍČNÝ ŘEZ A - A’

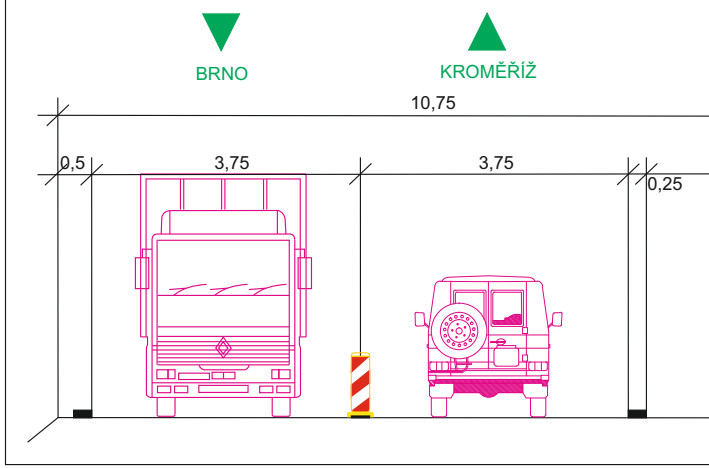
BRNO
KROMĚŘÍŽ
10,75
0,5
3,75
3,75
0,25

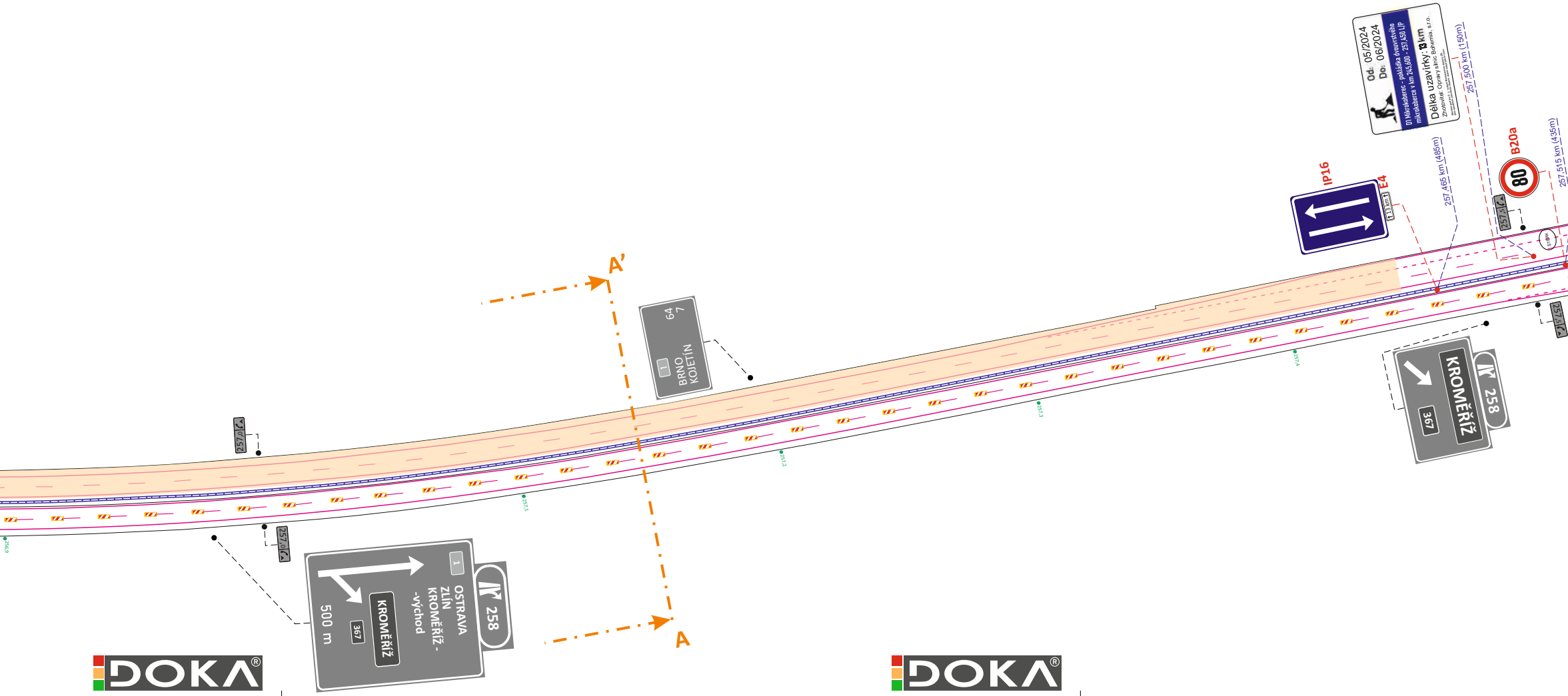
Od: 05/2024
Do: 06/2024
D1 Mikrokoberec - pokládka dvouvrstvého mikrokoberce v km 245,600 - 257,450 L/P
Délka uzavírky: 13 km
Zhotovitel: Opravy silnic Bohemia, s.r.o.
257,500 km (150m)
257,465 km (485m)
257,515 km (435m)
B20a
80
IP16
E4
13 km
257,5
KROMĚŘÍŽ
258
367
257,4
257,3
257,2
257,1
256,9
257,0
A’
A
1
BRNO
KOJETÍN
64
7
1
OSTRAVA
ZLÍN
KROMĚŘÍŽ -
-východ
KROMĚŘÍŽ
367
258
500 m

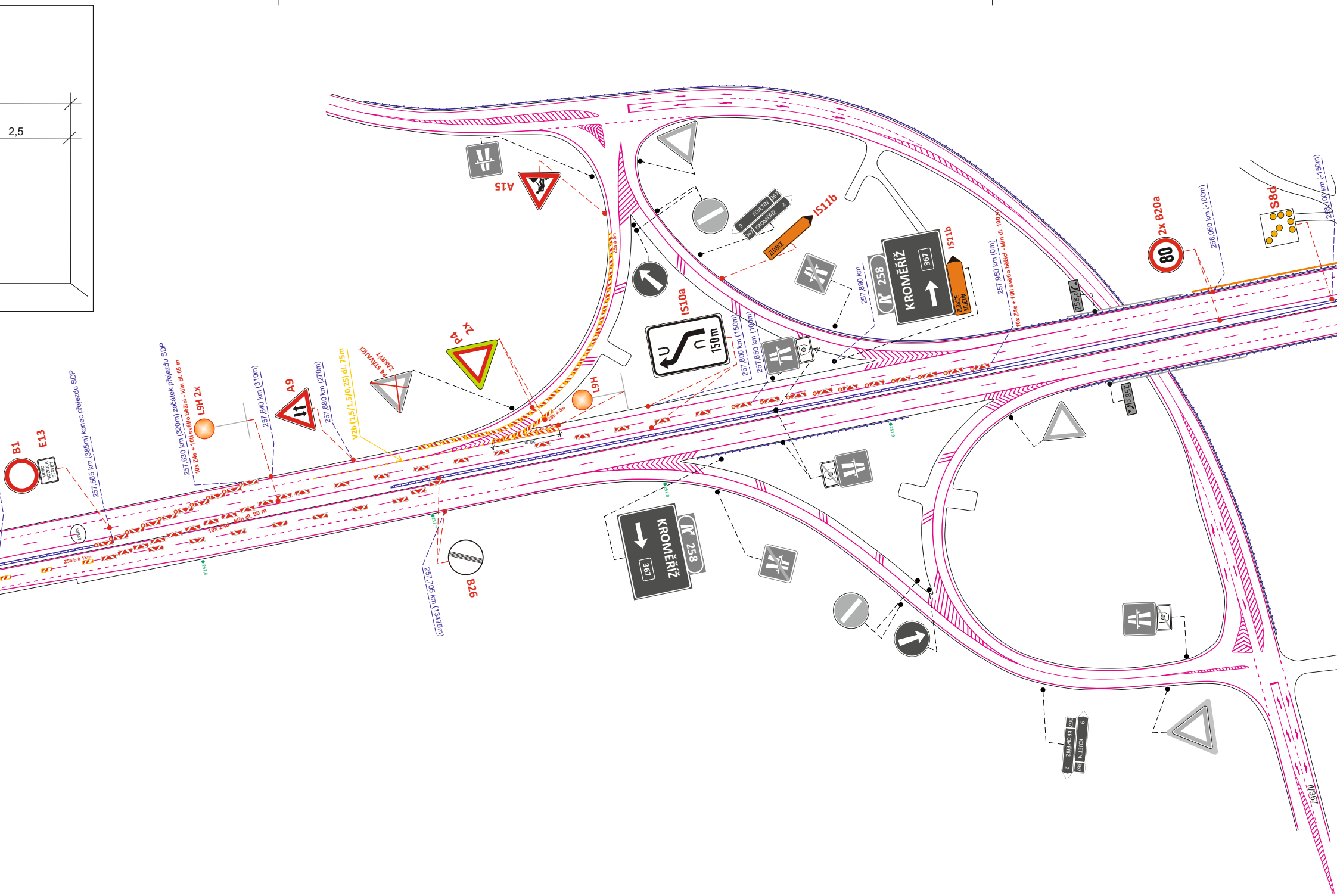
2,5
A15
P4 2x
P4 STÁVAJÍCÍ ZAKRÝT
B1
E13
MIMO VOZIDLA STAVBY
257,565 km (385m) konec přejezdu SDP
257,630 km (320m) začátek přejezdu SDP
10x Z4e + 10ti světlo běžící - klín dl. 65 m
L9H 2x
257,640 km (310m)
A9
257,680 km (270m)
V2b (1,5/1,5/0,25) dl. 75m
L9H
ŠTĚRK
Z5b/b á 18m
10x Z4d - klín dl. 80 m
257,6
257,7
257,705 km (13475m)
B26
IS10a
150m
257,800 km (150m)
257,850 km (100m)
IS11b
KOJETÍN 367 9
KROMĚŘÍŽ 2 367
ZLOBICE
257,890 km
258
KROMĚŘÍŽ
367
ZLOBICE KOJETÍN
257,950 km (0m)
10x Z4e + 10ti světlo běžící - klín dl. 100 m
258,0
257,9
2x B20a
80
258,050 km (-100m)
S8d
258,100 km (-150m)
258
KROMĚŘÍŽ
367
367 KROMĚŘÍŽ 2
9 KOJETÍN 367
II/367

DOKA®

DOKA®

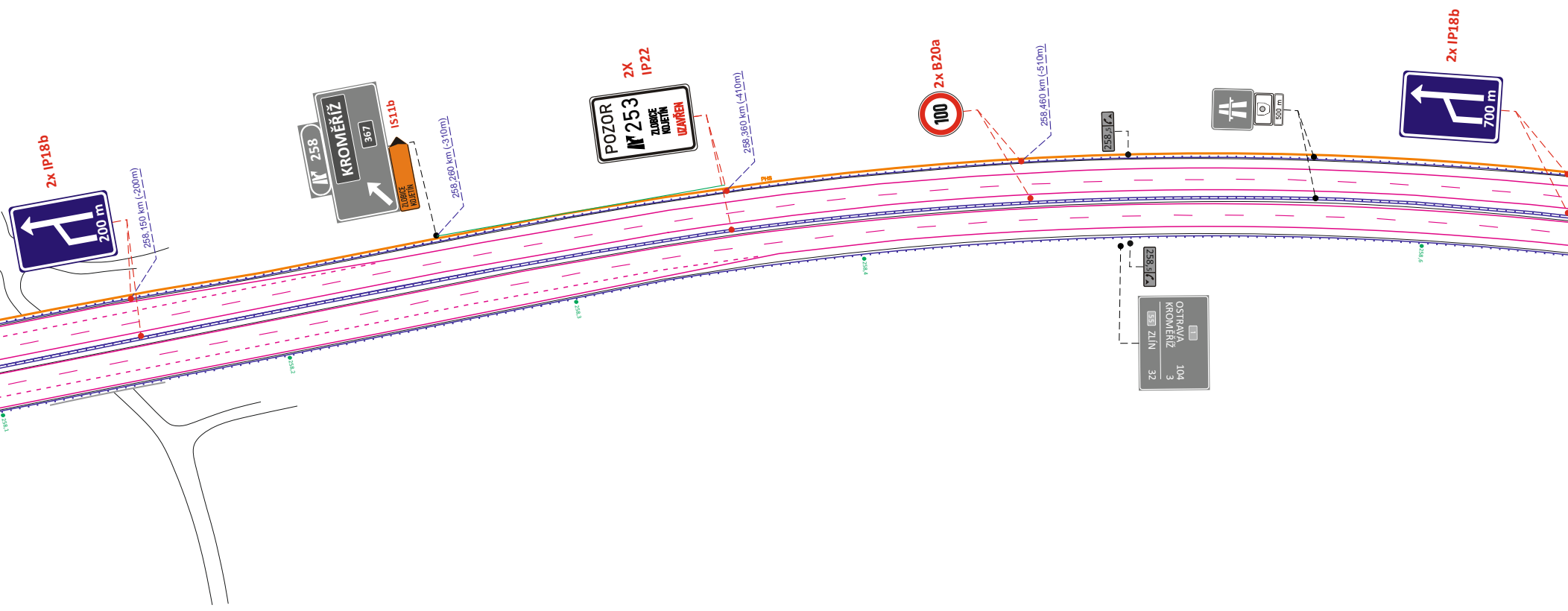
2x IP18b
200 m
258,150 km (-200m)
258
KROMĚŘÍŽ
367
IS11b
ZLOBICE KOJETÍN
258,260 km (-310m)
2X IP22
POZOR
253
ZLOBICE KOJETÍN
UZAVŘEN
258,360 km (-410m)
2x B20a
100
258,460 km (-510m)
258,5
500 m
2x IP18b
700 m
1
OSTRAVA KROMĚŘÍŽ 104 3
55 ZLÍN 32

LEGENDA:

▽	- TRVALÉ SVISLÉ DOPRAVNÍ ZNAČENÍ
100 2x B20a	- PŘECHODNÉ SVISLÉ DOPRAVNÍ ZNAČENÍ VELIKOST PDZ ZVĚTŠENA, RETROREFLEXE TŘ. R'2
A15 2000 m E3a	- PŘECHODNÉ SVISLÉ DOPRAVNÍ ZNAČENÍ ŽLUTOZELENÝ FLUORESCENČNÍ PODKLAD, RETROREFLEXE TŘ. R'3 DLE R-PLÁNU 24
—	- TRVALÉ VODOROVNÉ DOPRAVNÍ ZNAČENÍ
- - -	- PŘECHODNÉ VODOROVNÉ DOPRAVNÍ ZNAČENÍ (TEXTILNÍ PÁSKA ODSTRANITELNÁ)

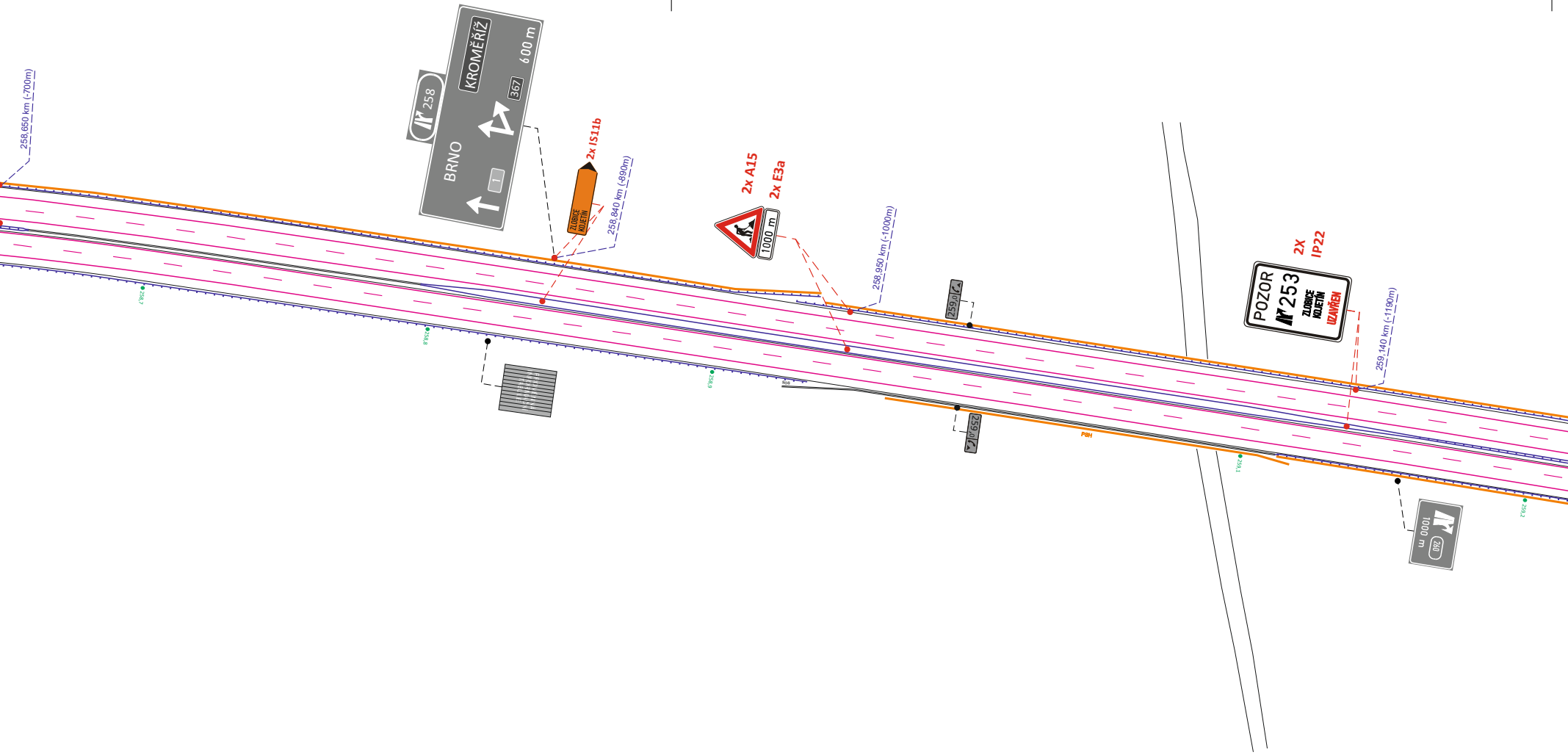
258,650 km (-700m)
258
KROMĚŘÍŽ
600 m
367
BRNO
1
2x IS11b
ZLOBICE
KOJETÍN
258,840 km (-890m)
2x A15
2x E3a
1000 m
258,950 km (-1000m)
259,0
2X
IP22
POZOR
253
ZLOBICE
KOJETÍN
UZAVŘEN
259,140 km (-1190m)
1000 m
260
258,7
258,8
258,9
259,1
259,2

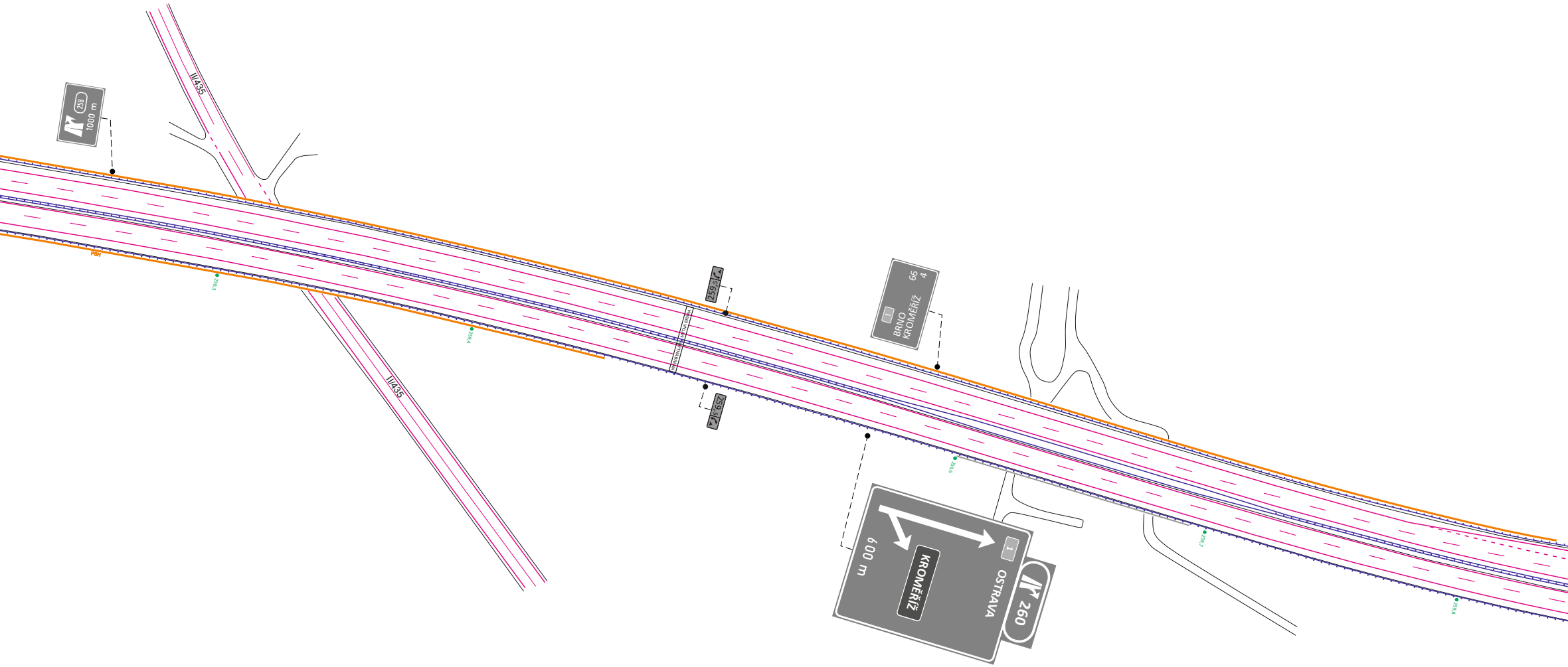
II/435
258
1000 m
PSH
259,3
259,4
259,5
MÝTNÁ BRÁNA
MÝTNÁ BRÁNA
259,5
1
BRNO
KROMĚŘÍŽ
66
4
II/435
259,6
600 m
KROMĚŘÍŽ
1
OSTRAVA
260
259,7
259,8

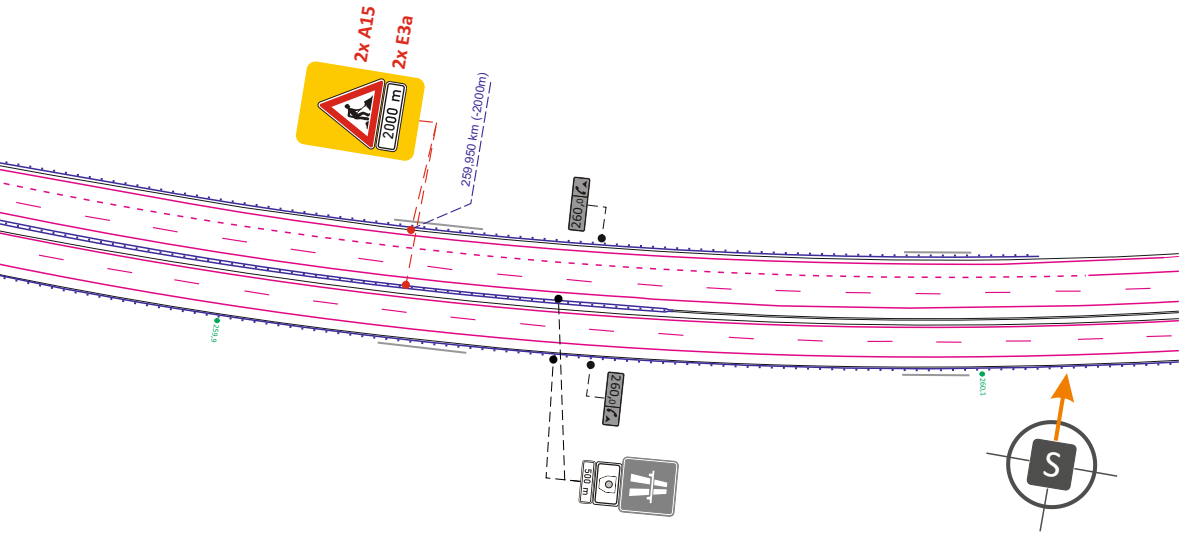
2x A15
2x E3a
2000 m
259,950 km (-2000m)
260,0
260,0
500 m
259,9
260,1
S

- Svislé dopravní značení
- Vodorovné dopravní značení
- Provizorní dopravní značení
- Projektování dopravního značení

PRO VÁS NA ZNAČKÁCH

ZODPOVĚDNÝ PROJEKTANT	Bc. Jakub LACH	
VYPRACOVAL	Jiří PEŠTA	
KRESLIL	Jiří PEŠTA	
KONTROLOVAL	Bc. Matěj ČERVEŇÁK	
KRAJ: OLOMOUCKÝ/ZLÍNSKÝ	OKRES: PROSTĚJOV/KROMĚŘÍŽ	

DOKA, s.r.o.
Na návsi 11/5, Holásky, 620 00 Brno
IČ: 63471752, DIČ: CZ63471752
e-mail: info@dokadz.cz
www.dokadz.cz mob.: 603 881 905

DATUM	7/2023
FORMÁT	13x A4
MĚŘÍTKO	-----------
ÚČEL	RDS
ARCHIVNÍ ČÍS.	2023177
ČÍS. SOUPRAVY	
ČÍS. PŘÍLOHY	2.V

STAVBA:

D1 Mikrokoberec - pokládka dvouvrstvého mikrokoberce v km 245,600 - 257,450 L/P -

NÁZEV VÝKRESU:

SITUACE PŘECHODNÉHO DOPRAVNÍHO ZNAČENÍ

SITUACE PŘECHODNÉHO DOPRAVNÍHO ZNAČENÍ

D1 Mikrokoberec - pokládka dvouvrstvého mikrokoberce v km 245,600 - 257,450 L/P -

OBJÍZDNÁ TRASA II. etapa

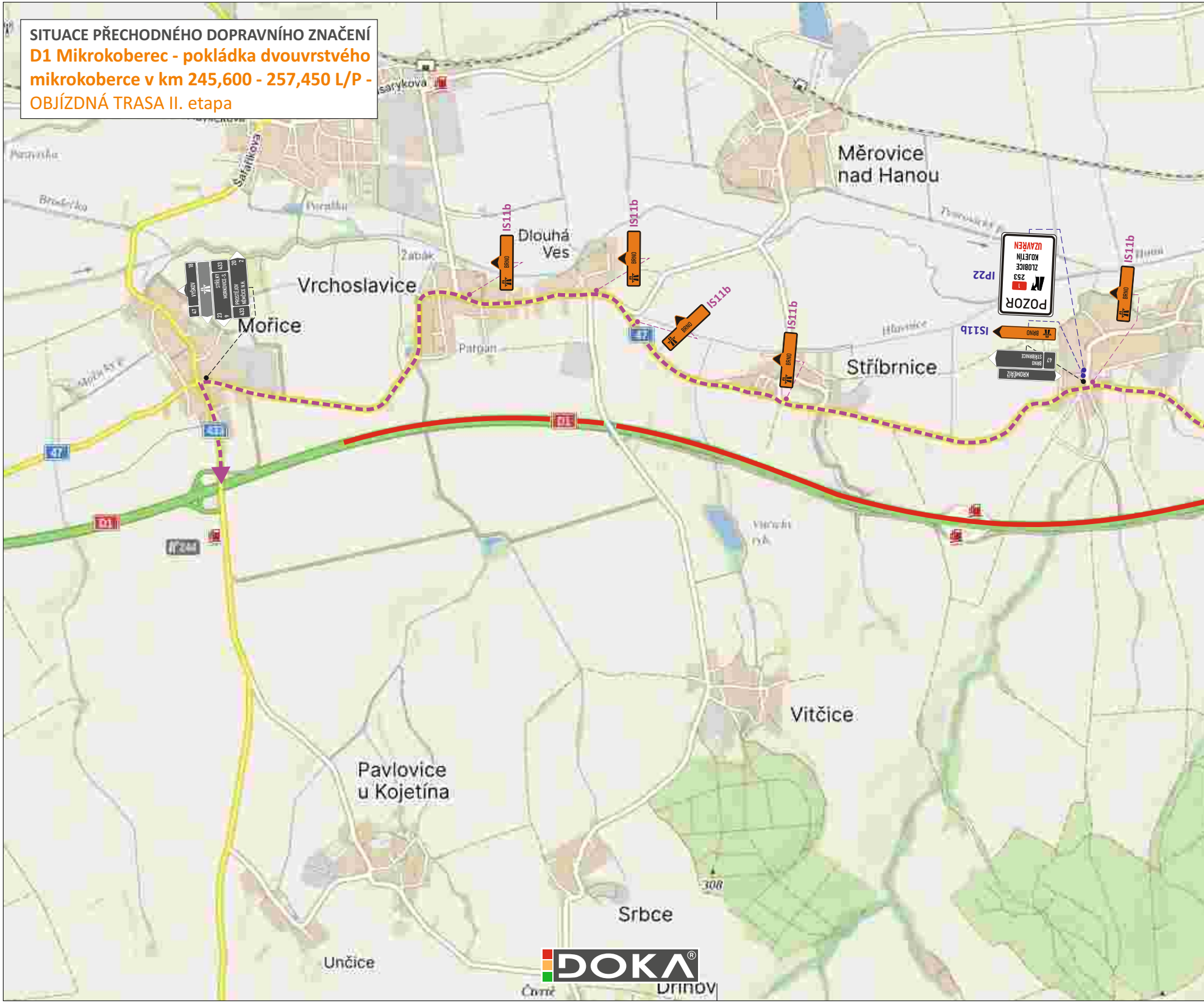
Měrovice nad Hanou
Vrchoslavice
Mořice
Dlouhá Ves
Střížbrnice
Vitčice
Pavlovice u Kojetína
Srbce
Unčice
Drinov
Masarykova
Šafaříkova
Poralka
Žabák
Pargan
IS11b
IS11b
IS11b
IS11b
IS11b
IS11b
IP22
BRNO
POZOR
1
253
ZLOBICE
KOJETÍN
UZAVŘEN
47
BRNO
STŘÍBRNICE
KROMĚŘÍŽ
18
VÝŠKOV
47
433
STŘÍLKY
MORKOVICE-S.
23
9
20
2
PROSTĚJOV
NĚMČICE N.H.
433
D1
D1
D1
47
47
47
308

DOKA®

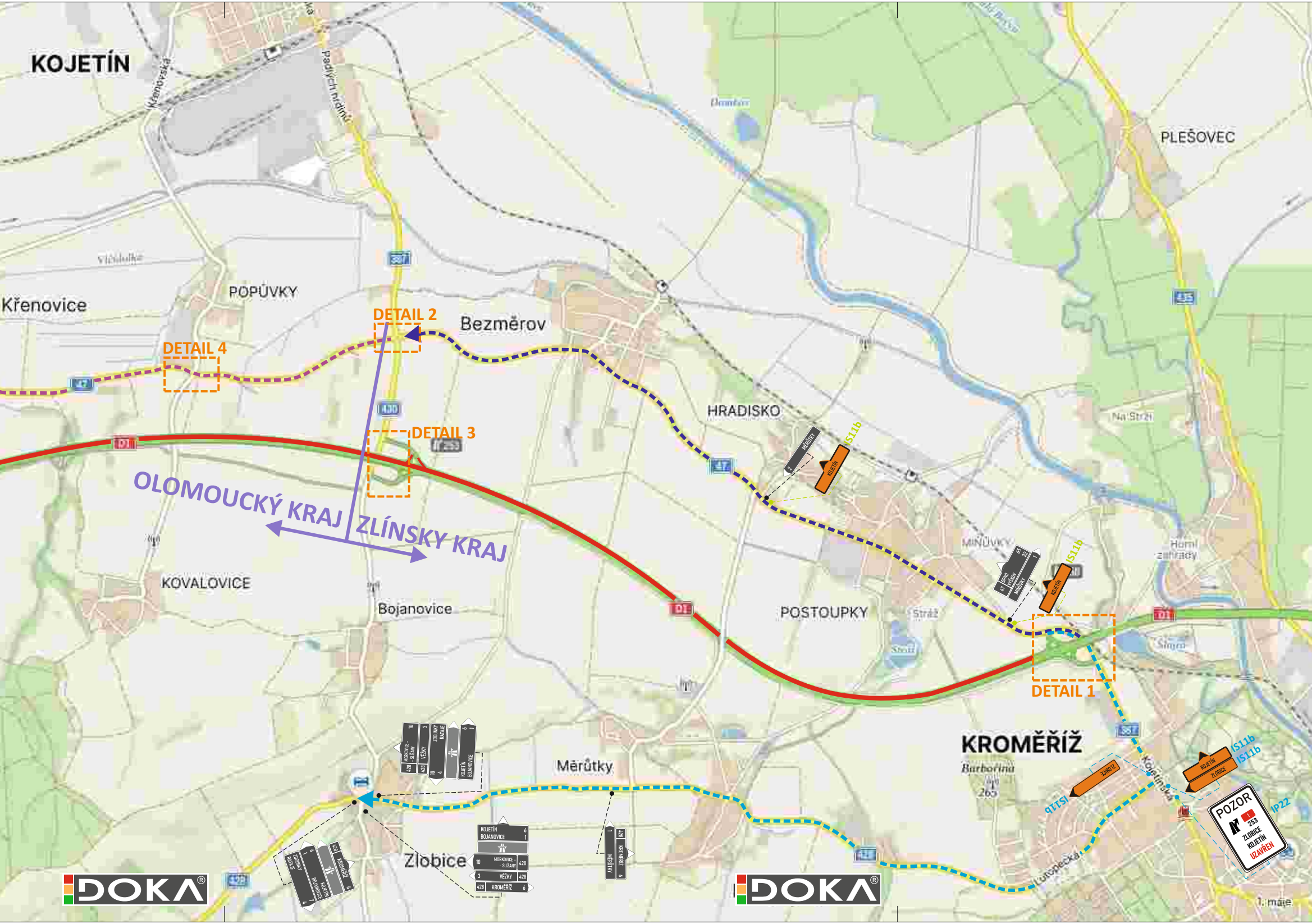
KOJETÍN
Křenovská
Padlých hrdinů
Vlčidolky
Křenovice
POPŮVKY
DETAIL 4
DETAIL 2
Bezměrov
367
47
430
DETAIL 3
D1
253
OLOMOUCKÝ KRAJ
ZLÍNSKY KRAJ
KOVALOVICE
Bojanovice
HRADISKO
PLEŠOVEC
435
Na Stráži
MĚŘŮTKY 2
KOJETÍN
IS11b
MINŮVKY
BRNO VYŠKOV 47 65 32
MINŮVKY 1
Horní zahrady
POSTOUPKY
Stráž
DETAIL 1
KROMĚŘÍŽ
Barbořina
265
Kojetínská
Lutopecká
1. máje
ZLOBICE
IS11b
KOJETÍN ZLOBICE
IS11b
IS11b
POZOR
1
253
ZLOBICE
KOJETÍN
UZAVŘEN
IP22
Měrůtky
MĚŘŮTKY 1 428
KROMĚŘÍŽ 6
MORKOVICE - SLÍŽANY 10 428
VĚŽKY 3 428
ZDOUNKY RATAJE 10 4
KOJETÍN BOJANOVICE 6 1
Zlobice
KOJETÍN 6
BOJANOVICE 1
10 MORKOVICE - - SLÍŽANY 428
3 VĚŽKY 428
428 KROMĚŘÍŽ 6
ZDOUNKY RATAJE 7 4
KOJETÍN BOJANOVICE 6 1
428 KROMĚŘÍŽ 6
428
DOKA
DOKA

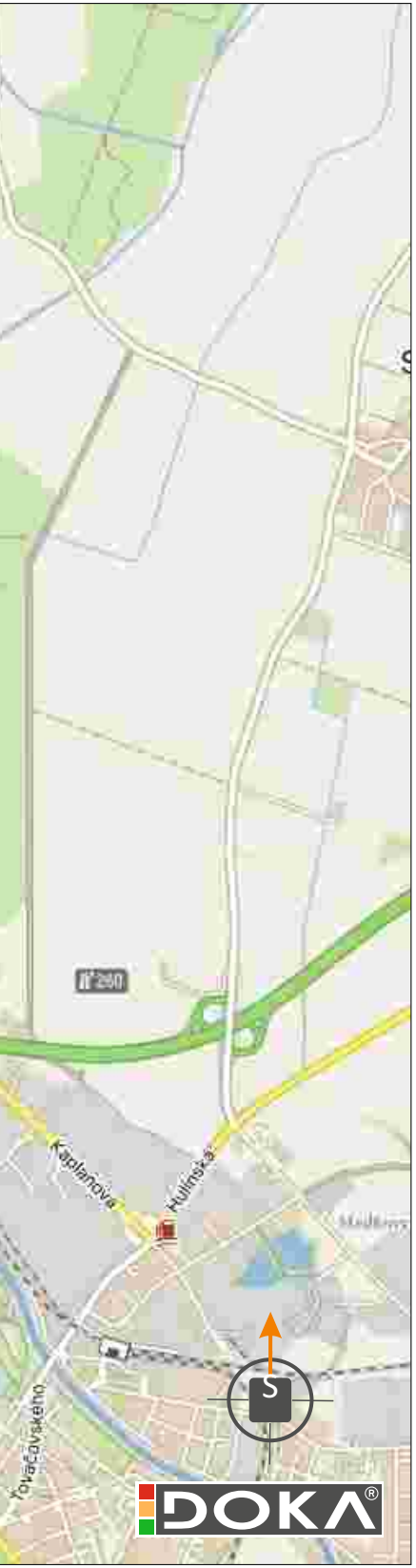
260
Kaplanova
Hulínská
Tovačovského
S
DOKA®

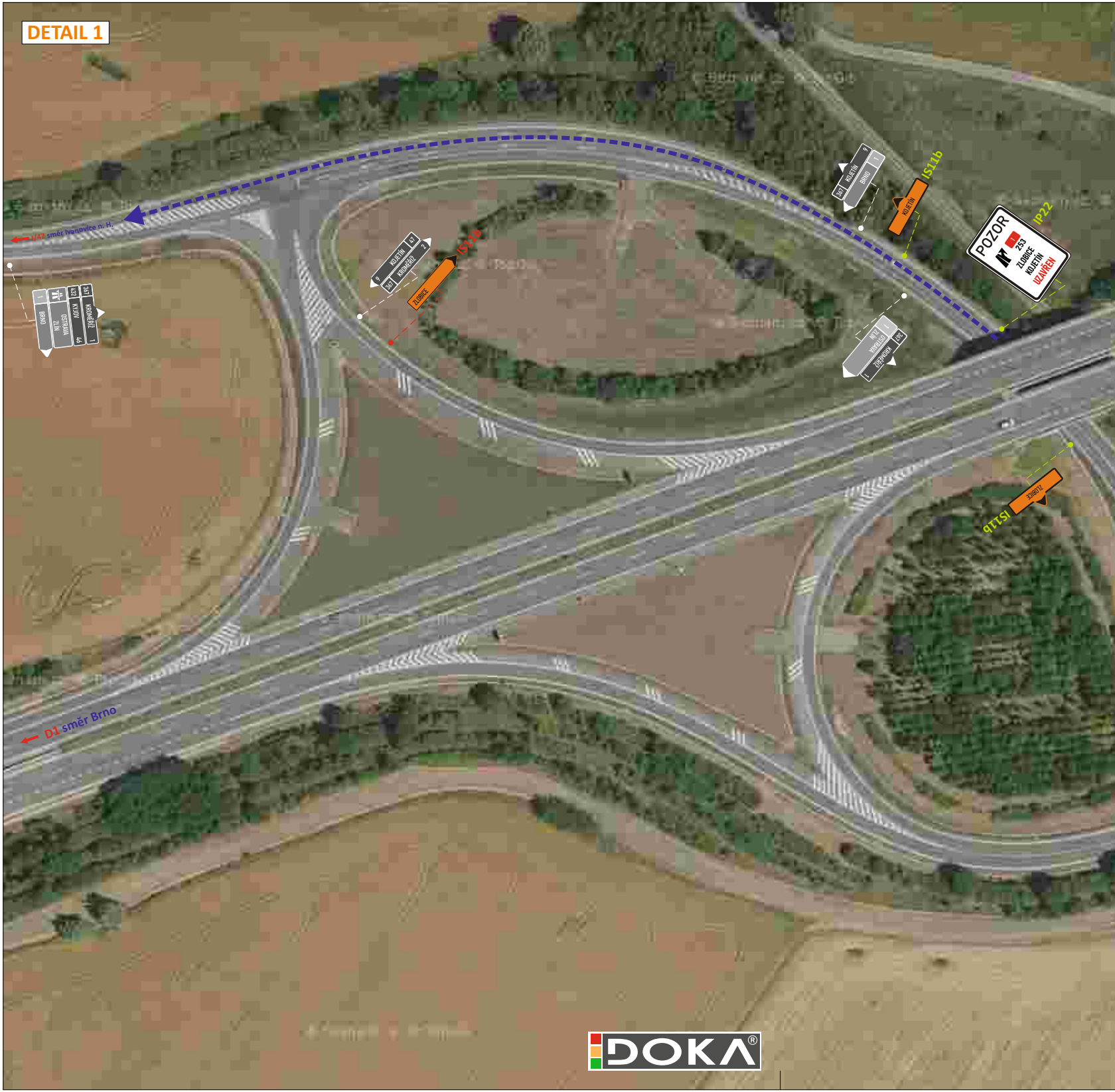
DETAIL 1
I/47 směr Ivanovice n. H.
D1 směr Brno
1 BRNO
OSTRAVA ZLÍN
432 KYJOV 46
367 KROMĚŘÍŽ 1
9 KOJETÍN 47
367 KROMĚŘÍŽ 2
IS11b
ZLOBICE
9 KOJETÍN
1 BRNO
367
IS11b
KOJETÍN
IP22
POZOR
1
253
ZLOBICE
KOJETÍN
UZAVŘEN
1 OSTRAVA ZLÍN
367 KROMĚŘÍŽ 1
IS11b
ZLOBICE
DOKA®


S
D1 směr Ostrava
47 BRNO 67
367 KOJETÍN 9
BRNO
PŘEROV 1
OSTRAVA ZLÍN 1
II/367 směr Kroměříž

DETAIL 2

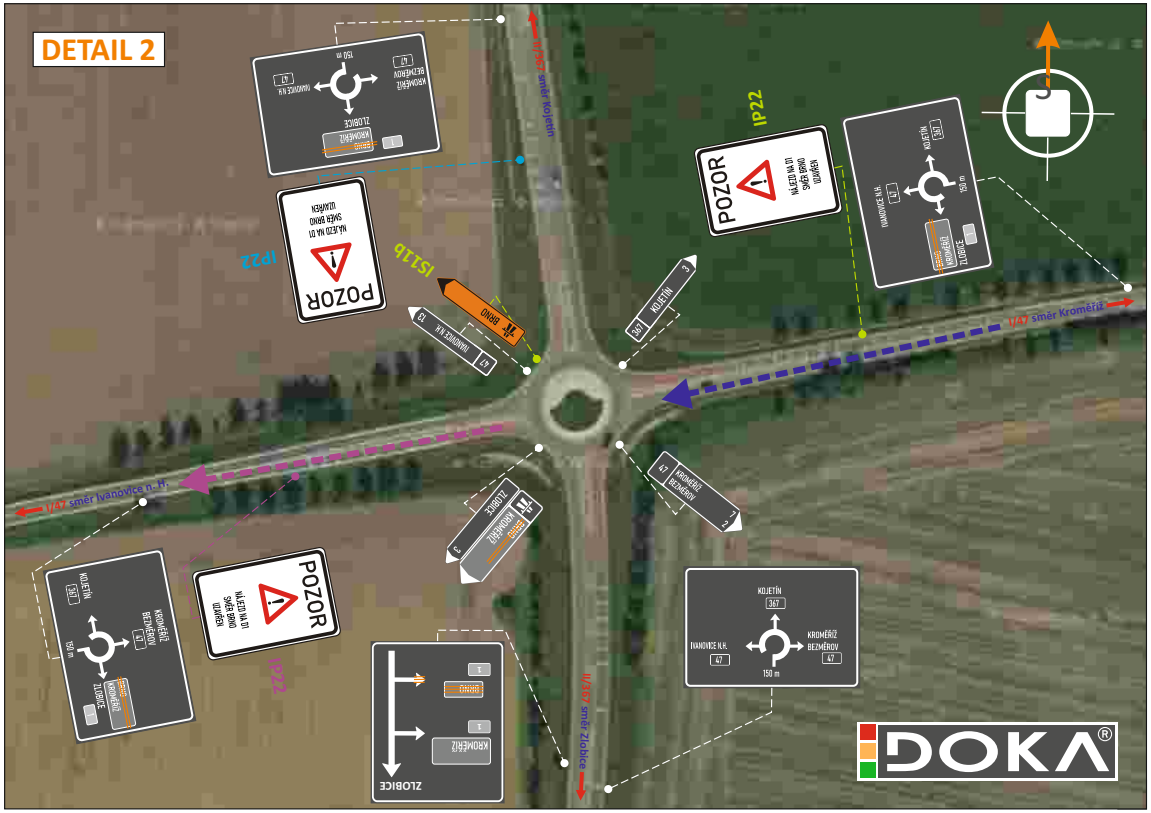
S
II/367 směr Kojetín
IVANOVICE N.H. 47
KROMĚŘÍŽ BEZMĚROV 47
150 m
ZLOBICE
BRNO KROMĚŘÍŽ 1
IP22
POZOR
NÁJEZD NA D1 SMĚR BRNO UZAVŘEN
IS11b
BRNO
IVANOVICE N.H. 13 47
KOJETÍN 3 367
IP22
POZOR
NÁJEZD NA D1 SMĚR BRNO UZAVŘEN
KOJETÍN 367
IVANOVICE N.H. 47
150 m
BRNO KROMĚŘÍŽ
ZLOBICE 1
I/47 směr Kroměříž
I/47 směr Ivanovice n. H.
KOJETÍN 367
KROMĚŘÍŽ BEZMĚROV 47
150 m
ZLOBICE
BRNO KROMĚŘÍŽ
IVANOVICE N.H.
POZOR
NÁJEZD NA D1 SMĚR BRNO UZAVŘEN
IP22
ZLOBICE 3
BRNO KROMĚŘÍŽ
47 KROMĚŘÍŽ BEZMĚROV 2
BRNO 1
KROMĚŘÍŽ 1
ZLOBICE
II/367 směr Zlobice
KOJETÍN 367
IVANOVICE N.H. 47
KROMĚŘÍŽ BEZMĚROV 47
150 m

DETAIL 4

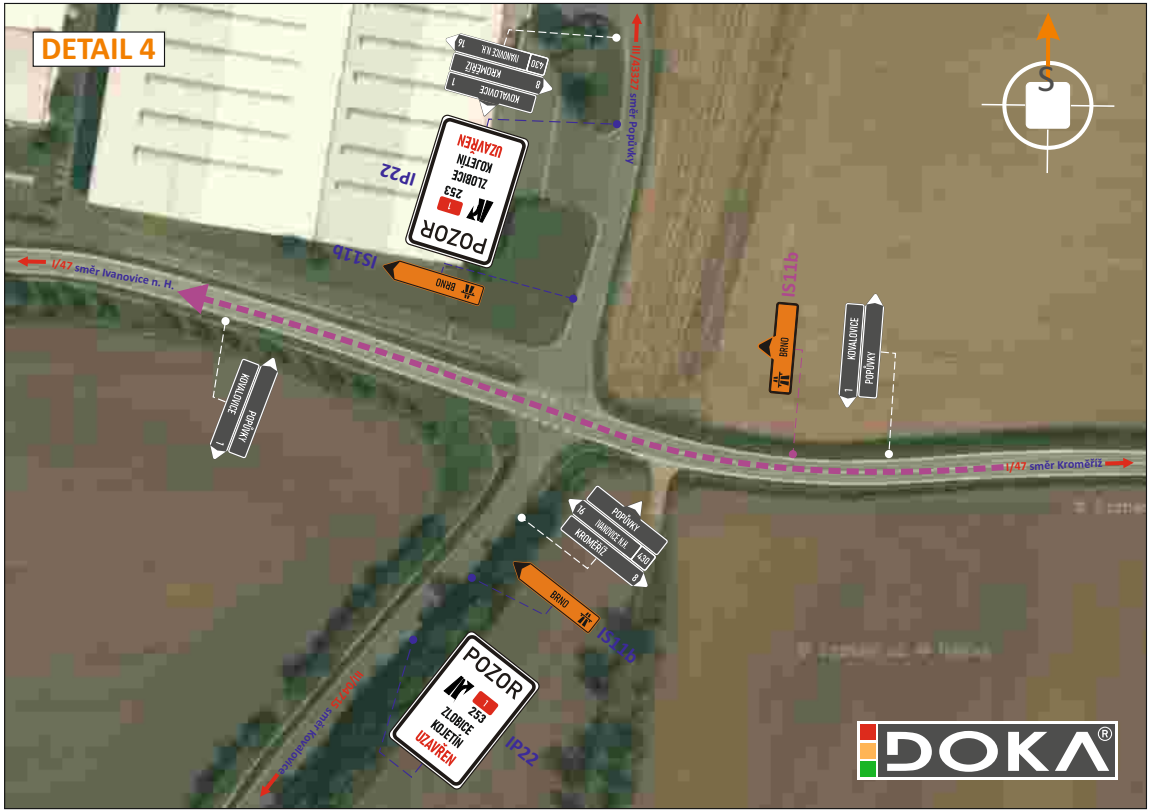
S
IVANOVICE N.H. 16 430
KROMĚŘÍŽ 8
KOVALOVICE 1
III/43327 směr Popůvky
IP22
POZOR
1 253
ZLOBICE
KOJETÍN
UZAVŘEN
IS11b
BRNO
I/47 směr Ivanovice n. H.
KOVALOVICE 1
POPŮVKY
IS11b
BRNO
KOVALOVICE 1
POPŮVKY
I/47 směr Kroměříž
POPŮVKY
16 IVANOVICE N.H. 430
KROMĚŘÍŽ 8
BRNO
IS11b
POZOR
1 253
ZLOBICE
KOJETÍN
UZAVŘEN
IP22
III/04715 směr Kovalovice

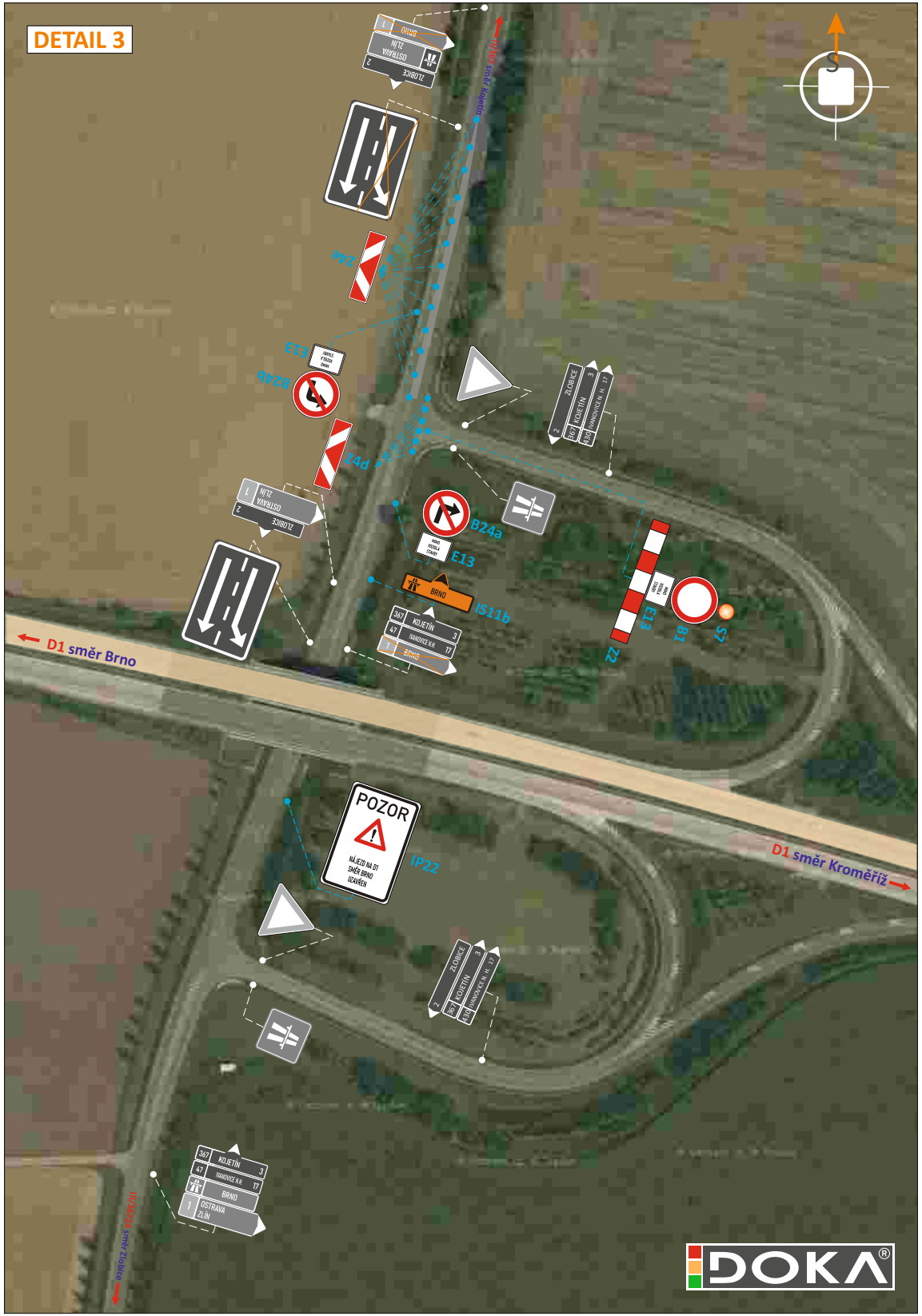
DETAIL 3
II/367 směr Kojetín
ZLOBICE 2
OSTRAVA ZLÍN
BRNO 1
Z4e
E13
B24b
Z4d
OSTRAVA ZLÍN 1
ZLOBICE 2
ZLOBICE 2
367 KOJETÍN 3
430 IVANOVICE N. H. 17
B24a
E13
BRNO
IS11b
367 KOJETÍN 3
47 IVANOVICE N.H. 17
BRNO 1
Z2
E13
B1
S7
D1 směr Brno
D1 směr Kroměříž
POZOR
NÁJEZD NA D1 SMĚR BRNO UZAVŘEN
IP22
ZLOBICE 2
367 KOJETÍN 3
430 IVANOVICE N. H. 17
367 KOJETÍN 3
47 IVANOVICE N.H. 17
BRNO
OSTRAVA ZLÍN 1
III/36724 směr Zlobice

LEGENDA:

🟥 - UZAVŘENÝ ÚSEK NA D1

- - -▶ - JEDNOSMĚRNÁ OBJÍZDNÁ TRASA
ZLOBICE , KOJETÍN - D1 BRNO

- - -▶ - JEDNOSMĚRNÁ OBJÍZDNÁ TRASA
KROMĚŘÍŽ - KOJETÍN

- - -▶ - JEDNOSMĚRNÁ OBJÍZDNÁ TRASA
D1 - ZLOBICE

367 KOJETÍN 3 - TRVALÉ SVISLÉ DOPRAVNÍ ZNAČENÍ

KOJETÍN ZLOBICE IS11b - PŘECHODNÉ SVISLÉ DOPRAVNÍ
ZNAČENÍ
(STANOVÍ KÚ OLOMOUCKÉHO KRAJE)

KOJETÍN ZLOBICE IS11b - PŘECHODNÉ SVISLÉ DOPRAVNÍ
ZNAČENÍ
(STANOVÍ MM PROSTĚJOV)

OSTRAVA ZLÍN IS11b - PŘECHODNÉ SVISLÉ DOPRAVNÍ
ZNAČENÍ
(STANOVÍ KÚ ZLÍNSKÉHO KRAJE)

OSTRAVA ZLÍN IS11b - PŘECHODNÉ SVISLÉ DOPRAVNÍ
ZNAČENÍ
(STANOVÍ MÚ KROMĚŘÍŽ)

OSTRAVA ZLÍN 1 - TRVALÉ SVISLÉ DOPRAVNÍ
ZNAČENÍ - DOČASNĚ ZNEPLATNĚNO

POZN.: DOPRAVNÍ ZNAČENÍ BUDE OSAZENO DLE TP 65 A 66.

DOKA®

10 LET
PRO VÁS NA ZNAČKÁCH

- Svislé dopravní značení
- Vodorovné dopravní značení
- Provizorní dopravní značení
- Projektování dopravního značení

ZODPOVĚDNÝ PROJEKTANT	**Bc. Jakub LACH**
VYPRACOVAL	**Jiří PEŠTA**
KRESLIL	**Jiří PEŠTA**
KONTROLOVAL	**Bc. Matěj ČERVEŇÁK**

DOKA®
DOKA, s.r.o.
Na návsi 11/5, Holásky, 620 00 Brno
IČ: 63471752, DIČ: CZ63471752
e-mail: info@dokadz.cz
www.dokadz.cz mob.: 603 881 905

KRAJ: OLOMOUCKÝ/ZLÍNSKÝ	**OKRES: PROSTĚJOV/KROMĚŘÍŽ**

STAVBA:

D1 Mikrokoberec - pokládka dvouvrstvého mikrokoberce v km 245,600 - 257,450 L/P -

DATUM	**7/2023**
FORMÁT	**10x A4**
MĚŘÍTKO	**-----------**
ÚČEL	**RDS**
ARCHIVNÍ ČÍS.	**2023177**

NÁZEV VÝKRESU:

SITUACE PŘECHODNÉHO DOPRAVNÍHO ZNAČENÍ

ČÍS. SOUPRAVY	**ČÍS. PŘÍLOHY**
	2.VI