SITUACE DOPRAVNÍHO ZNAČENÍ km 0.000 - km 1.500 1:1000

Ministerstvo dopravy
Odbor pozemních komunikací,
příloha k č.j. MD-17594/2024-940/14.

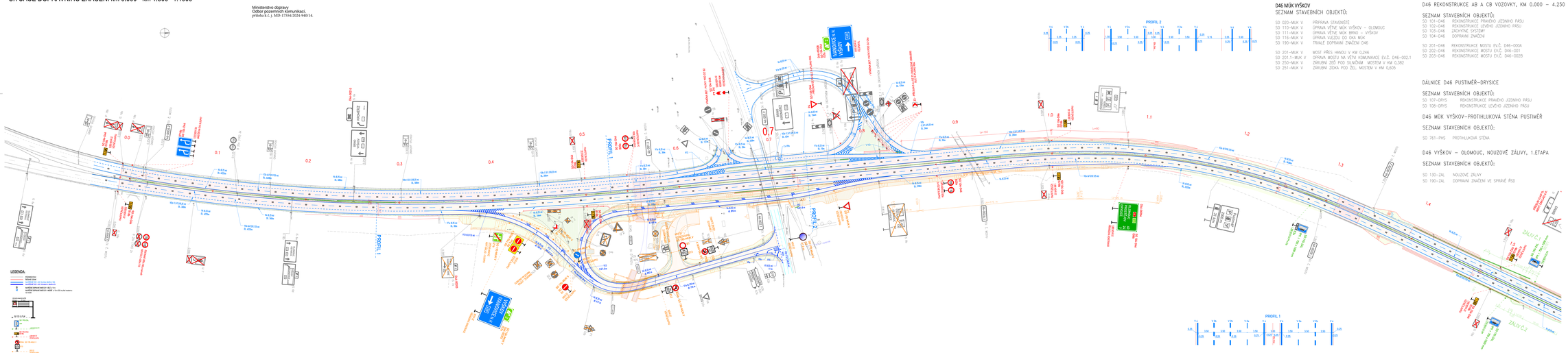

D46 MÚK VYŠKOV

SEZNAM STAVEBNÍCH OBJEKTŮ:

SO 020–MUK V	PŘÍPRAVA STAVENIŠTĚ
SO 110–MUK V	ÚPRAVA VĚTVE MÚK VYŠKOV – OLOMOUC
SO 111–MUK V	ÚPRAVA VĚTVE MÚK BRNO – VYŠKOV
SO 116–MUK V	ÚPRAVA VJEZDU DO OKA MÚK
SO 190–MUK V	TRVALÉ DOPRAVNÍ ZNAČENÍ D46
SO 201–MUK V	MOST PŘES HNOJU V KM 0,246
SO 201.1–MUK V	OPRAVA MOSTU NA VĚTVI KOMUNIKACE EVČ. D46–002.1
SO 250–MUK V	ZÁRUBNÍ ZDŮ POD SLNÍČNÍM MOSTEM V KM 0,382
SO 251–MUK V	ZÁRUBNÍ ZDKA POD ŽEL. MOSTEM V KM 0,605

D46 REKONSTRUKCE AB A CB VOZOVKY, KM 0.000 – 4.250

SEZNAM STAVEBNÍCH OBJEKTŮ:

SO 101–D46	REKONSTRUKCE PRAVÉHO JÍZDNÍHO PÁSU
SO 102–D46	REKONSTRUKCE LEVÉHO JÍZDNÍHO PÁSU
SO 103–D46	ZÁCHYTNÉ SYSTÉMY
SO 104–D46	DOPRAVNÍ ZNAČENÍ
SO 201–D46	REKONSTRUKCE MOSTU EVČ. D46–000A
SO 202–D46	REKONSTRUKCE MOSTU EVČ. D46–001
SO 203–D46	REKONSTRUKCE MOSTU EVČ. D46–002B

DÁLNICE D46 PUSTIMĚŘ–DRYSICE

SEZNAM STAVEBNÍCH OBJEKTŮ:

SO 107–DRYS	REKONSTRUKCE PRAVÉHO JÍZDNÍHO PÁSU
SO 108–DRYS	REKONSTRUKCE LEVÉHO JÍZDNÍHO PÁSU

D46 MÚK VYŠKOV–PROTIHLUKOVÁ STĚNA PUSTIMĚŘ

SEZNAM STAVEBNÍCH OBJEKTŮ:

SO 761–PHS	PROTIHLUKOVÁ STĚNA

D46 VYŠKOV – OLOMOUC, NOUZOVÉ ZÁLIVY, 1.ETAPA

SEZNAM STAVEBNÍCH OBJEKTŮ:

SO 130–ZAL	NOUZOVÉ ZÁLIVY
SO 190–ZAL	DOPRAVNÍ ZNAČENÍ VE SPRÁVĚ ŘSD

Souřadnicový systém S-JTSK, Výškový systém B.p.v.

4.			
5.			
6.			
Č.	Text změny - odůvodnění	Datum	Podpis

Název stavby:

D46 SOUBOR STAVEB V KM 0,000 - HRANICE KRAJE

Objednatel stavby:
Ředitelství silnic a dálnic s. p.
Na Pankráci 546/56, 140 00 Praha 4 Nusle
Kontrolował
Datum Podpis

Dodavatel stavby:
Společnost D46 v km 0,000 - hranice kraje
MI Roads a.s.
Kolowratova 2400/4, 180 00 Praha 8 - Libeň
Doprastav, a.s.
Drieňová 27, 826 56 Bratislava, Slovenská republika
BERGER BOHEMIA a.s.
Klatovská 410/167, 301 00 Plzeň
Berger Bau SE
Aufeld Sparkassenstraße 19, 940 35 Pasov, SPK
Nadzór
Kontrolował
Datum Podpis

Projektant ŘDS:
M4 Road Design s.r.o.
Kolowratova 2400/4, 180 00 Praha 8
Sídlo kanceláře: Šumbera 8
E-mail: info@m4rd.cz
Hlavní inženýr projektu (hlavní projektant):
Ing. Pavel Chmoulovský
Zodpovědný projektant objednatele:
Ing. Radek Cverna
Ing. David Máčka
M4 Road Design s.r.o.
Kolowratova 2400/4
180 00 Praha 8
IČ 051 34 966

Zhotovitel ŘDS:
ZLINMARK DZ s.r.o.
Podnikatelská 1191/23a
627 00, Brno

Vypracował: ING. ANTONÍN MUSIL	Zodpovědný projektant: ING. ANTONÍN MUSIL	Kontrolował: BC. LUKÁŠ VONDERKA, MBA
Část - SO: SO 190-ZAL DOPRAVNÍ ZNAČENÍ VE SPRÁVĚ ŘSD	Čís. zakázky: 10/2024	Čís. paré:
	Royalí PD: ŘDS	
	Datum: 05/2024	
Název výkresu: SITUACE DOPRAVNÍHO ZNAČENÍ km 0.000 - km 1.500	Měřítko: 1:1000	Čís. výkresu: 2.1
	Formát: 18xA4	

SITUACE DOPRAVNÍHO ZNAČENÍ km 1.500 - km 3.300 1:1000

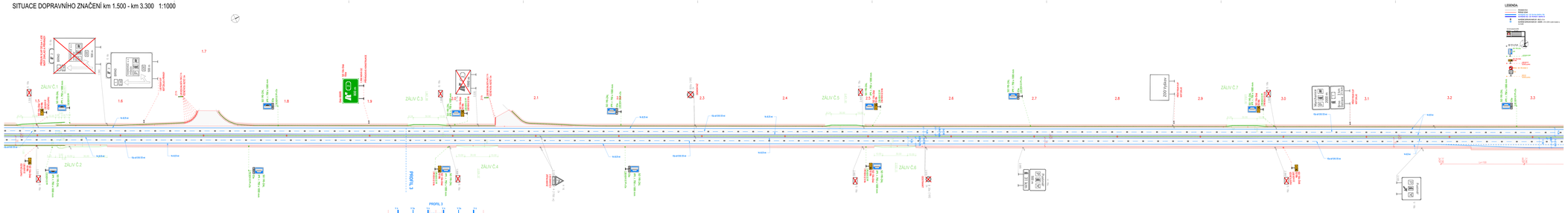

D46 MÚK VYŠKOV

SEZNAM STAVEBNÍCH OBJEKTŮ:

SO 020–MÚK V PŘÍPRAVA STAVENIŠTĚ
SO 110–MÚK V OPRAVA VĚTVE MÚK VYŠKOV – OLOMOUC
SO 111–MÚK V OPRAVA VĚTVE MÚK BRNO – VYŠKOV
SO 116–MÚK V OPRAVA VJEZDU DO OKÁ MÚK
SO 190–MÚK V TRVALÉ DOPRAVNÍ ZNAČENÍ D46

SO 201–MÚK V MOST PŘES HANOU V KM 0,246
SO 201.1–MÚK V OPRAVA MOSTU NA VĚTVI KOMUNIKACE EVČ. D46-002.1
SO 250–MÚK V ZÁRUBNÍ ZEĎ POD SLNEČNÍM MOSTEM V KM 0,382
SO 251–MÚK V ZÁRUBNÍ ZDIVA POD ŽEL. MOSTEM V KM 0,603

D46 REKONSTRUKCE AB A CB VOZOVKY, KM 0.000 – 4.250

SEZNAM STAVEBNÍCH OBJEKTŮ:

SO 101–D46 REKONSTRUKCE PRAVÉHO JÍZDNÍHO PÁSU
SO 102–D46 REKONSTRUKCE LEVÉHO JÍZDNÍHO PÁSU
SO 103–D46 ZÁCHYTNÉ SYSTÉMY
SO 104–D46 DOPRAVNÍ ZNAČENÍ

SO 201–D46 REKONSTRUKCE MOSTU EVČ. D46-000A
SO 202–D46 REKONSTRUKCE MOSTU EVČ. D46-001
SO 203–D46 REKONSTRUKCE MOSTU EVČ. D46-002B

DÁLNICE D46 PUSTIMĚŘ–DRYSICE

SEZNAM STAVEBNÍCH OBJEKTŮ:

SO 107–DRYS REKONSTRUKCE PRAVÉHO JÍZDNÍHO PÁSU
SO 108–DRYS REKONSTRUKCE LEVÉHO JÍZDNÍHO PÁSU

D46 MÚK VYŠKOV–PROTIHLUKOVÁ STĚNA PUSTIMĚŘ

SEZNAM STAVEBNÍCH OBJEKTŮ:

SO 761–PHS PROTIHLUKOVÁ STĚNA

D46 VYŠKOV – OLOMOUC, NOUZOVÉ ZÁLIVY, 1.ETAPA

SEZNAM STAVEBNÍCH OBJEKTŮ:

SO 190–ZAL NOUZOVÉ ZÁLIVY
SO 190–ZAL DOPRAVNÍ ZNAČENÍ VE SPRÁVĚ ŘSD

Souřadnicový systém S-JTSK; Výškový systém B.p.v.

4			
3			
2			
1			
0	Text změny - odsouhlasit	Datum	Podpis

Název stavby: D46 SOUBOR STAVEB V KM 0.000 - HRANICE KRAJE

Objednatel stavby: Ředitelství silnic a dálnic ř. p. s.
Na Pankráci 546/56, 140 00 Praha 4 Nusle
Vypracovatel: Dopravní stavby
Zhotovitel stavby: Soukromé D46 s km 0.000 - hranice kraje
M6 Roads a.s.
Antolská/Ivrea 2400/6, 140 00 Praha 4 - Lítoň
Dopravoslav, a.s.
Drieňová 27, 826 56 Bratislava, Slovenská republika
BERGER BOHEMIA a.s.
Klášterská 816/31, 301 00 Plzeň
Berger Bau SE
Aufzug Spitzerstraße 19, 940 06 Pasau, SRN
Zhotovitel ŘSD: M4 Road Design s.r.o.
Sokolovská 100/94, 186 00 Praha 8
Česká republika
E-mail: info@m4rd.cz
Hlavní inženýr projektu (razení projektant): Ing. Jan Kubínek
Zástupce hlavního projektanta (pozemní projektant): Ing. David Malásek
Zhotovitel ŘSD: M4 Road Design s.r.o.
Sokolovská 100/94, 186 00 Praha 8
IČ: 07 126 326
Zhotovitel: ZILINMARK DZ s.r.o.
Hlavná/Jesenná 1 737/35a
927 05, Šaľa

Vypracoval	Zodpovědný projektant	Schválil
ING. ANTONÍN MUSIL	ING. ANTONÍN MUSIL	BC. LUKÁŠ VONDERKA, MBA
Zast. ŘSD:		Zast. ŘSD:

SO 190-ZAL
DOPRAVNÍ ZNAČENÍ VE SPRÁVĚ ŘSD

Čís. zakázky:	19-0020/00
Číslo stavby:	
Stupeň PD:	RDS
Datum:	05/2024
Měřítko:	1: 1000
Formát:	11xA4
Číslo výkresu:	2.2

Název přílohy: SITUACE DOPRAVNÍHO ZNAČENÍ km 1.500 - km 3.300

SITUACE DOPRAVNÍHO ZNAČENÍ km 3.300 - km 5.000 1:1000

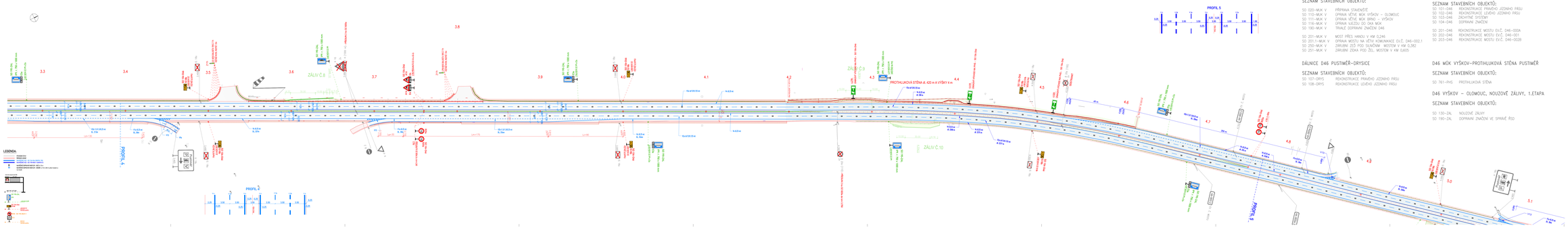

D46 MÚK VYŠKOV

SEZNAM STAVEBNÍCH OBJEKTŮ:

SO 020–MUK V	PŘÍPRAVA STAVENIŠTĚ
SO 110–MUK V	OPRAVA VĚTVE MÚK VYŠKOV – OLOMOUC
SO 111–MUK V	OPRAVA VĚTVE MÚK BRNO – VYŠKOV
SO 116–MUK V	OPRAVA VJEZDU DO DKA MÚK
SO 190–MUK V	TRVALÉ DOPRAVNÍ ZNAČENÍ D46
SO 201–MUK V	MOST PŘES HANOU V KM 0,246
SO 201.1–MUK V	OPRAVA MOSTU NA VĚTVI KOMBINACE EVČ. D46–002.1
SO 250–MUK V	ZÁRUBNÍ ZEĎ POD SILNIČNÍM MOSTEM V KM 0,382
SO 251–MUK V	ZÁRUBNÍ ZDKA POD ŽEL. MOSTEM V KM 0,605

DÁLNICE D46 PUSTIMĚŘ–DRYSICE

SEZNAM STAVEBNÍCH OBJEKTŮ:

SO 101–DRYS	REKONSTRUKCE PRAVÉHO JÍZDNÍHO PRŮJU
SO 108–DRYS	REKONSTRUKCE LEVÉHO JÍZDNÍHO PRŮJU

D46 REKONSTRUKCE AB A CB VOZOVKY, KM 0,000 – 4,250

SEZNAM STAVEBNÍCH OBJEKTŮ:

SO 101–D46	REKONSTRUKCE PRAVÉHO JÍZDNÍHO PRŮJU
SO 102–D46	REKONSTRUKCE LEVÉHO JÍZDNÍHO PRŮJU
SO 103–D46	DOČASNÉ DOPRAVNÍ ZNAČENÍ
SO 104–D46	DOPRAVNÍ ZNAČENÍ
SO 201–D46	REKONSTRUKCE MOSTU EVČ. D46–000A
SO 202–D46	REKONSTRUKCE MOSTU EVČ. D46–001
SO 203–D46	REKONSTRUKCE MOSTU EVČ. D46–002B

D46 MÚK VYŠKOV–PROTIHLUKOVÁ STĚNA PUSTIMĚŘ

SEZNAM STAVEBNÍCH OBJEKTŮ:

SO 761–PHS	PROTIHLUKOVÁ STĚNA

D46 VYŠKOV – OLOMOUC, NOUZOVÉ ZÁLIVY, 1.ETAPA

SEZNAM STAVEBNÍCH OBJEKTŮ:

SO 130–ZÁL	NOUZOVÉ ZÁLIVY
SO 190–ZÁL	DOPRAVNÍ ZNAČENÍ VE SPRÁVĚ ŘSD

Souřadnicový systém S-JTSK, Výškový systém B.p.v.

D			
C			
B			
A			
G	Text změny - odpovědného	Datum	Podpis

Název akce:

D46 SOUBOR STAVEB V KM 0,000 - HRANICE KRAJE

Zpracovatel stavby:

Ředitelství silnic a dálnic s. p.
Na Pankráci 1685/56, 140 00 Praha 4 Kunratice

Zhotovitelé stavby:

Společnost D46 v km 0,000 - hranice kraje

MR Roads a.s.
Kunratická 2035/8, 140 00 Praha 4 - Libeň

BERGER BOHEMIA a.s.
Advokátní 4174/127, 301 00 Plzeň

Berger Bau SE
Auf dem Sprahlertonberg 15, 940 36 Passau, SRN

Autorizace ŘSD:

M4 Road Design s.r.o.
Kunratická 2035/8, 140 00 Praha 4
Dálniční schválení - Výhlaz
E-mail: info@m4road.cz

Hlavní inženýr projektu (hlavní projektant):
Ing. Jaroslav Kovanda
Zástupce hlavního projektanta:
Ing. Petr Kovanda
Ing. David Malina

M4 Road Design s.r.o.
HRANICE KRAJE
D46 - 0,000 - 4,250
07.05.2024

Autorizace TDS:

ZLINMARK OZ s.r.o.
Hmelkova/Jasanová 1191/39b
627 00, Brno

Vypracoval	Odpovědný projektant	Zkontroloval
ING. ANTONÍN MUSIL	ING. ANTONÍN MUSIL	BC. LUKÁŠ VONDERKA, MBA
Část: SO		Čís. zakázky: 522024 Čís. paré:
SO 190-ZÁL		Stupeň PD: RDS
DOPRAVNÍ ZNAČENÍ VE SPRÁVĚ ŘSD		Datum: 05/2024
Název výkresu:		Měřítko: 1:1000 Čís. přílohy:
SITUACE DOPRAVNÍHO ZNAČENÍ km 3.300 - km 5.000		Formát: 10xA4 **2.3**

SITUACE DOPRAVNÍHO ZNAČENÍ km 5.000 - km 6.500 1:1000

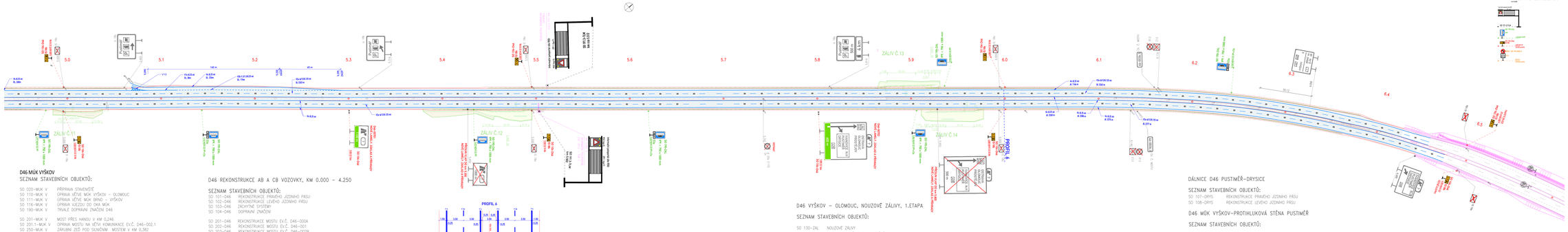

SITUACE DOPRAVNÍHO ZNAČENÍ km 6.500 - km 8.937 1 : 1000

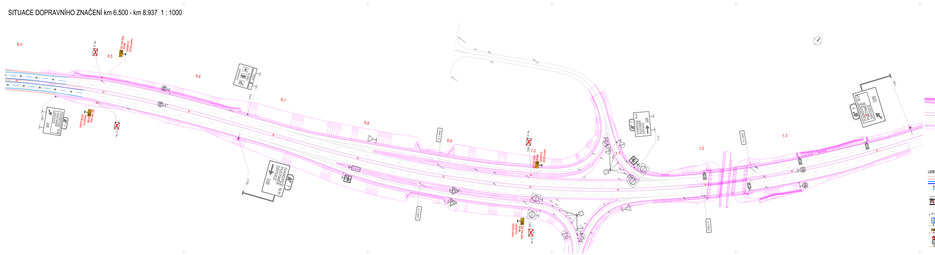

Revidovaná verze ze dne: Vydána verze Rev.:

A			
B			
C			
D			
E			
Číslo změny	Popis změny	Datum	Podpis

Stavební objekt:

D46 SOUBOR STAVEB V KM 0.000 - HRANICE KRAJE

Zadavatel:

Ředitelství silnic a dálnic a. s.
Na Pankráci 1685, 140 00 Praha 4

Generální ředitel:

Generální ředitel a výkon TDS - hranice kraje

Hlavní projektant:

M-Roads a.s.
Pobřežní 620/3, 186 00 Praha 8 - Libeň

Dopravní inženýr:

Dopravní a.s.
Olomoucká 1244/124a, Jeseník, Slezské předměstí

Hlavní inženýr projektu:

BERGER BOHEMIA a.s.
Radlická 651/135, 158 00 Praha 5

Hlavní inženýr:

Berger Bau SE
Franz-Josef-Straße 11, 5020 Salzburg, Rakousko

Autorský dozor:

M4 Road Design s.r.o.
Jankovcova 1035/49a, 170 00 Praha 7
Lindnerova 1, 602 00 Brno
1. část: dopravní inženýr

Dopravní inženýr - 2. část: dopravní inženýr projektové dokumentace

Ing. Petr Kučera
Ing. Ondřej Kučera
Ing. Radek Hanzal
Ing. Jan Kučera

Zhotovitel:

ZLÍNSKÝMIN CZ s.r.o.
Lesní 4000/3, 760 01 Zlín
IČ: 01 56 78 41

Vypracoval:

ING. ANTONÍN MUSIL
Dopravní inženýr

Kontroloval:

ING. ANTONÍN MUSIL
Dopravní inženýr

Hlavní inženýr projektu:

BC. LUKÁŠ KONDEROVÁ, MBA
Hlavní inženýr projektu

Název výkresu:

SITUACE DOPRAVNÍHO ZNAČENÍ km 6.500 - km 8.937

Číslo výkresu: D46-SO 190.2XL-DZ-SITUACE-001

Měřítko: 1:1000 (1:1000 pro tisk)

Formát: 16x841 | 2.5