SITUACE DOPRAVNÍHO ZNAČENÍ km 0.000 - km 1.500 1:1000

Ministerstvo dopravy
Odbor pozemních komunikací,
příloha k č.j. MD-17354/2024-940/6.

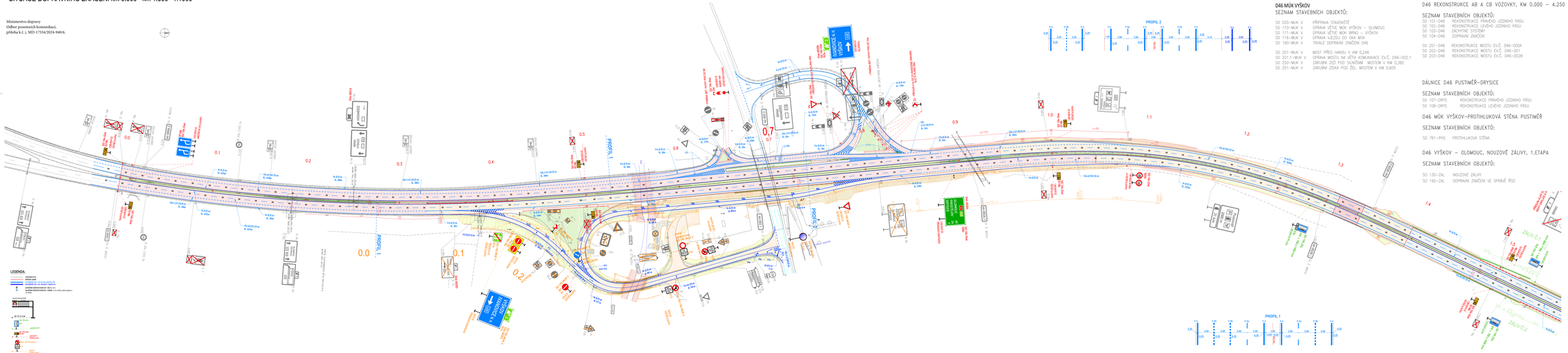

D46 MÚK VYŠKOV

SEZNAM STAVEBNÍCH OBJEKTŮ:

SO 020–MÚK V	PŘÍPRAVA STAVENIŠTĚ
SO 110–MÚK V	ÚPRAVA VĚTVE MÚK VYŠKOV – OLOMOUC
SO 111–MÚK V	ÚPRAVA VĚTVE MÚK BRNO – VYŠKOV
SO 116–MÚK V	ÚPRAVA VJEZDU DO OKA MÚK
SO 190–MÚK V	TRVALÉ DOPRAVNÍ ZNAČENÍ D46
SO 201–MÚK V	MOST PŘES HNOJU V KM 0,246
SO 201.1–MÚK V	OPRAVA MOSTU NA VĚTVI KOMUNIKACE EVČ. D46–002.1
SO 250–MÚK V	ZÁRUBNÍ ZDŮ POD SLNOČNÍM MOSTEM V KM 0,362
SO 251–MÚK V	ZÁRUBNÍ ZDKA POD ŽEL. MOSTEM V KM 0,605

D46 REKONSTRUKCE AB A CB VOZOVKY, KM 0.000 – 4.250

SEZNAM STAVEBNÍCH OBJEKTŮ:

SO 101–D46	REKONSTRUKCE PRAVÉHO JÍZDNÍHO PÁSU
SO 102–D46	REKONSTRUKCE LEVÉHO JÍZDNÍHO PÁSU
SO 103–D46	ZÁCHYTNÉ SYSTÉMY
SO 104–D46	DOPRAVNÍ ZNAČENÍ
SO 201–D46	REKONSTRUKCE MOSTU EVČ. D46–000A
SO 202–D46	REKONSTRUKCE MOSTU EVČ. D46–001
SO 203–D46	REKONSTRUKCE MOSTU EVČ. D46–002B

DÁLNICE D46 PUSTIMĚŘ–DRYSICE

SEZNAM STAVEBNÍCH OBJEKTŮ:

SO 107–DRYS	REKONSTRUKCE PRAVÉHO JÍZDNÍHO PÁSU
SO 108–DRYS	REKONSTRUKCE LEVÉHO JÍZDNÍHO PÁSU

D46 MÚK VYŠKOV–PROTIHLUKOVÁ STĚNA PUSTIMĚŘ

SEZNAM STAVEBNÍCH OBJEKTŮ:

SO 761–PHS	PROTIHLUKOVÁ STĚNA

D46 VYŠKOV – OLOMOUC, NOUZOVÉ ZÁLIVY, 1.ETAPA

SEZNAM STAVEBNÍCH OBJEKTŮ:

SO 130–ZÁL	NOUZOVÉ ZÁLIVY
SO 190–ZÁL	DOPRAVNÍ ZNAČENÍ VE SPRÁVĚ ŘSD

KONCEPT

Souřadnicový systém S-JTSK, výškový systém B.p.v.

4.			
5.			
6.			
7.			
8.			
9.			
10.	Text změny - odůvodnění	Datum	Podpis

Název stavby: D46 SOUBOR STAVEB V KM 0,000 - HRANICE KRAJE

Objednatel stavby: Ředitelství silnic a dálnic s. p., Na Pankráci 546/56, 140 00 Praha 4 Nusle — Kontrolował / Datum / Podpis

Zhotovitel stavby: Společnost D46 v km 0,000 - hranice kraje
MI Roads a.s., Kolbenova 2400/4, 190 00 Praha 9 - Libeň
Doprastav, a.s., Drieňová 27, 826 56 Bratislava, Slovenská republika
BERGER BOHEMIA a.s., Klatovská 410/167, 301 00 Plzeň
Berger Bau SE, Auliek Spółdzielcza 19, 940 30 Piaseu, SPR
Nadřízený — Kontrolował / Datum / Podpis

Projektant ŘDS: M4 Road Design s.r.o., Kolbenova 2400/4, 190 00 Praha 9, Česká republika, IČ/DIČ: CZ 24848 - 101 Road Design s.r.o. Kolbenova 2400/4 190 00 Praha 9 IČ: 251 39 389
Hlavní inženýr projektu (hlavní projektant): Ing. Pavel Chmoulovský
Hlavní projektant dopravního značení: Ing. Radek Cverna, Ing. David Máčka — Kontrolował / Datum / Podpis

Zhotovitel ŘDS: ZLINMARK DZ s.r.o., Průmyslová zóna 1 191 03 Ba, 627 00, Brno

Vypracoval: ING. ANTONÍN MUSIL	Zodpovědný projektant: ING. ANTONÍN MUSIL	Zkontroloval: BC. LUKÁŠ VONDERKA, MBA	
Část - SO: SO 190-ZÁL DOPRAVNÍ ZNAČENÍ VE SPRÁVĚ ŘSD		Čís. zakázky: 10/2024	Čís. paré:
		Royalt PID: ŘDS	
		Datum: 02/2024	
Název výkresu: SITUACE DOPRAVNÍHO ZNAČENÍ km 0.000 - km 1.500		Měřítko: 1:1000	Čís. výkresu: 2.1
		Formát: 18xA4	

SITUACE DOPRAVNÍHO ZNAČENÍ km 1.500 - km 3.300 1:1000

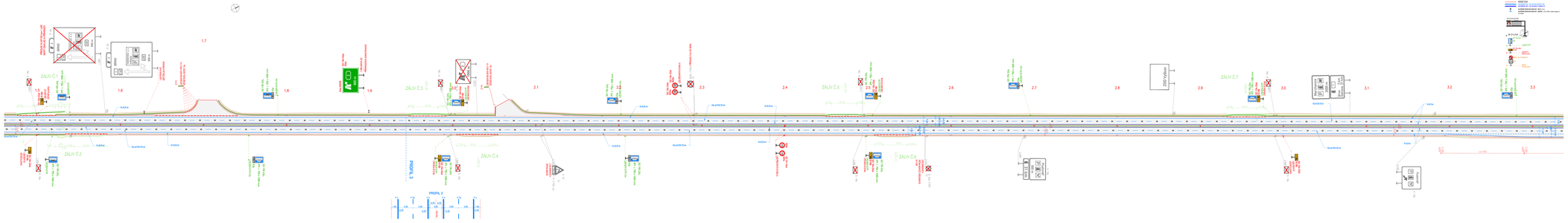

LEGENDA:

- SO 020-MÚK V - PŘÍPRAVA STAVENIŠTĚ
- SO 110-MÚK V - OPRAVA VĚTVE MÚK VYŠKOV – OLOMOUC
- SO 111-MÚK V - OPRAVA VĚTVE MÚK BRNO – VYŠKOV
- SO 116-MÚK V - OPRAVA VJEZDU DO OKÁ MÚK
- SO 190-MÚK V - TRVALÉ DOPRAVNÍ ZNAČENÍ D46
- SO 201-MÚK V - MOST PŘES HANOU V KM 0.246
- SO 201.1-MÚK V - OPRAVA MOSTU NA VĚTVI KOMUNIKACE EVČ. D46-002.1
- SO 250-MÚK V - ZÁKLADY ZEĎ POD SLNOČNÍM MOSTEM V KM 0.382
- SO 251-MÚK V - ZÁKLADNÍ ZDIVA POD ŽEL. MOSTEM V KM 0.603
- SO 130-ZAL - NOUZOVÉ ZÁLIVY
- SO 190-ZAL - DOPRAVNÍ ZNAČENÍ VE SPRÁVĚ ŘSD

D46 MÚK VYŠKOV

SEZNAM STAVEBNÍCH OBJEKTŮ:

SO 020-MÚK V PŘÍPRAVA STAVENIŠTĚ
SO 110-MÚK V OPRAVA VĚTVE MÚK VYŠKOV – OLOMOUC
SO 111-MÚK V OPRAVA VĚTVE MÚK BRNO – VYŠKOV
SO 116-MÚK V OPRAVA VJEZDU DO OKÁ MÚK
SO 190-MÚK V TRVALÉ DOPRAVNÍ ZNAČENÍ D46

SO 201-MÚK V MOST PŘES HANOU V KM 0.246
SO 201.1-MÚK V OPRAVA MOSTU NA VĚTVI KOMUNIKACE EVČ. D46-002.1
SO 250-MÚK V ZÁKLADY ZEĎ POD SLNOČNÍM MOSTEM V KM 0.382
SO 251-MÚK V ZÁKLADNÍ ZDIVA POD ŽEL. MOSTEM V KM 0.603

D46 REKONSTRUKCE AB A CB VOZOVKY, KM 0.000 – 4.250

SEZNAM STAVEBNÍCH OBJEKTŮ:

SO 101-D46 REKONSTRUKCE JÍZDNÍHO PÁSU
SO 102-D46 REKONSTRUKCE LEVÉHO JÍZDNÍHO PÁSU
SO 103-D46 ZÁCHYTNÉ SYSTÉMY
SO 104-D46 DOPRAVNÍ ZNAČENÍ

SO 201-D46 REKONSTRUKCE MOSTU EVČ. D46-000A
SO 201-D46 REKONSTRUCE MOSTU EVČ. D46-001
SO 203-D46 REKONSTRUCE MOSTU EVČ. D46-002B

DÁLNICE D46 PUSTIMĚŘ–DRYSICE

SEZNAM STAVEBNÍCH OBJEKTŮ:

SO 107-DRYS REKONSTRUKCE PRAVÉHO JÍZDNÍHO PÁSU
SO 108-DRYS REKONSTRUKCE LEVÉHO JÍZDNÍHO PÁSU

D46 MÚK VYŠKOV–PROTIHLUKOVÁ STĚNA PUSTIMĚŘ

SEZNAM STAVEBNÍCH OBJEKTŮ:

SO 761-PHS PROTIHLUKOVÁ STĚNA

D46 VYŠKOV – OLOMOUC, NOUZOVÉ ZÁLIVY, 1.ETAPA

SEZNAM STAVEBNÍCH OBJEKTŮ:

Souřadnicový systém S-JTSK; Výškový systém B.p.v.

KONCEPT

4			
3			
2			
1			
0	Text změny - odůvodnění	Datum	Podpis

Název stavby: D46 SOUBOR STAVEB V KM 0.000 - HRANICE KRAJE

Objednatel stavby: Ředitelství silnic a dálnic, ř. p.
Na Pankráci 546/56, 140 00 Praha 4 Nusle
Hlavní inženýr: Ing. Petr Kubínek

Zhotovitelské firmy: Sdružení D46 s km 0.000 - hranice kraje
M6 Roads a.s.
Antoniovka 2400/6, 140 00 Praha 4 - Lítoň
Dopravtest, a.s.
Drieňová 27, 826 56 Bratislava, Slovenská republika
BERGER BOHEMIA a.s.
Klášterská 618/37, 301 00 Plzeň
Berger Bau SE
Aufzug Spitzstraße 19, 3400 St.Pölten, SRN
Hlavní inženýr: Ing. Jan Kolínský

Projektant: M4 Road Design s.r.o.
Dalovy sady 1, 370 01 Česká B.
Zodpovědný projektant: Ing. Jan Kolínský
E-mail: info@m4rd.cz
Hlavní inženýr projektu (hlavní projektant): Ing. Jan Kolínský
Zástupci hlavního projektanta: Ing. Petr Kubínek
Ing. David Malásek
M4 Road Design s.r.o.
Dalovy sady 1
370 01 Česká Budějovice
IČ: 27 51 29 48

Zhotovitel: ZUNMARK DZ s.r.o.
Hlavnobanská 1 1301/56a
821 05, Brno

Vypracoval: ING. ANTONÍN MUSIL
Zast. RID

Odpovědný projektant: ING. ANTONÍN MUSIL

Schválil: BC. LUKÁŠ VONDERKA, MBA

SO 190-ZAL
DOPRAVNÍ ZNAČENÍ VE SPRÁVĚ ŘSD

Číslo zakázky: 19-0020DE
Stupeň PD: RDS
Datum: 02/2024
Měřítko: 1:1000
Formát: 11xA4
Číslo výkresu: 2.2

SITUACE DOPRAVNÍHO ZNAČENÍ km 3.300 - km 5.000 1:1000

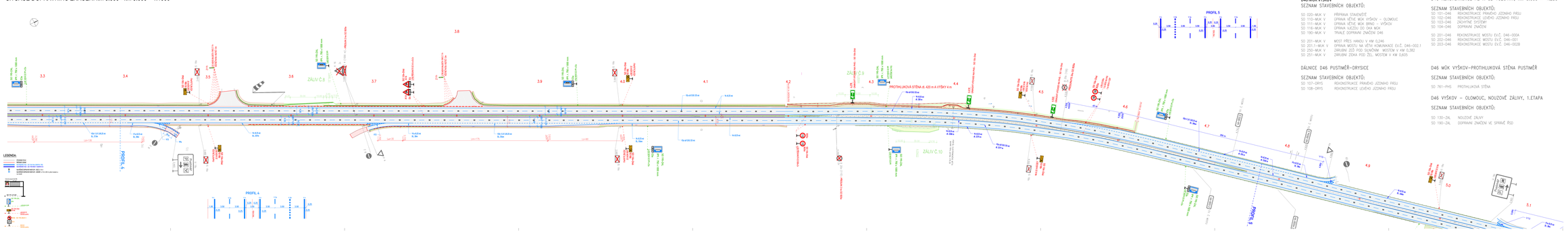

D46 MÚK VÝŠKOV
SEZNAM STAVEBNÍCH OBJEKTŮ:

SO 020–MÚK V PŘÍPRAVA STAVENIŠTĚ
SO 110–MÚK V OPRAVA VĚTVE MÚK VÝŠKOV – OLOMOUC
SO 111–MÚK V OPRAVA VĚTVE MÚK BRNO – VÝŠKOV
SO 116–MÚK V OPRAVA VJEZDU DO ÚKA MÚK
SO 190–MÚK V TRVALÉ DOPRAVNÍ ZNAČENÍ D46

SO 201–MÚK V MOST PŘES HANOU V KM 0,246
SO 201.1–MÚK V OPRAVA MOSTU NA VĚTVI KOMBINACE EVČ. D46–002.1
SO 250–MÚK V ZÁRUBNÍ ZEĎ POD SILNIČNÍM MOSTEM V KM 0,382
SO 251–MÚK V ZÁRUBNÍ ZDKA POD ŽEL. MOSTEM V KM 0,605

DÁLNICE D46 PUSTIMĚŘ–DRYSICE

SEZNAM STAVEBNÍCH OBJEKTŮ:

SO 101–DRYS REKONSTRUKCE PRAVÉHO JIZDNÍHO PÁSU
SO 108–DRYS REKONSTRUKCE LEVÉHO JIZDNÍHO PÁSU

D46 REKONSTRUKCE AB A CB VOZOVKY, KM 0,000 – 4,250

SEZNAM STAVEBNÍCH OBJEKTŮ:

SO 101–D46 REKONSTRUKCE PRAVÉHO JIZDNÍHO PÁSU
SO 103–D46 REKONSTRUKCE LEVÉHO JIZDNÍHO PÁSU
SO 104–D46 DOPRAVNÍ ZNAČENÍ
SO 104–D46 DOPRAVNÍ ZNAČENÍ

SO 201–D46 REKONSTRUKCE MOSTU EVČ. D46–000A
SO 202–D46 REKONSTRUKCE MOSTU EVČ. D46–001
SO 203–D46 REKONSTRUKCE MOSTU EVČ. D46–002B

D46 MÚK VÝŠKOV–PROTIHLUKOVÁ STĚNA PUSTIMĚŘ

SEZNAM STAVEBNÍCH OBJEKTŮ:

SO 761–PHS PROTIHLUKOVÁ STĚNA

D46 VÝŠKOV – OLOMOUC, NOUZOVÉ ZÁLIVY, 1.ETAPA

SEZNAM STAVEBNÍCH OBJEKTŮ:

SO 130–ZÁL NOUZOVÉ ZÁLIVY
SO 190–ZÁL DOPRAVNÍ ZNAČENÍ VE SPRÁVĚ ŘSD

Souřadnicový systém S-JTSK, Výškový systém B.p.v.

KONCEPT

0			
A			
B			
C	Text změny - odpovědný	Datum	Podpis

Název akce:
D46 SOUBOR STAVEB V KM 0,000 - HRANICE KRAJE

Objednatel akce:
Ředitelství silnic a dálnic s. p.
Na Pankráci 1658/60, 140 00 Praha 4 Krč
Kontroloval: Datum: Podpis:

Zhotovitel akce:
Společnost D46 v km 0,000 - hranice kraje
MS Roads a.s.
Kunetická 2435/8, 140 00 Praha 8 - Libeň
Doprastav, a.s.
Gmelova 27, 826 56 Bratislava, Slovenská republika
BERGER BOHEMIA a.s.
Areborská 410/1927, 301 00 Plzeň
Berger Bau SE
Auf dem Spitzberg 8, 94136 Passau, SRN
Kontroloval: Datum: Podpis:

Autorizovaný ŘDS:
M4 Road Design s.r.o.
Kunetická 2435/8, 180 00 Praha 8
Dalová schránka: nzhqcp
E-mail: info@m4rd.cz
Hlavní inženýr projektu (hlavní projektant):
Ing. Ondřej Kolínský
Zástupce hlavního projektanta:
Ing. Ondřej Kolínský
Ing. David Malmer
M4 Road Design s.r.o.
D46 HRANICE KRAJE - HRANICE KRAJE
SO 190-ZÁL
01.00.00.00
Kontroloval: Datum: Podpis:

Zhotovitel ŘDS:
ZLINMARK OZ s.r.o.
Hrnčířská/Kounicova 1101/19/24a
627 00, Brno

Vypracoval: ING. ANTONÍN MUSIL, Číslo: 1001
Odpovědný projektant: ING. ANTONÍN MUSIL
Zodpovědný: BC. LUKÁŠ VONDERKA, MBA, Číslo zakázky: 522024, Číslo paré: 1
Stupeň PD: RDS
Datum: 02/2024
Měřítko: 1:1000, Číslo přílohy: 2.3
Formát: 10xA4

Název přílohy:
SITUACE DOPRAVNÍHO ZNAČENÍ km 3.300 - km 5.000

SITUACE DOPRAVNÍHO ZNAČENÍ km 5.000 - km 6.500 1:1000

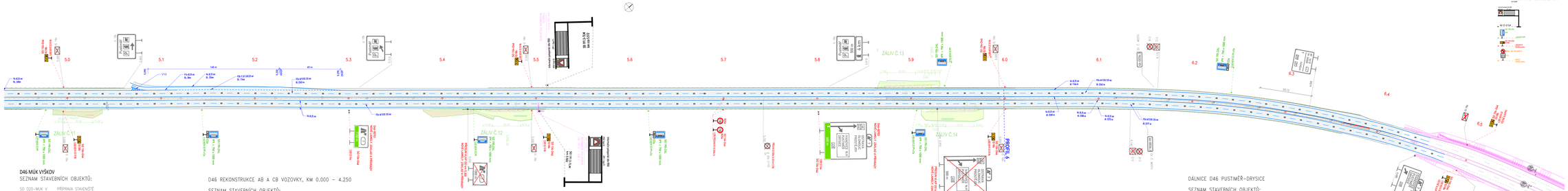

SITUACE DOPRAVNÍHO ZNAČENÍ km 6.500 - km 8.937 1 : 1000

LEGENDA:

- DOPRAVNÍ ZNAČENÍ
- DOPRAVNÍ ZNAČENÍ VE SPRÁVĚ ŘSD
- DOPRAVNÍ ZNAČENÍ VE SPRÁVĚ ŘSD - ZRUŠENÍ
- DOPRAVNÍ ZNAČENÍ VE SPRÁVĚ ŘSD - PŘEMÍSTĚNÍ

D46 MOŇ VYŠKOV

SEZNAM STAVEBNÍCH OBJEKTŮ:

SO 110-001-X	OPRAVA STAVEBNIŠTĚ
SO 110-002-X	OPRAVA KŘÍŽE MOŇ VYŠKOV – ŽLÍMOVIC
SO 110-003-X	OPRAVA KŘÍŽE ŽLÍMOVICE – ŽÁLY
SO 110-004-X	OPRAVA LUCEŘÍ DO ŽÁLY
SO 140-004-X	TRVALÉ DOPRAVNÍ ZNAČENÍ D46
SO 201-004-X	MOST PŘES VRBICU V KM 0,246
SO 201-1-004-X	OPRAVA MOSTU NA OŠTĚ KONSTRUKCE EVČ. D46-002-L
SO 201-2-004-X	OPRAVA MOSTU NA OŠTĚ KONSTRUKCE EVČ. D46-002-P
SO 201-004-X	OPRAVA ZÁKLADŮ PŘES ŽL. MOSTOŮ V KM 0,245

D46 REKONSTRUKCE AB A CB VOZOVKY, KM 0.000 – 4.250

SEZNAM STAVEBNÍCH OBJEKTŮ:

SO 101-046	REKONSTRUKCE PRAVÉ JÍZDNÍ PRŮJ.
SO 102-046	REKONSTRUKCE LEVÉ JÍZDNÍ PRŮJ.
SO 103-046	ÚPRAVY ŠIRKY
SO 104-046	DOPRAVNÍ ZNAČENÍ
SO 201-046	REKONSTRUKCE MOSTU EVČ. D46-001B
SO 201-046	REKONSTRUKCE MOSTU EVČ. D46-001
SO 201-046	REKONSTRUKCE MOSTU EVČ. D46-002B

D46 VYŠKOV – OLOMOUC, NOVÉZVE ŽÁLY, 1.ETAPA

SEZNAM STAVEBNÍCH OBJEKTŮ:

SO 130-2XL	NOVÉZVE ŽÁLY
D 180-2XL	DOPRAVNÍ ZNAČENÍ VE SPRÁVĚ ŘSD

ŽÁLNICE D46 PUSTIMĚŘ–DRYSICE

SEZNAM STAVEBNÍCH OBJEKTŮ:

SO 101-DRYS	REKONSTRUKCE PRAVÉHO JÍZDNÍHO PRŮJ.
SO 108-DRYS	REKONSTRUKCE LEVÉHO JÍZDNÍHO PRŮJ.

D46 MÖK VYŠKOV–PROTIHLUKOVÁ STĚNA PUSTIMĚŘ

SEZNAM STAVEBNÍCH OBJEKTŮ:

SO 761-PHS	PROTIHLUKOVÁ STĚNA

D46 VYŠKOV – OLOMOUC, NOVÉZVE ŽÁLY, 1.ETAPA

SEZNAM STAVEBNÍCH OBJEKTŮ:

SO 130-2XL	NOVÉZVE ŽÁLY
D 180-2XL	DOPRAVNÍ ZNAČENÍ VE SPRÁVĚ ŘSD

Rozdělovník podle D.1.1.B1 - Vzorový soubor ŘSD

KONCEPT

A			
B			
C			
D			
E			
F			
G			
Číslo změny	Popis změny	Datum	Podpis

Stavební objekt:

D46 SOUBOR ŠTAVEB V KM 0,000 - HRANICE KRAJE

Zodpovědný projektant:

Radlaserů silnic a dálnic a. s.
Na Florenci 2085/35, 110 00 Praha 1

Spolupráce:

Spolupráce D46 z km 0,000 - hranice kraje

SR Roads a.s.
Pobřežní 620/3, 186 00 Praha 8 - Libeň

Dopravníc a.s.
Pobřežní 620/3, 186 00 Praha 8, Slovenská republika

BERGER BOHÉMIA a.s.
Hlinky 118, 603 00 Brno

Berger Bau SE
Franz-Josef-Straße 14, 5020 Salzburg, Rakousko

Hlavní projektant:

M4 Road Design s.r.o.
Lužická 2016/4, 186 00 Praha 8
Zodpovědný projektant:
Ing. Jan Kolomazník
Hlavní inženýr projektu:
Ing. Petr Kolomazník
Vedoucí projektové skupiny:
Ing. Martin Hanzal
Vedoucí projektu:
Ing. Martin Hanzal

Jméno | Podpis | Datum

Zodpovědný projektant:

ZLÍNSKÝMPK CZ s.r.o.
Kvítkovická 1851/2, 760 01 Zlín

Jméno | Podpis | Datum

Vypracoval:

ING. ANTONÍN MUSIL

Podpis | Datum

Kontroloval:

ING. ANTONÍN MUSIL

Podpis | Datum

Hlavní inženýr projektu:

BC. LUKÁŠ VONDERKA, MBA

Podpis | Datum

Stavební část:

SO 110.2XL

Název přílohy:

SITUACE DOPRAVNÍHO ZNAČENÍ km 6.500 - km 8.937

Měřítko: 1:1000 (A1)
Formát: 10xA4
Strana: 2.5