Ministerstvo dopravy
Odbor pozemních komunikací,
příloha k č. j. MD-23365/2025-940/5.

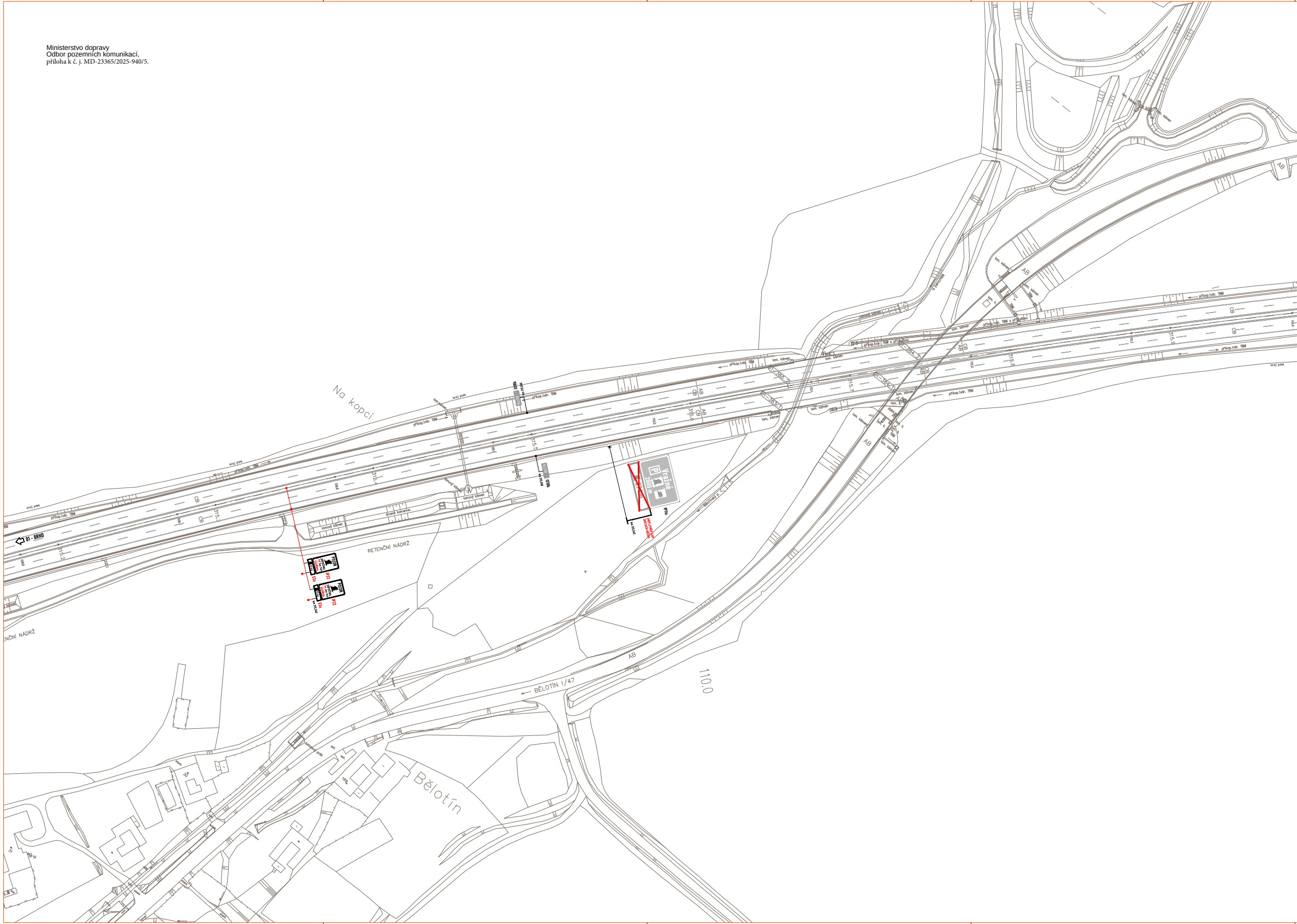
Na kopci
D1 - BRNO
RETENČNÍ NÁDRŽ
BĚLOTÍN I/47
Bělotín
110.0
AB
CB
315.2
315.3
315.4
315.5
315.6
315.7
315.8
315.9
příkop.tvár. TBM
kraj pole
lomový kámen
drcené kamenivo
lom. kámen
POZOR
IP22
E3a
km 315,343
Vražné
2000 m
IP11a
km 315,645
DEPLANTÁKOVÝ SVISLÉHO ZNAČENÍ

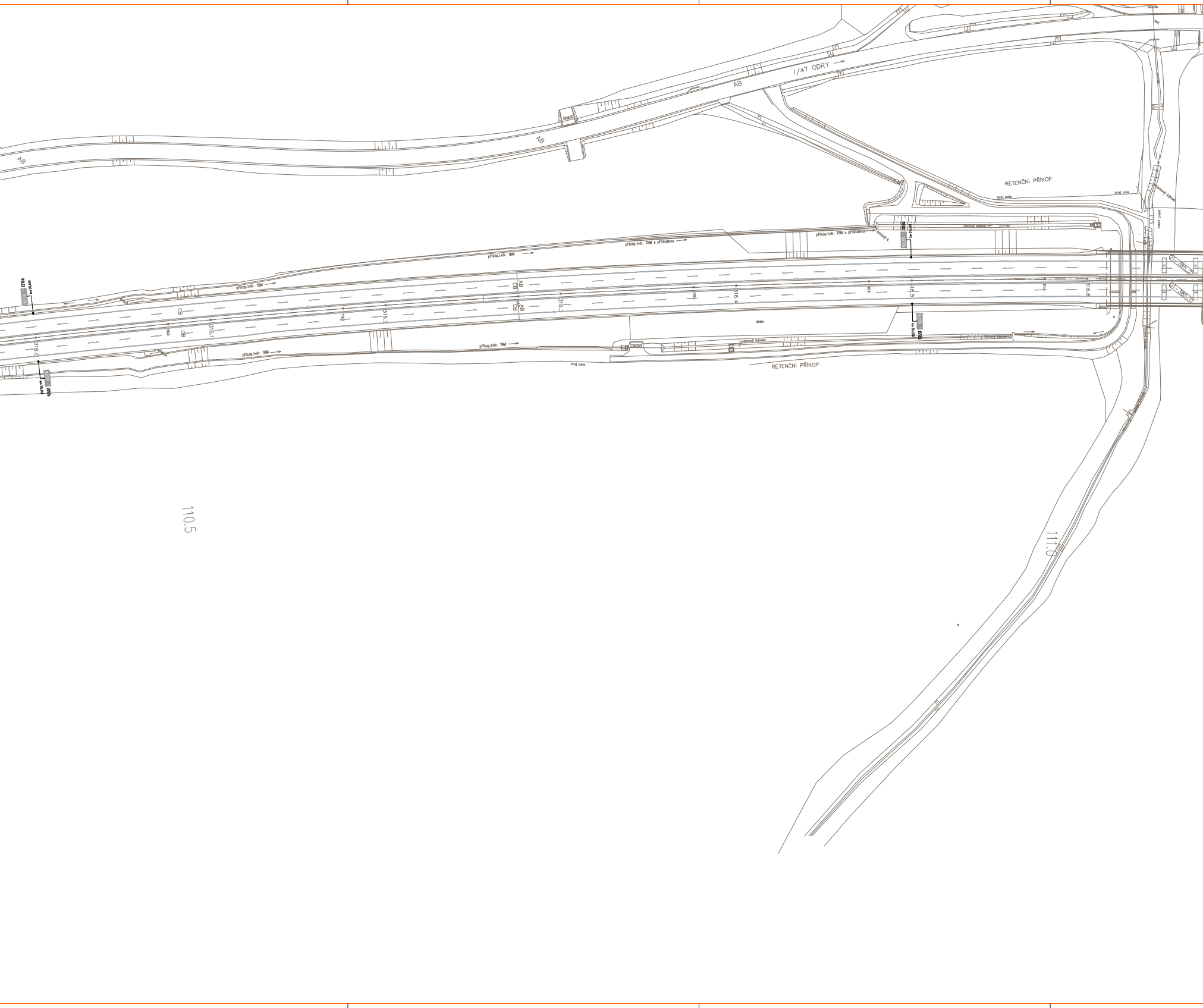
I/47 ODRY
AB
AB
AB
AB
DN600
RETENČNÍ PŘÍKOP
kraj pole
kraj pole
lomový kámen
polní cesta
příkop.tvár. TBM s přídlažbou
lomový k.
lomový kámen
příkop.tvár. TBM
příkop.tvár. TBM
AB
CB
CB
AB
CB
CB
316.0
316.1
316.2
316.3
316.4
316.5
316.6
01-385.2
01-385.1
příkop.tvár. TBM
příkop.tvár. TBM
DN300
lomový kámen
lomový kámen
štěrk
kraj pole
RETENČNÍ PŘÍKOP
110.5
111.0

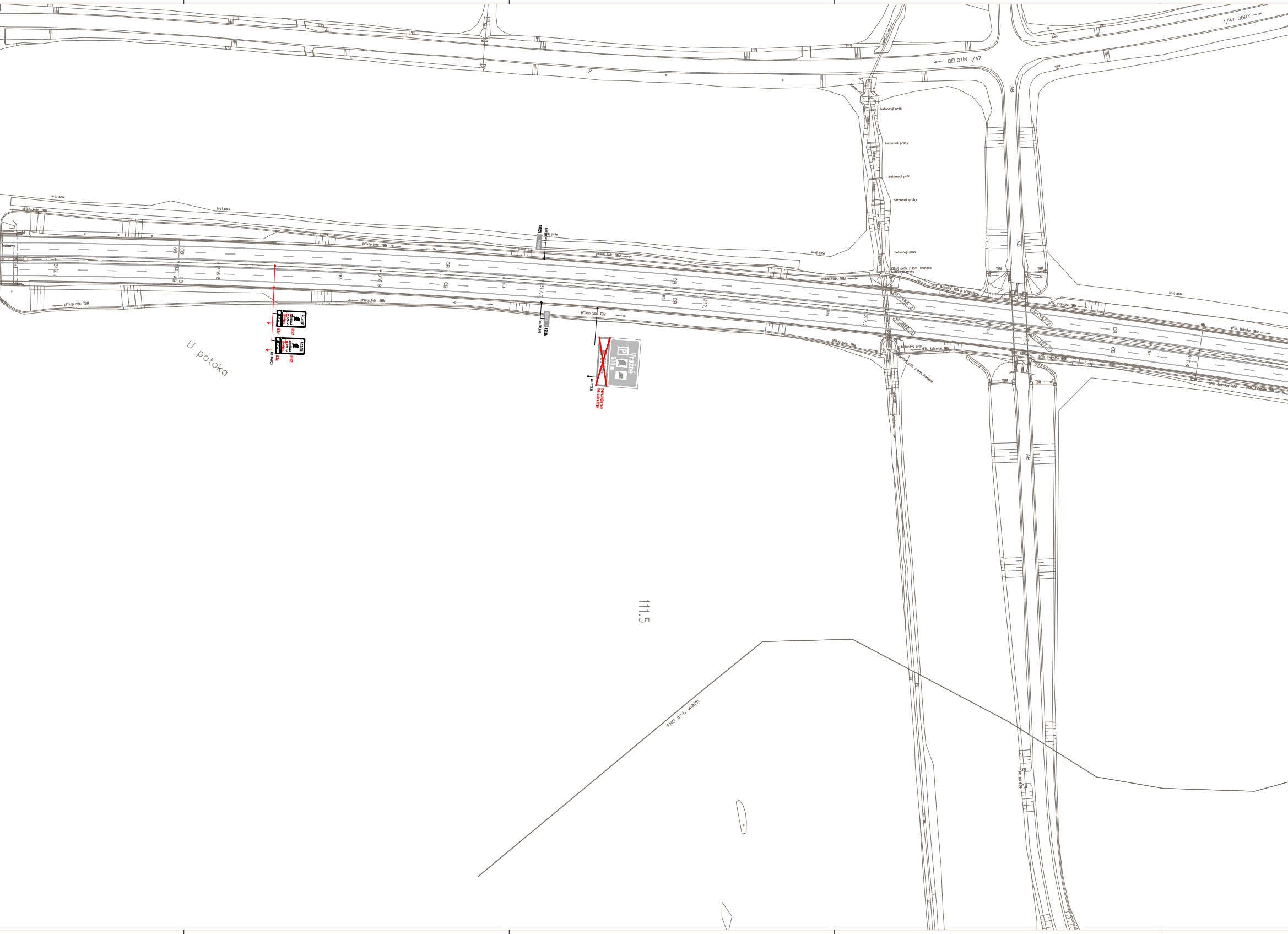
1/47 ODRY
BĚLOTÍN 1/47
AB
CB
kraj pole
příkop.tvář. TBM
betonový práh
betonové prahy
kam. práh z lom. kamene
316.8
316.9
317.0
317.1
317.2
317.4
U potoka
POZOR
IP22
E3a
km 316,835
IS18a
IS18b
km 317,030
Vražné
500 m
km 317,035
ZEPLANĚNÍ PLOCH SKLADOVÁNÍ SMĚTÍ
111.5
PHO II.st. vnější

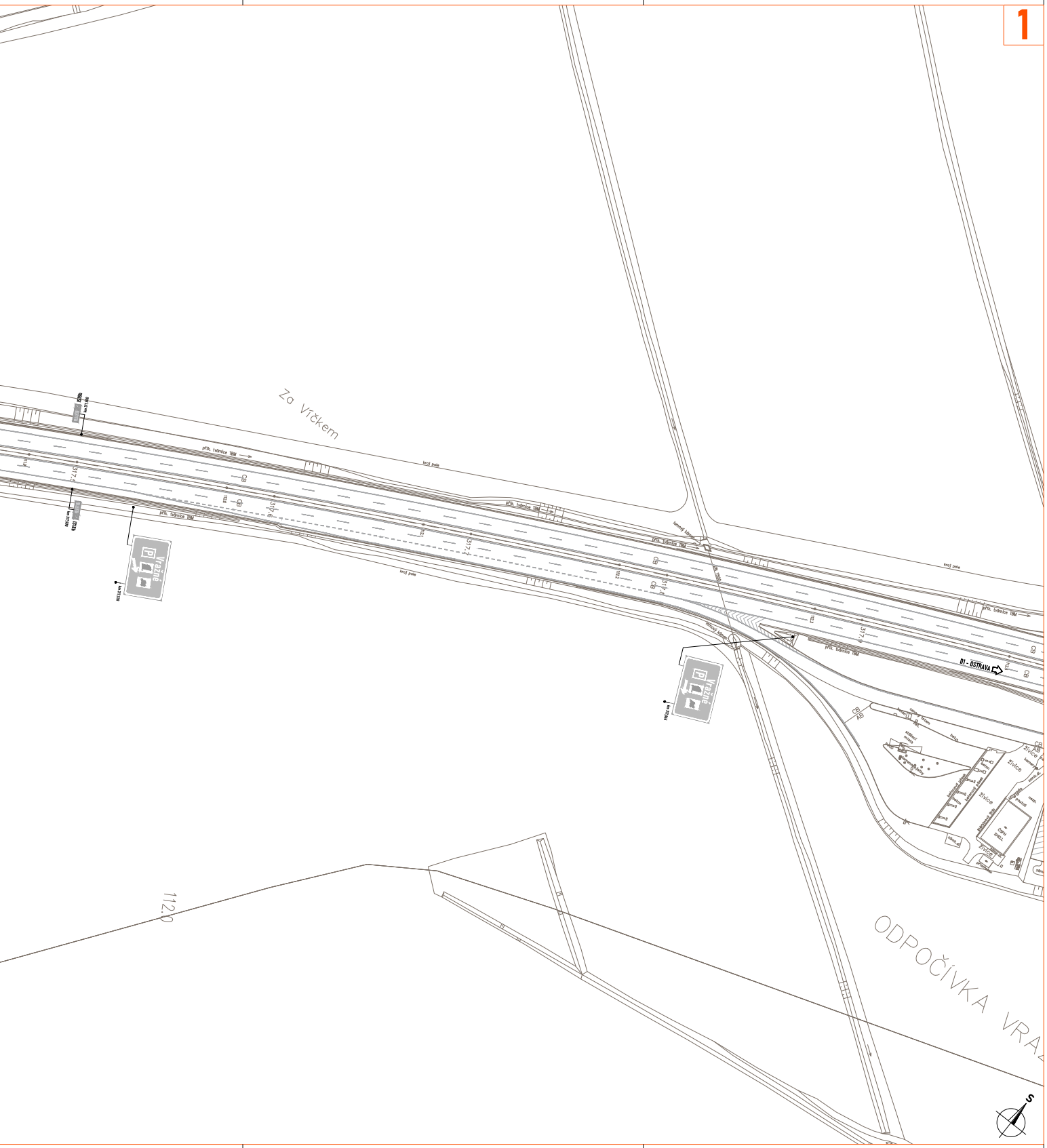
1
Za Vlčkem
přík. tvárnice TBM
kraj pole
317,4
317,6
317,8
317,9
112,1
112,2
112,3
CB
AB
Vražné
lomový kámen
D1 - OSTRAVA
živice
beton
betonový pásek
stání
ČSPH SHELL
zámk. dl.
přístřešek
1120
ODPOČÍVKA VRAŽ
S

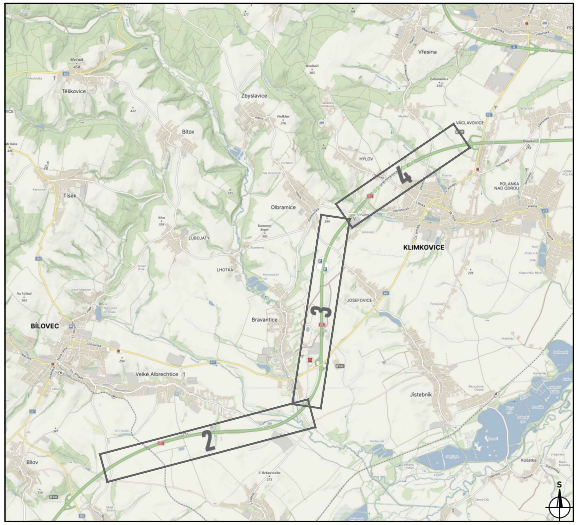
2
3
4
BÍLOVEC
KLIMKOVICE
Velké Albrechtice
Bravantice
Olbramice
Jistebník
S

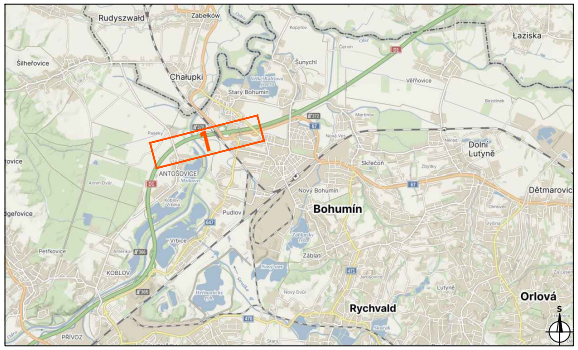
1
Bohumín
Rychvald
Orlová
Rudyszwałd
Chałupki
Šilheřovice
Antošovice
Starý Bohumín
Nový Bohumín
Skřečoň
Dolní Lutyně
Dětmarovice
Pudlov
Záblatí
Koblov
Petřkovice
Łaziska
S

LEGENDA:

▬	– stávající vodorovné dopravní značení
◆ P2	– navržené přechodné svislé dopravní značení
◇ P2	– stávající svislé dopravní značení
☒ P2	– zneplatněné stávající svislé dopravní značení

ZDROJ MAPOVÝCH PODKLADŮ	Mapy.cz; © Seznam.cz, a.s.	MAPY.CZ

VYPRACOVAL	ZIMÁK
KONTROLOVAL	JANATA
UPRAVIL	
INVESTOR	ŘSD s. p.
ZHOTOVITEL	MJ Roads a.s.

NÁZEV STAVBY

D1 OPRAVA AB VOZOVKY V KM 342 - 354 P+L

DOPRAVNĚ INŽENÝRSKÁ OPATŘENÍ

MOST D1-419 - DETAIL 1

NVB LINE s.r.o.
Cukrovar 716
768 21 Kvasice
www.nvbline.cz
zimak@nvbline.cz
tel.:770 187 111

FORMÁT	30 A4
MĚŘÍTKO	1: 1000
DATUM	16. 4. 2025
Č. ZAKÁZKY	ZK-24-1198
Č. VÝKRESU	1

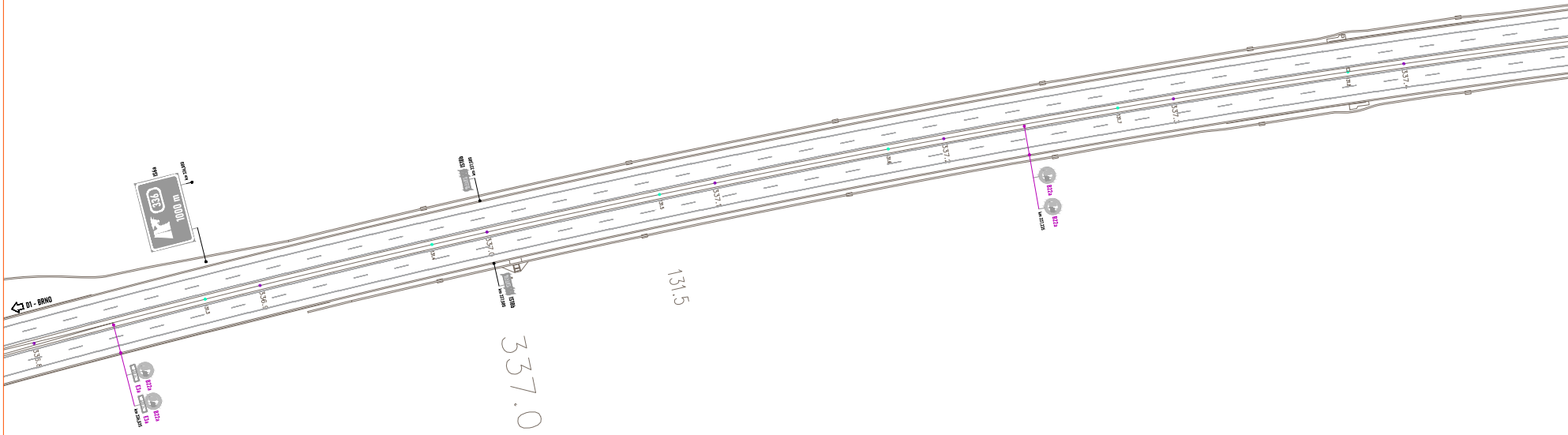
D1 - BRNO
IS6a
336
1000 m
B22a
E3a
B22a
E3a
336.8
336.9
IS12b
IS12b
km 337,040
337.0
337.1
337.2
337.3
337.4
B22a
B22a
131.5
337.0

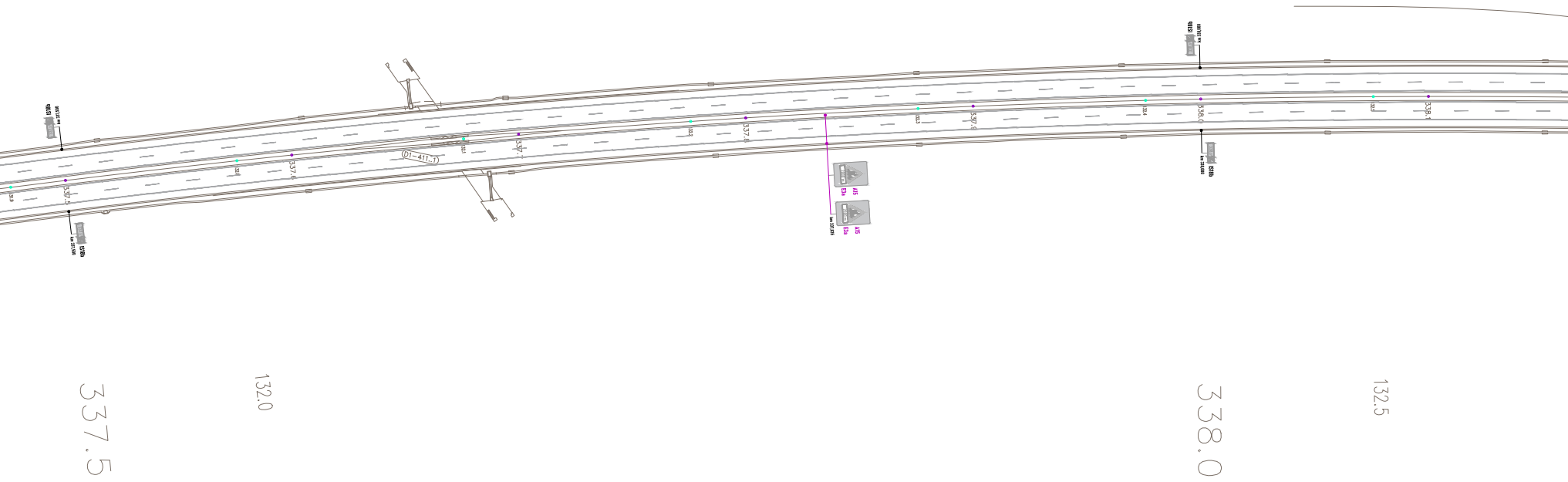

IS18b
km 337,500
IS18b
km 337,500
D1–411..1
337.5
337.6
337.7
337.8
337.9
338.0
338.1
132.0
132.1
132.3
132.4
132.5
A15
E3a
A15
E3a
km 337,835
IS18b
km 338,000
IS18b
km 338,000
337.5
132.0
338.0
132.5

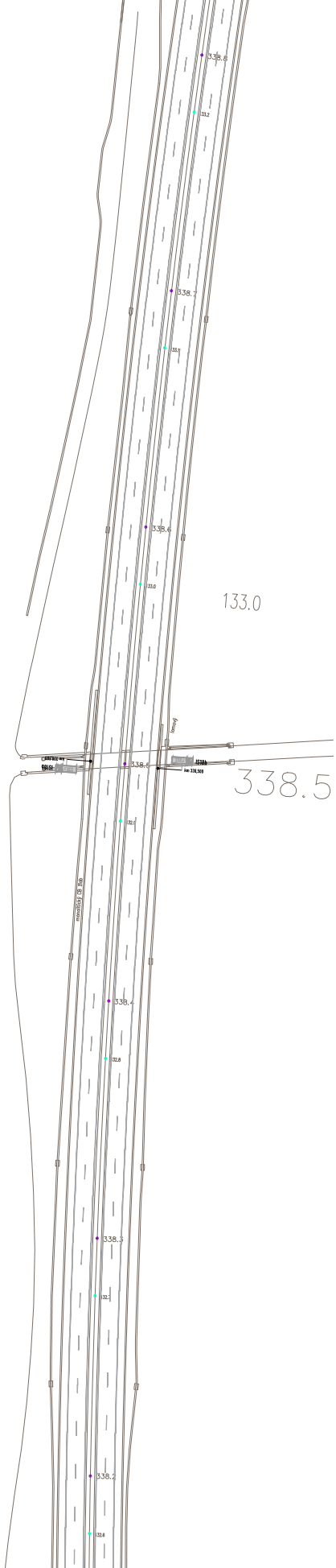
338.8
338.7
338.6
133.0
lomový
338.5
km 338,508
monolitický CB žlab
338.4
338.3
338.2

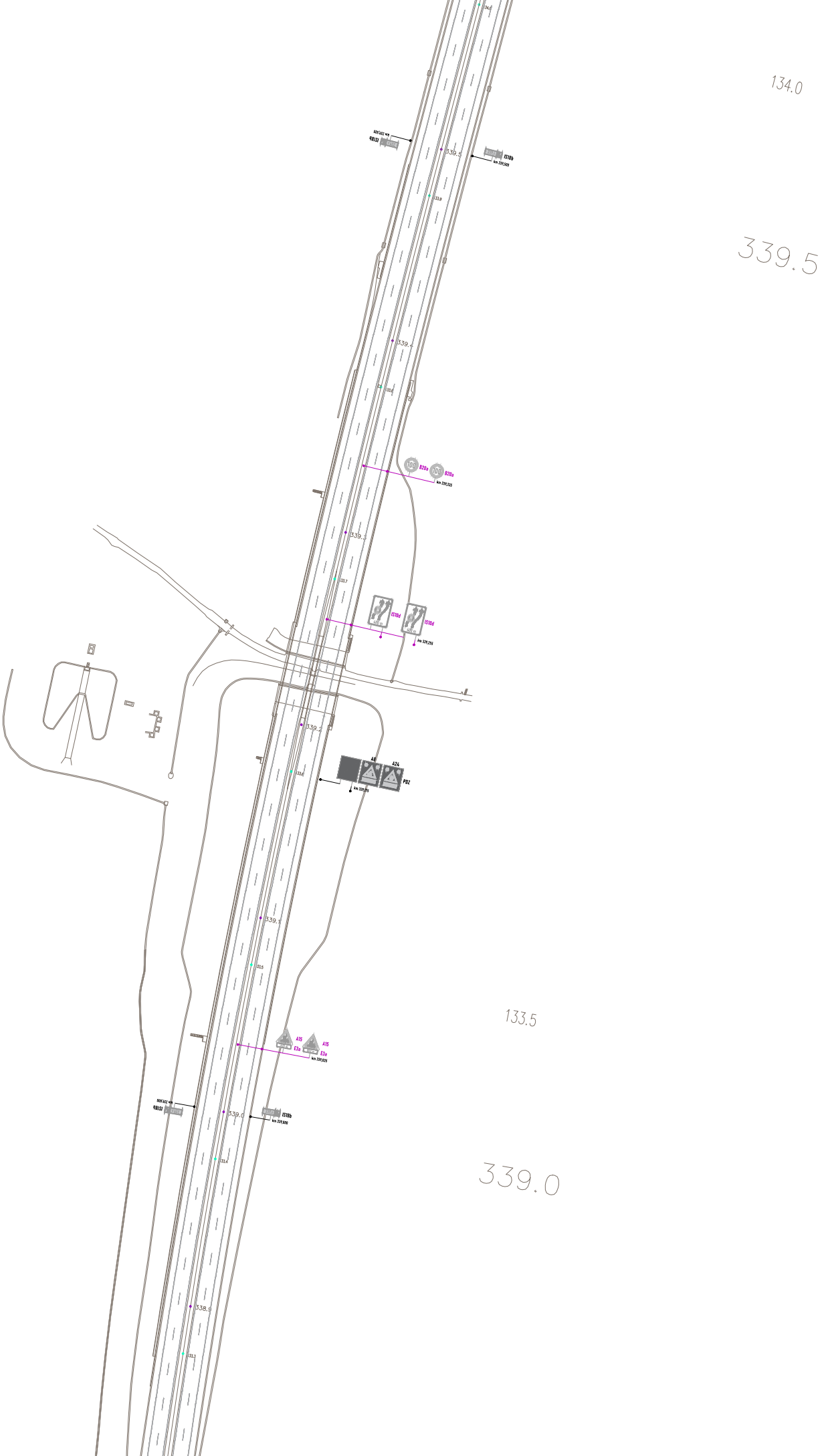
134.0
IS18b
km 339,509
339.5
339.4
B20a
B20a
km 339,335
339.3
IS10d
IS10d
km 339,250
339.2
A9
A24
PDZ
km 339,175
339.1
133.5
A15
E3a
A15
E3a
km 339,025
IS18b
km 339,006
339.0
338.9

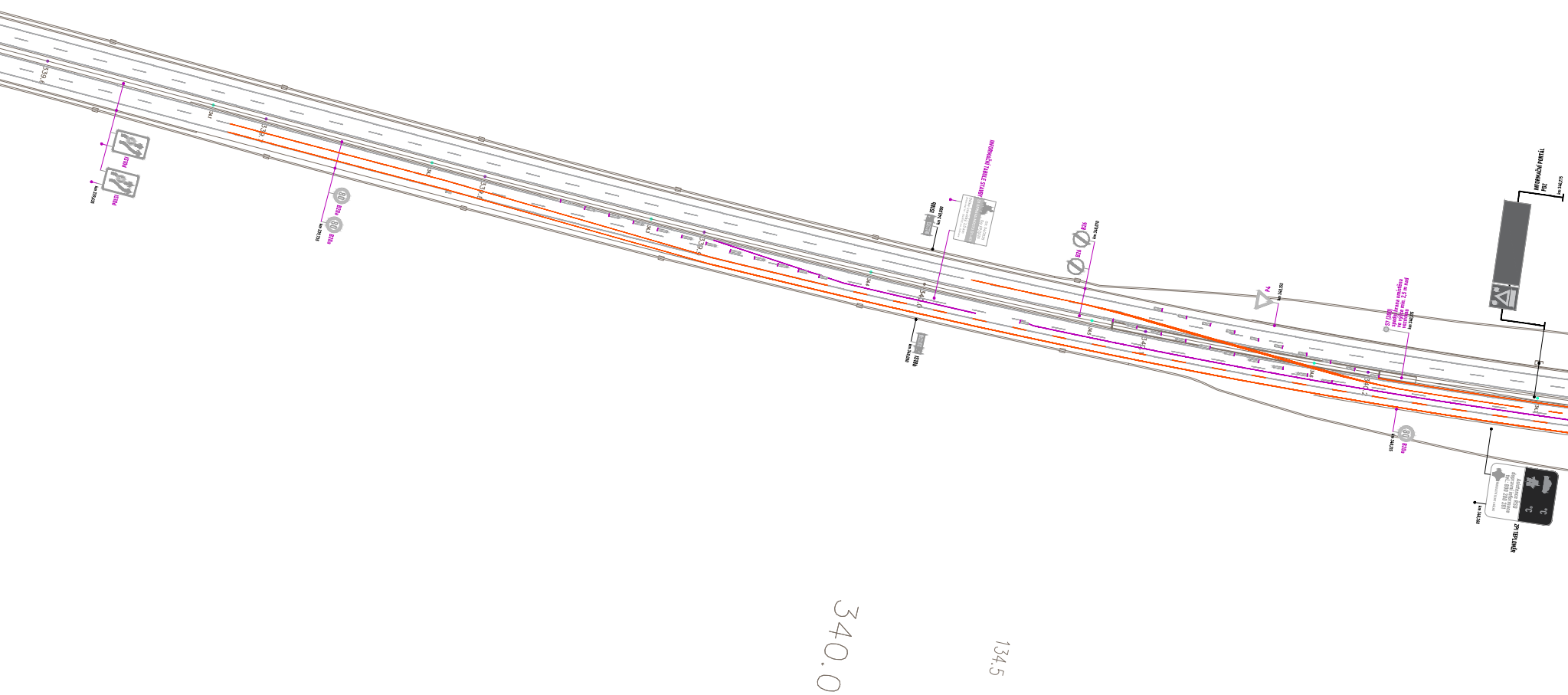
IS10a
IS10a
B20a
B20a
INFORMAČNÍ TABULE STAVBY
IS10b
IS10b
B26
B26
P4
S7 (300)
spodní hrana umístěna ve výšce min. 2,5 m nad vozovkou
INFORMAČNÍ PORTÁL
PDZ
B20a
Asistence ŘSD
dopravní informace
tel.: 800 280 281
ZPI TEPLOMĚR
339.6
339.8
339.9
340.1
340.2
340.0
134.5

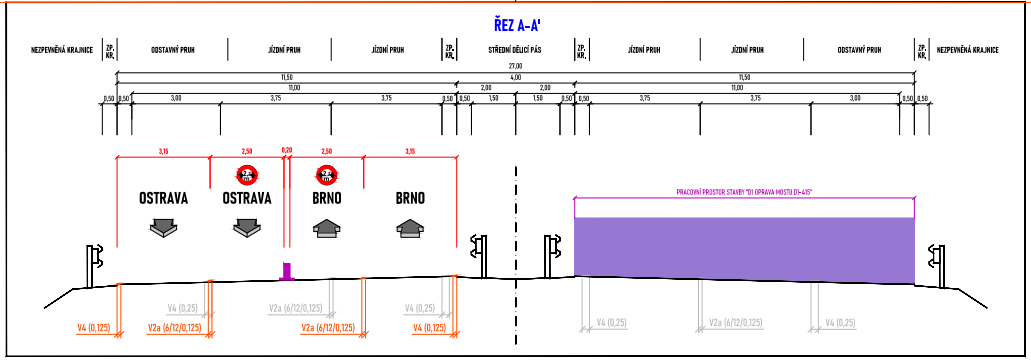
ŘEZ A-A'
NEZPEVNĚNÁ KRAJNICE
ZP. KR.
ODSTAVNÝ PRUH
JÍZDNÍ PRUH
JÍZDNÍ PRUH
ZP. KR.
STŘEDNÍ DĚLICÍ PÁS
ZP. KR.
JÍZDNÍ PRUH
JÍZDNÍ PRUH
ODSTAVNÝ PRUH
ZP. KR.
NEZPEVNĚNÁ KRAJNICE
27,00
11,50
4,00
11,50
11,00
2,00
2,00
11,00
0,50
0,50
3,00
3,75
3,75
0,50
0,50
1,50
1,50
0,50
0,50
3,75
3,75
3,00
0,50
0,50
3,15
2,50
0,20
2,50
3,15
OSTRAVA
OSTRAVA
BRNO
BRNO
PRACOVNÍ PROSTOR STAVBY "D1 OPRAVA MOSTU D1-415"
V4 (0,125)
V2a (6/12/0,125)
V4 (0,25)
V2a (6/12/0,125)
V2a (6/12/0,125)
V4 (0,25)
V4 (0,125)
V4 (0,25)
V2a (6/12/0,125)
V4 (0,25)

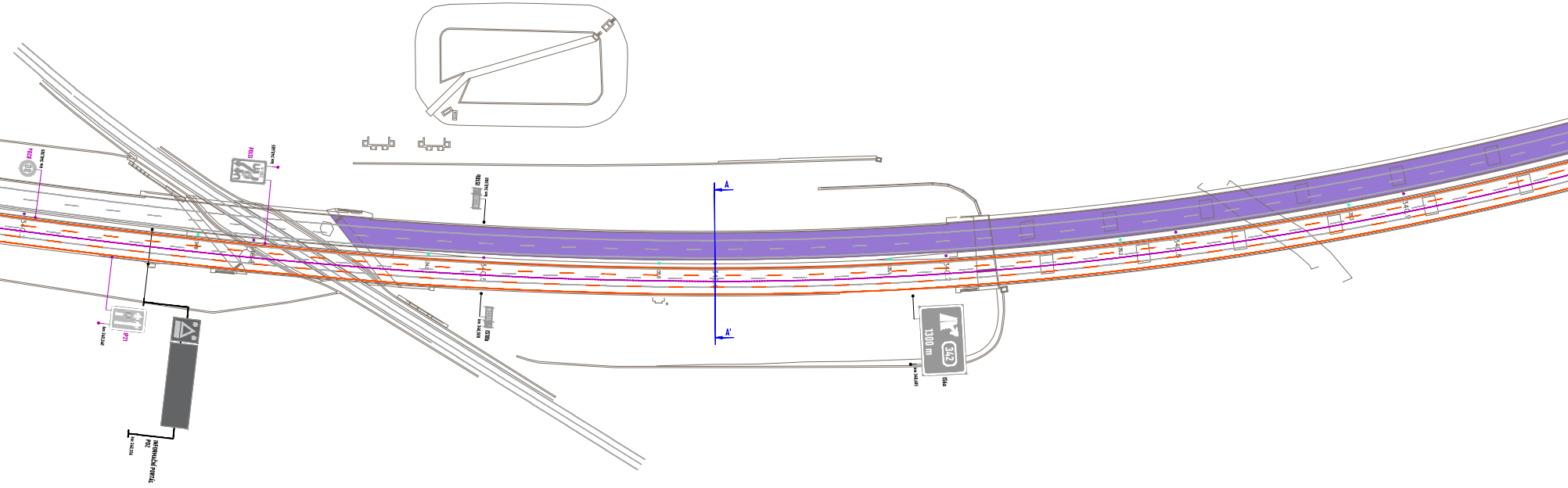
B20a
80
km 340,365
IS10d
km 340,465
IP21
IS18b
IS18b
A
A'
1300 m
342
IS6a
INFORMAČNÍ PORTÁL
PDZ

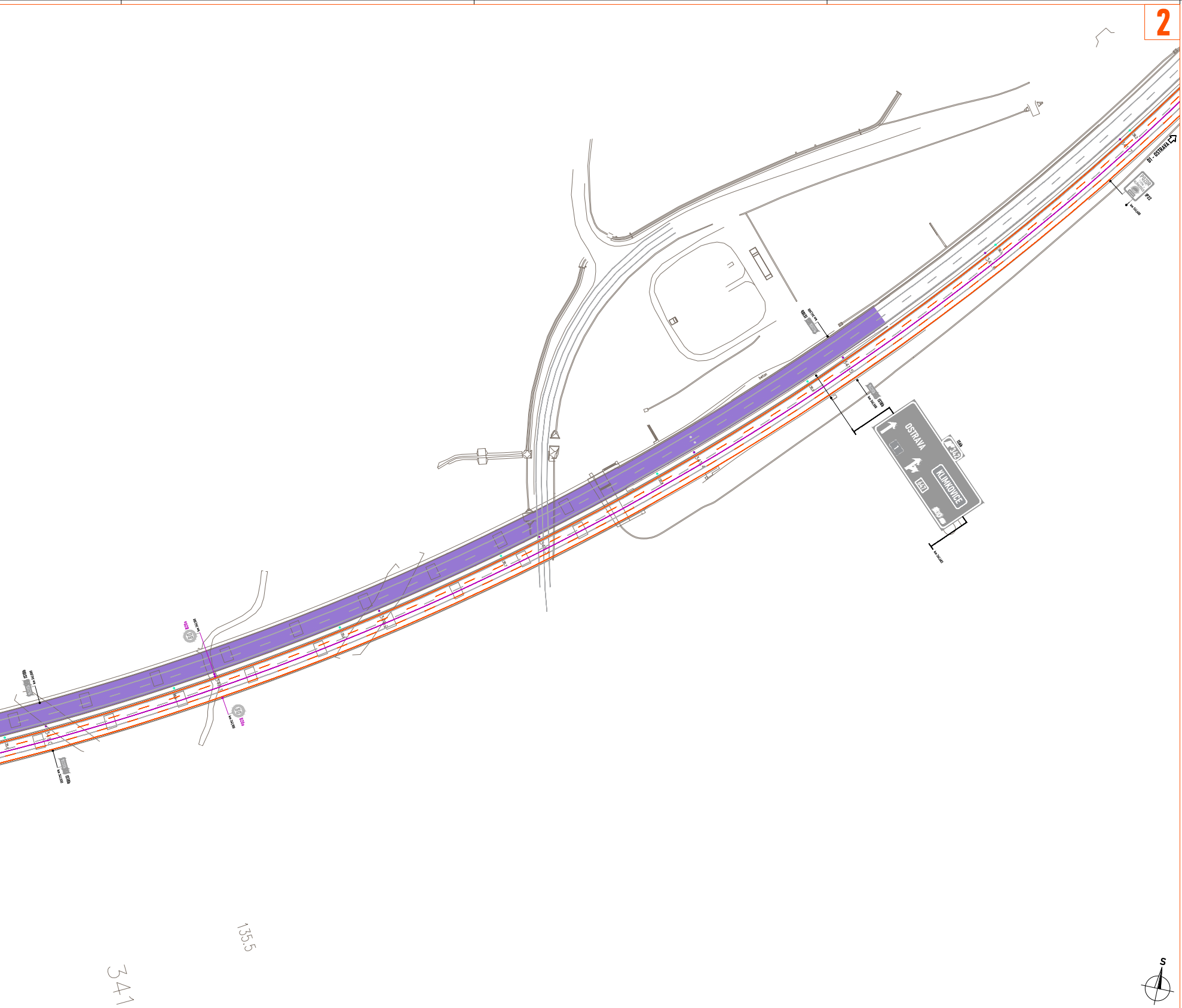
2
D1 - OSTRAVA
OSTRAVA
1
KLIMKOVICE
647
342
IS6b
IS18b
km 341,485
km 341,500
IP22
341
135.5
S

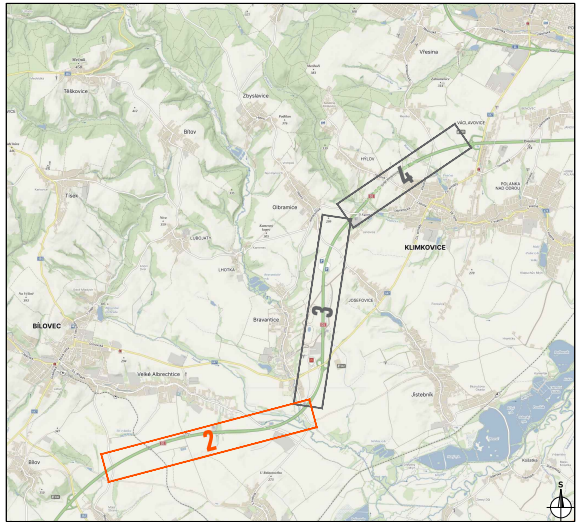
4
3
2
KLIMKOVICE
BÍLOVEC
Těškovice
Zbyslavice
Bílov
Olbramice
Velké Albrechtice
Bravantice
Jistebník
S

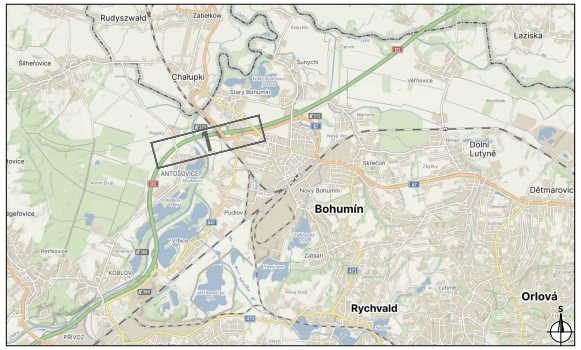
Rudyszwałd
Zabełków
Łaziska
Šilheřovice
Chałupki
Starý Bohumín
Šunychl
1
Dolní Lutyně
Bohumín
Nový Bohumín
Dětmarovice
Rychvald
Orlová
S

LEGENDA:

- ▬ - stávající vodorovné dopravní značení
- ◇ P2 - stávající svislé dopravní značení
- ▬ - pracovní místo stavby "D1 OPRAVA MOSTU D1-415"
- ▬ - dočasné svodidlo DELTA BLOCK DB 50SL stavby "D1 OPRAVA MOSTU D1-415"
- ▬ - přechodné vodorovné dopravní značení stavby "D1 OPRAVA MOSTU D1-415"
- ◇ P2 - přechodné svislé dopravní značení stavby "D1 OPRAVA MOSTU D1-415"

ZDROJ MAPOVÝCH PODKLADŮ	Mapy.cz; © Seznam.cz, a.s.	MAPY.CZ

VYPRACOVAL	ZIMÁK
KONTROLOVAL	JANATA
UPRAVIL	
INVESTOR	ŘSD s. p.
ZHOTOVITEL	MJ Roads a.s.

NÁZEV STAVBY
D1 OPRAVA AB VOZOVKY V KM 342 - 354 P+L

DOPRAVNĚ INŽENÝRSKÁ OPATŘENÍ
MOST D1-419 - DETAIL 2

NVB LINE
NVB LINE s.r.o.
Cukrovar 716
768 21 Kvasice
www.nvbline.cz
zimak@nvbline.cz
tel.: 770 187 111

FORMÁT	50 A4
MĚŘÍTKO	1: 1000
DATUM	16. 4. 2025
Č. ZAKÁZKY	ZK-24-1198
Č. VÝKRESU	2

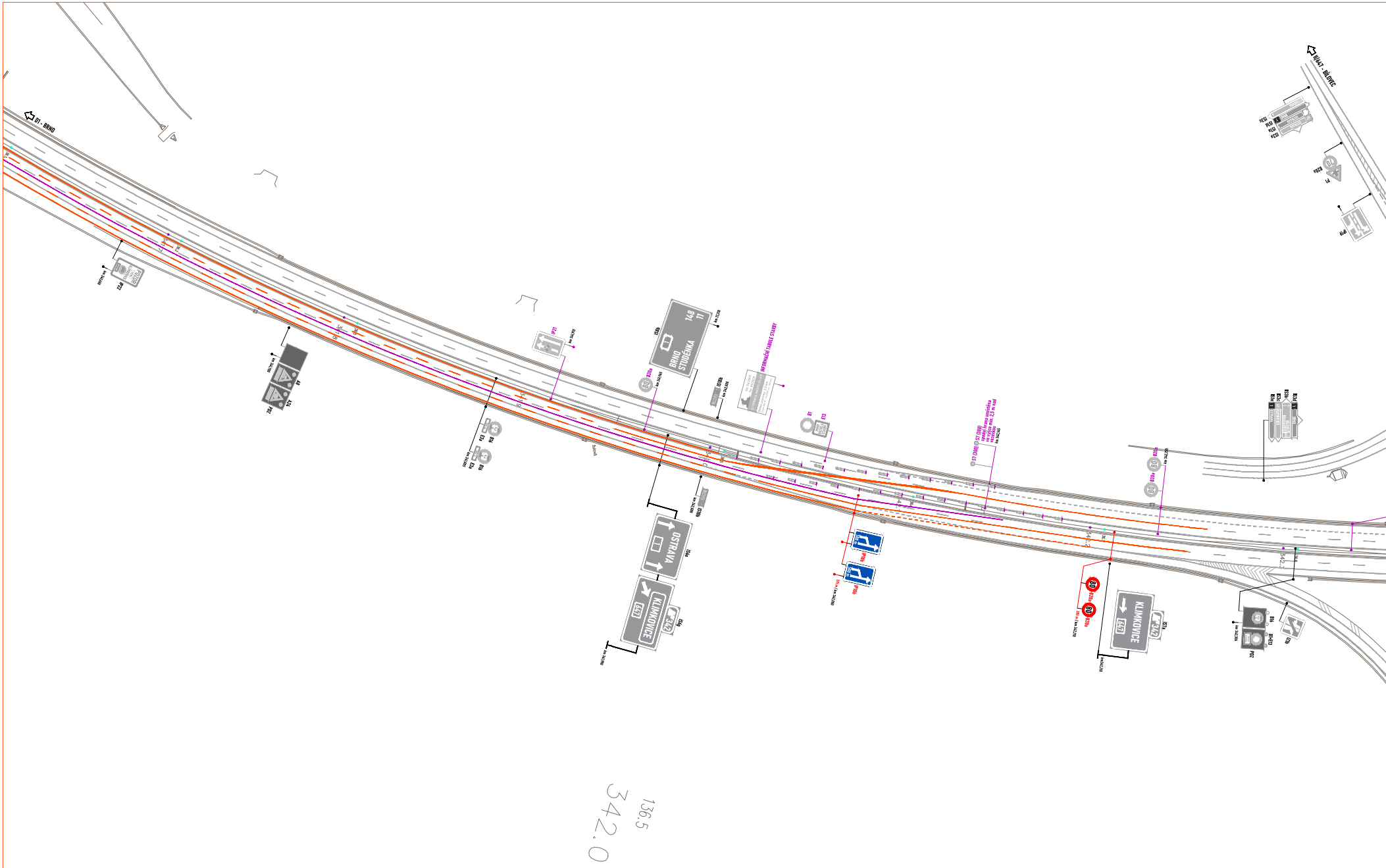
D1 - BRNO
II/647 - BÍLOVEC
P22
A24
A8
E3a
B16
IP21
IS9b
BRNO
STUDÉNKA
148
11
B20a
IS18b
INFORMAČNÍ TABULE STAVBY
B1
E13
IS9a
OSTRAVA
KLIMKOVICE
647
342
IS9a
IP19b
55 m
S7 (300)
spodní hrana umístěna ve výšce min. 2,5 m nad vozovkou
km 342,145
B20a
80
IS7a
B16
B1+E13
P02
IZ8b
IS3d
IS3c
IS3b
IS3d
IP19
B20a
P4
342.0
342.2
342.3
136.5
342.0

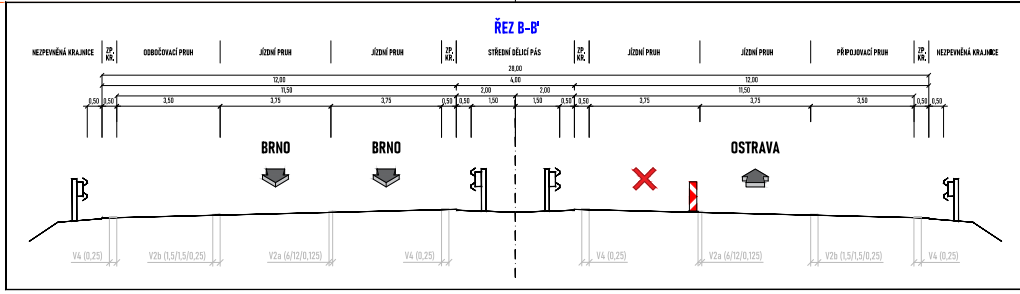
ŘEZ B-B'
NEZPEVNĚNÁ KRAJNICE
ZP. KR.
ODBOČOVACÍ PRUH
JÍZDNÍ PRUH
JÍZDNÍ PRUH
ZP. KR.
STŘEDNÍ DĚLICÍ PÁS
ZP. KR.
JÍZDNÍ PRUH
JÍZDNÍ PRUH
PŘIPOJOVACÍ PRUH
ZP. KR.
NEZPEVNĚNÁ KRAJNICE
28,00
12,00
4,00
12,00
11,50
2,00
2,00
11,50
0,50
0,50
3,50
3,75
3,75
0,50
0,50
1,50
1,50
0,50
0,50
3,75
3,75
3,50
0,50
0,50
BRNO
BRNO
OSTRAVA
V4 (0,25)
V2b (1,5/1,5/0,25)
V2a (6/12/0,125)
V4 (0,25)
V4 (0,25)
V2a (6/12/0,125)
V2b (1,5/1,5/0,25)
V4 (0,25)

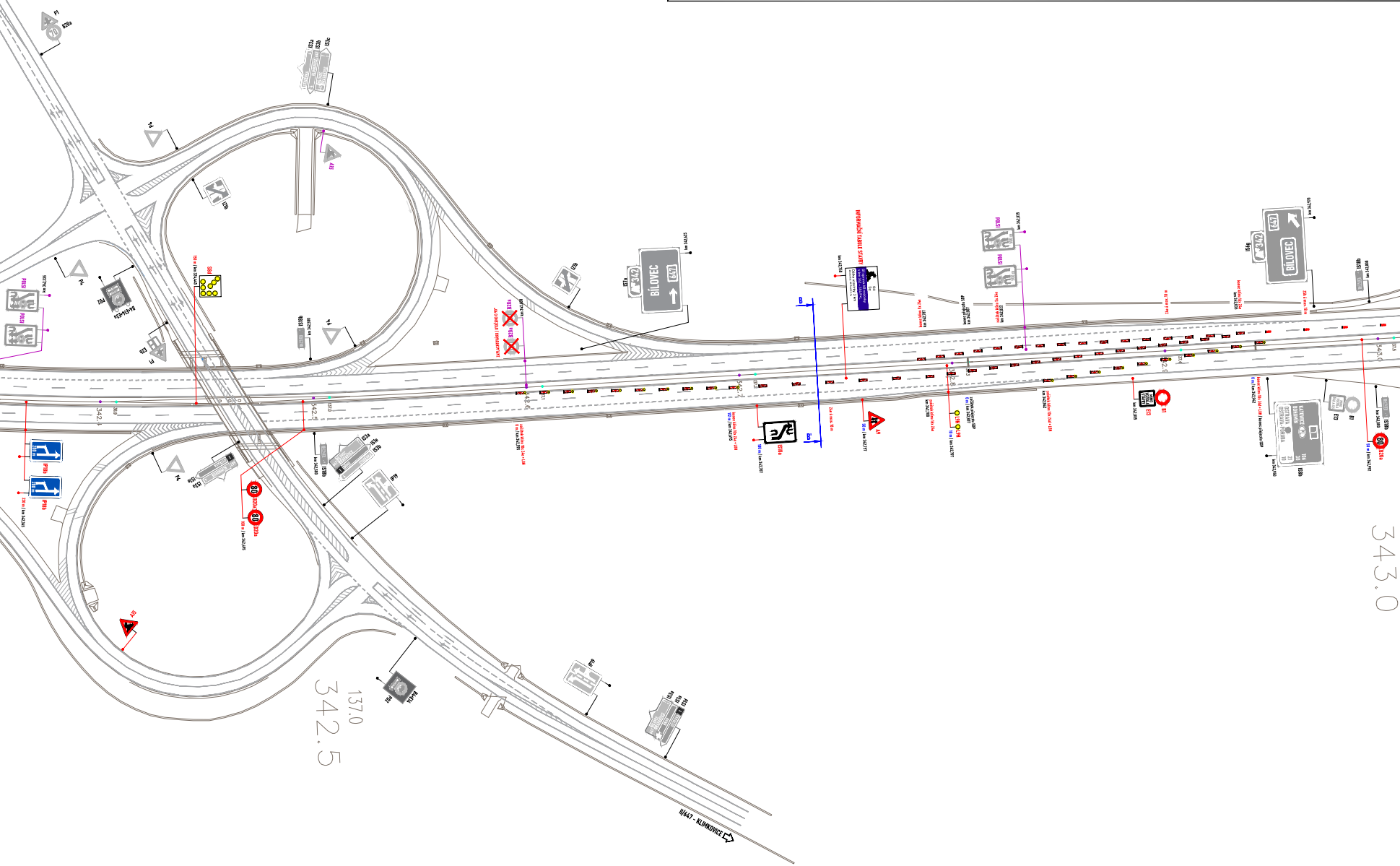
P1
B20a
IS3a
IS3b
IS3c
P4
A15
IZ11b
P4
IP19
P4
Z4
P4
IS3a
IS3b
P4
B20a
B20a
P4
IP18b
IP18b
INFORMAČNÍ TABULE STAVBY
IS7a
342
BÍLOVEC
647
B
B'
A9
IS11b
A15
Z4
IP19
IP19
II/647 - KLIMKOVICE
IS6g
342
647
BÍLOVEC
E13
B1
B20a
IS9b
342.5
137.0
343.0

ŘEZ C-C'

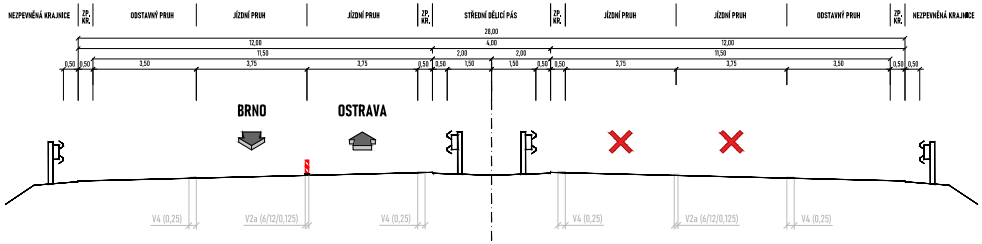
NEZPEVNĚNÁ KRAJNICE
ZP. KR.
ODSTAVNÝ PRUH
JÍZDNÍ PRUH
JÍZDNÍ PRUH
ZP. KR.
STŘEDNÍ DĚLICÍ PÁS
ZP. KR.
JÍZDNÍ PRUH
JÍZDNÍ PRUH
ODSTAVNÝ PRUH
ZP. KR.
NEZPEVNĚNÁ KRAJNICE
28,00
12,00
4,00
12,00
11,50
2,00
2,00
11,50
0,50
0,50
3,50
3,75
3,75
0,50
0,50
1,50
1,50
0,50
0,50
3,75
3,75
3,50
0,50
0,50
BRNO
OSTRAVA
V4 (0,25)
V2a (6/12/0,125)
V4 (0,25)
V4 (0,25)
V2a (6/12/0,125)
V4 (0,25)

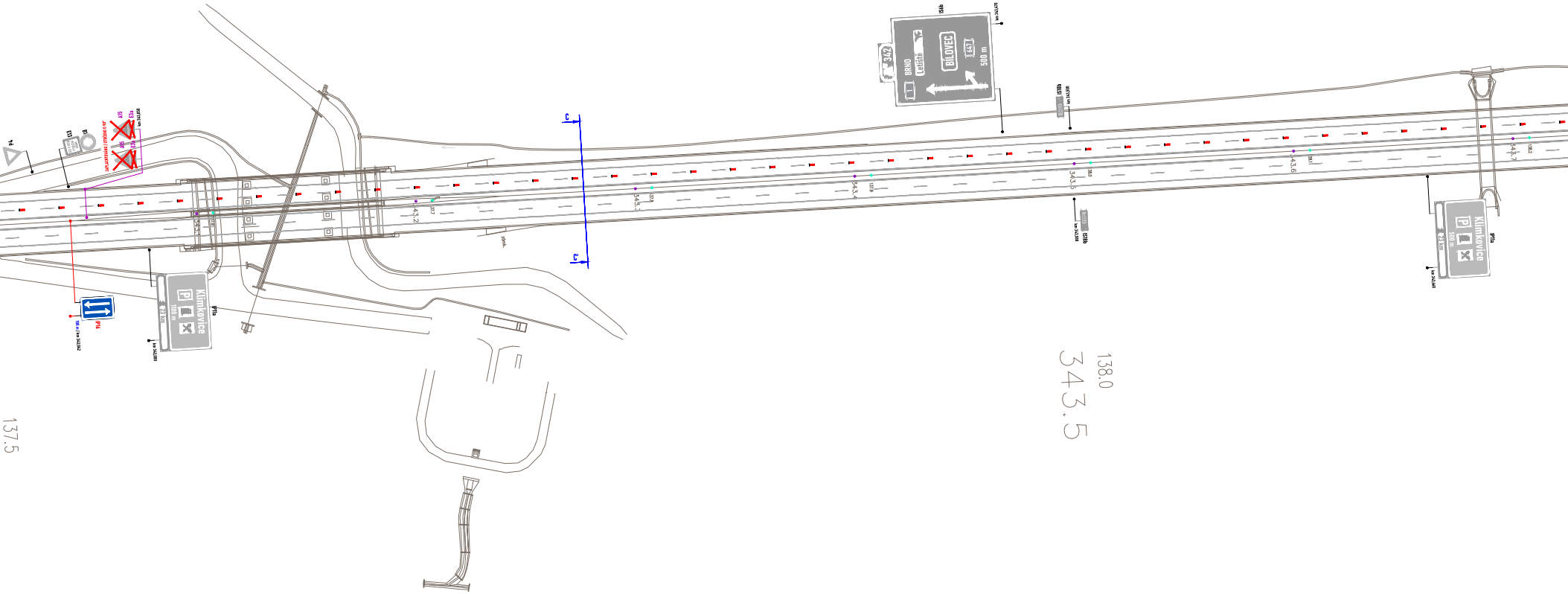
P4
E13
B1
A15
E3a
A15
E3a
km 343,058
IP16
km 343,062
IP11a
Klimkovice
1100 m
23 km
km 343,083
C
C'
IS6b
km 343,478
342
BRNO
Letiště
BÍLOVEC
647
500 m
1
IS18b
km 343,500
IS18b
km 343,500
343.2
343.3
343.4
343.5
343.6
343.7
IP11a
Klimkovice
500 m
23 km
km 343,660
138.0
343.5
137.5

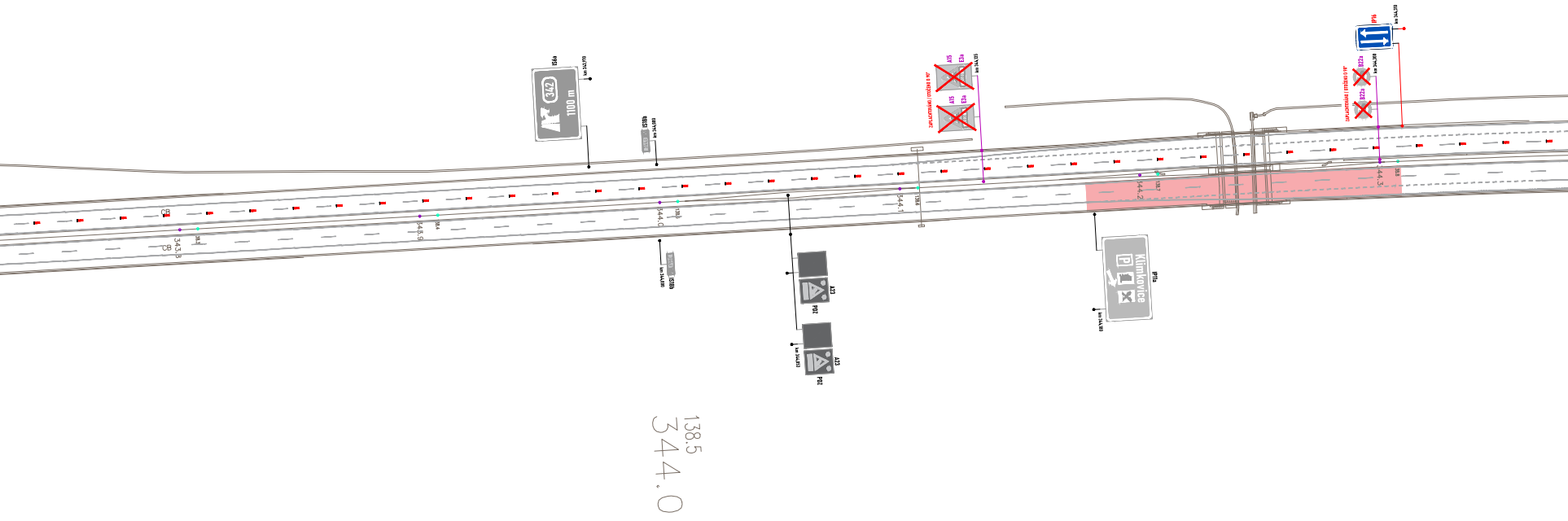

IS6a
km 343,970
342
1100 m
IS18b
km 344,080
A15
E3a
km 344,135
A23
P02
km 344,053
IP11a
Klimkovice
P
km 344,180
IP16
B22a
km 344,300
CB
343.9
344.0
344.1
344.2
344.3
138.7
138.5
344.0

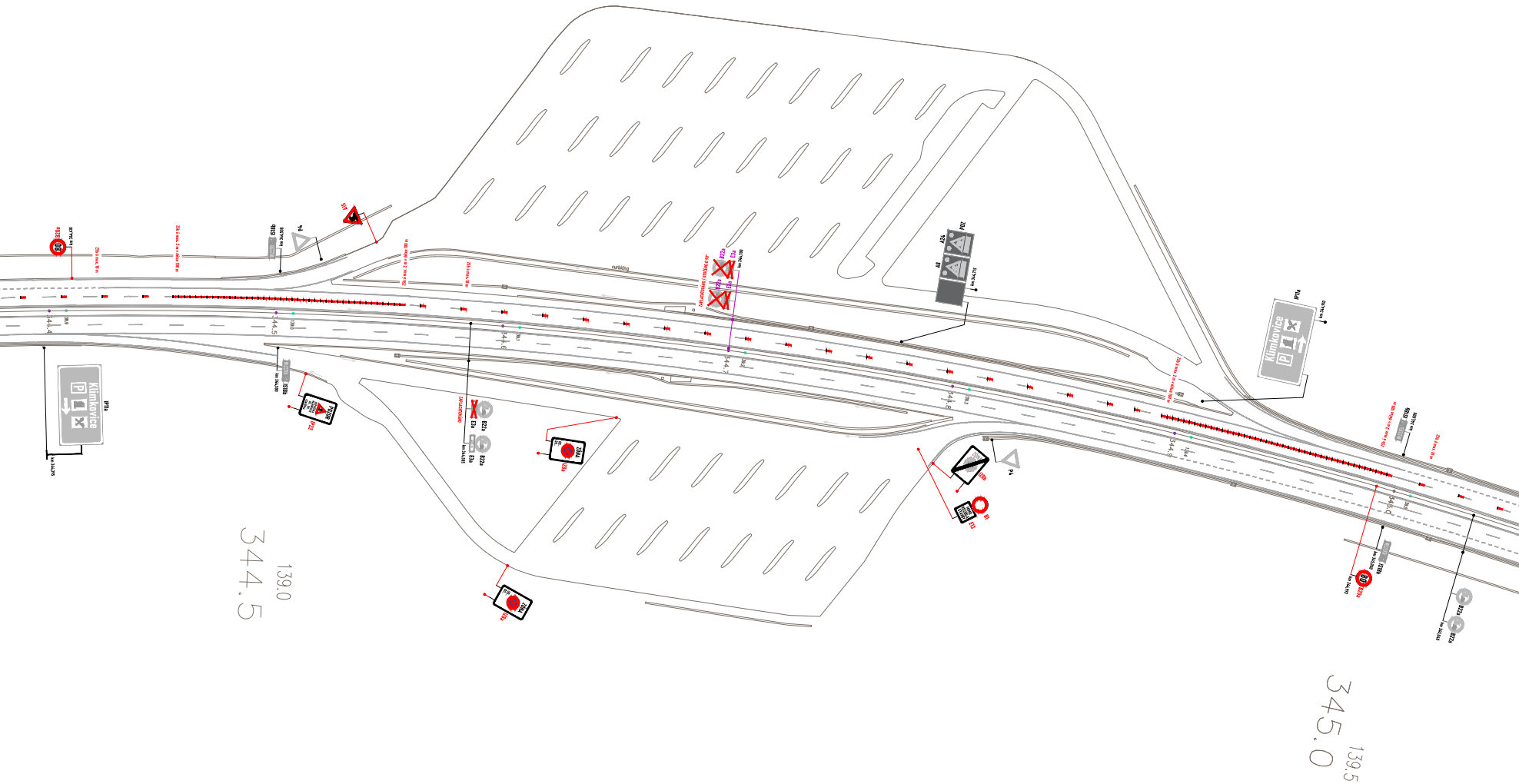

B20a
80
P4
IS18b
A15
IP22
POZOR
IP11a
Klimkovice
P
E3a
B22a
IZ8a
ZÓNA
IZ8b
ZÓNA
E13
B1
A24
A8
P02
IP11a
Klimkovice
P
IS18b
B20a
80
B22a
B22a
344.4
344.5
344.6
344.7
344.8
344.9
345.0
344.5
139.0
345.0
139.5

3

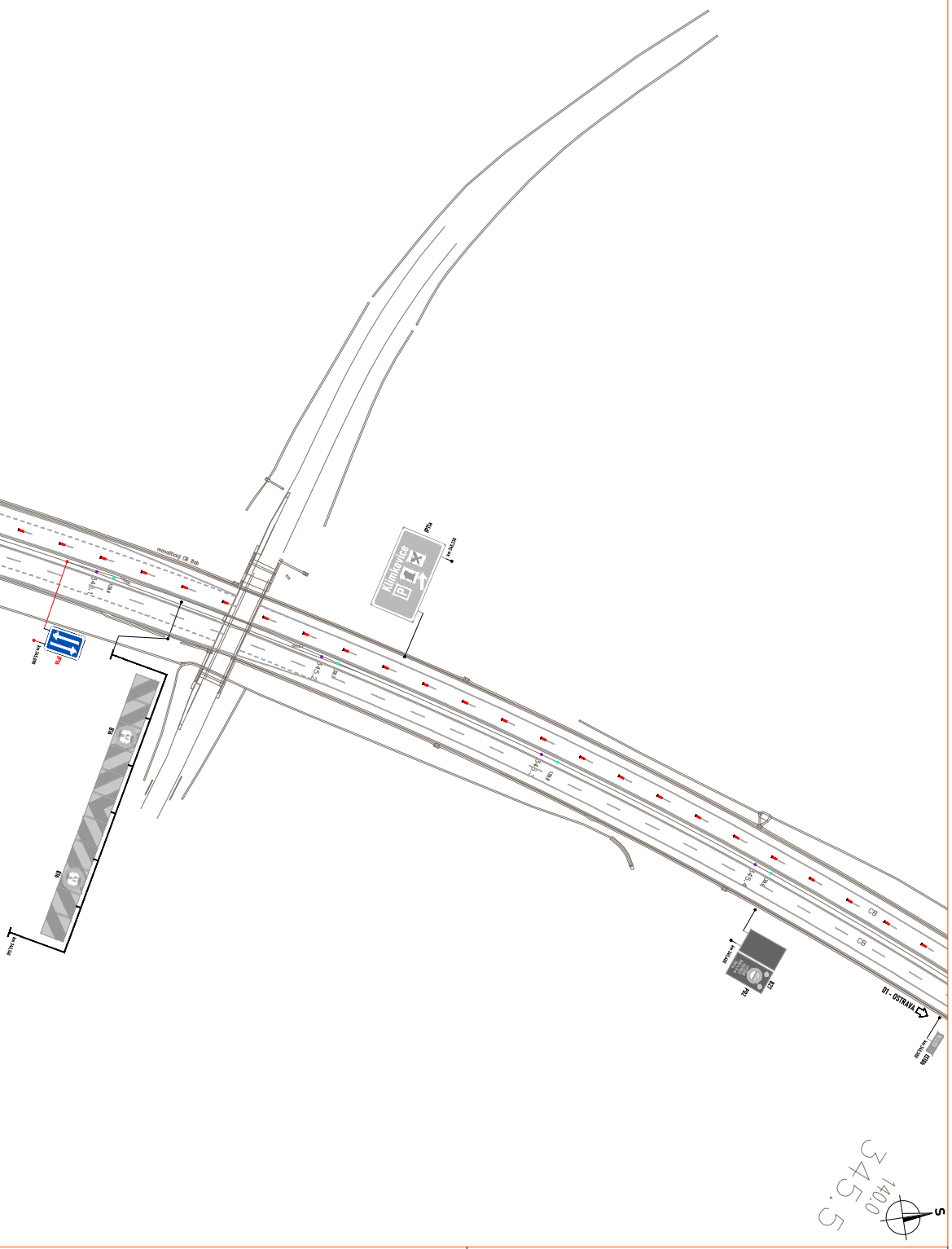

Klimkovice
IP11a
monolitický CB 8ab
CB
CB
D1 - OSTRAVA
345,5
140,0
S

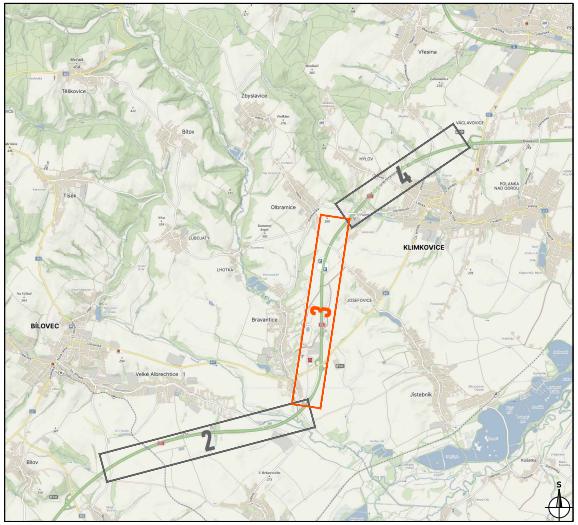

4
3
2
KLIMKOVICE
BÍLOVEC
Velké Albrechtice
Bravantice
Josefovice
Olbramice
Zbyslavice
Těškovice
Bílov
S

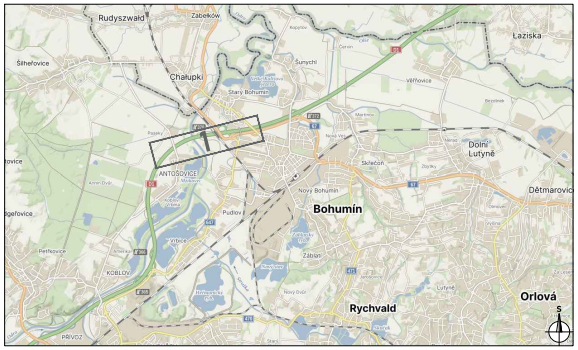

1
Rudyszwałd
Zabełków
Chałupki
Šilheřovice
Bohumín
Rychvald
Orlová
Dolní Lutyně
Dětmarovice
Laziska
S

LEGENDA:

🟥	– pracovní místo
▬	– stávající vodorovné dopravní značení
◆ P2	– navržené přechodné svislé dopravní značení
◇ P2	– stávající svislé dopravní značení
☒ P2	– zneplatněné stávající svislé dopravní značení
▬	– dočasné svodidlo DELTA BLOCK DB 50SL stavby "D1 OPRAVA MOSTU D1-415"
▬	– přechodné vodorovné dopravní značení stavby "D1 OPRAVA MOSTU D1-415"
◇ P2	– přechodné svislé dopravní značení stavby "D1 OPRAVA MOSTU D1-415"
☒ P2	– zneplatněné přechodné svislé dopravní značení stavby "D1 OPRAVA MOSTU D1-415"

ZDROJ MAPOVÝCH PODKLADŮ	Mapy.cz; © Seznam.cz, a.s.	MAPY.CZ

VYPRACOVAL	ZIMÁK
KONTROLOVAL	JANATA
UPRAVIL	
INVESTOR	ŘSD s. p.
ZHOTOVITEL	MI Roads a.s.

NÁZEV STAVBY

D1 OPRAVA AB VOZOVKY V KM 342 - 354 P+L

DOPRAVNĚ INŽENÝRSKÁ OPATŘENÍ

MOST D1-419 - DETAIL 3

NVB LINE s.r.o.
Cukrovar 716
768 21 Kvasice
www.nvbline.cz
zimak@nvbline.cz
tel.: 770 187 118

FORMÁT	40 A4
MĚŘÍTKO	1:1000
DATUM	16. 4. 2025
Č. ZAKÁZKY	ZK-24-1198
Č. VÝKRESU	3

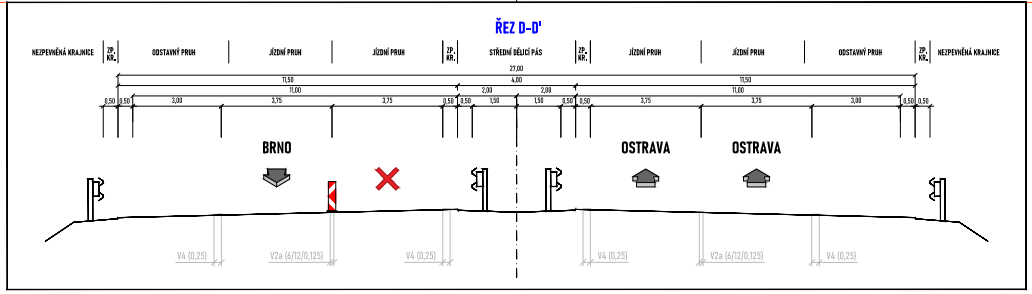
ŘEZ D-D'

NEZPEVNĚNÁ KRAJNICE
ZP. KR.
ODSTAVNÝ PRUH
JÍZDNÍ PRUH
JÍZDNÍ PRUH
ZP. KR.
STŘEDNÍ DĚLICÍ PÁS
ZP. KR.
JÍZDNÍ PRUH
JÍZDNÍ PRUH
ODSTAVNÝ PRUH
ZP. KR.
NEZPEVNĚNÁ KRAJNICE
27,00
11,50
4,00
11,50
11,00
2,00
2,00
11,00
0,50
0,50
3,00
3,75
3,75
0,50
0,50
1,50
1,50
0,50
0,50
3,75
3,75
3,00
0,50
0,50
BRNO
OSTRAVA
OSTRAVA
V4 (0,25)
V2a (6/12/0,125)
V4 (0,25)
V4 (0,25)
V2a (6/12/0,125)
V4 (0,25)

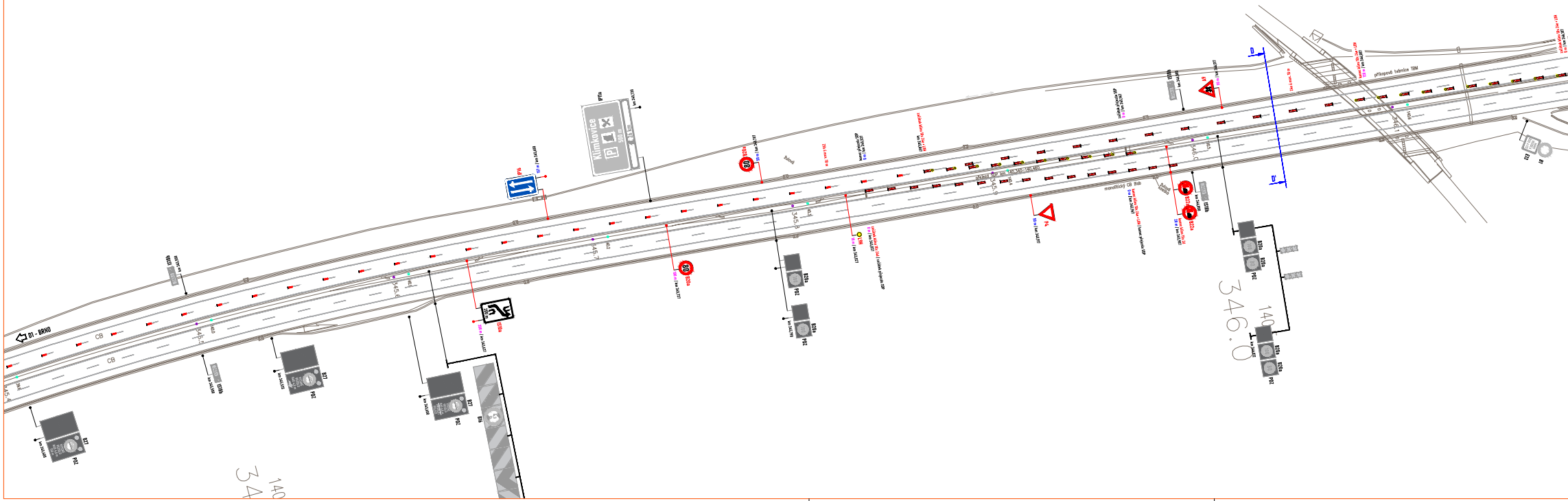
D1 - BRNO
CB
CB
Klimkovice
80
80
B20a
P02
B27
IS10b
P4
P6
B20a
B20a
D
D'
346.0
140
34
přikopová tvárnice TBM
monolitický CB

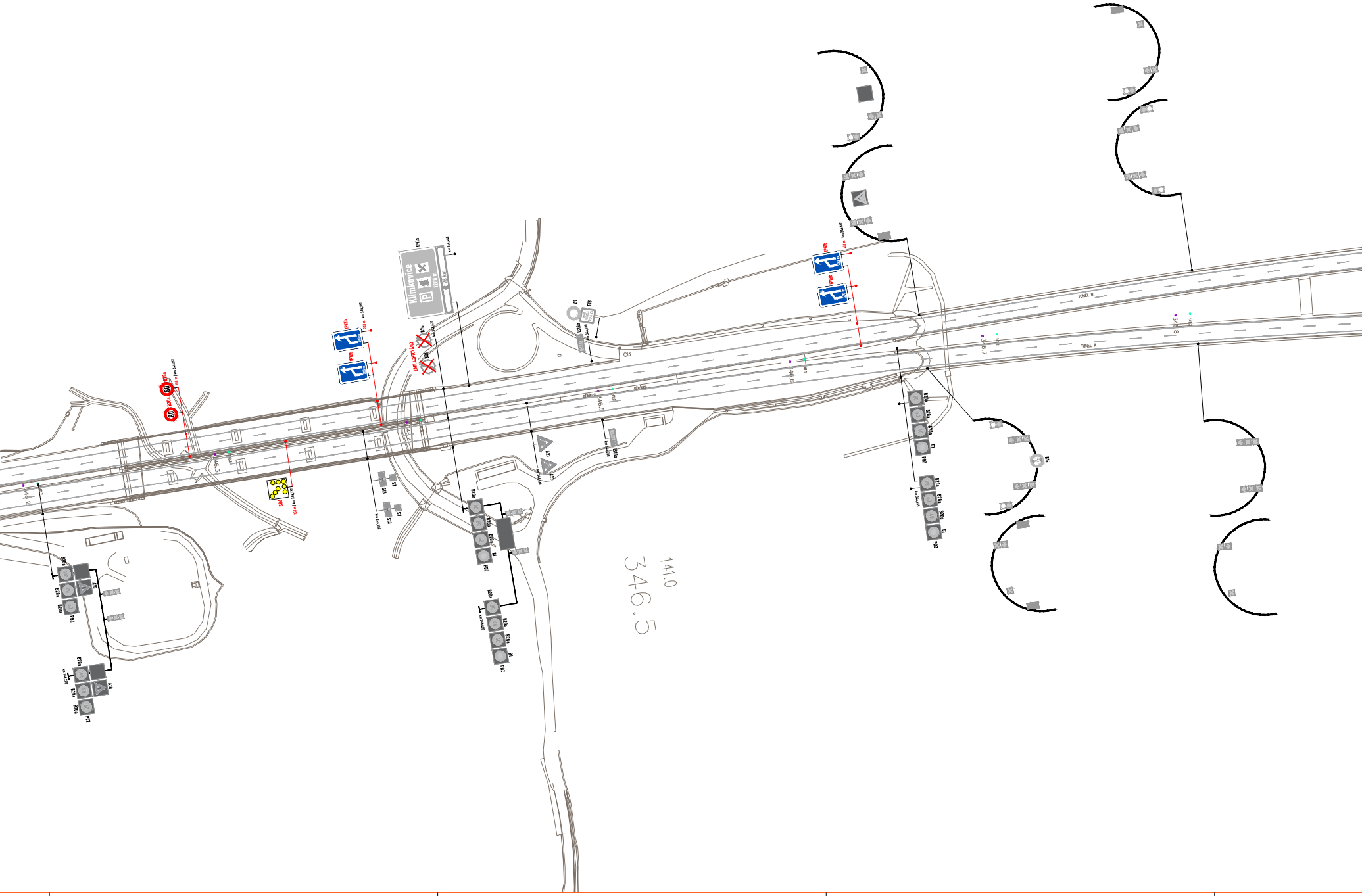
IP11a
km 344,448
Klimkovice
P
1200 m
26 km
B26
km 344,420
ZAPLACHTOVÁNO
IP19b
km 344,347
IP19b
B20a
B1
P02
km 344,635
TUNEL B
TUNEL A
346.8
346.7
346.6
346.5
346.4
346.3
346.2
CB
A10
A27
S7
S13
B20a
B20b
P05
141.0
346.5

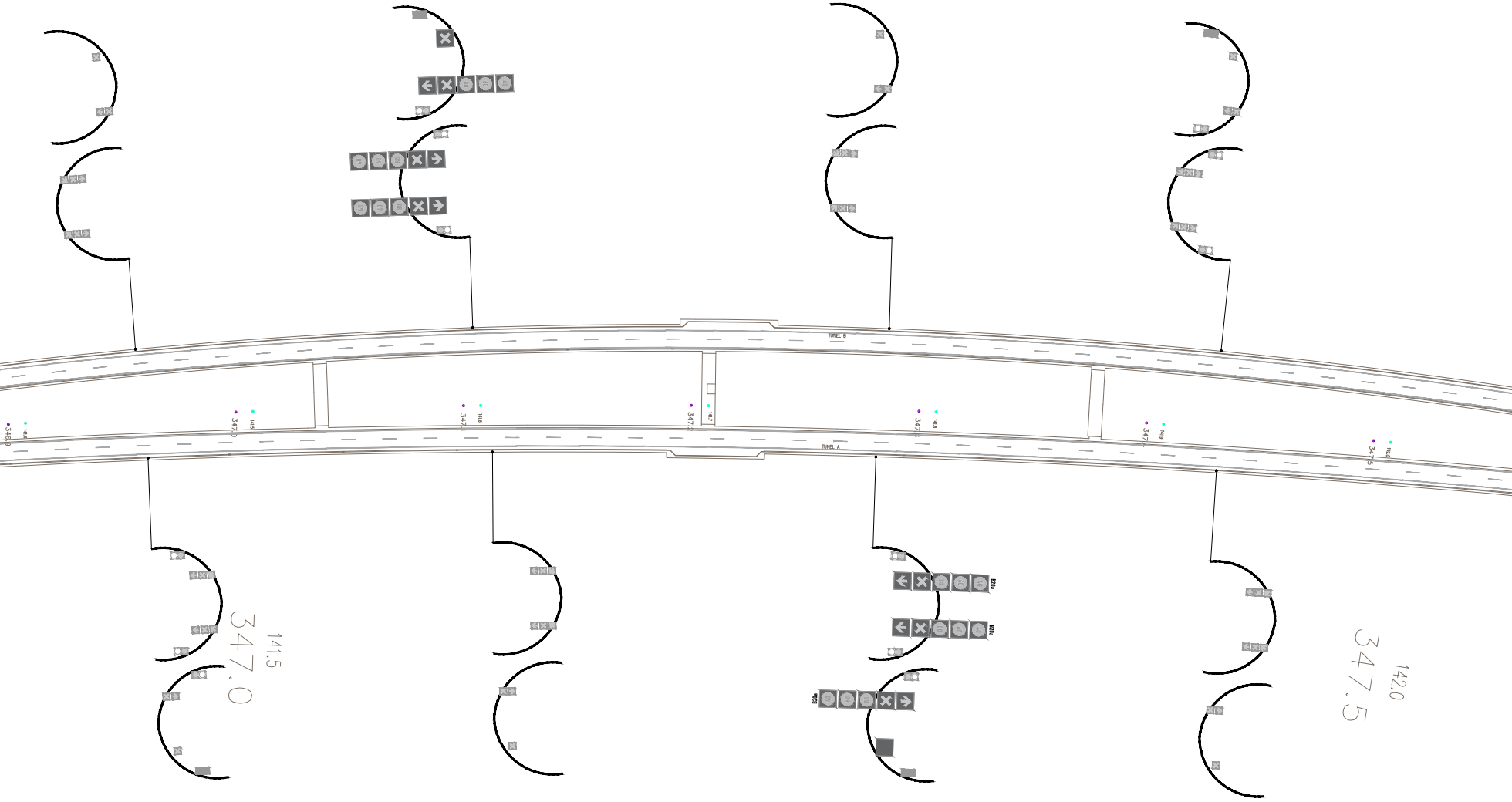
TUNEL B
TUNEL A
346.9
141.4
347.0
141.5
347.
141.6
347.
141.7
347.
141.8
347.
141.9
347.5
142.0
80
60
40
B20a
B20a
B20a
141.5
347.0
142.0
347.5

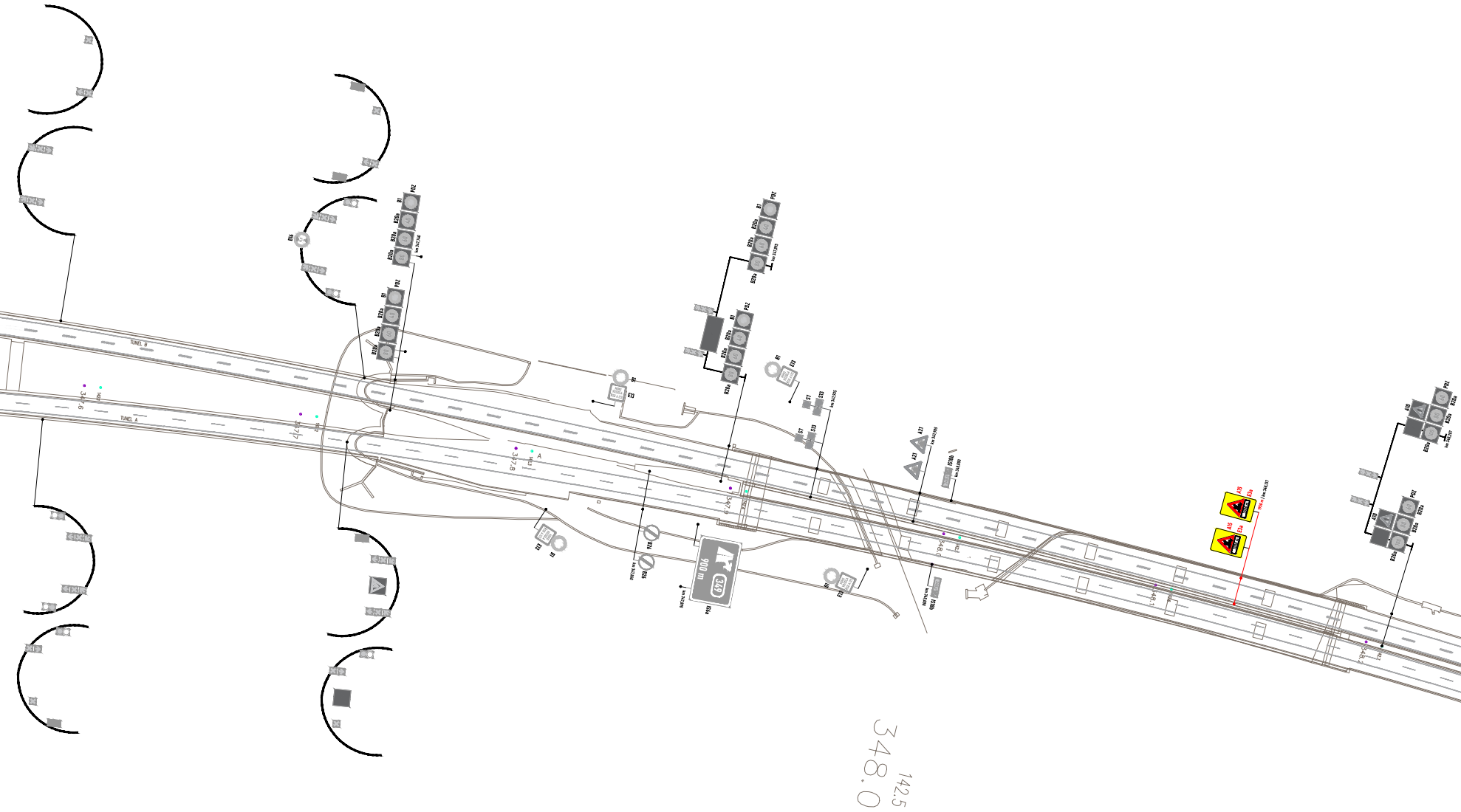
TUNEL B
TUNEL A
347.6
347.7
347.8
347.9
348.0
348.1
348.2
B1
P02
B20a
B16
A21
E13
IS10b
B26
900 m
349
IS6a
IS21
A31
348.0
142.5

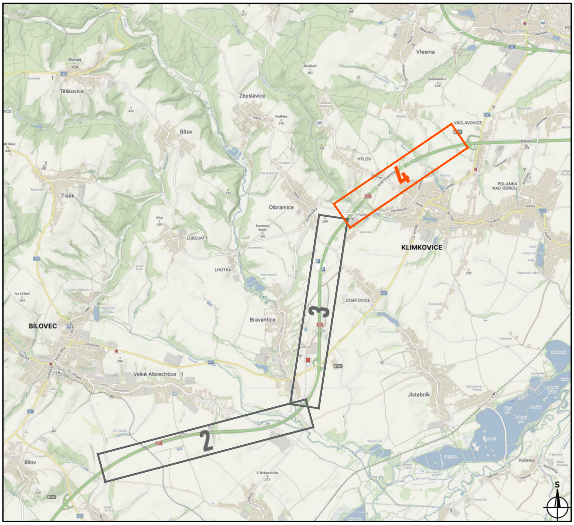

4
3
2
KLIMKOVICE
BÍLOVEC
Olbramice
Bravantice
Velké Albrechtice
Jistebník
Vřesina
Zbyslavice
Tísek
Těškovice
Bílov
S

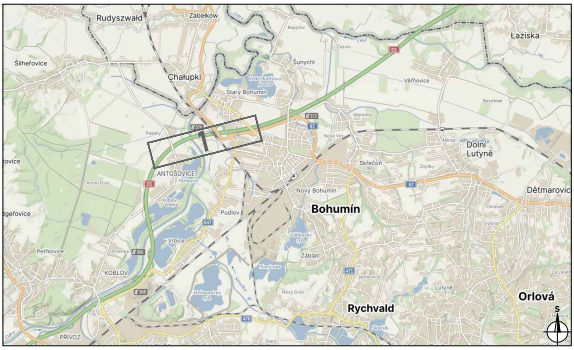

1
Rudyszwałd
Zabełków
Chałupki
Šilheřovice
Starý Bohumín
Antošovice
Bohumín
Nový Bohumín
Pudlov
Šunychl
Věřňovice
Skřečoň
Dolní Lutyně
Koblov
Petřkovice
Rychvald
Orlová
Dětmarovice
Láziska
Přívoz
S

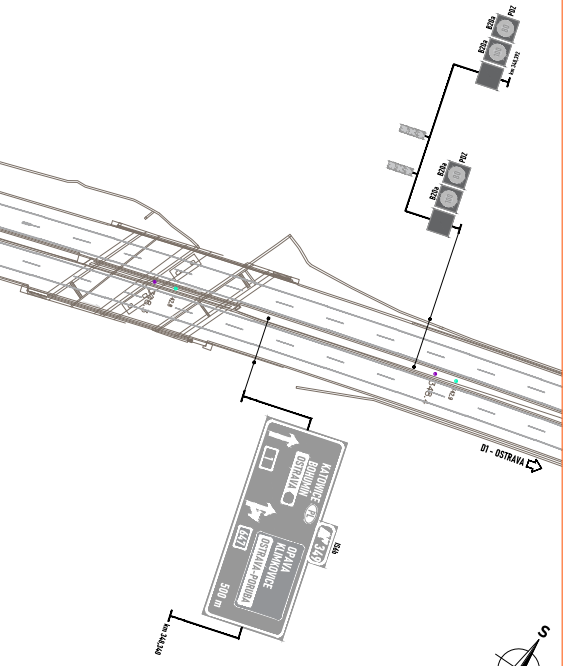

PDZ
B20a
B20a
km 348,372
PDZ
B20a
B20a
80
100
D1 - OSTRAVA
KATOWICE
PL
BOHUMÍN
OSTRAVA
647
OPAVA
KLIMKOVICE
OSTRAVA-PORUBA
349
500 m
IS6
km 348,340
S

LEGENDA:

- ▬ – stávající vodorovné dopravní značení
- ◆ P2 – navržené přechodné svislé dopravní značení
- ◇ P2 – stávající svislé dopravní značení
- ☒ P2 – zneplatněné stávající svislé dopravní značení

ZDROJ MAPOVÝCH PODKLADŮ	Mapy.cz; © Seznam.cz, a.s.	MAPY.CZ

VYPRACOVAL	ZIMÁK
KONTROLOVAL	JANATA
UPRAVIL	
INVESTOR	ŘSD s. p.
ZHOTOVITEL	M| Roads a.s.

NÁZEV STAVBY

D1 OPRAVA AB VOZOVKY V KM 342 - 354 P+L

DOPRAVNĚ INŽENÝRSKÁ OPATŘENÍ

MOST D1-419 - DETAIL 4

NVB LINE
NVB LINE s.r.o.
Cukrovar 716
768 21 Kvasice
www.nvbline.cz
zimak@nvbline.cz
tel. 770 187 111

FORMÁT	32 A4
MĚŘÍTKO	1: 1000
DATUM	16. 4. 2025
Č. ZAKÁZKY	ZK-24-1198
Č. VÝKRESU	4