<< směr BRNO

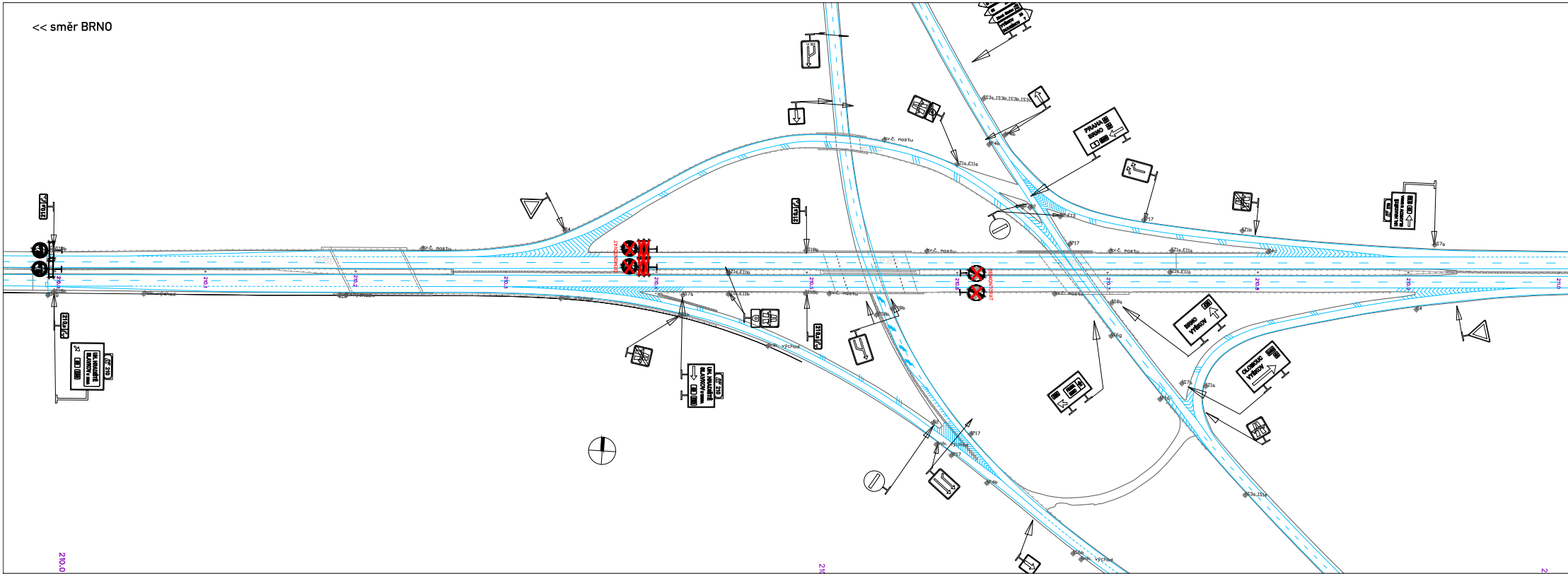
PRAHA
BRNO
BRNO
VYŠKOV
OLOMOUC
VYŠKOV
DEMONTOVAT
DEMONTOVAT
v.č. mostu
výchoz
210,0
210,1
210,2
210,3
210,4
210,5
210,6
210,7
210,8
210,9
210,5
210,6

<< směr BRNO

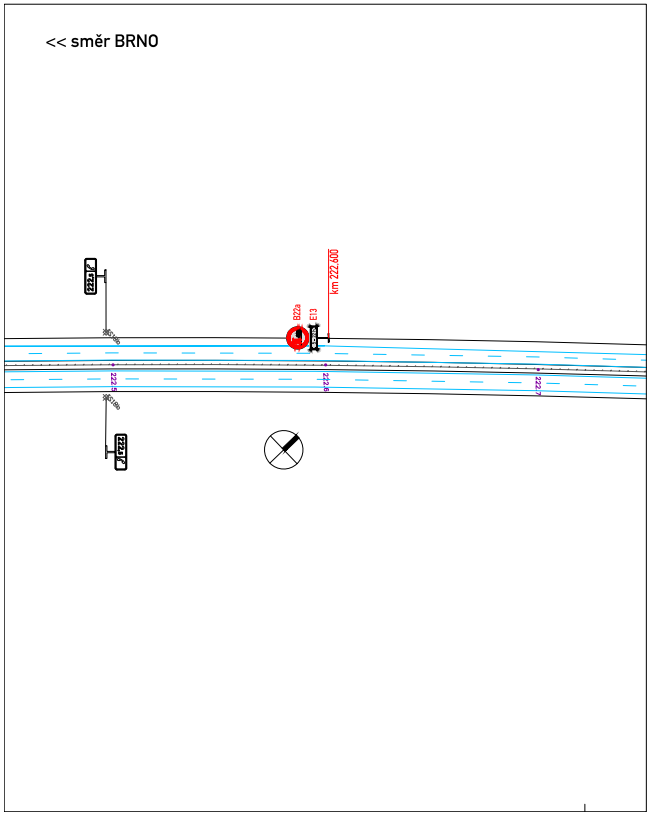
km 222,600
B22a
E13
222,5
222,6
222,7

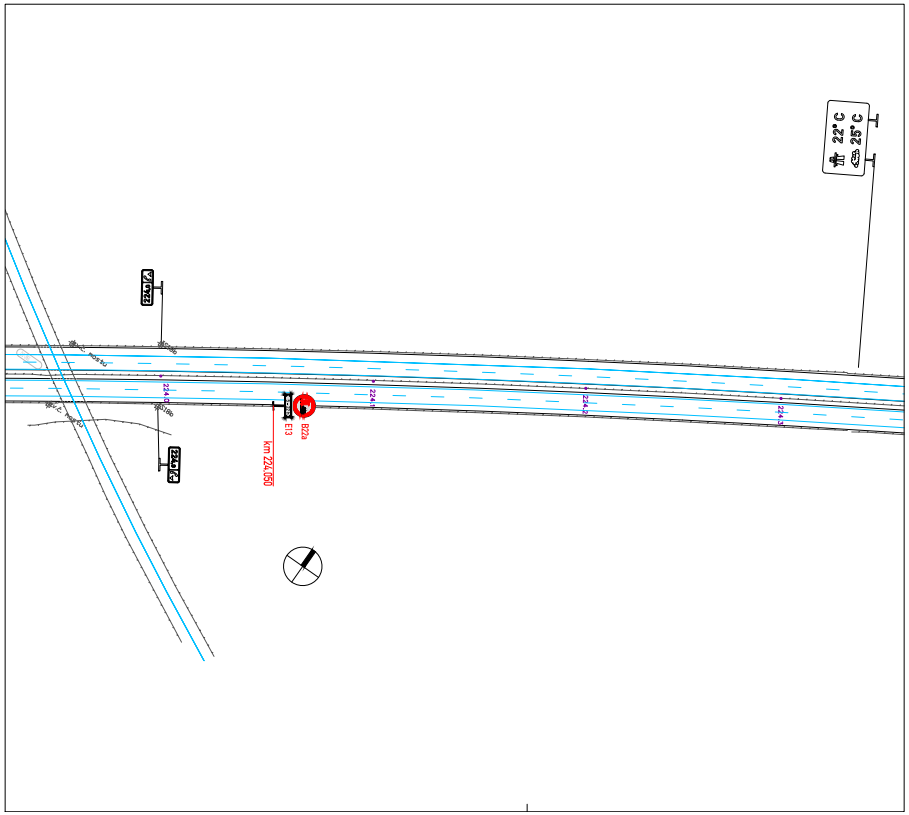
22° C
25° C
km 224,050
E13
B22a
224,0
224,1
224,2
224,3

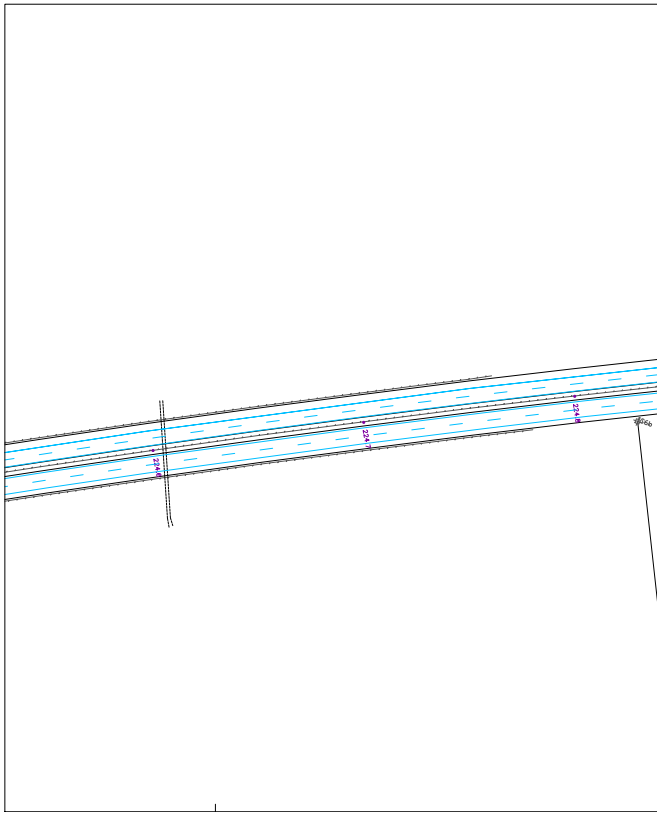
224,6
224,7
224,8

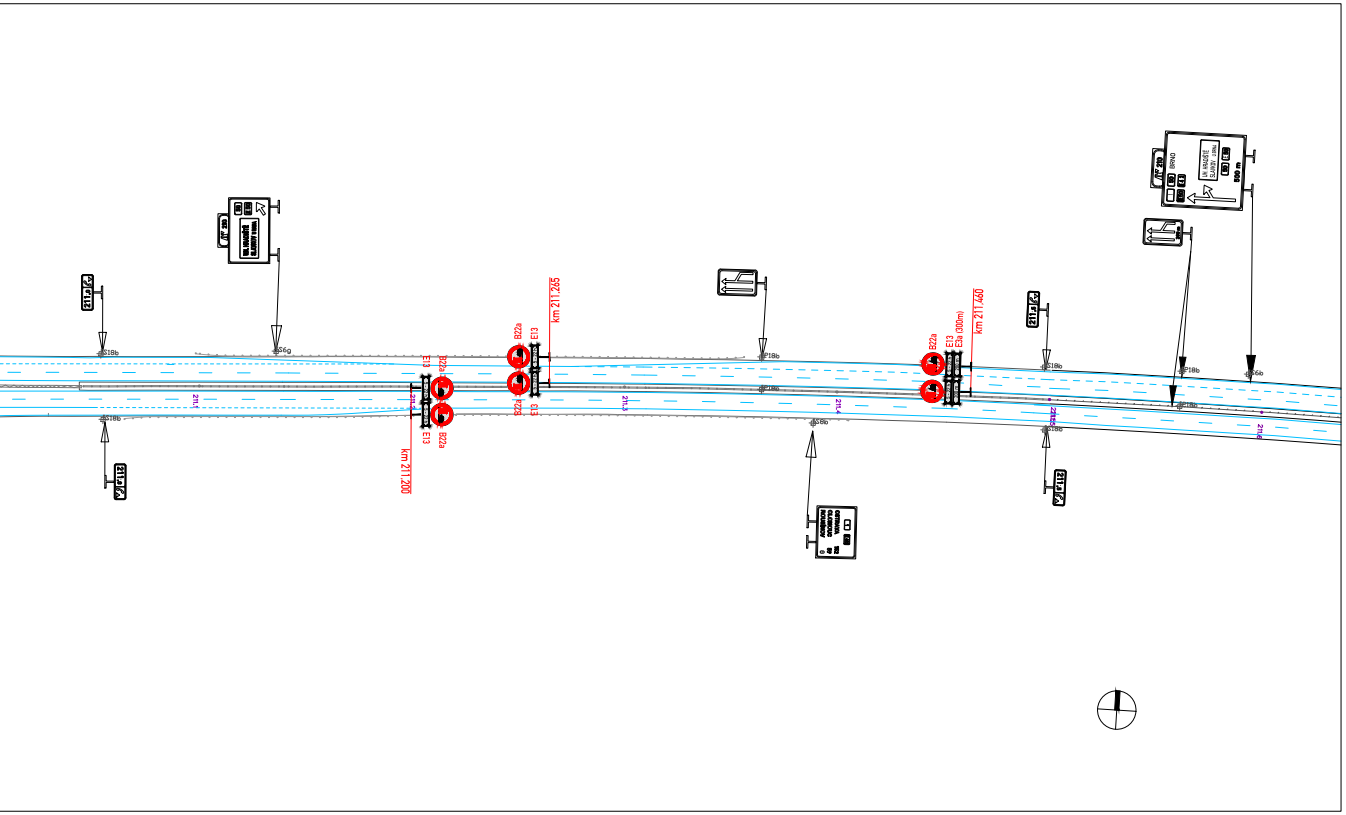

S18b
S6g
km 211.265
km 211.200
B22a
E13
211.1
211.2
211.3
211.4
211.5
211.6
km 211.460
E3a (300m)
P18b
S18b
S6b
BRNO
500 m

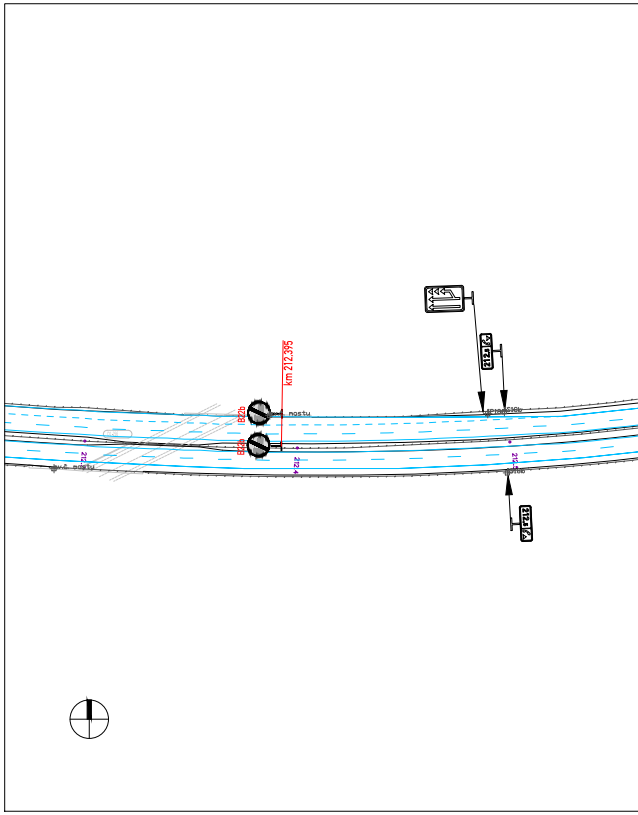

km 212.395
B22b
mostu
212.4
S18b

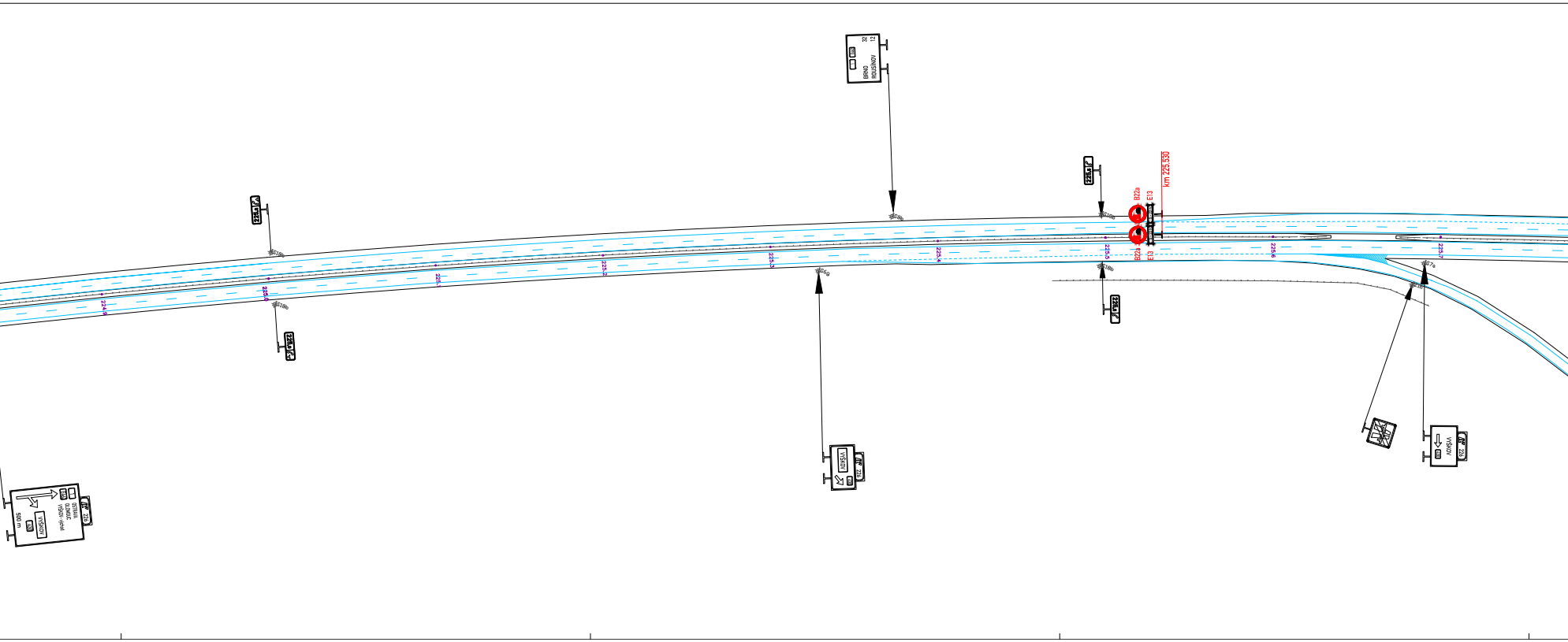

224.9
225.0
225.1
225.2
225.3
225.4
225.5
225.6
225.7
S18b
S6g
km 225.530
B22a
E13
S7a
BRNO
ROUSÍNOV
32
12
VYŠKOV
262
500 m

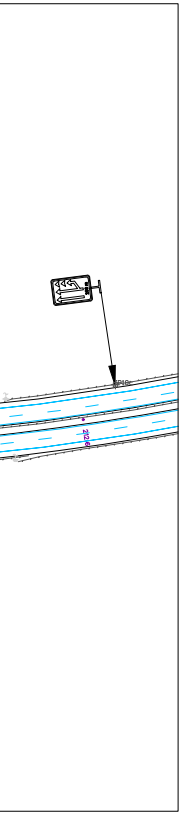

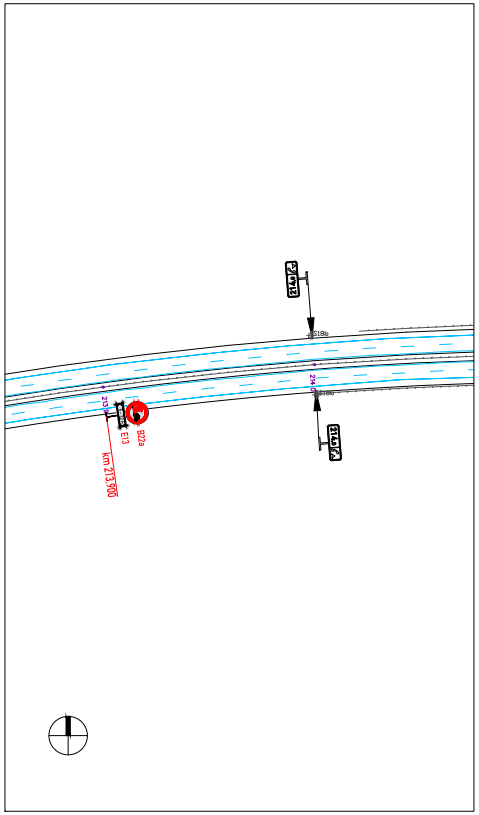
B22a
E13
km 213,900

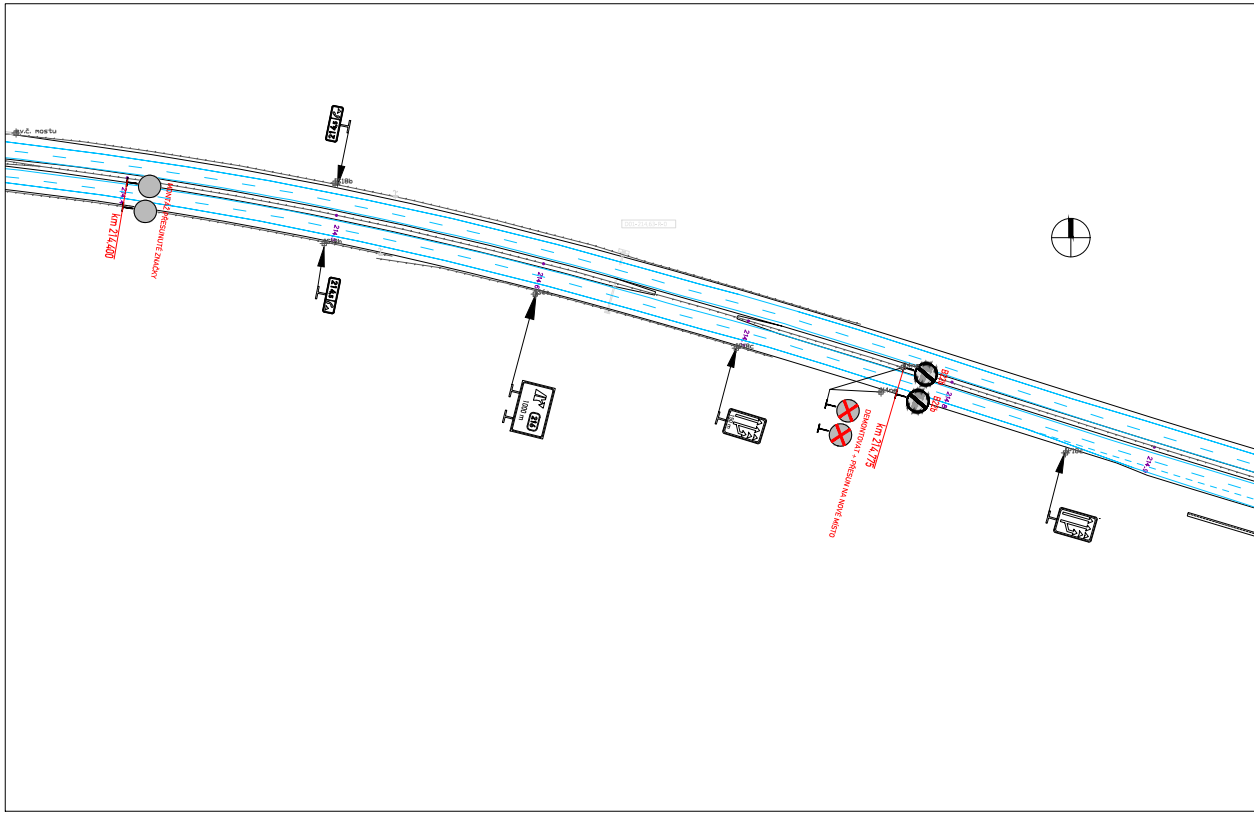
v.č. mostu
km 214,400
MONTÁŽ PŘESUNUTÉ ZNAČKY
B22b
B22b
km 214,775
DEMONTOVAT + PŘESUN NA NOVÉ MÍSTO

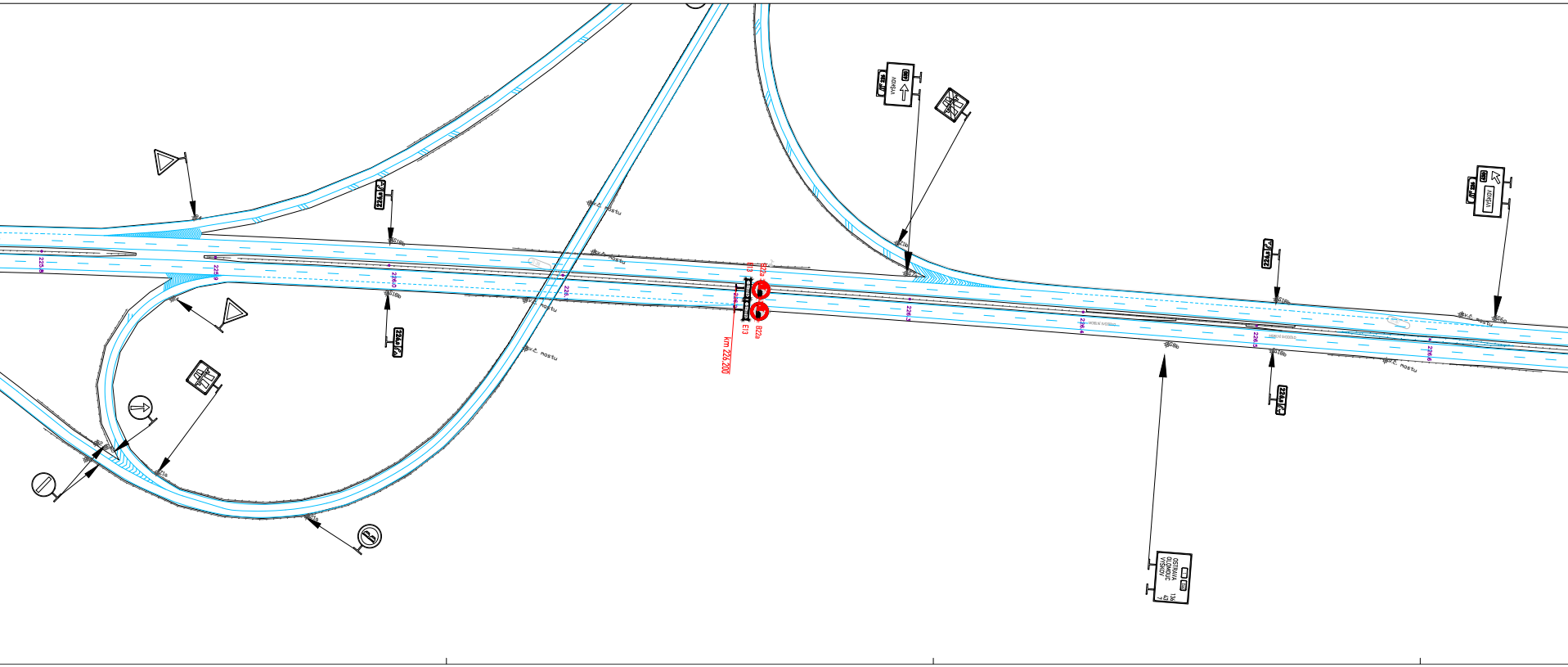
v.č. mostu
B22a
E13
km 226,200
OSTRAVA
OLOMOUC
VYŠKOV

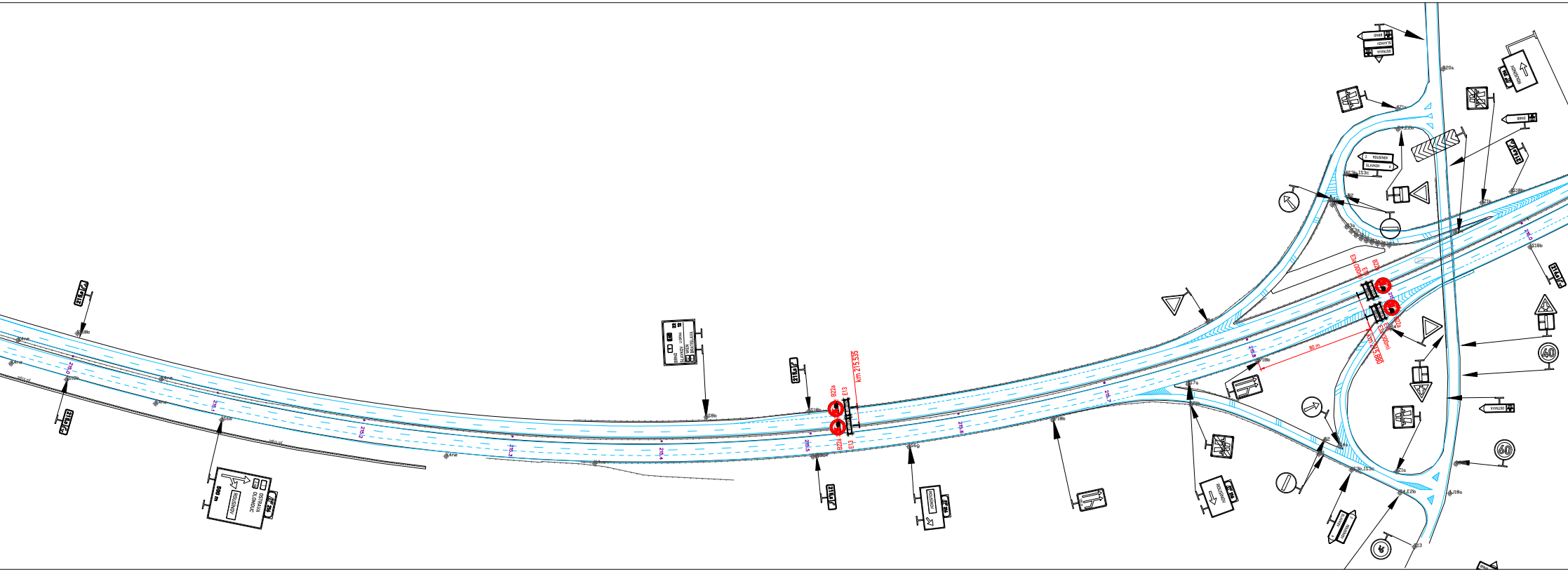
km 215.535
B22a
E13
B22a
E13
B22a
E13
E3a (300m)
B22a
E13
E3a (300m)
km 215.880
80 m
215,5
40
60
OSTRAVA
OLOMOUC
ROUSÍNOV
500 m

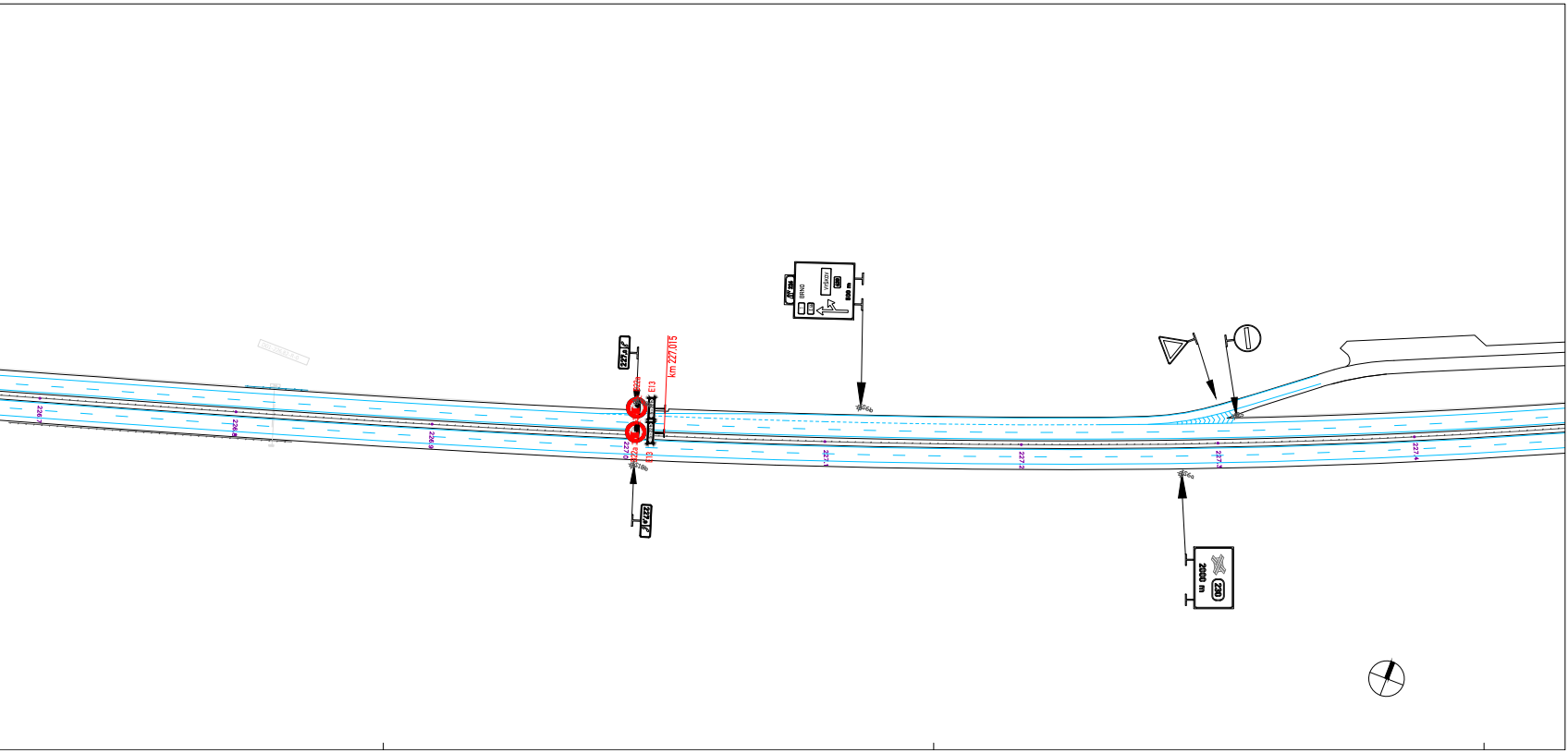
km 227.015
B22a
E13
B22a
E13
227,0
BRNO
800 m
2000 m
230

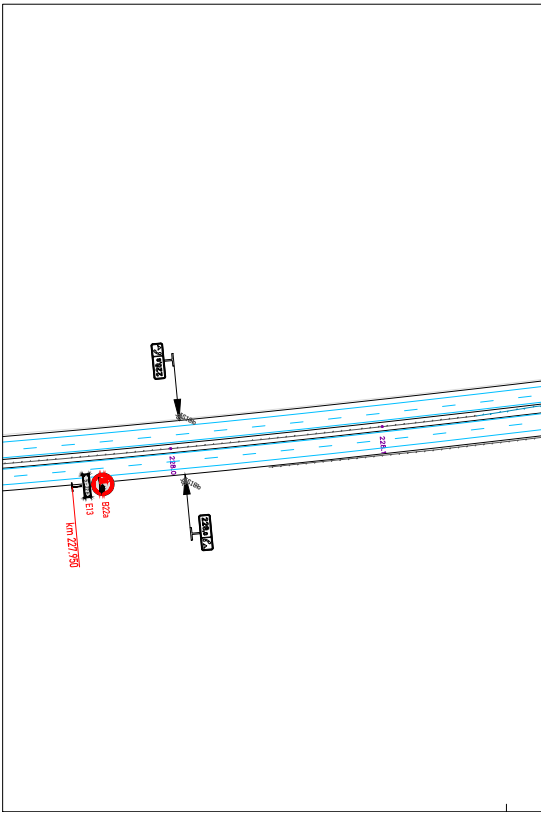
km 227.950
E13
B22a

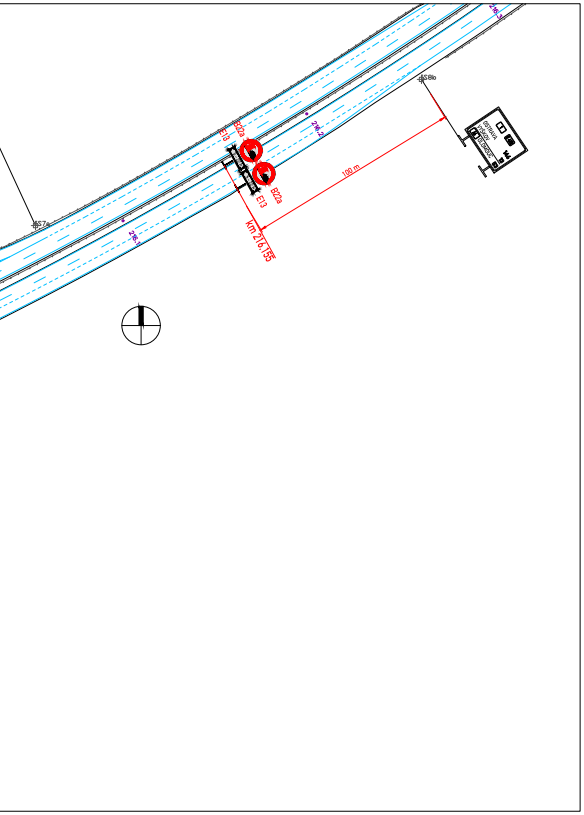
B22a
E13
E13
B22a
km 216,155
100 m
216.2

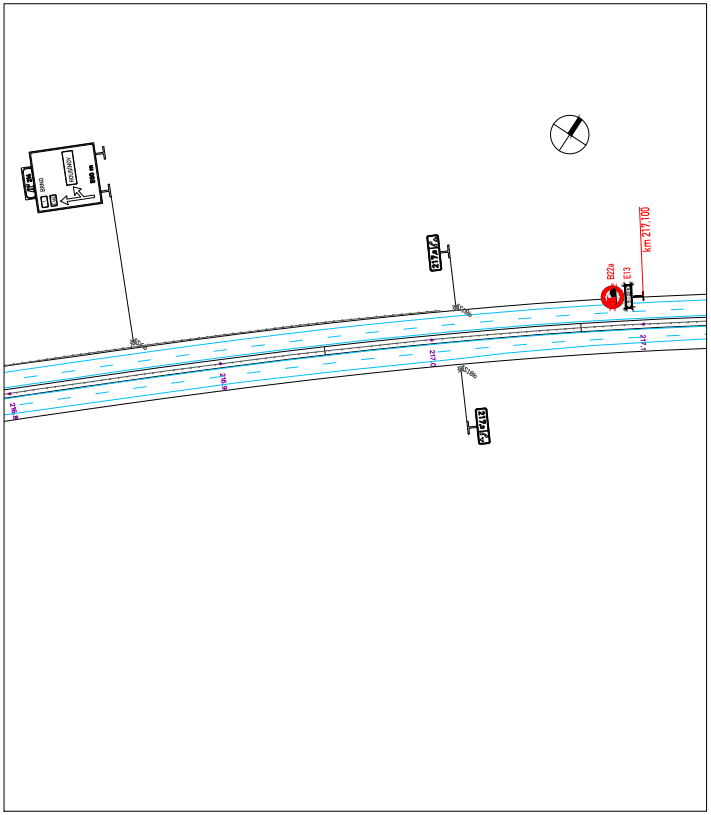
B22a
E13
km 217,100
217.1
217.0
216.9

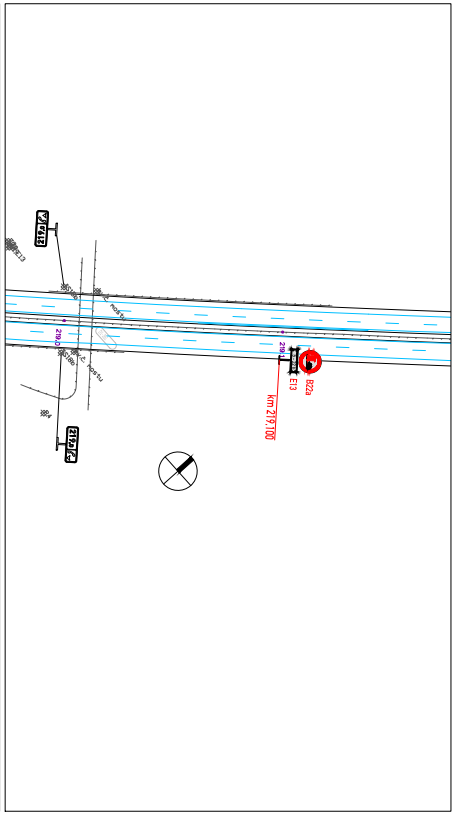
km 219,100
E13
B22a

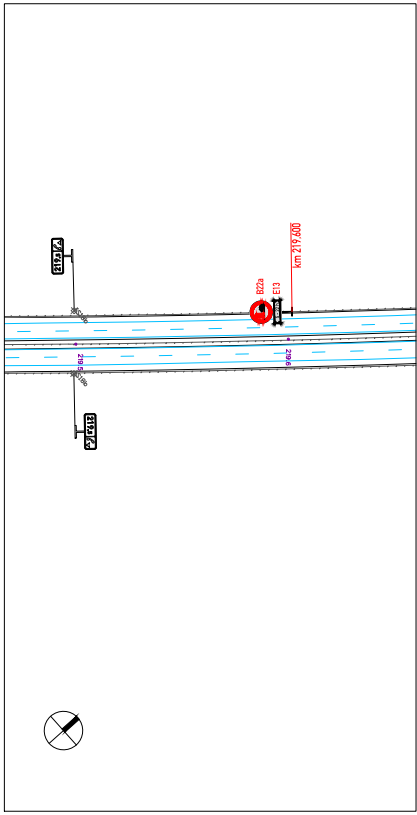
B22a
E13
km 219,600
219.6
219.5

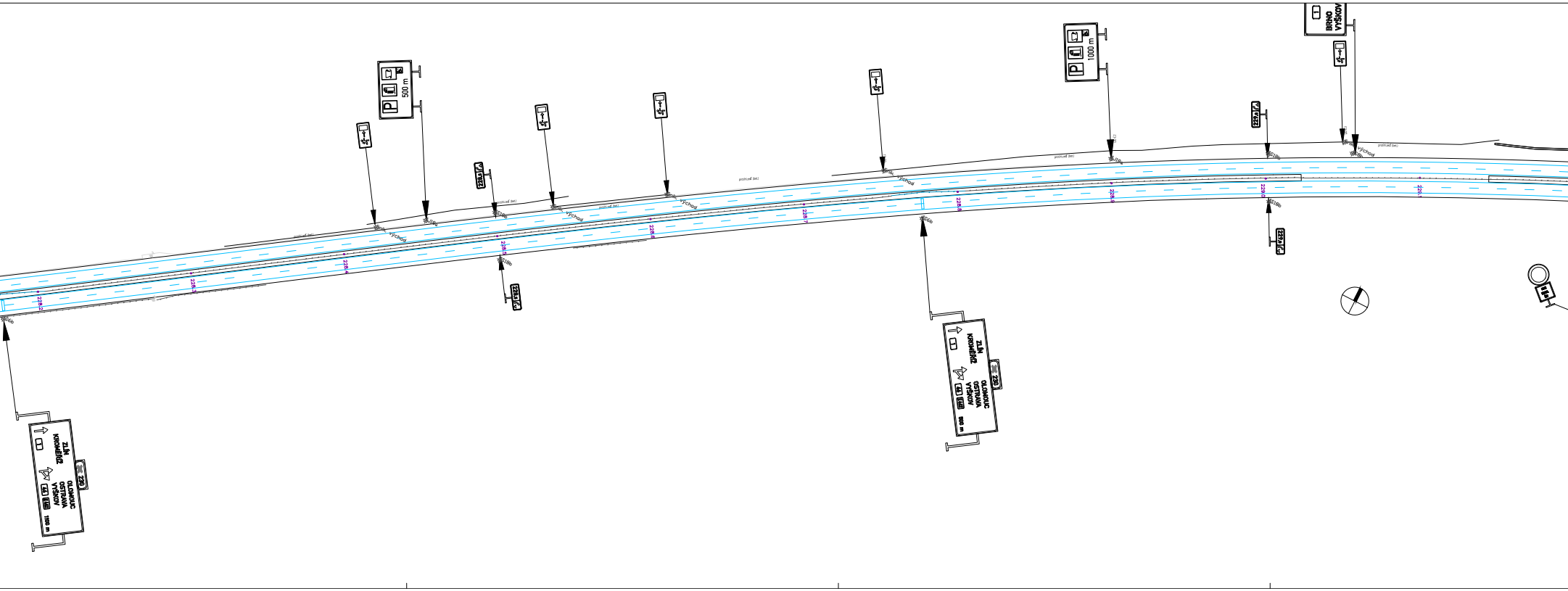
500 m
1000 m
BRNO
VYŠKOV
ZLÍN
KROMĚŘÍŽ
OLOMOUC
OSTRAVA
VYŠKOV
46
E462
1100 m
230
ZLÍN
KROMĚŘÍŽ
OLOMOUC
OSTRAVA
VYŠKOV
46
E462
800 m
230
východ

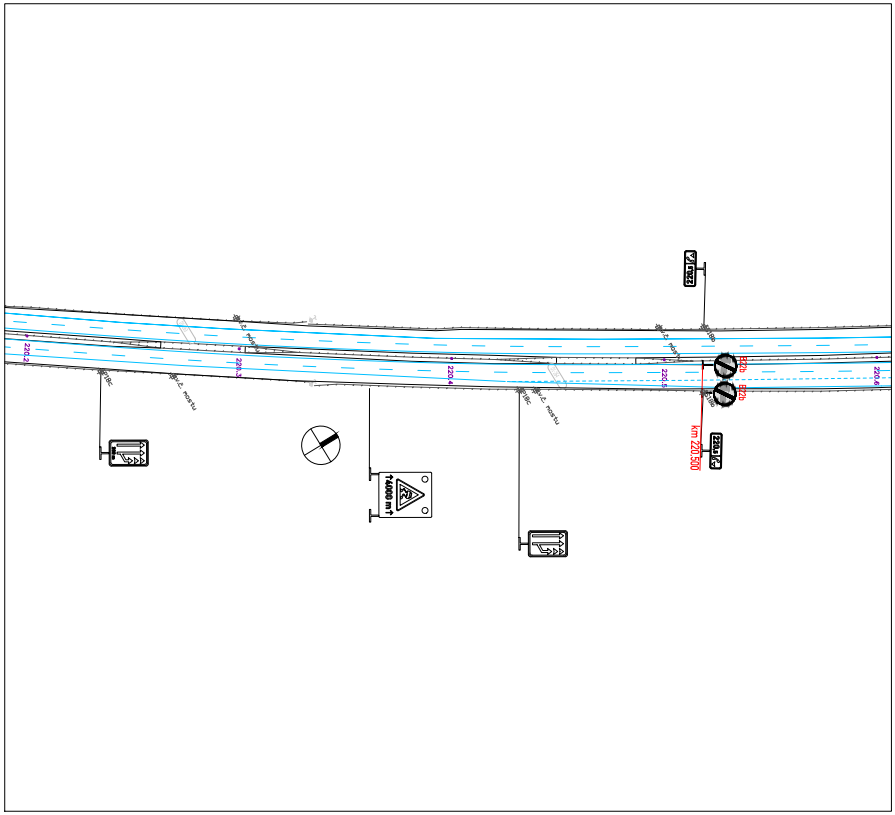
220,2
220,3
220,4
220,5
220,6
B22b
km 220,500
14000 m

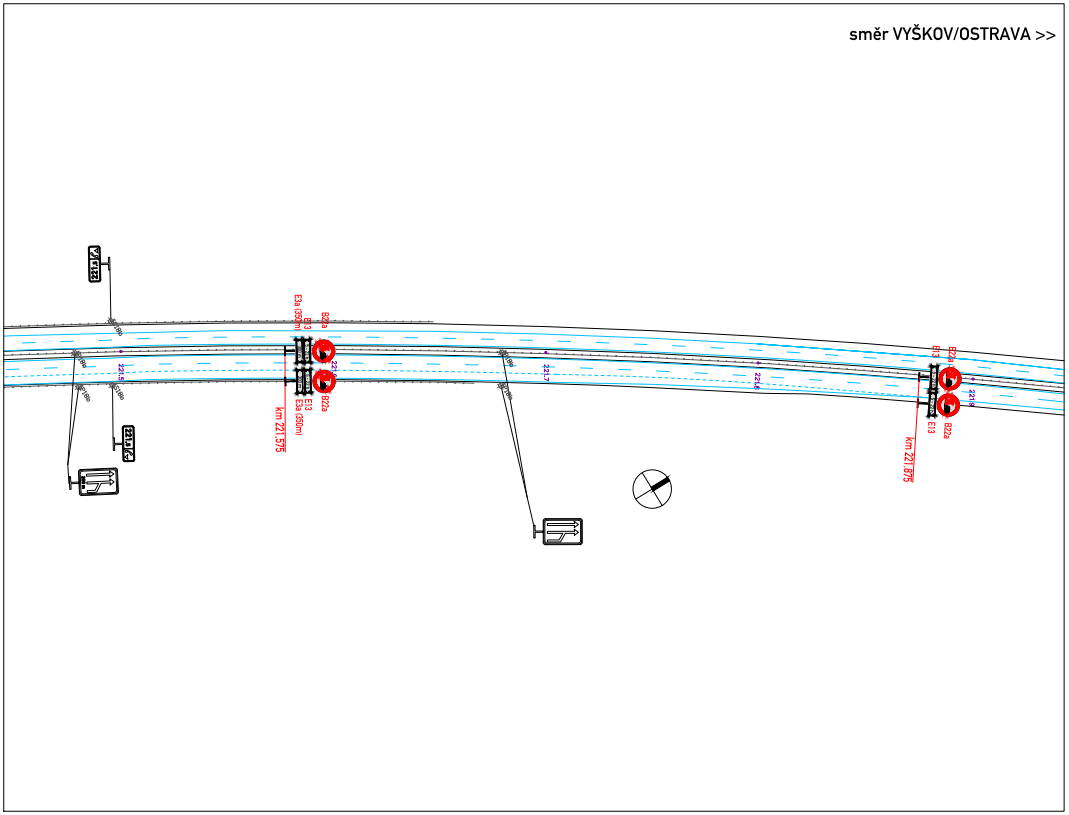
směr VYŠKOV/OSTRAVA >>
B22a
E13
E3a (650m)
E3a (350m)
km 221,575
221,7
221,8
B22a
E13
km 221,875

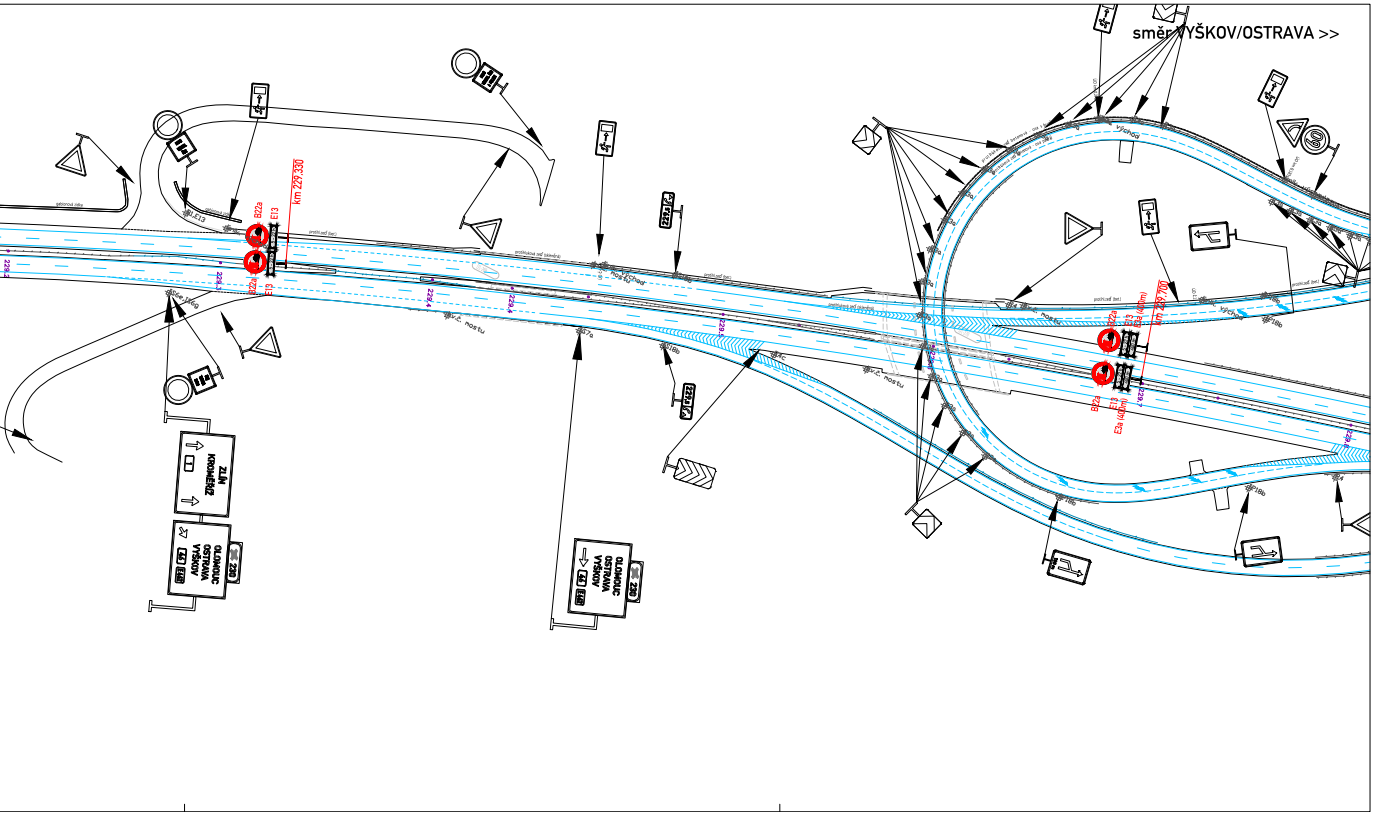
směr VYŠKOV/OSTRAVA >>
B22a
E13
km 229,330
229,3
229,4
229,5
229,6
229,7
B22a
E13
E3a (400m)
km 229,700
ZLÍN
KROMĚŘÍŽ
OLOMOUC
OSTRAVA
VYŠKOV
230

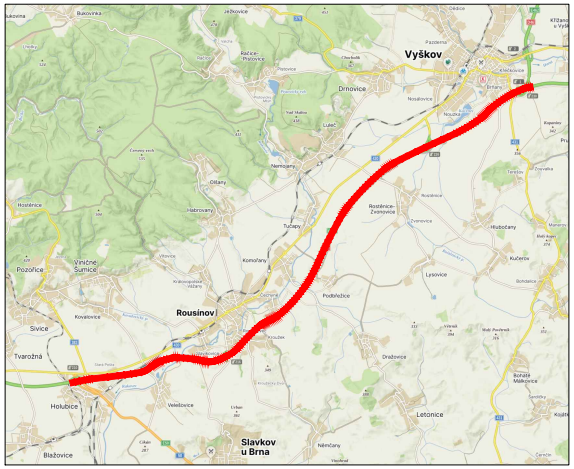
Vyškov
Drnovice
Rousínov
Slavkov u Brna
Holubice
Tvarožná
Sivice
Pozořice
Blažovice
Letonice

STÁVAJÍCÍ DZ

Ministerstvo dopravy
Odbor pozemních komunikací
příloha k č. j. MD-27687/2024-940/6

B22a
E13
E3a (400m)
km x,xxx

NOVĚ NAVRŽENÉ DZ
RA2, ZVĚTŠENÁ VELIKOST

STÁVAJÍCÍ DZ
K ODSTRANĚNÍ

AKCE :	ZÁKAZ PŘEDJÍŽDĚNÍ NÁKLADNÍCH VOZIDEL	05/2024
PŘÍLOHA:	DÁLNICE D1, ÚSEK km 210 – km 230	

ŘEDITELSTVÍ SILNIC A DÁLNIC s.p.
Na Pankráci 56, 145 05 Praha 4

VYPRACOVAL:
ING. ONDŘEJ KNOP

42 x A4

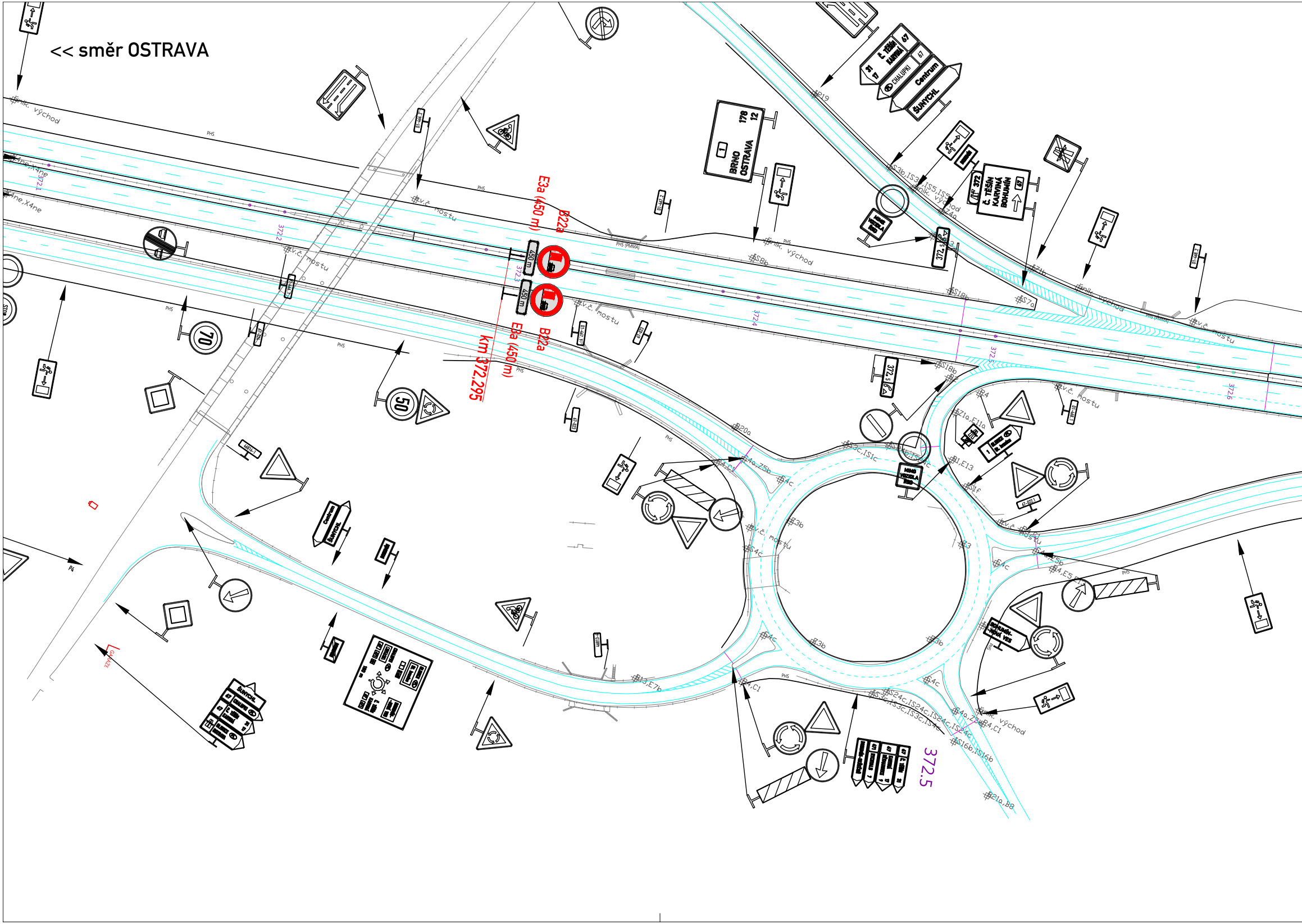

<< směr OSTRAVA
E3a (450 m)
B22a
450 m
450 m
E3a (450 m)
B22a
km 372,295
372.5
BRNO
OSTRAVA
178
12
1
Č. TĚŠÍN
KARVINÁ
67
31
17
CHALUPKI
67
Centrum
ŠUNYCHL
372
Č. TĚŠÍN
KARVINÁ
BOHUMÍN
67
372,5
70
50
P19
S3b,IS3,IS5,IS5
nik. východ
74a
S8b
S18b
S7a
PHS
PHS (PMMA)
v.č. mostu
372.2
372.3
372.4
372.6
01-467.1
67-023
20a
4a,Z5b
4c
3b
3
4,C1
S24c,IS24c,IS24c
S16b,IS16b
21a,B8
13,E7b
4,E5,E7
P4

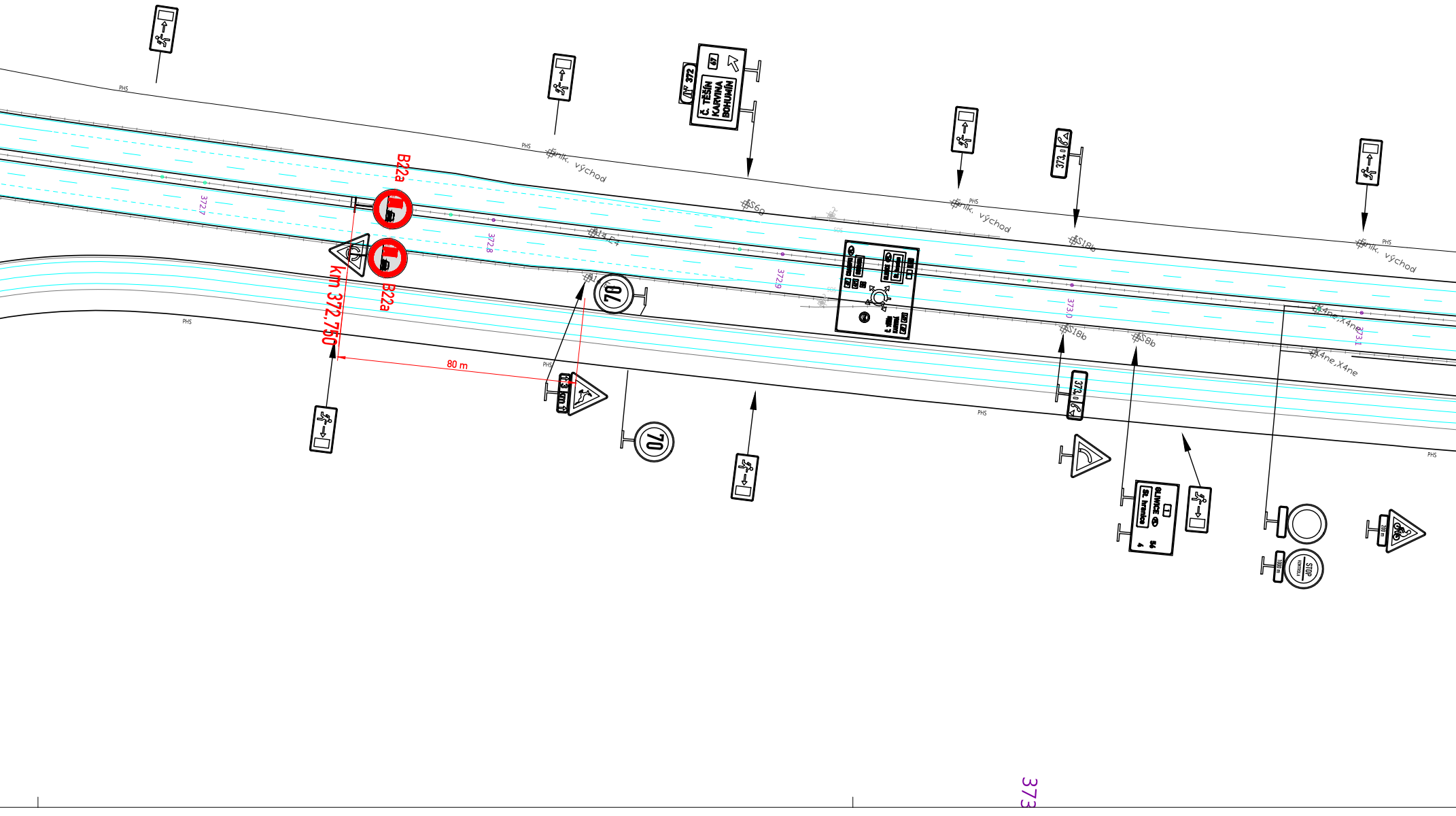
B22a
B22a
km 372,750
80 m
372,7
372,8
372,9
373,0
373,1
373
PHS
únik, východ
S6g
S18b
S8b
X4ne,X4ne
70
70
372
67
Č. TĚŠÍN
KARVINÁ
BOHUMÍN
373,0
SLIWICE
St. hranice
56
4
STOP
KONTROLA
1000 m
200 m

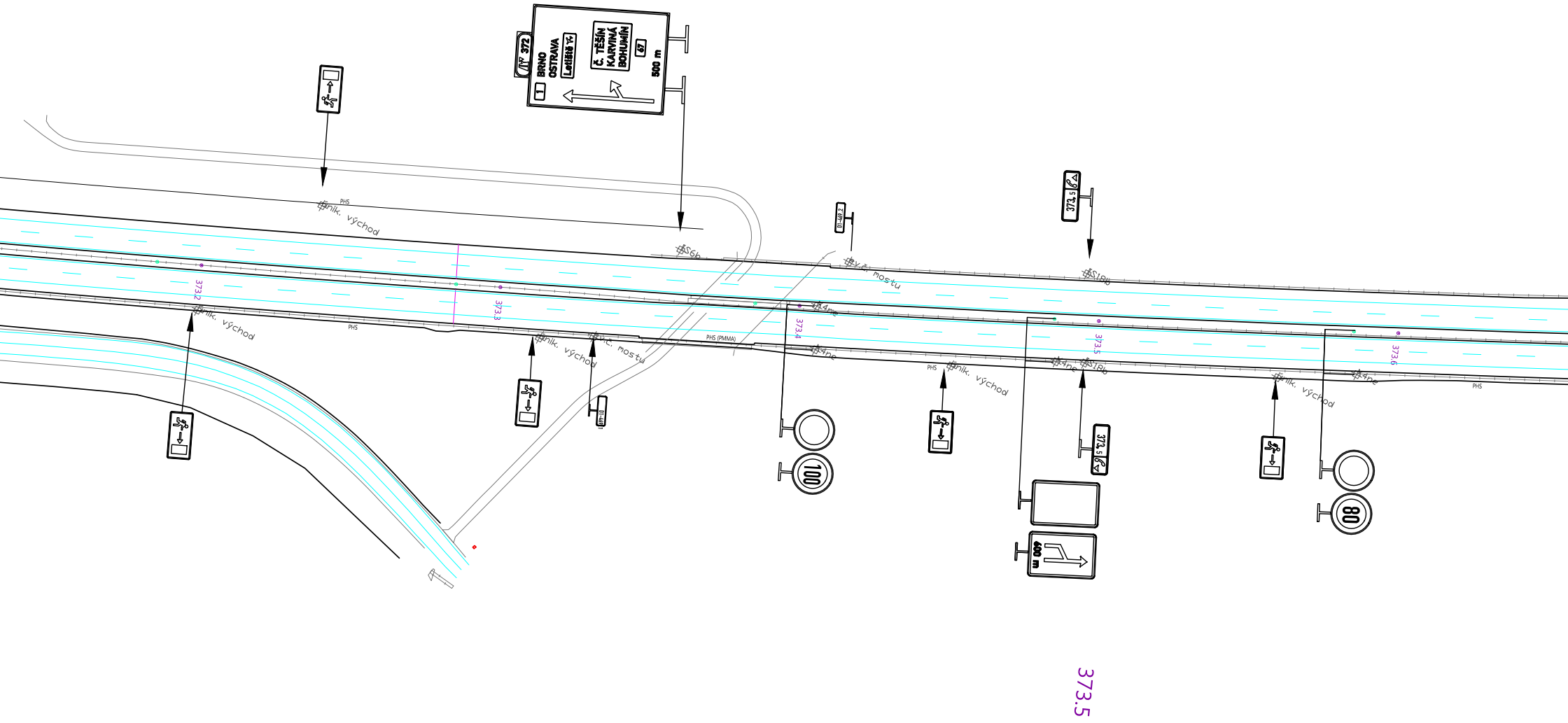
372
BRNO
OSTRAVA
Letiště
Č. TĚŠÍN
KARVINÁ
BOHUMÍN
67
500 m
1
PHS
nik. východ
S6b
01-469.2
v.č. mostu
373,5
S18b
373.2
373.3
373.4
373.5
373.6
4ne
PHS (PMMA)
PHS
nik. východ
v.č. mostu
01-469.1
100
80
400 m
373,5
S18b
4ne
PHS
nik. východ
4ne
PHS
373.5

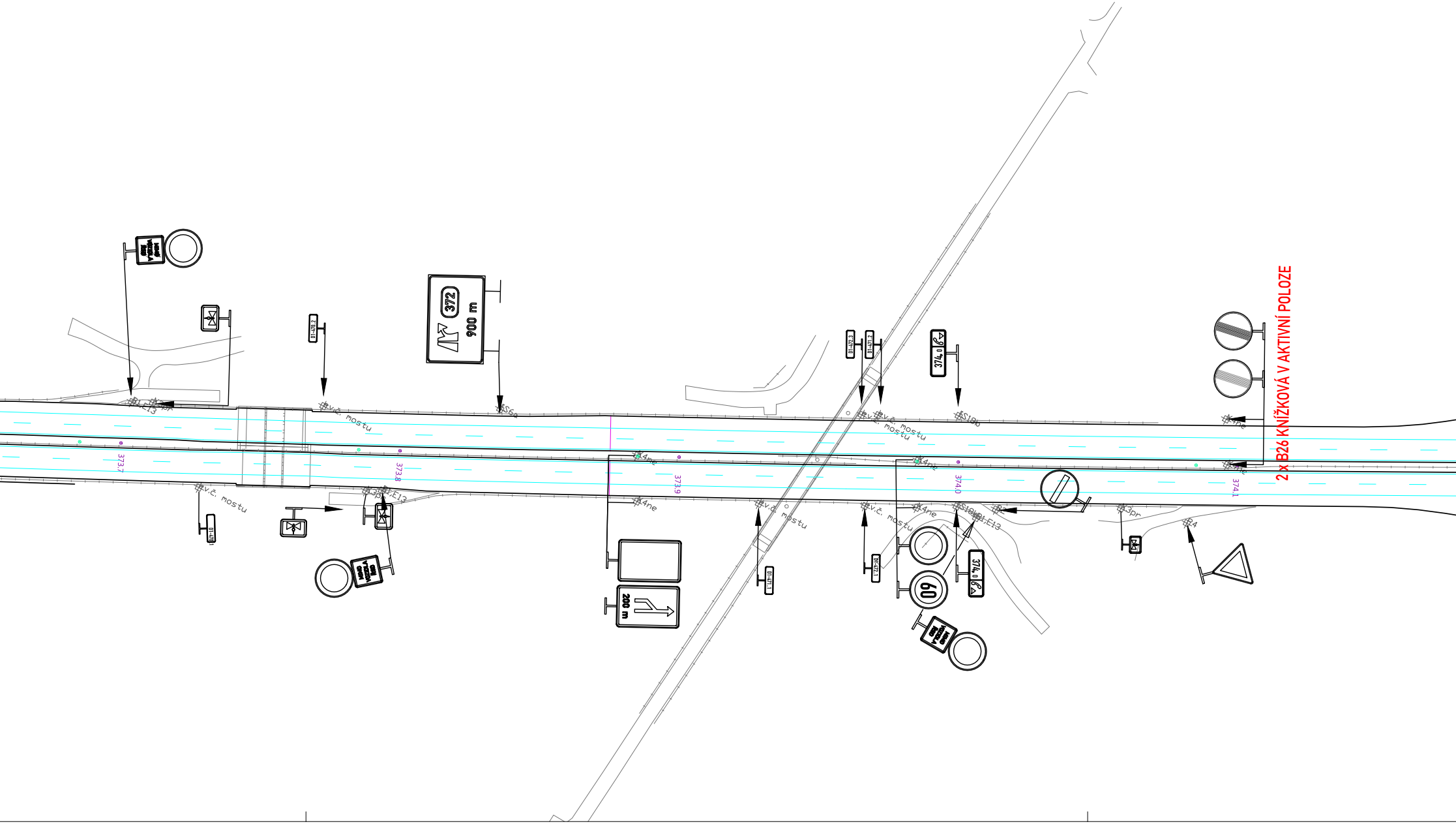
372
900 m
200 m
D1-470.2
D1-472.3
D1-471.2
D1-471.1
D1-472.1
374,0
60
S6a
S18
E13
3pr
4ne
B4
v.č. mostu
373.7
373.8
373.9
374.0
374.1

2x B26 KNÍŽKOVÁ V AKTIVNÍ POLOZE

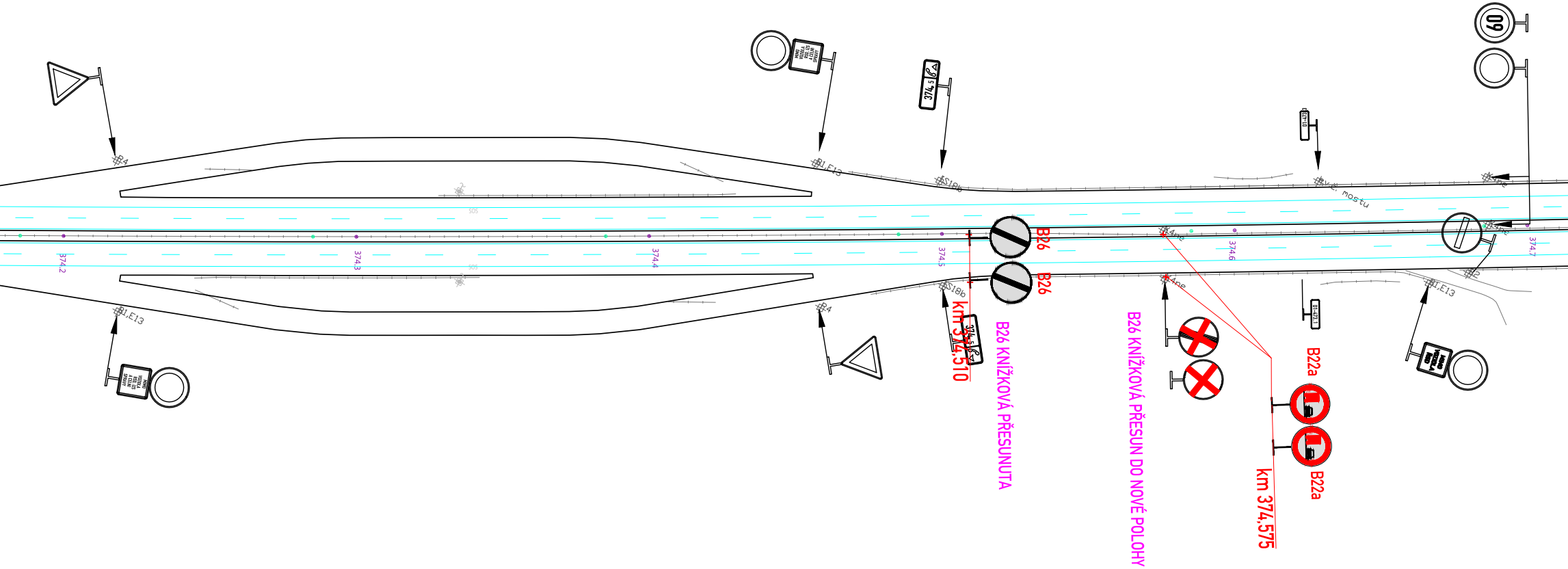
B4
B1,E13
S18b
374,5
60
B26
B26
B26 KNÍŽKOVÁ PŘESUNUTA
km 374,510
B26 KNÍŽKOVÁ PŘESUN DO NOVÉ POLOHY
B22a
B22a
km 374,575
374.2
374.3
374.4
374.5
374.6
374.7
4ne
v.č. mostu
D1-473.1
SOS

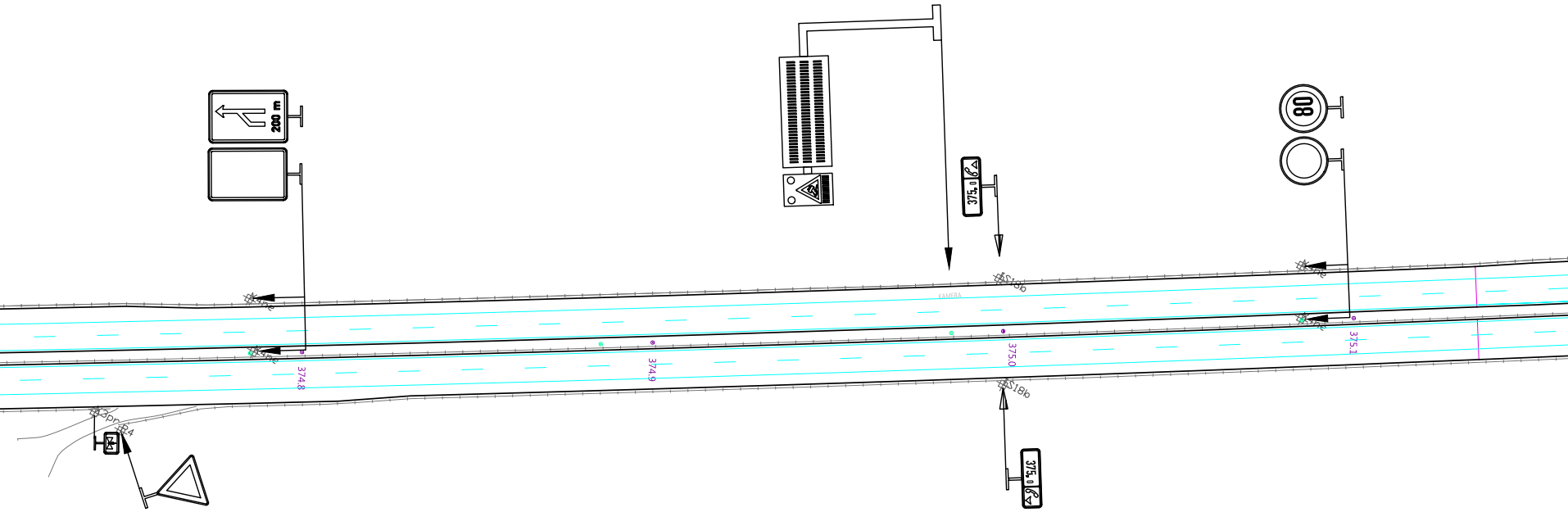
200 m
375,0
80
KAMERA
S18b
374.8
374.9
375.0
375.1
S18b
375,0
3pr
P4

37

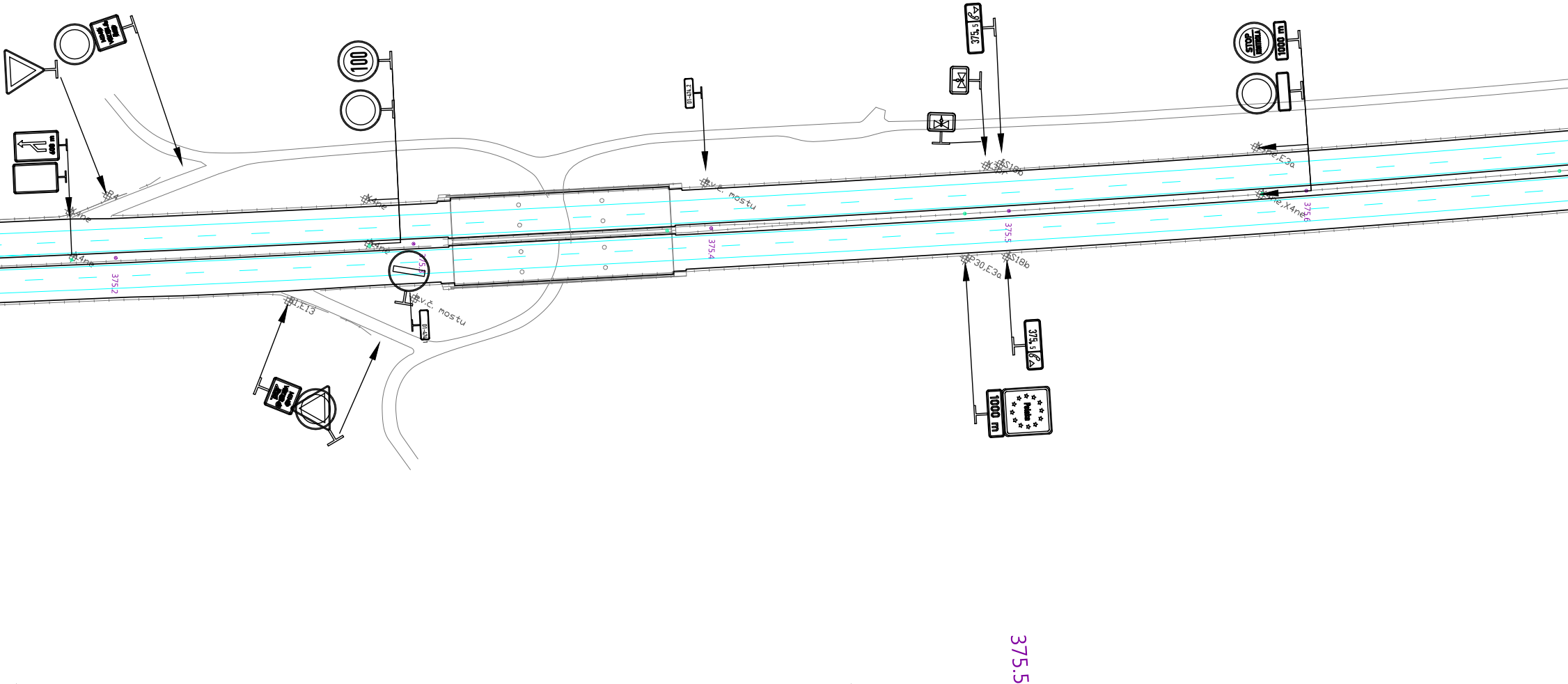
100
600 m
R4
X4ne
X4ne
X4ne
X4ne
P1,E13
v.č. mostu
D1-474
375.3
375.2
D1-474.2
v.č. mostu
375.4
375.5
375,5
X3bl
S18b
P30,E3a
S18b
375,5
1000 m
Polsko
STOP
1000 m
X4ne,E3a
X4ne,X4ne
375.6
375.5

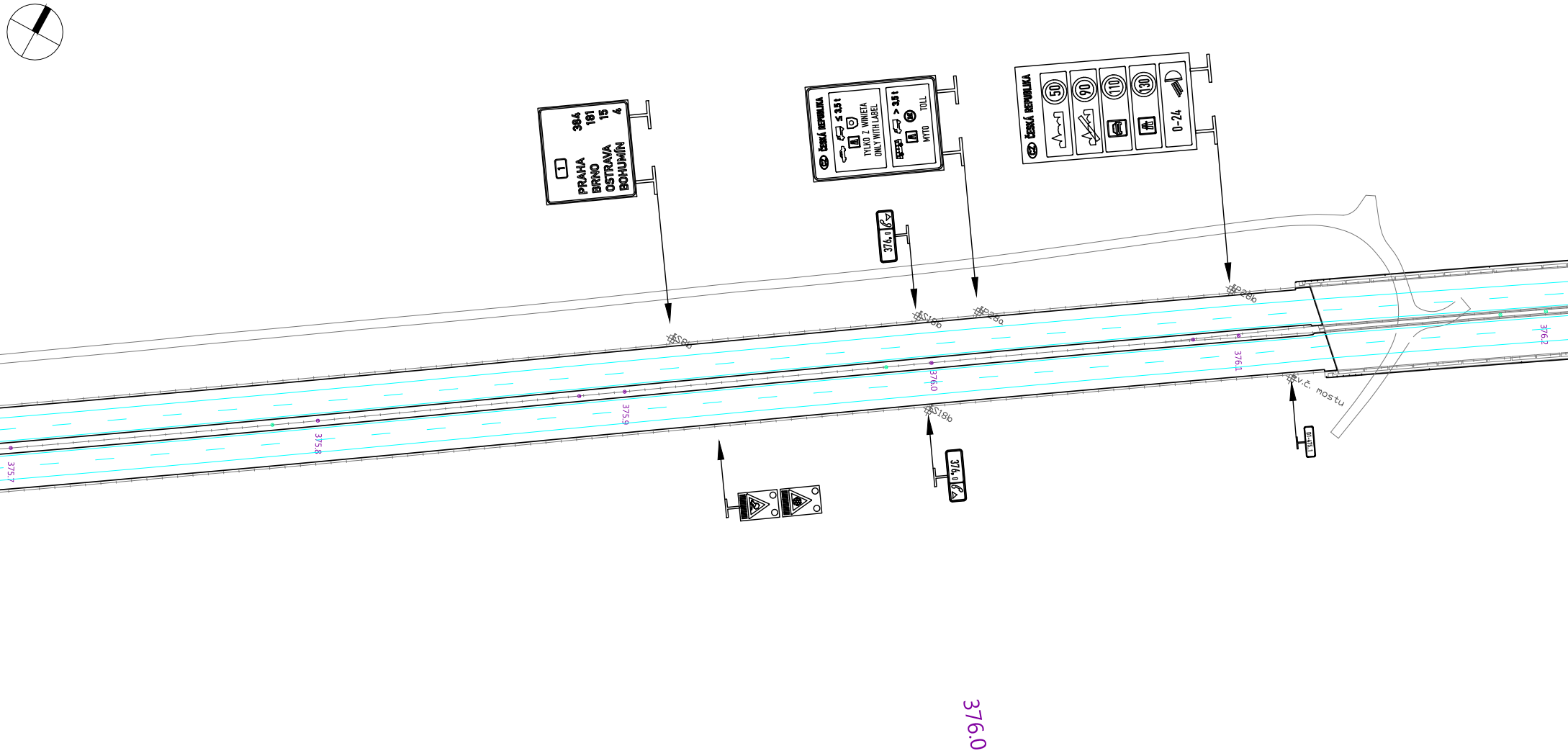
1
PRAHA 364
BRNO 181
OSTRAVA 15
BOHUMÍN 4
ČESKÁ REPUBLIKA
≤ 3,5 t
TYLKO Z WINIETĄ
ONLY WITH LABEL
> 3,5 t
MYTO
TOLL
ČESKÁ REPUBLIKA
50
90
110
130
0-24
376,0
S8b
S18b
P28a
P28b
S18b
376,0
v.č. mostu
375.7
375.8
375.9
376.0
376.1
376.2
376.0

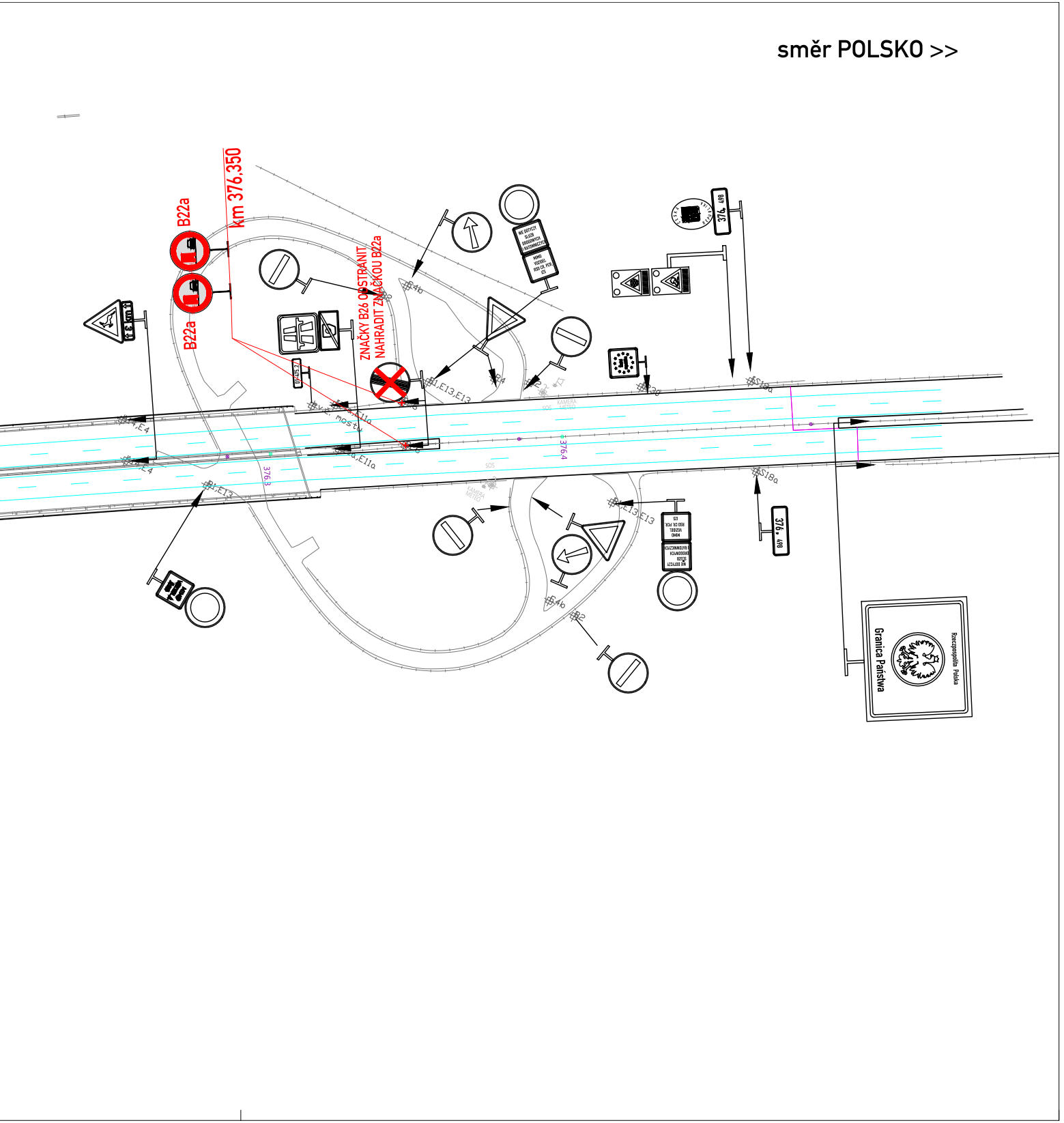
směr POLSKO >>
km 376,350
B22a
B22a
ZNAČKY B26 ODSTRANIT
NAHRADIT ZNAČKOU B22a
E13,E13
E11a
E4
376,4
376,3
376,498
376,498
S18a
S18a
Granica Państwa
Rzeczpospolita Polska

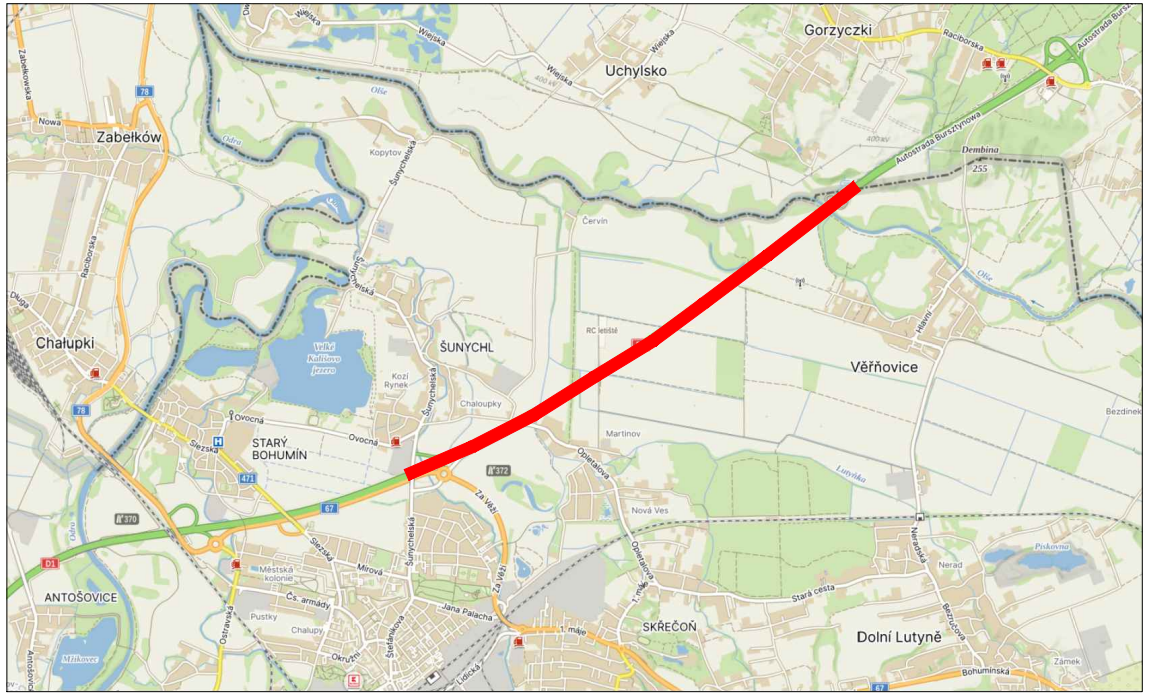
Gorzyczki
Uchylsko
Zabełków
Chałupki
ŠUNYCHL
Věřňovice
STARÝ BOHUMÍN
ANTOŠOVICE
SKŘEČOŇ
Dolní Lutyně

5 - 22 h
400 m
STÁVAJÍCÍ DZ

B22a
5 - 22 h
400 m
E13
E3a (400m)
km x.xxx
NOVĚ NAVRŽENÉ DZ
RA2, ZVĚTŠENÁ VELIKOST

STÁVAJÍCÍ DZ
K ODSTRANĚNÍ

AKCE :	ZÁKAZ PŘEDJÍŽDĚNÍ NÁKLADNÍCH VOZIDEL	05/2024
PŘÍLOHA:	DÁLNICE D1, ÚSEK km 372 - hranice státu (PL)	

ŘEDITELSTVÍ SILNIC A DÁLNIC s.p.
Na Pankráci 56, 145 05 Praha 4

ŘEDITELSTVÍ SILNIC A DÁLNIC

VYPRACOVAL:
ING. ONDŘEJ KNOP

17 x A4

<< směr BRNO

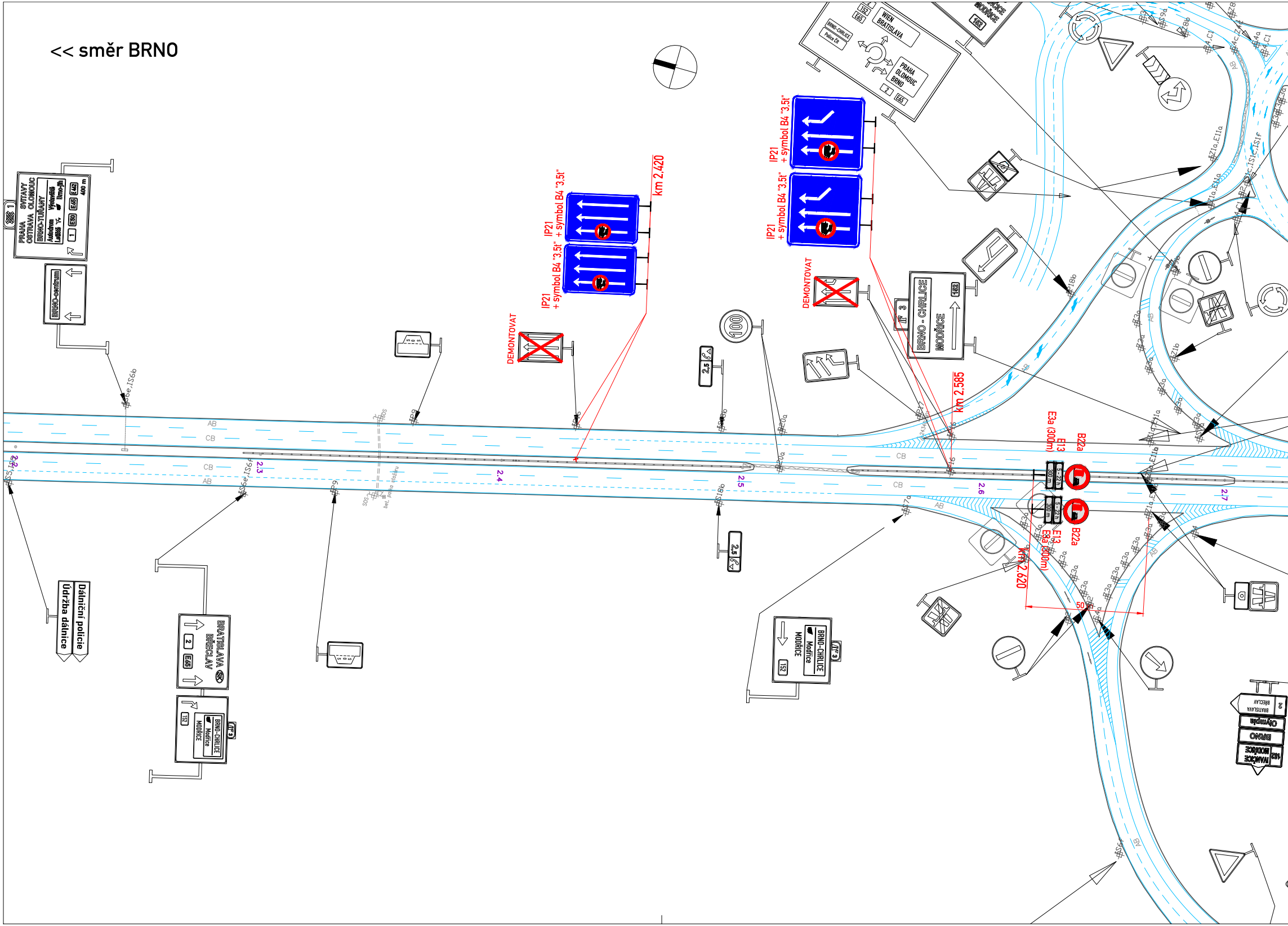
PRAHA
OSTRAVA
SVITAVY
OLOMOUC
BRNO-TUŘANY
Autodrom
Letiště
Výstaviště
Brno-jih
1
E50
E65
E462
400 m
1
BRNO-centrum
IS6e,IS6b
AB
CB
2.2
2.3
2.4
2.5
2.6
2.7
IS5,IS
IS6e,IS6f
Dálniční policie
Údržba dálnice
BRATISLAVA
BŘECLAV
SK
2
E65
BRNO-CHRLICE
Modřice
MODŘICE
152
3
DEMONTOVAT
IP21
+ symbol B4 "3,5t"
km 2,420
2,5
100
WIEN
BRATISLAVA
152
E65
BRNO-CHRLICE
Police ČR
PRAHA
OLOMOUC
BRNO
2
E65
MODŘICE
162
BRNO - CHRLICE
MODŘICE
km 2,585
E3a (300m)
E13
B22a
300 m
5 - 22 h
km 2,620
50 m
BRATISLAVA
BŘECLAV
2
Olympia
BRNO
IVANČICE
MODŘICE
162

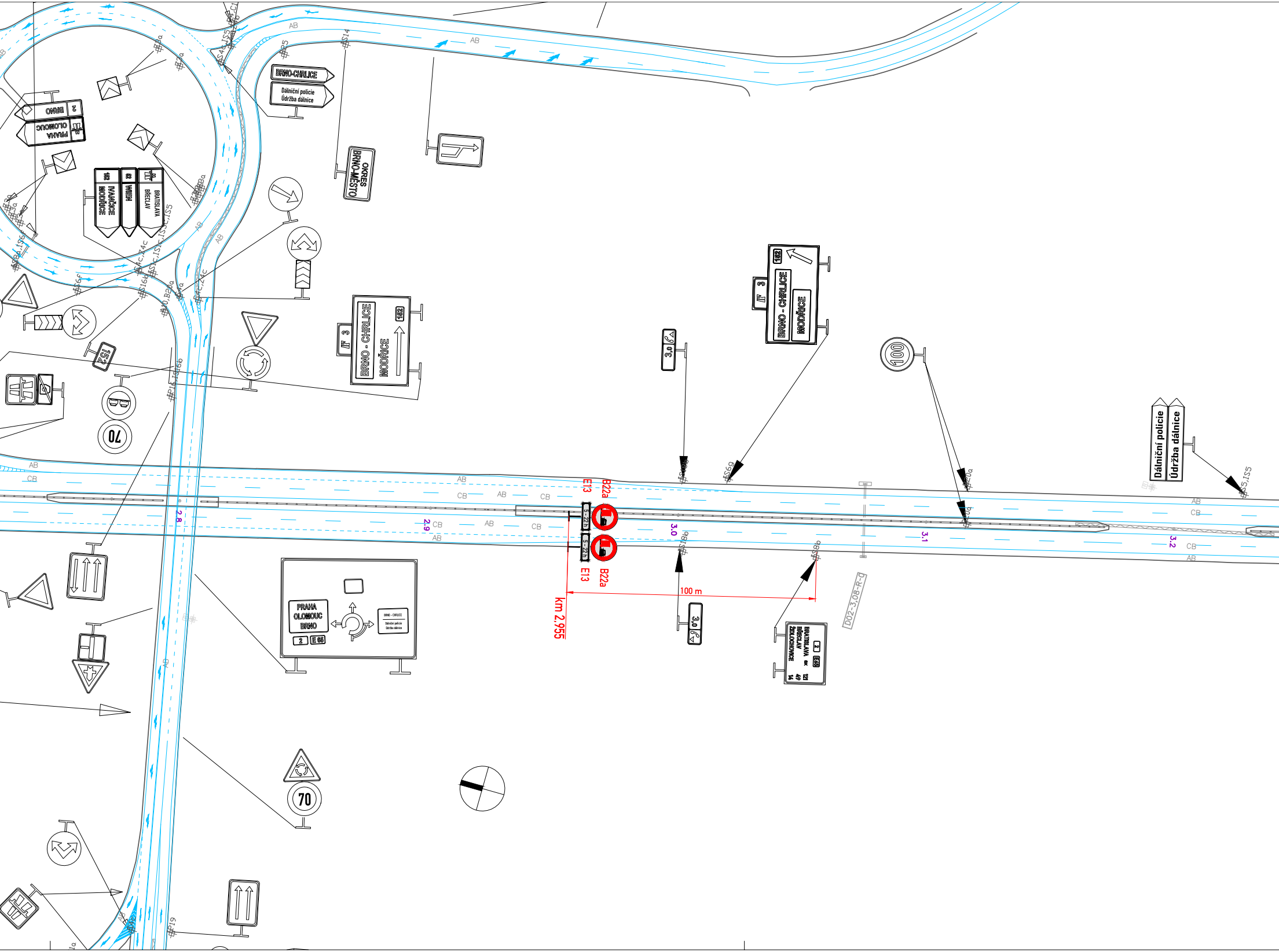
BRNO-CHRLICE
Dálniční policie
Údržba dálnice
BRNO 2
PRAHA OLOMOUC
IVANČICE MODŘICE 152
WIEN 52
BRATISLAVA BŘECLAV
OKRES BRNO-MĚSTO
BRNO - CHRLICE MODŘICE 152
IV 3
3,0
100
Dálniční policie
Údržba dálnice
152
70
AB
CB
2.8
2.9
3.0
3.1
3.2
E13
B22a
5 - 22 h
Km 2,955
100 m
PRAHA OLOMOUC BRNO 2 E65
BRNO - CHRLICE Dálniční policie Údržba dálnice
2 E65
BRATISLAVA BŘECLAV ŽIDLOCHOVICE
121 49 14
D02-3,08-R-C
70

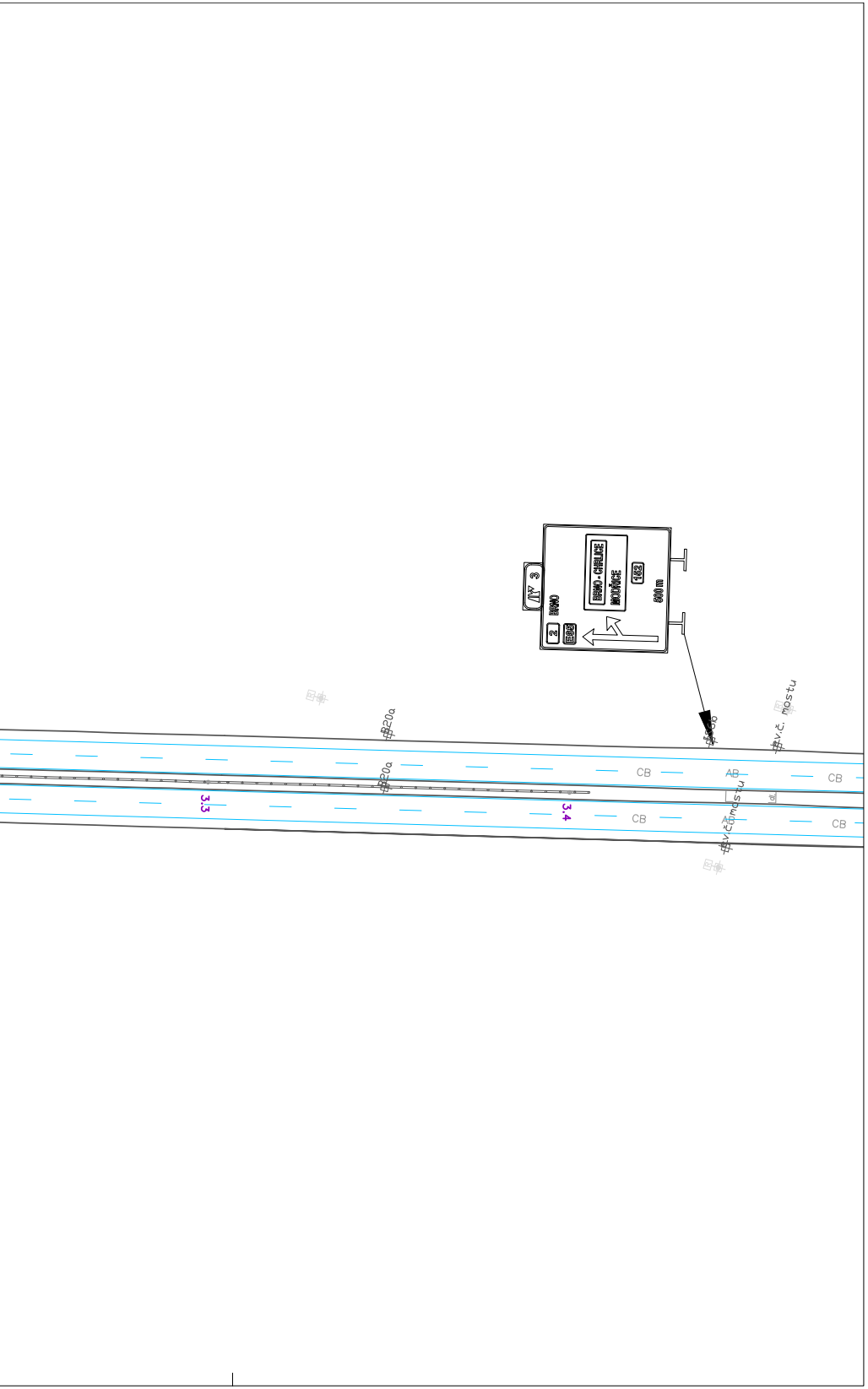
3
BRNO
2
E65
BRNO - CHRLICE
MODŘICE
152
500 m
B20a
B20a
3.3
3.4
CB
AB
CB
CB
AB
CB
v.č. mostu
v.č. mostu

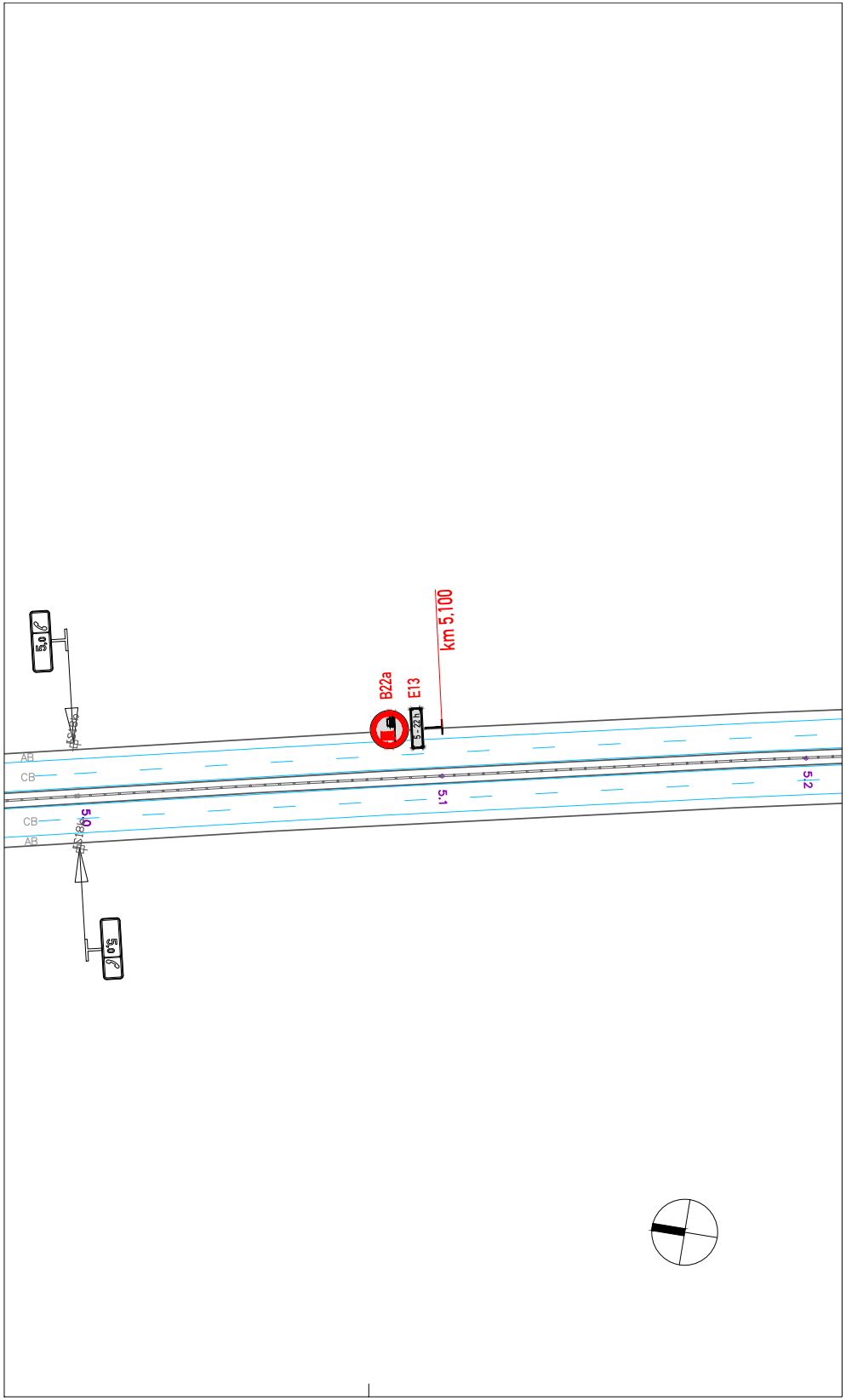
5,0
5,0
AB
CB
CB
AB
5.0
5.1
5.2
B22a
E13
5 - 22 h
km 5,100

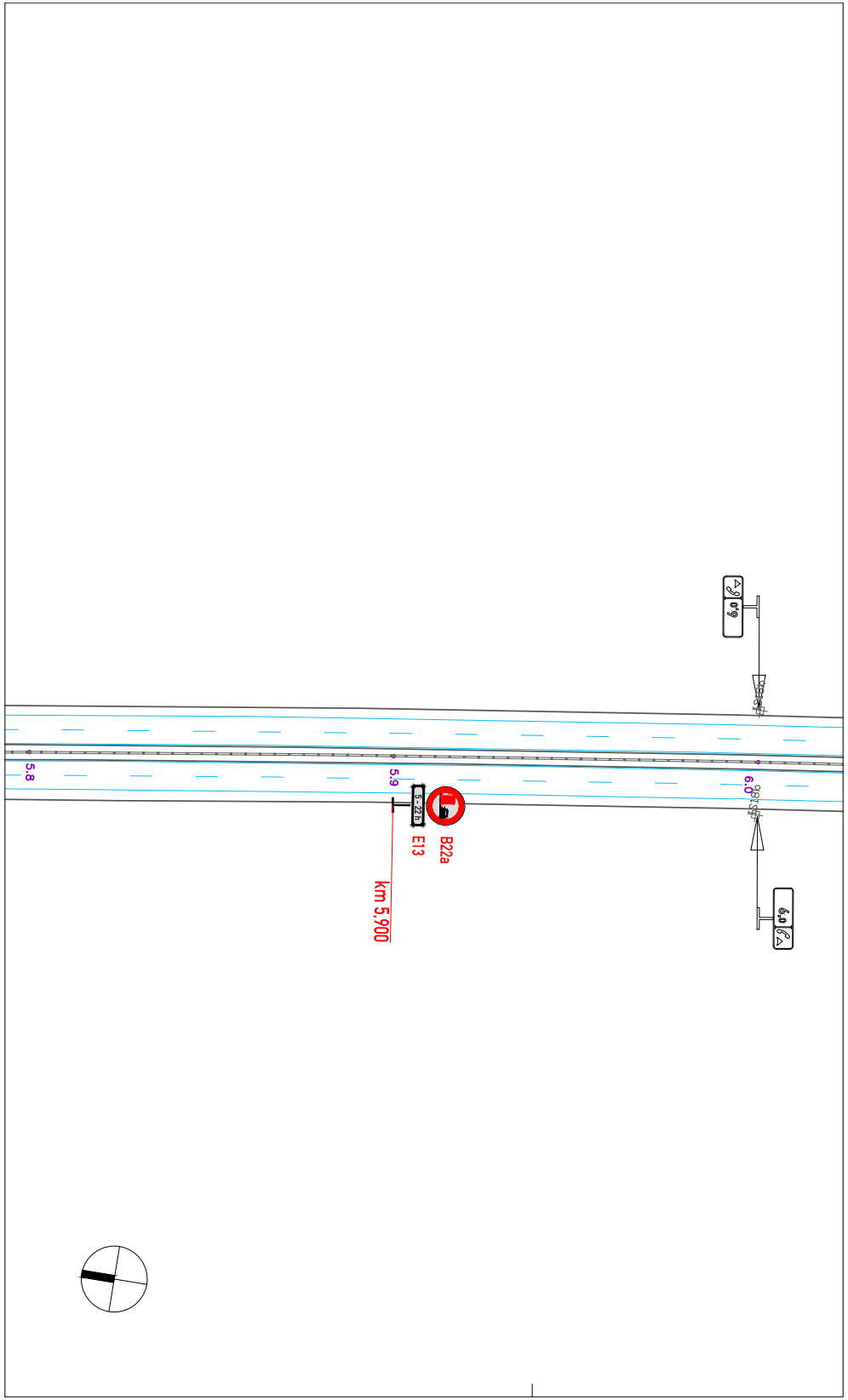
5.8
5.9
6.0
IS18b
B22a
E13
5-22h
km 5,900

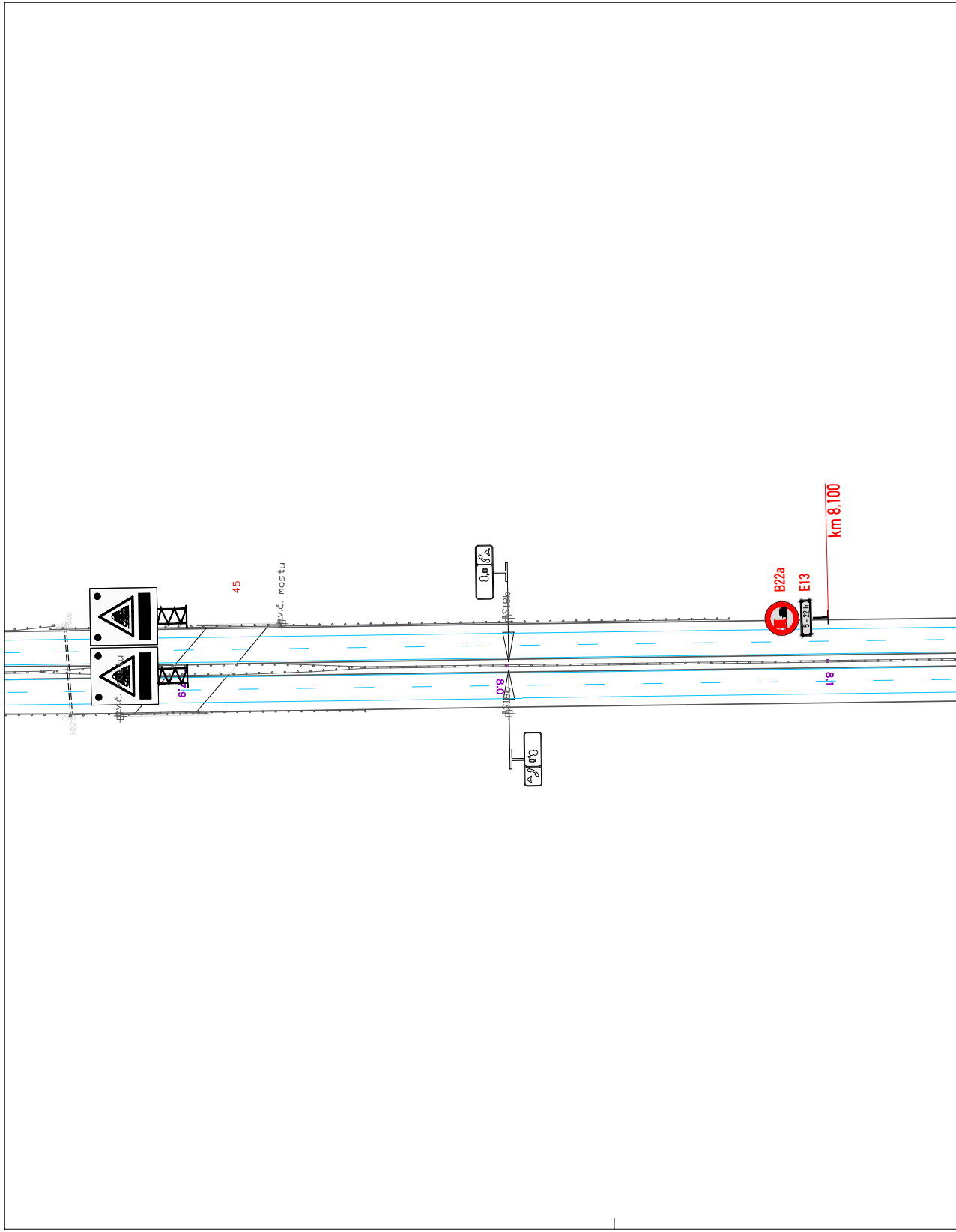
SOS
v.č. mostu
45
7.9
8.0
IS18b
B22a
E13
5-22h
km 8,100
8.1

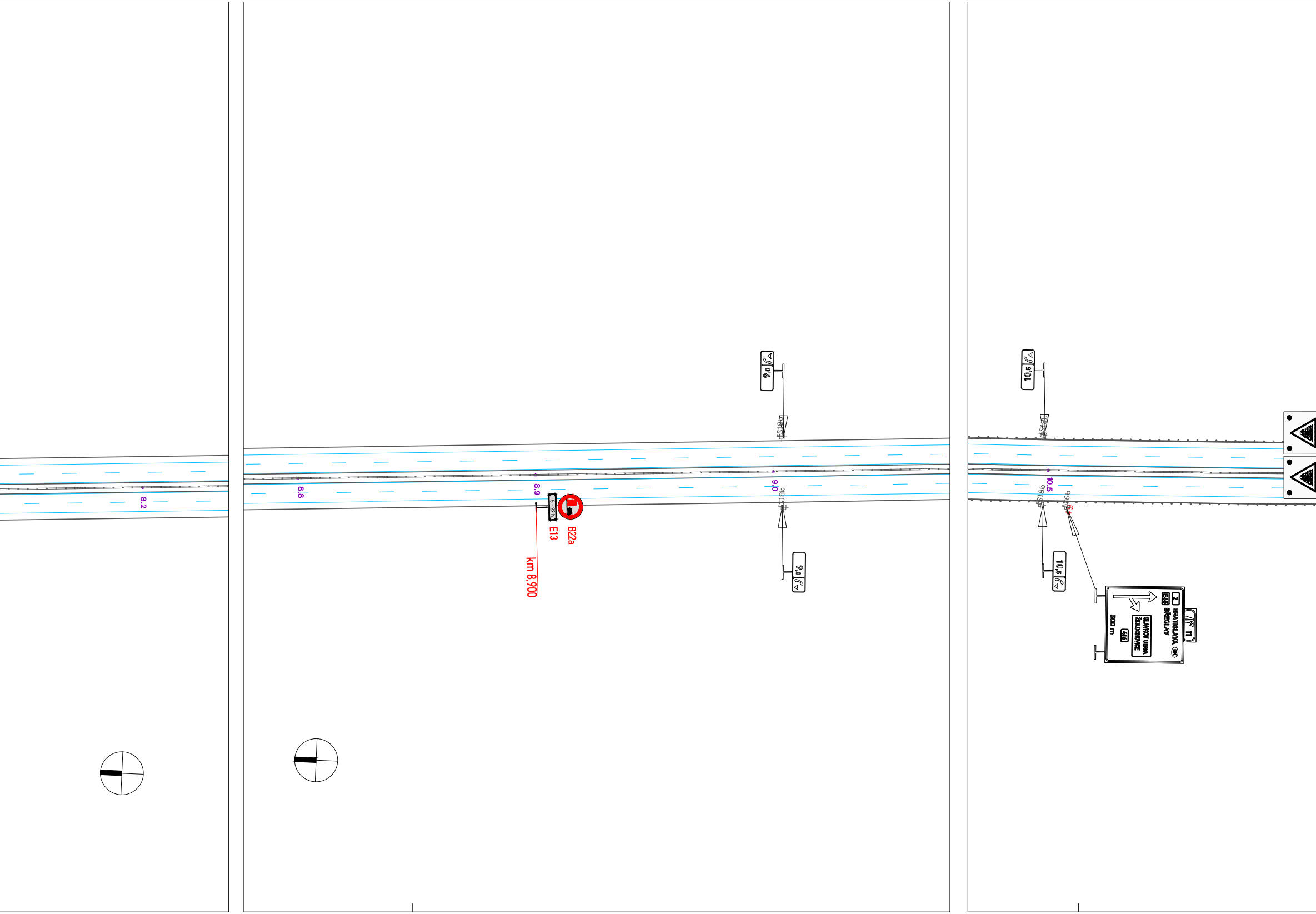
8.2
8,8
8.9
5 - 22 h
E13
B22a
km 8,900
9,0
9,0
9,0
10,5
10,5
10,5
2
E65
BRATISLAVA
SK
BŘECLAV
SLAVKOV U BRNA
ŽIDLOCHOVICE
416
500 m
11

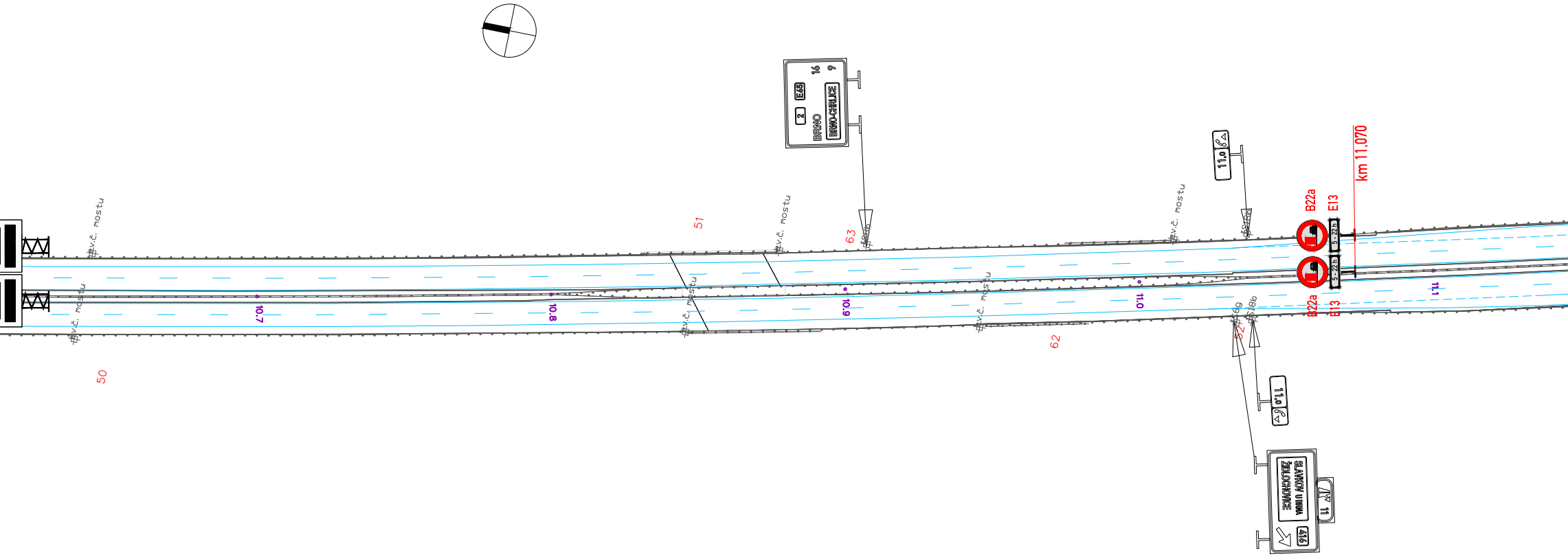

v.č. mostu
v.č. mostu
v.č. mostu
v.č. mostu
v.č. mostu
v.č. mostu
50
51
63
62
52
10.7
10.8
10.9
11.0
11.1
2
E65
BRNO
16
BRNO-CHRLICE
9
11,0
B22a
E13
5 - 22 h
5 - 22 h
B22a
E13
km 11,070
S18b
11,0
SLAVKOV U BRNA
ŽDLOCHOVICE
416
11

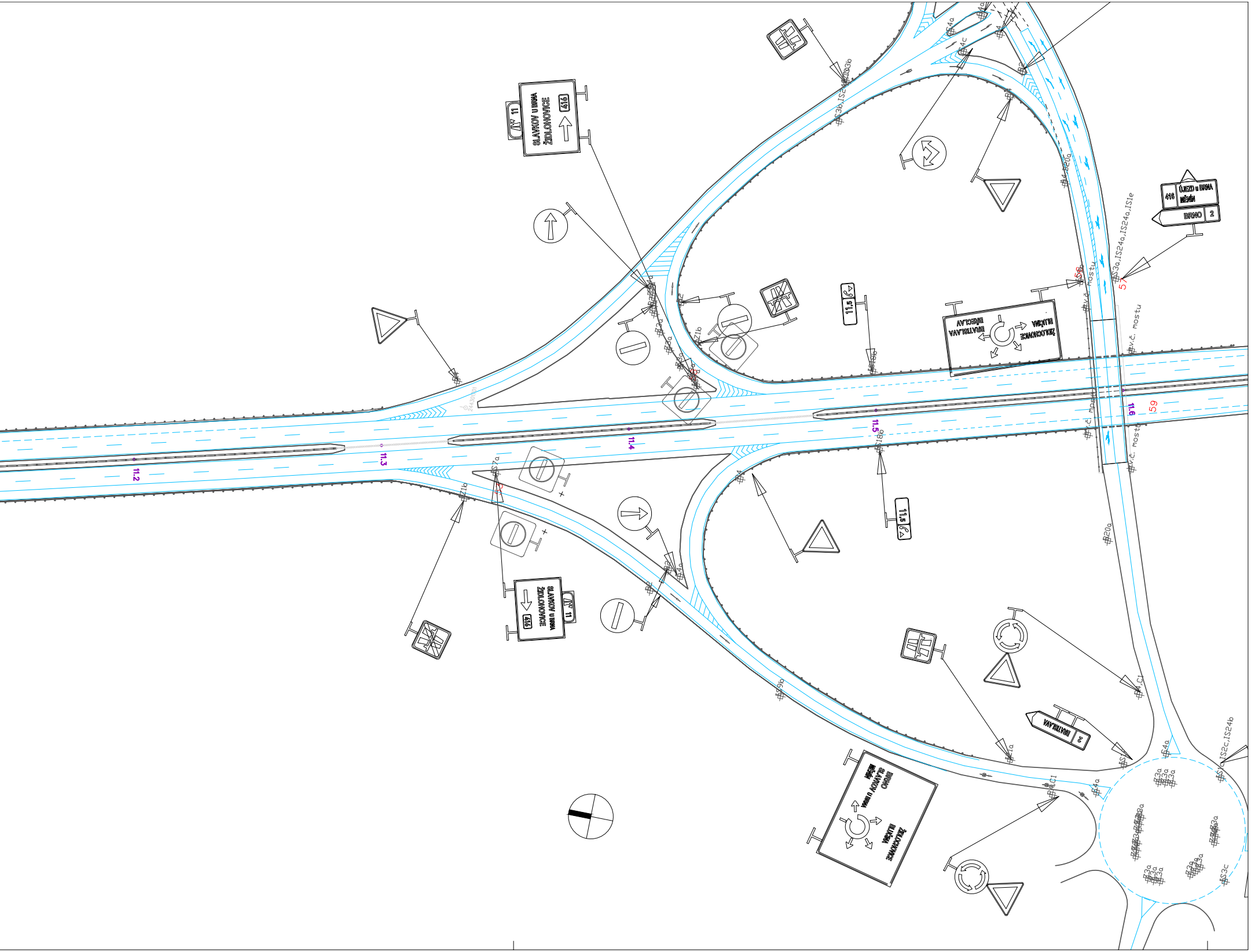

SLAVKOV u BRNA
ŽIDLOHOVICE
416
11
ÚJEZD u BRNA
MĚNÍN
416
BRNO
2
IS3a,IS24a,IS1e
v.č. mostu
56
57
59
11.2
11.3
11.4
11.5
11.6
11,5
BRATISLAVA
BŘECLAV
ŽIDLOCHOVICE
BLUČINA
BRNO
SLAVKOV u BRNA
MĚNÍN
B20a
IS3b,IS2c
IS3b
P4
C1
IS2c,IS24b
IS3c
IS3a
Z1b
IP4a
IS7a

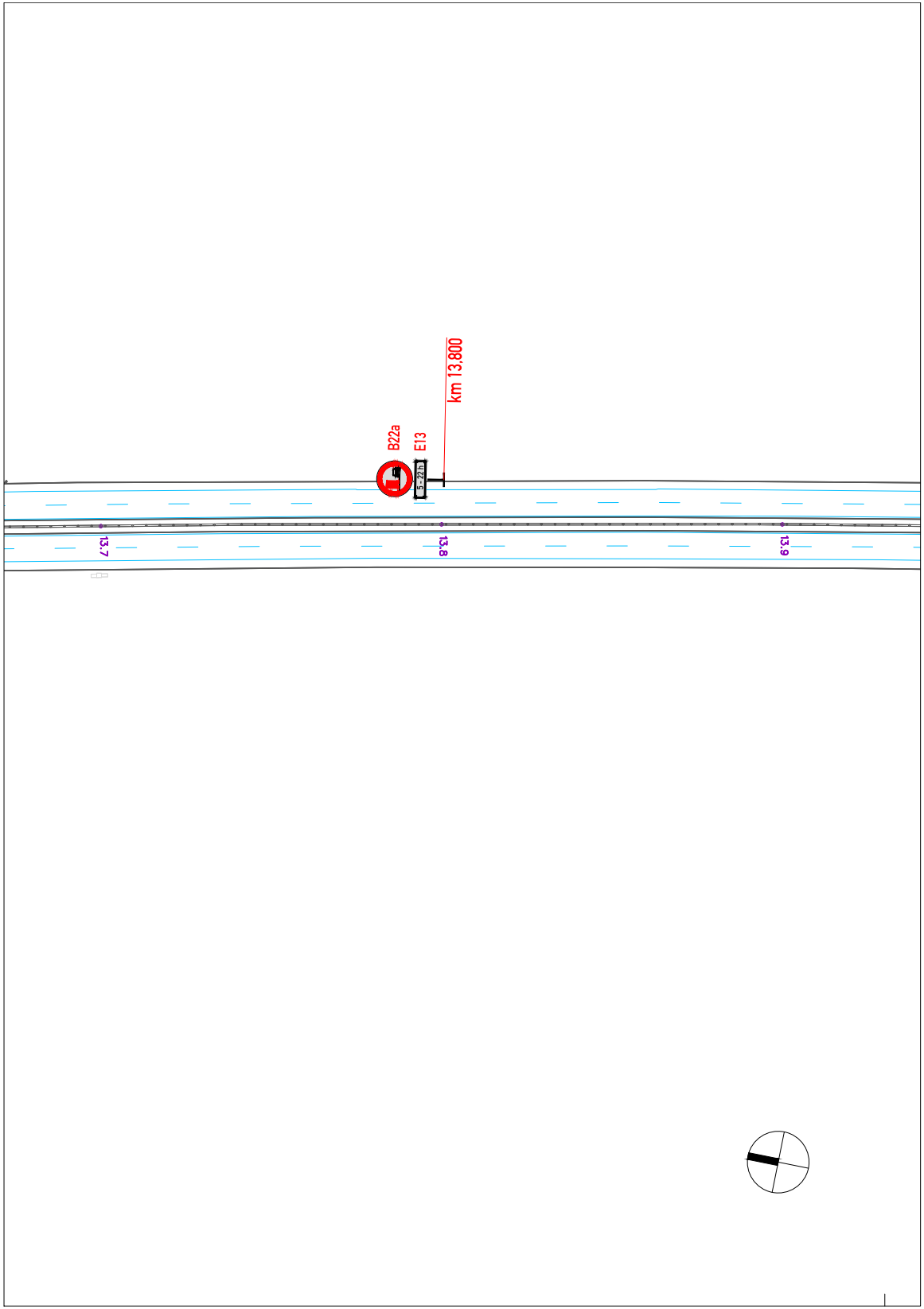
km 13,800
B22a
E13
5-22 h
13,7
13,8
13,9

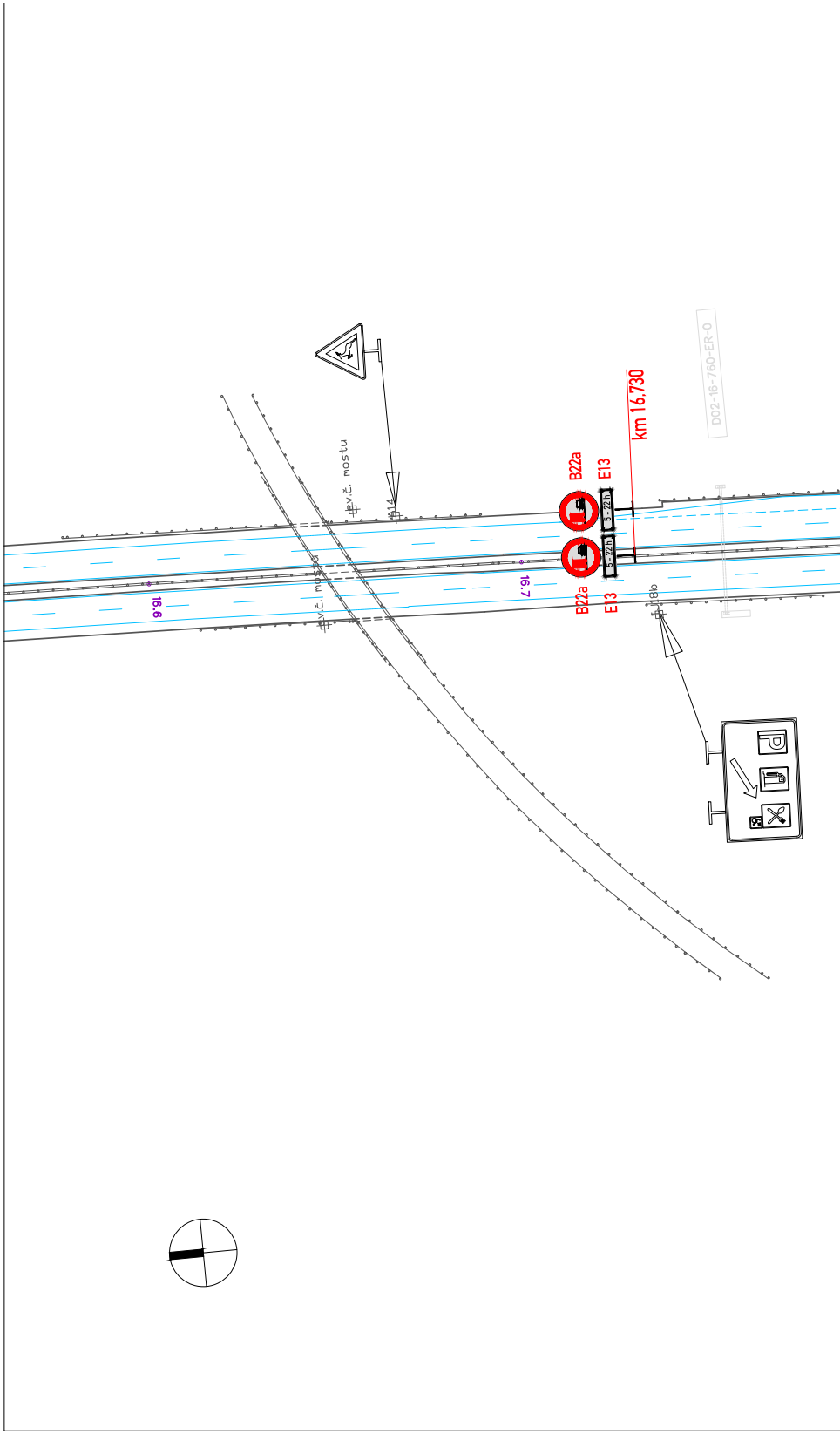
km 16,730
B22a
E13
5-22 h
B22a
E13
5-22 h
v.č. mostu
v.č. mostu
14
18b
16,6
16,7
D02-16-760-ER-0

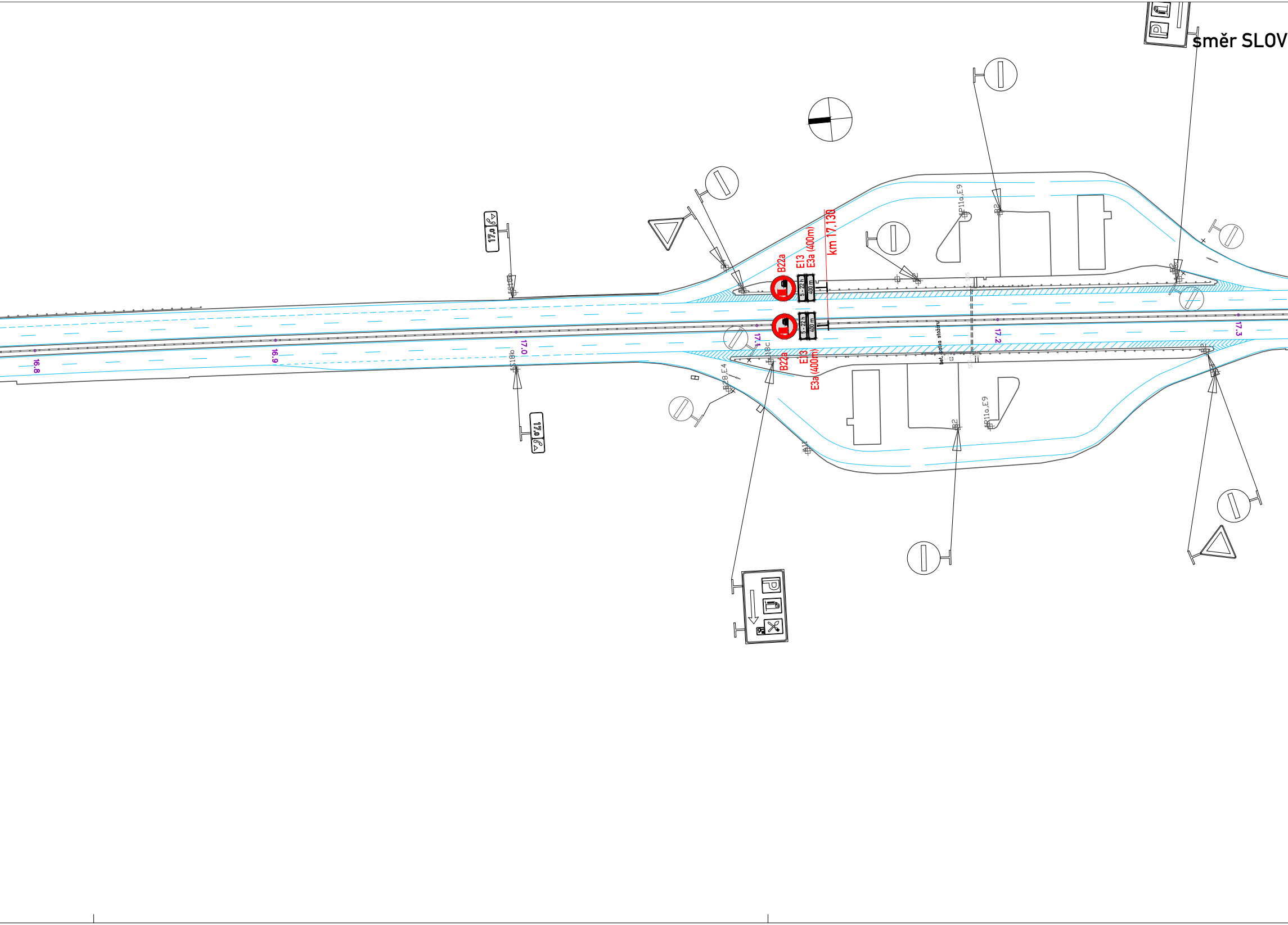
směr SLOV
km 17,130
B22a
E13
E3a (400m)
5 - 22 h
400 m
B22a
E13
E3a (400m)
IP11a,E9
B2
IP11a,E9
B2
bet. patka stožáru
IS18b
IS18c
B28,E4
A11
17,0
17,0
16.8
16.9
17.0
17.1
17.2
17.3

ENSKO >>

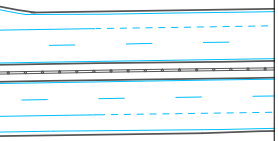

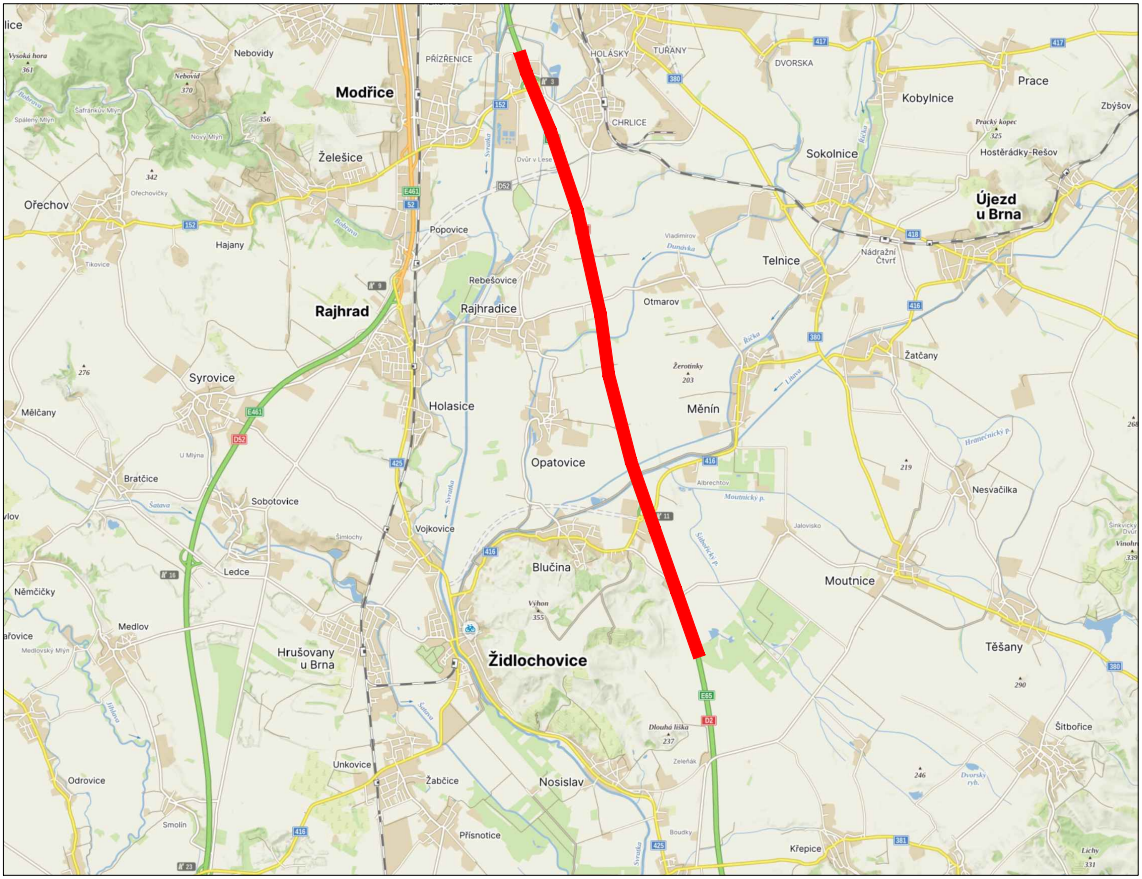

Modřice
Nebovidy
Přízřenice
Holásky
Tuřany
Dvorska
Kobylnice
Prace
Zbýšov
Chrlice
Želešice
Sokolnice
Hostěrádky-Rešov
Újezd u Brna
Ořechov
Popovice
Hajany
Telnice
Rebešovice
Rajhrad
Rajhradice
Otmarov
Žatčany
Syrovice
Měnín
Holasice
Mělčany
Opatovice
Bratčice
Sobotovice
Nesvačilka
Vojkovice
Blučina
Moutnice
Ledce
Němčičky
Medlov
Hrušovany u Brna
Židlochovice
Těšany
Odrovice
Unkovice
Žabčice
Nosislav
Šitbořice
Smolín
Přísnotice
Křepice
E65
D2
D52
E461

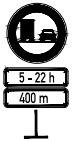

STÁVAJÍCÍ DZ

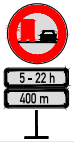

B22a
E13
E3a (400m)
km x.xxx

NOVĚ NAVRŽENÉ DZ
RA2, ZVĚTŠENÁ VELIKOST

STÁVAJÍCÍ DZ
K ODSTRANĚNÍ

REV 1

AKCE :	ZÁKAZ PŘEDJÍŽDĚNÍ NÁKLADNÍCH VOZIDEL	05/2024
PŘÍLOHA:	DÁLNICE D2, ÚSEK km 3 - km 11	

ŘEDITELSTVÍ SILNIC A DÁLNIC s.p.
Na Pankráci 56, 145 05 Praha 4

ŘEDITELSTVÍ SILNIC A DÁLNIC

VYPRACOVAL:
ING. ONDŘEJ KNOP

18 x A4

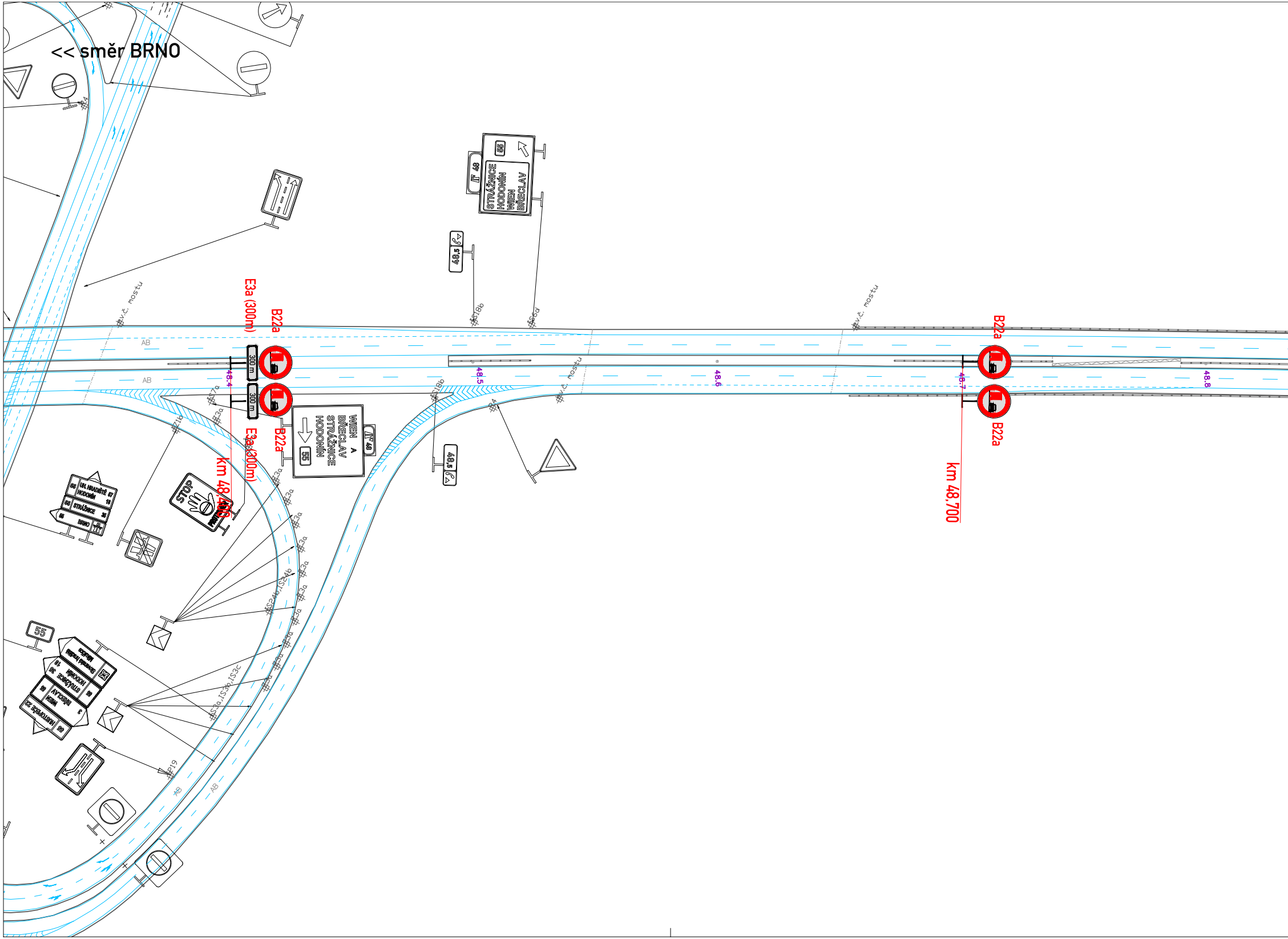

<< směr BRNO
E3a (300m)
B22a
300 m
300 m
B22a
E3a (300m)
km 48,400
B22a
B22a
km 48,700
48.4
48.5
48.6
48.7
48.8
48,5
48,5
AB
AB
AB
AB
v.č. mostu
v.č. mostu
v.č. mostu
STRÁŽNICE
HODONÍN
WIEN
BŘECLAV
55
48
WIEN A
BŘECLAV
STRÁŽNICE
HODONÍN
55
48
STOP
55
IS18b
IS18b
IS6a
IS7a
IS3a
IS24b, IS24b
IS3a, IS3b, IS3c
IP19

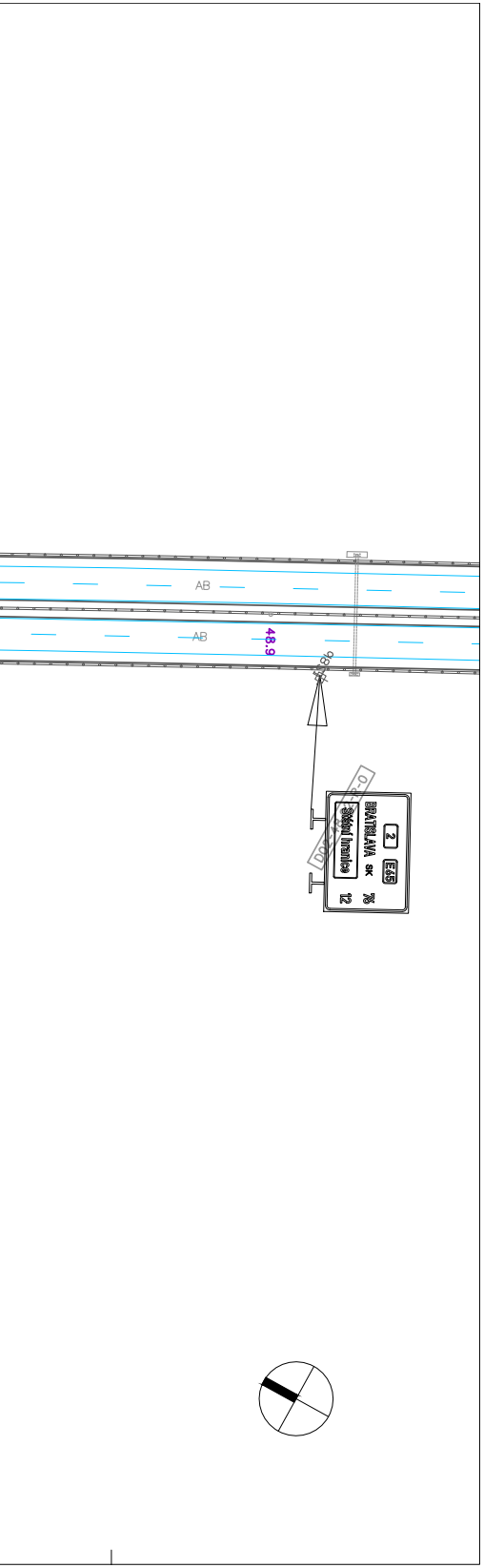
AB
AB
48.9
48b
2
E65
BRATISLAVA
SK
78
Státní hranice
12

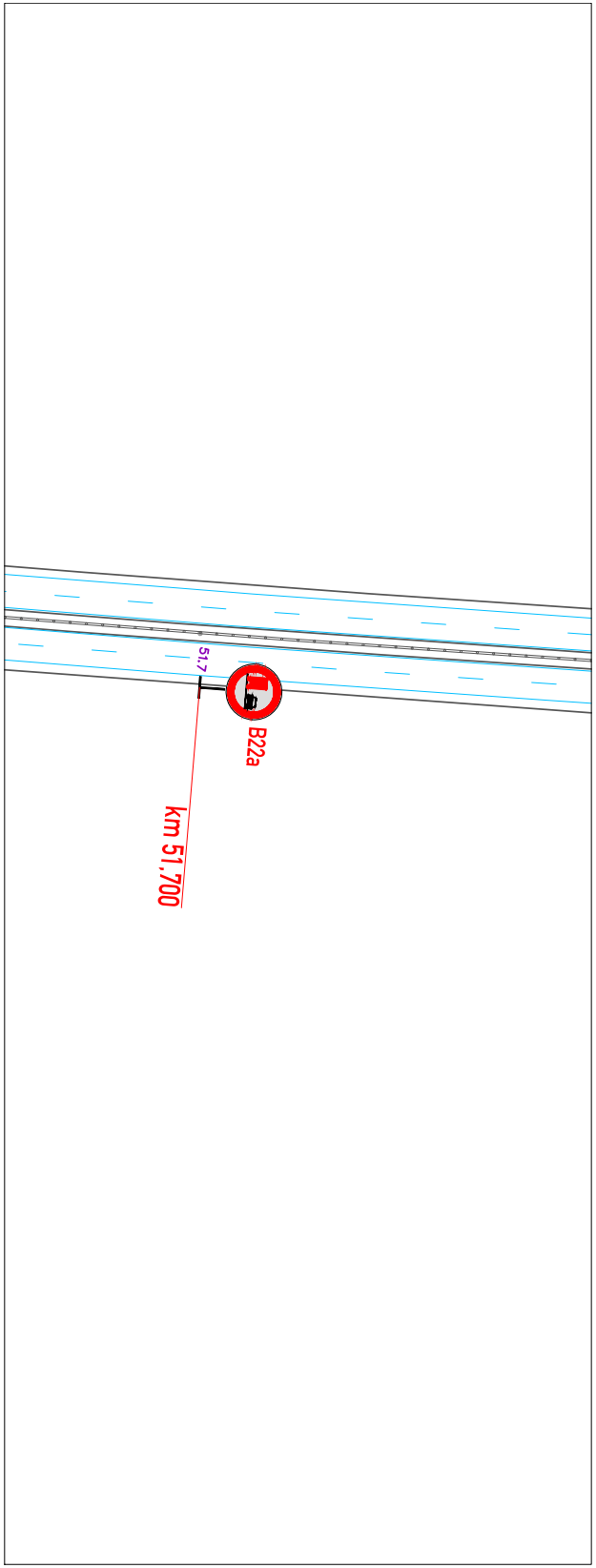
51.7
B22a
km 51,700

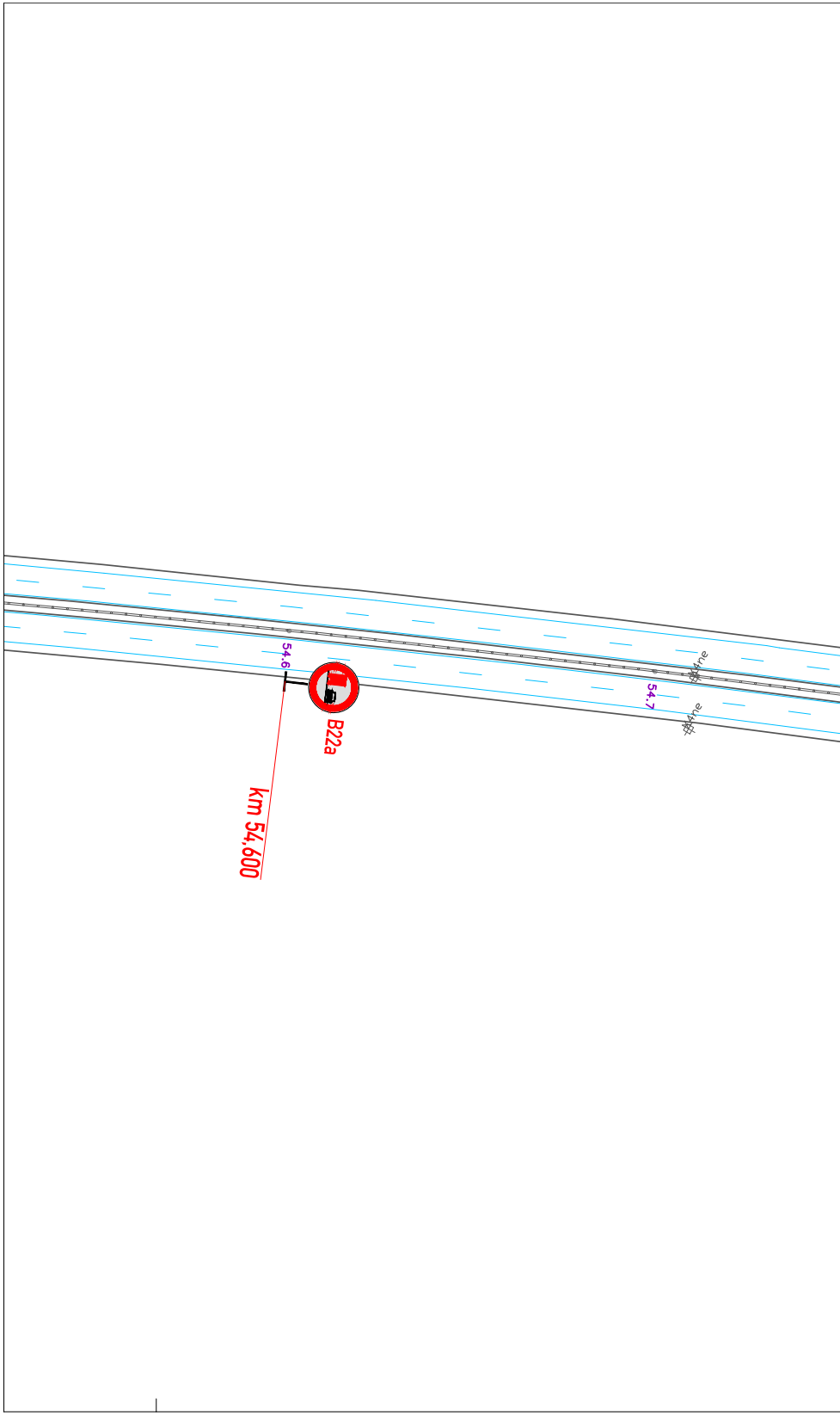
54.6
B22a
km 54,600
54.7
54ne
54ne

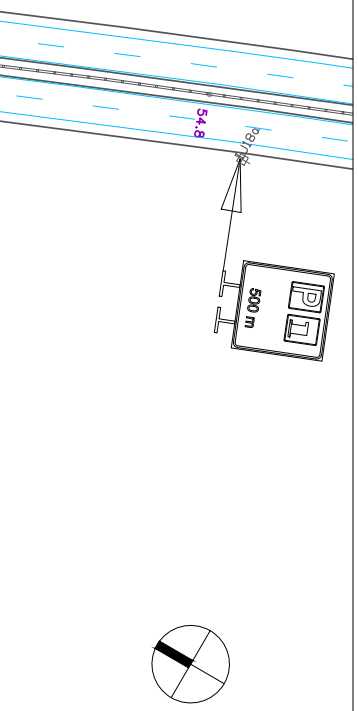
54.8
IJ18a
P
1
500 m

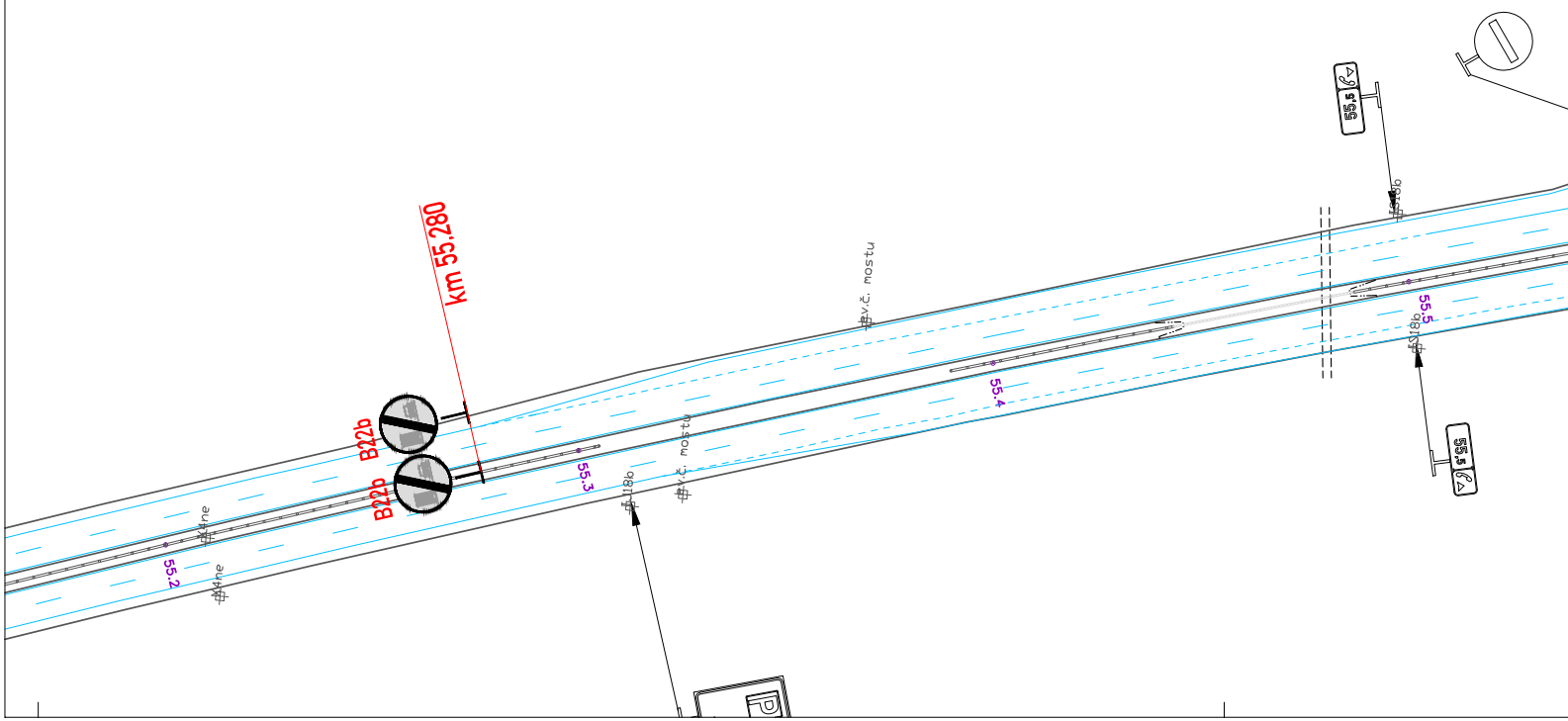
km 55,280
B22b
B22b
55.2
Z4ne
Z4ne
55.3
IJ18b
v.č. mostu
v.č. mostu
55.4
55.5
IJ18b
IJ18b
55,5
55,5
P

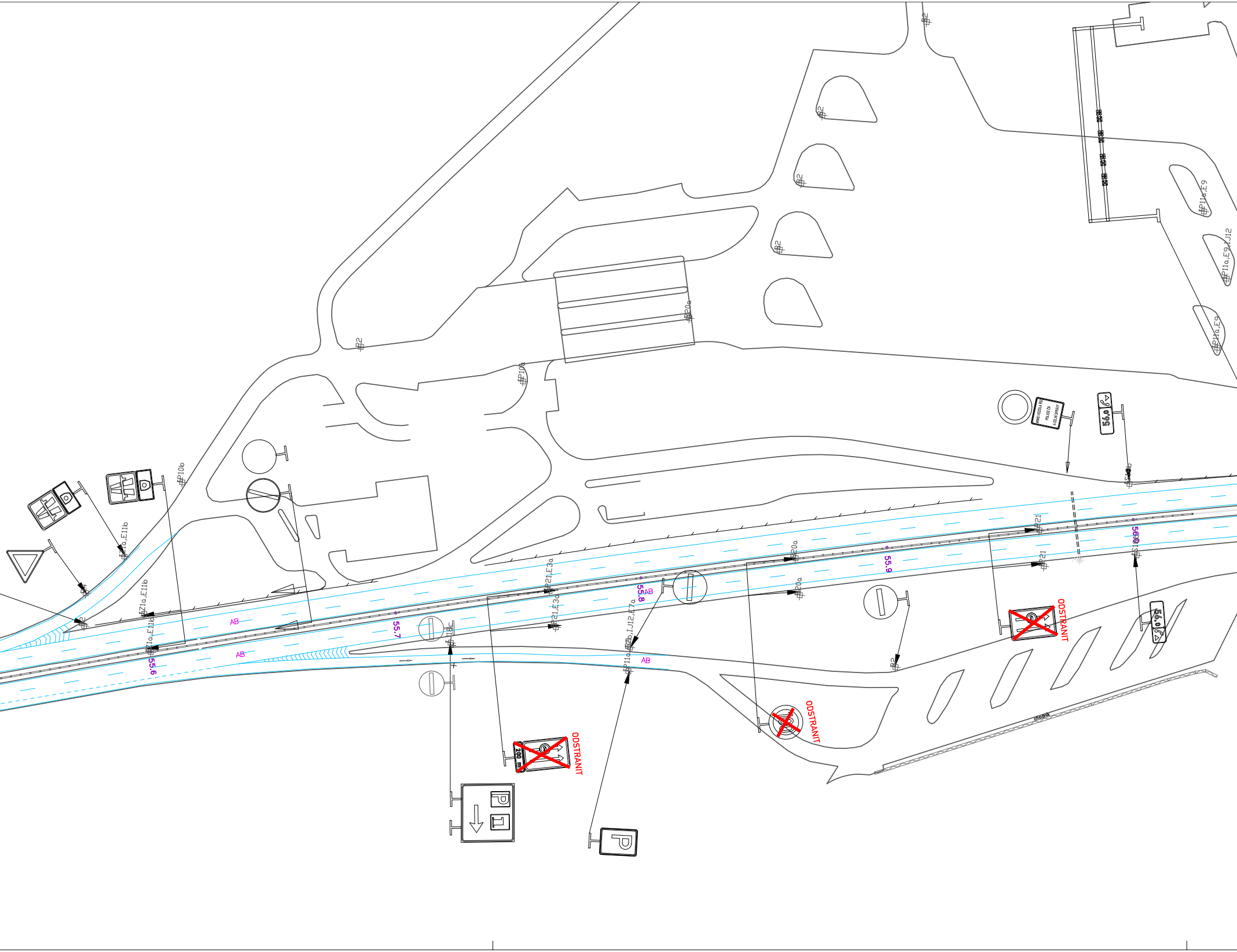
B2
B2
B2
B2
B2
P20a
P10a
P10b
IP11a,E9
IP11a,E9,IJ12
IP11a,E9
IZ1a,E11b
IZ1a,E11b
IZ1a,E11b
B2
AB
AB
AB
AB
55.6
55.7
55.8
55.9
56.0
IP21,E3a
IP21,E3a
IJ12,E7a
IP11a
B2
IS18c
P20a
P20a
IP21
IP21
IS18b
IS18a
B2
MIMO VOZIDLA ŘSD
POLICIE ČR
A CELNÍ SPRÁVY
56,0
56,0
200 m
ODSTRANIT
ODSTRANIT
ODSTRANIT
chodník

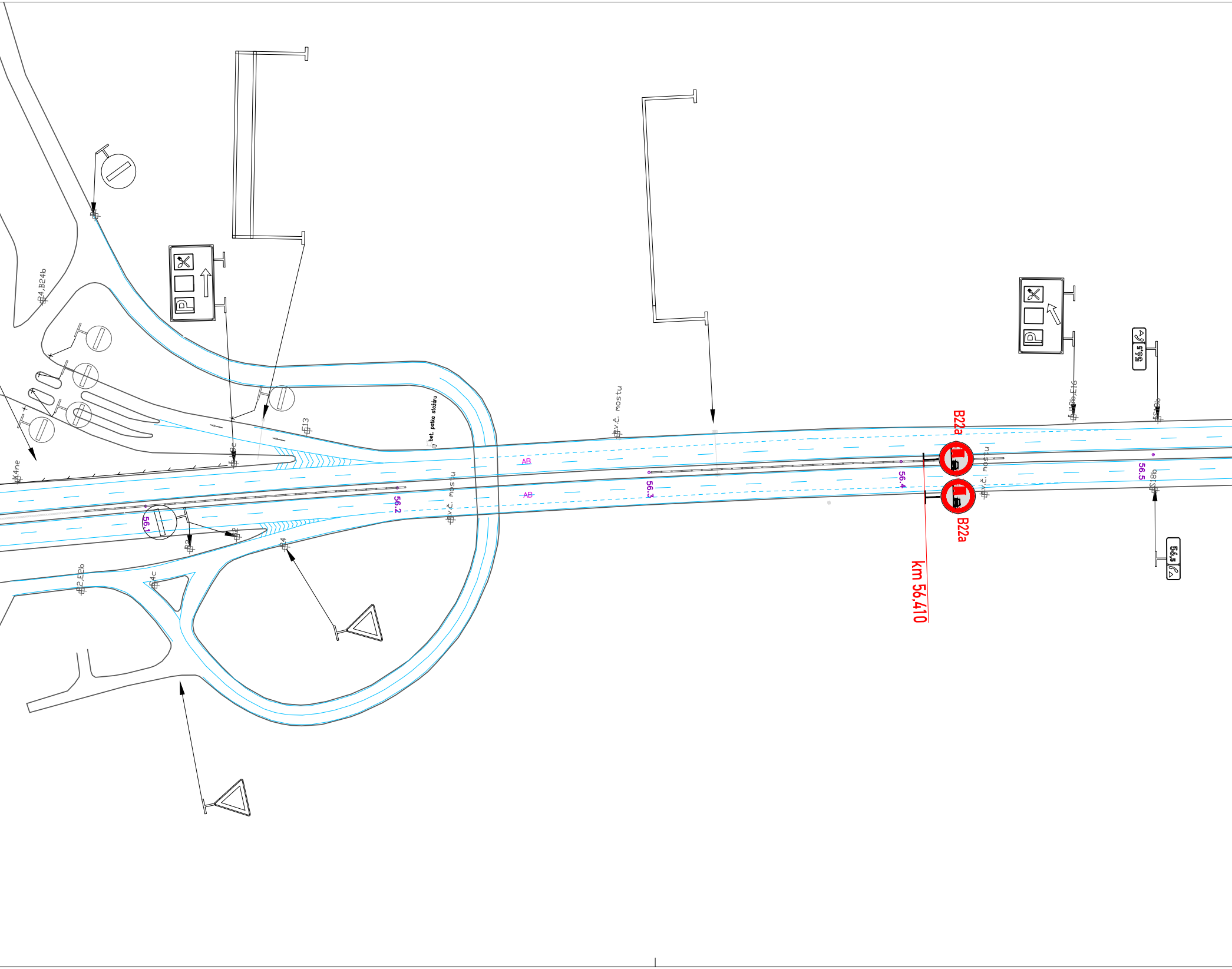
B4,B24b
E13
bet. patka stožáru
v.č. mostu
v.č. mostu
v.č. mostu
AB
AB
56.1
56.2
56.3
56.4
56.5
B2
B2
B4
B2,E2b
B22a
B22a
km 56,410
E18b,E16
56,5
56,5

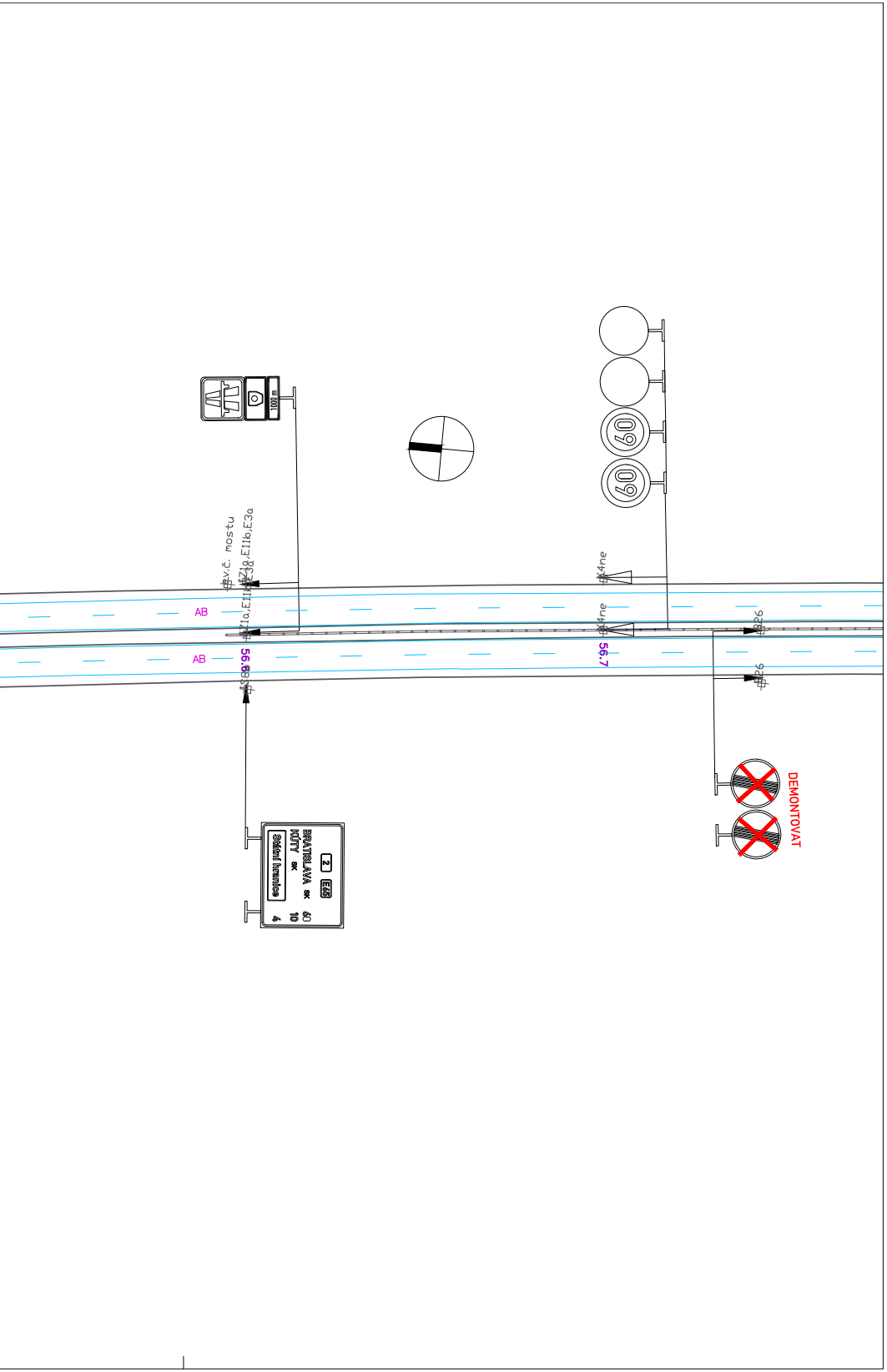
1000 m
v.č. mostu
Z1a,E11b,E3a
Z1a,E11b,E3a
AB
AB
56.8
IS8b
2
E65
BRATISLAVA SK 60
KÚTY SK 10
Státní hranice 4
60
60
Z4ne
Z4ne
56.7
B26
B26
DEMONTOVAT

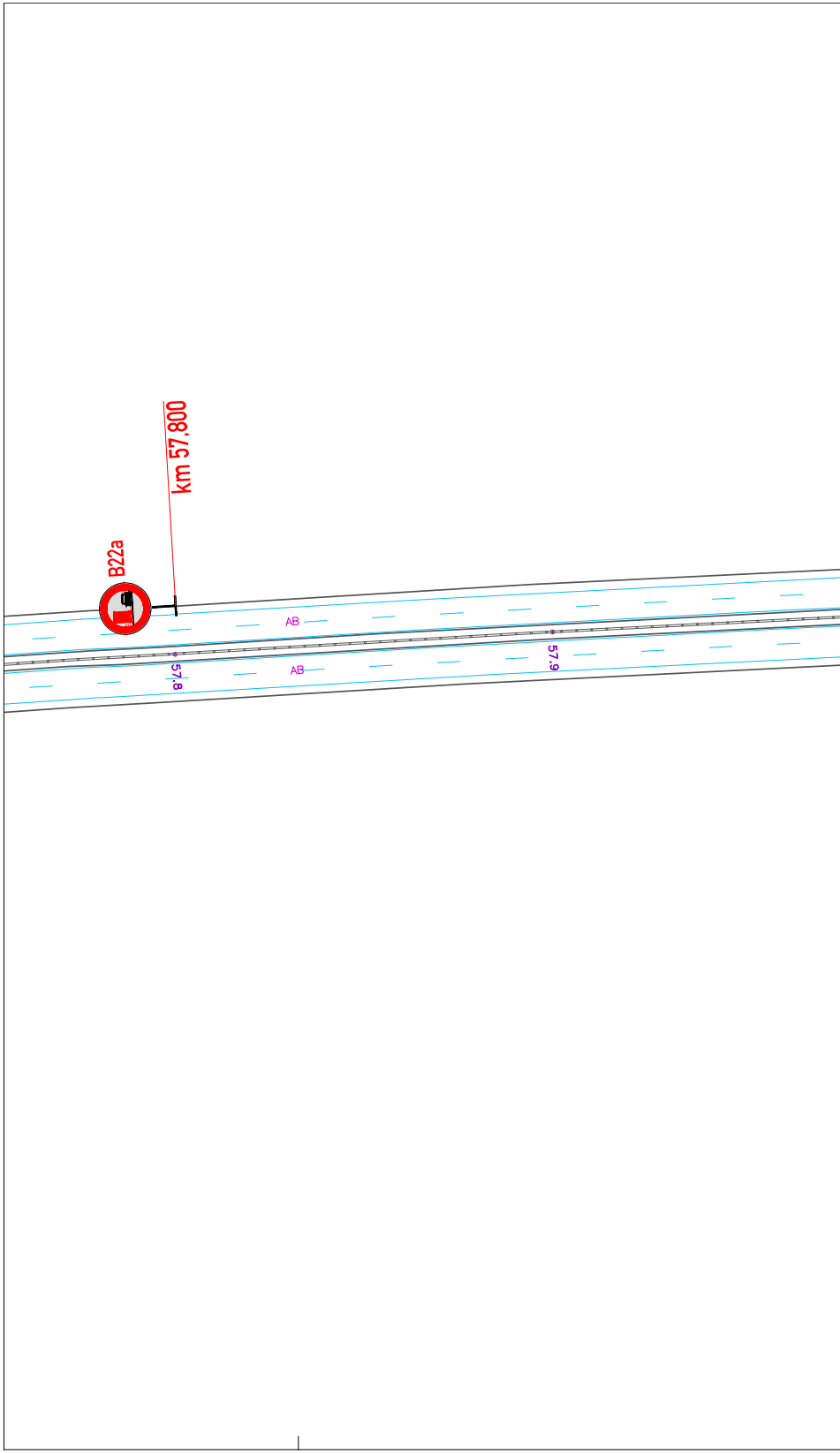
km 57.800
B22a
AB
AB
57.8
57.9

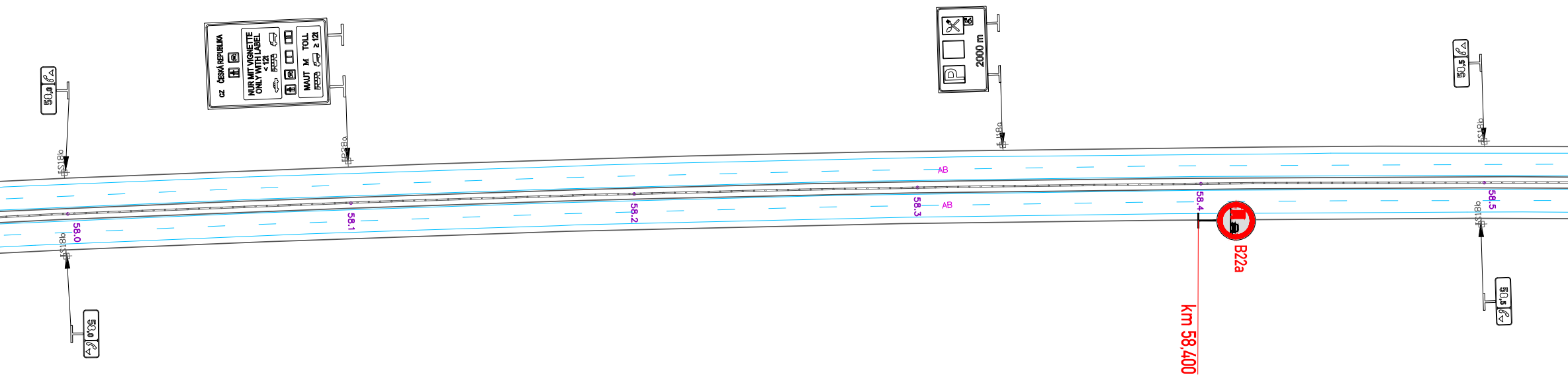
50,0
IS18b
CZ ČESKÁ REPUBLIKA
NUR MIT VIGNETTE
ONLY WITH LABEL
< 12t
MAUT M TOLL
≥ 12t
IP28a
2000 m
I18a
AB
50,5
IS18b
58.0
58.1
58.2
58.3
58.4
58.5
AB
IS18b
50,0
B22a
km 58.400
IS18b
50,5


CZ ČESKÁ REPUBLIKA
50
90
80
130
80
P28b
58.6

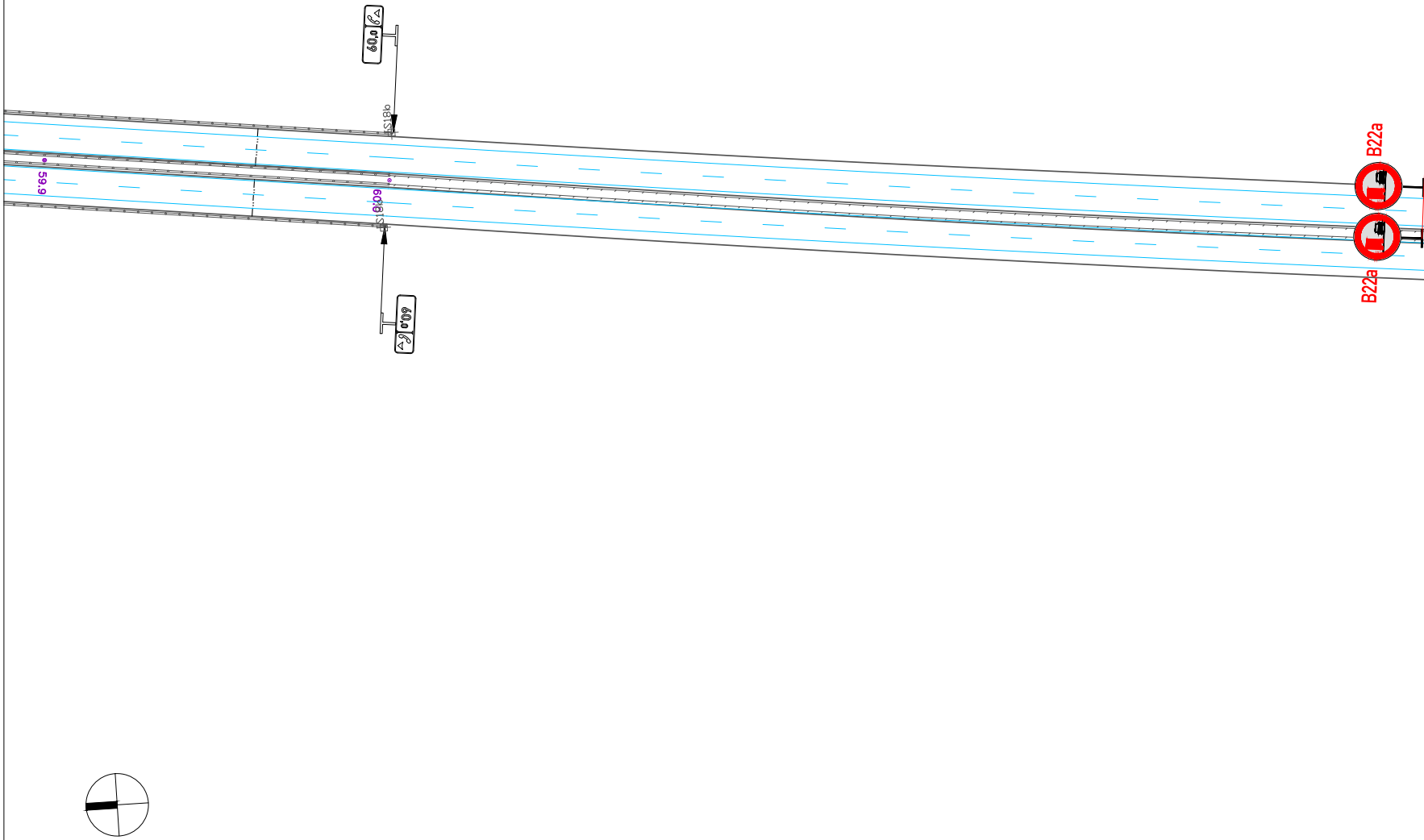
60,0
S18b
59.9
60.0
S18b
60,0
B22a
B22a

směr SLOVENSKO >>

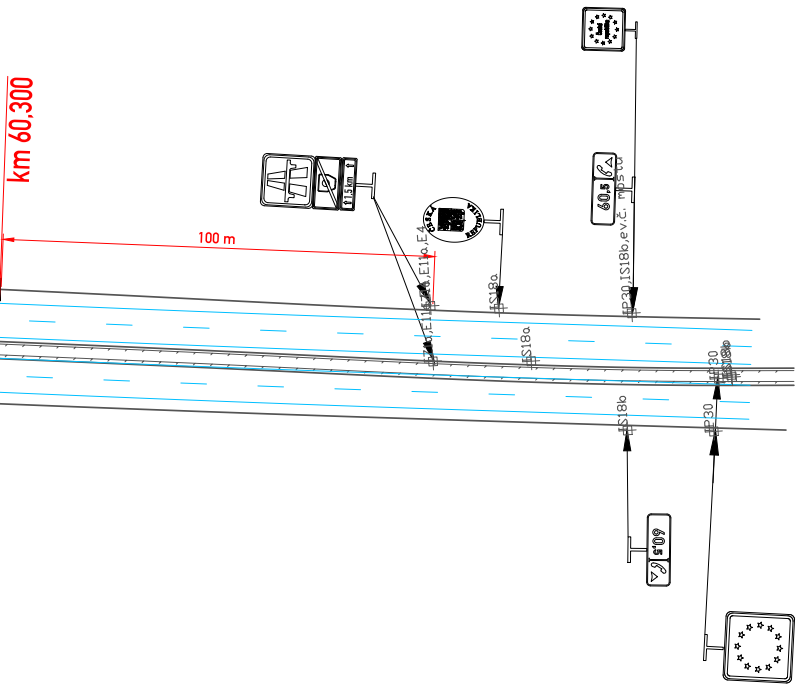
km 60,300
100 m
1,5 km
ČESKÁ REPUBLIKA
60,5
IP30,IS18b,ev.č. místa
Z4b,E11a,E4
Z4b,E11a,E4
IS18a
IS18a
IS18b
IP30
IP30
IS18b
60,5

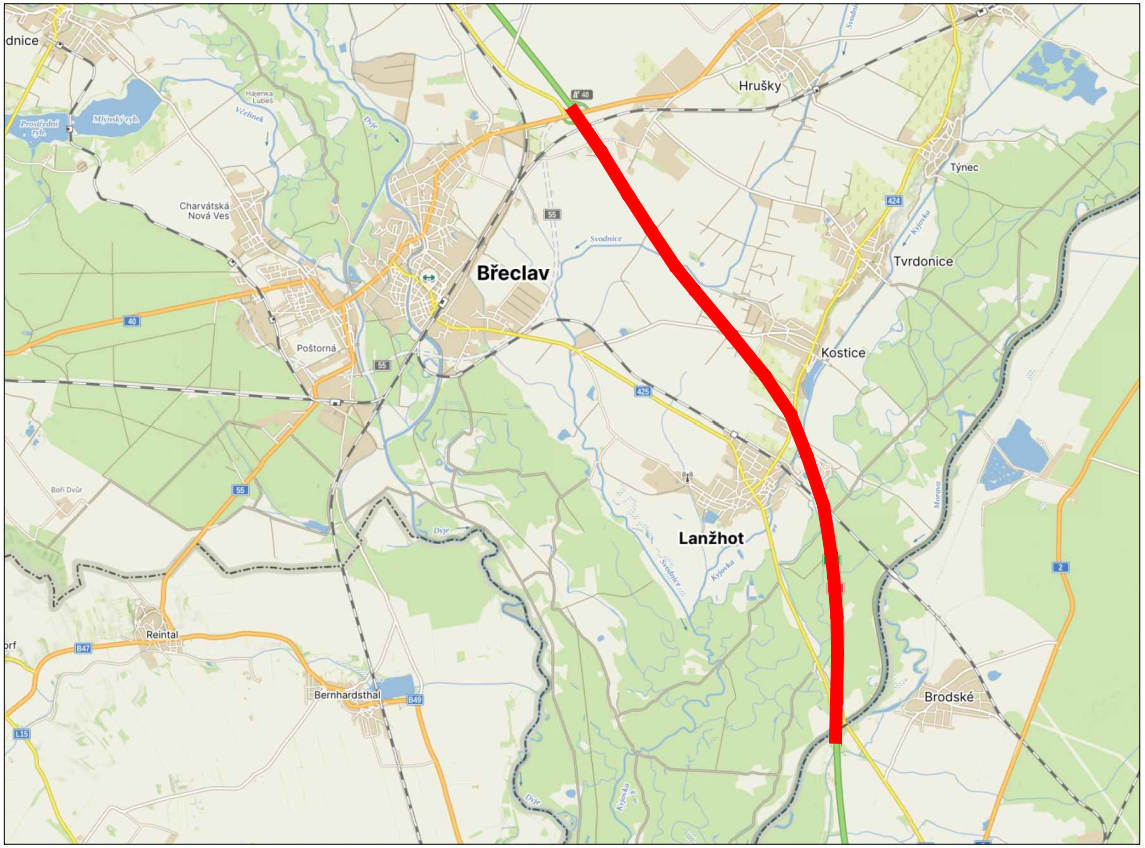
Břeclav
Hrušky
Týnec
Tvrdonice
Kostice
Lanžhot
Brodské
Charvátská Nová Ves
Poštorna
Reintal
Bernhardsthal
Mlýnský ryb.
Prostřední ryb.
Hájenka Lubes
Včelínek
Svodnice
Bóří Dvůr
Dyje
Kyjovka
Morava
Svodnice
dnice
orf
48
55
40
424
425
B47
B49
L15
2

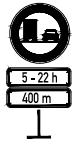

STÁVAJÍCÍ DZ

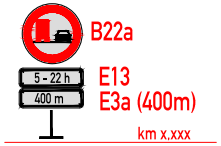
5 - 22 h
400 m
B22a
E13
E3a (400m)
km x,xxx

NOVĚ NAVRŽENÉ DZ

RA2, ZVĚTŠENÁ VELIKOST



STÁVAJÍCÍ DZ

K ODSTRANĚNÍ

REV 1

AKCE :	ZÁKAZ PŘEDJÍŽDĚNÍ NÁKLADNÍCH VOZIDEL	05/2024
PŘÍLOHA:	DÁLNICE D2, ÚSEK km 48 - hranice státu PJP, hranice státu - km 56 LJP	

ŘEDITELSTVÍ SILNIC A DÁLNIC s.p.
Na Pankráci 56, 145 05 Praha 4

ŘEDITELSTVÍ SILNIC A DÁLNIC

VYPRACOVAL:
ING. ONDŘEJ KNOP

16 x A4

<< směr PRAHA

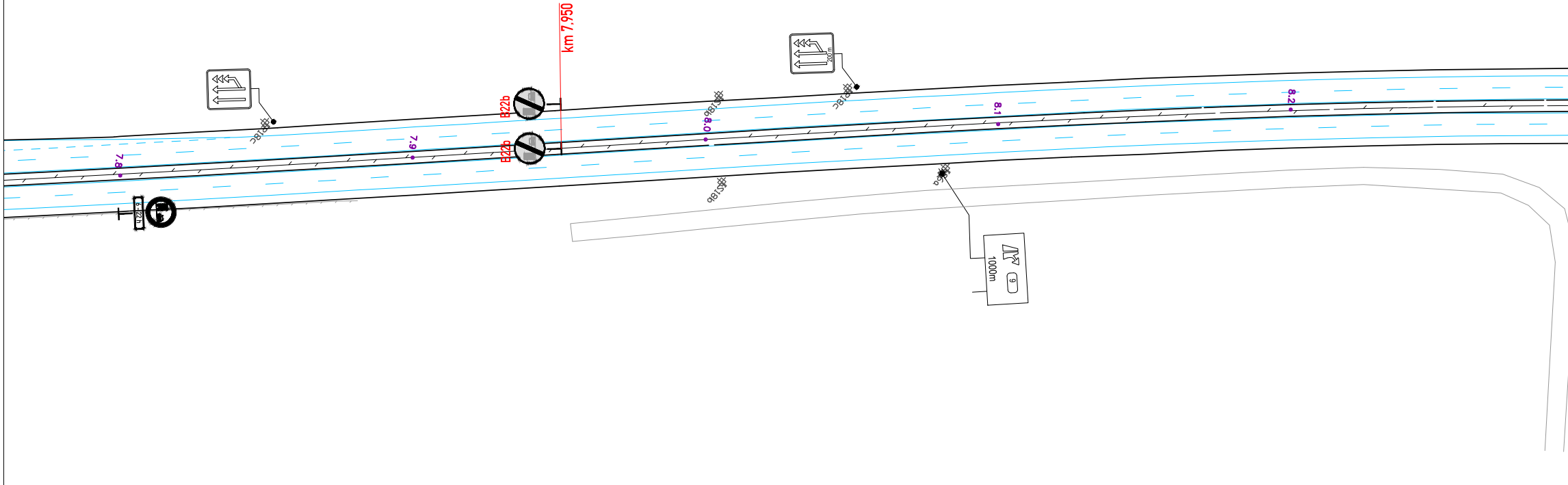

IP18c
7.8
6-22 h
7.9
B22b
B22b
km 7,950
IS18b
8.0
IS18b
200 m
IP18c
8.1
1000m
9
8.2

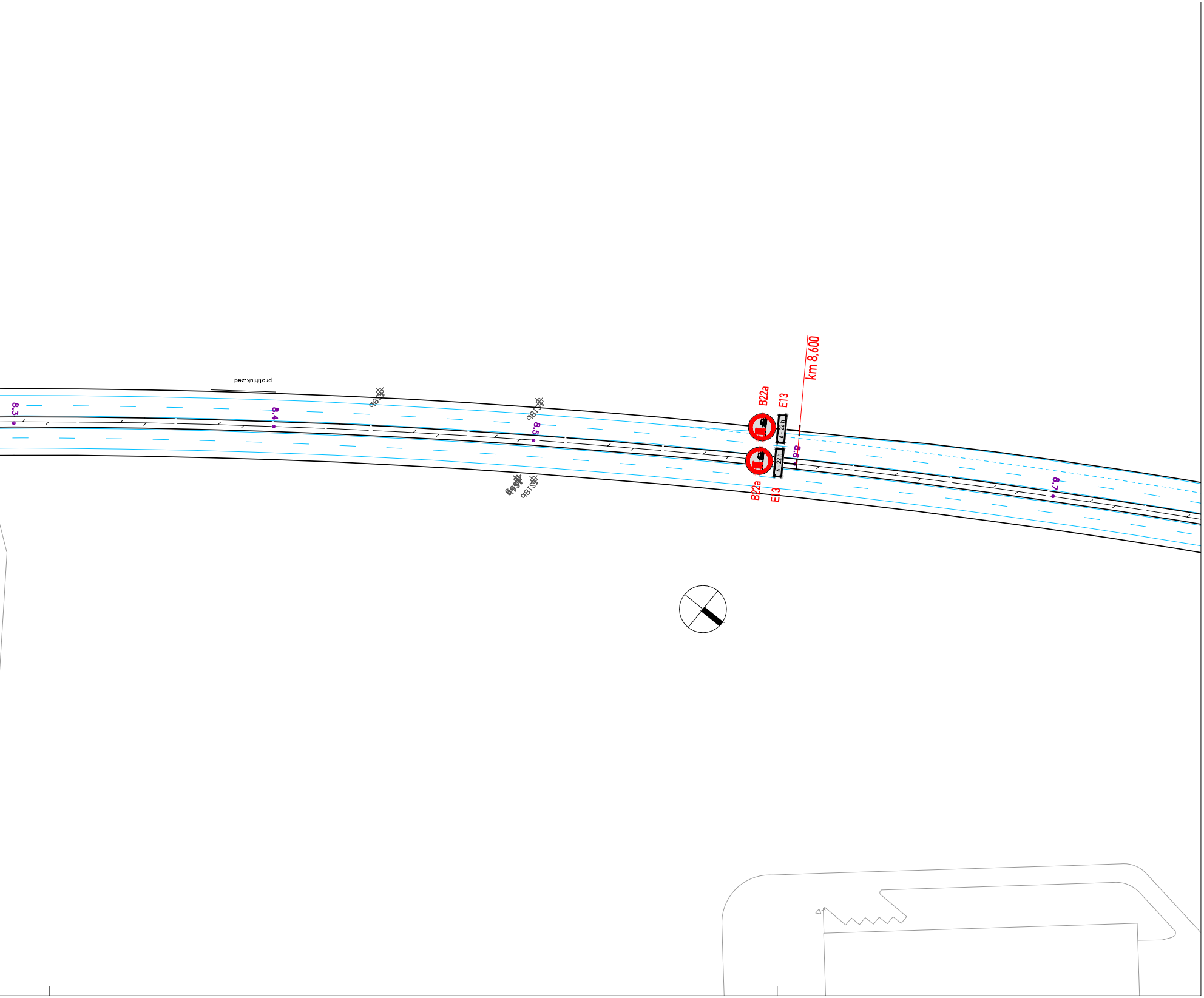
protihluk.zed
8.3
8.4
IS18b
IS18b
8.5
IS9b
IS18b
B22a
E13
6 - 22 h
km 8,600
8.6
6 - 22 h
B22a
E13
8.7

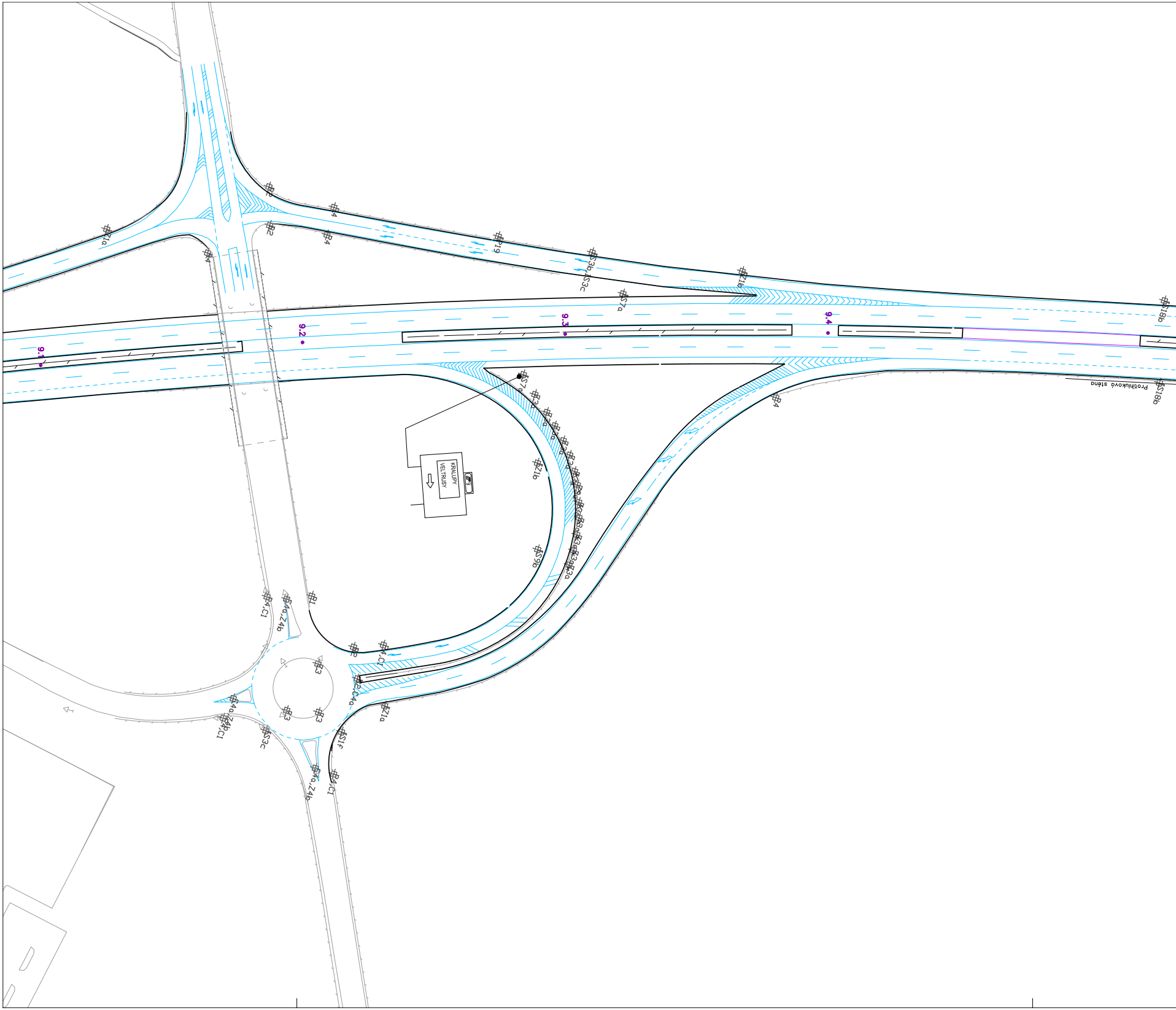

P2
P4
Z1a
P2
P4
P4
P19
IS3b,IS3c
Z1b
IS7a
IS18b
9.1
9.2
9.3
9.4
IS7a
Z3a
Z3a
Z3a
Z3a
Z3a
Z1b
IS9b
P4
IS18b
Protihluková stěna
KRALUPY
VELTRUSY
P4,C1
C4a,Z4b
P1
P2
P4,C1
Z3
C2,C4a
Z3
Z3
Z1a
C4a,Z4b
P4,C1
IS3c
IS1f
C4a,Z4b
P4,C1

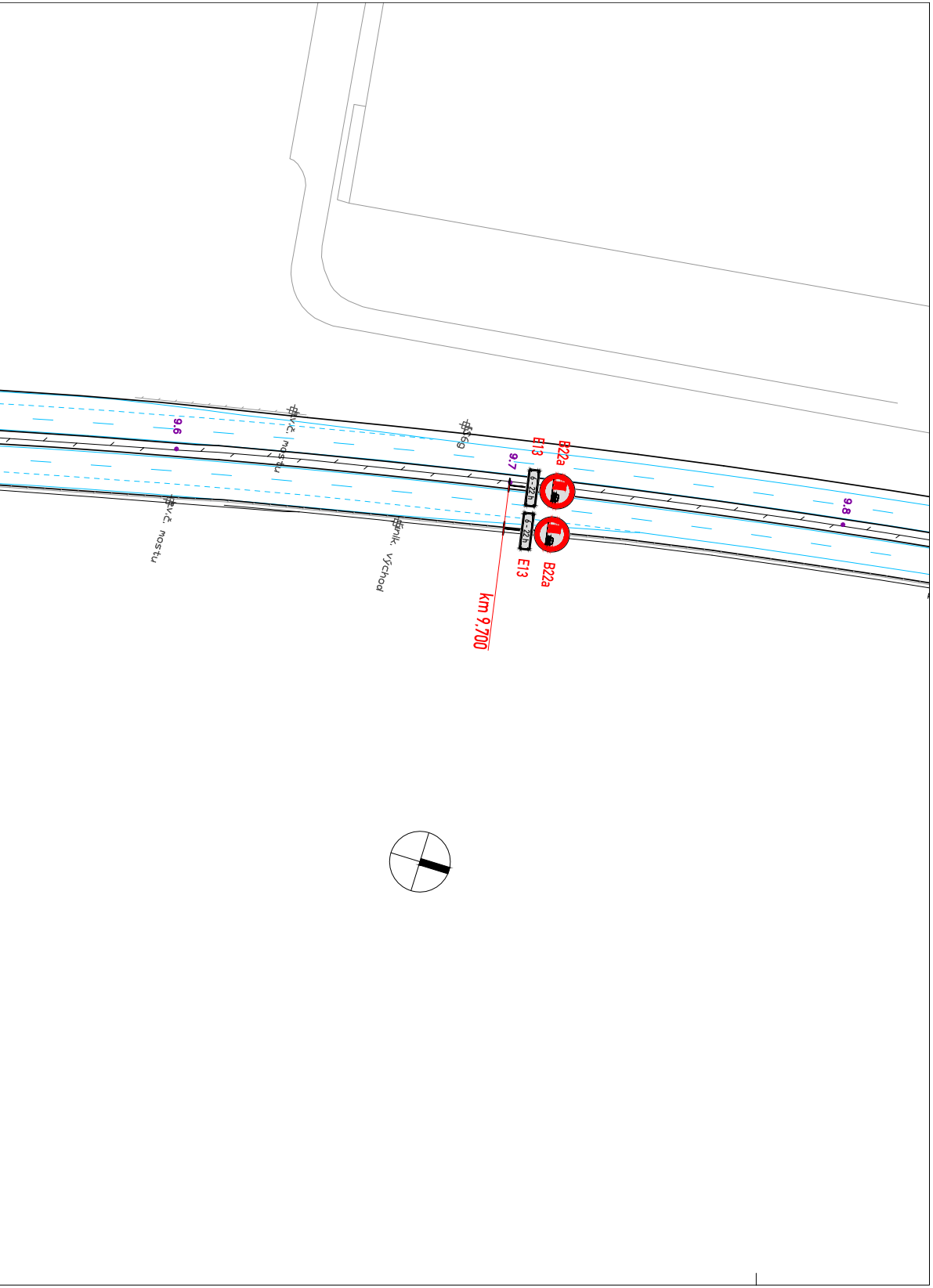
9.6
ev.č. mostu
ev.č. mostu
S69
9.7
E13
B22a
6 - 22 h
6 - 22 h
E13
B22a
km 9,700
mik. východ
9.8

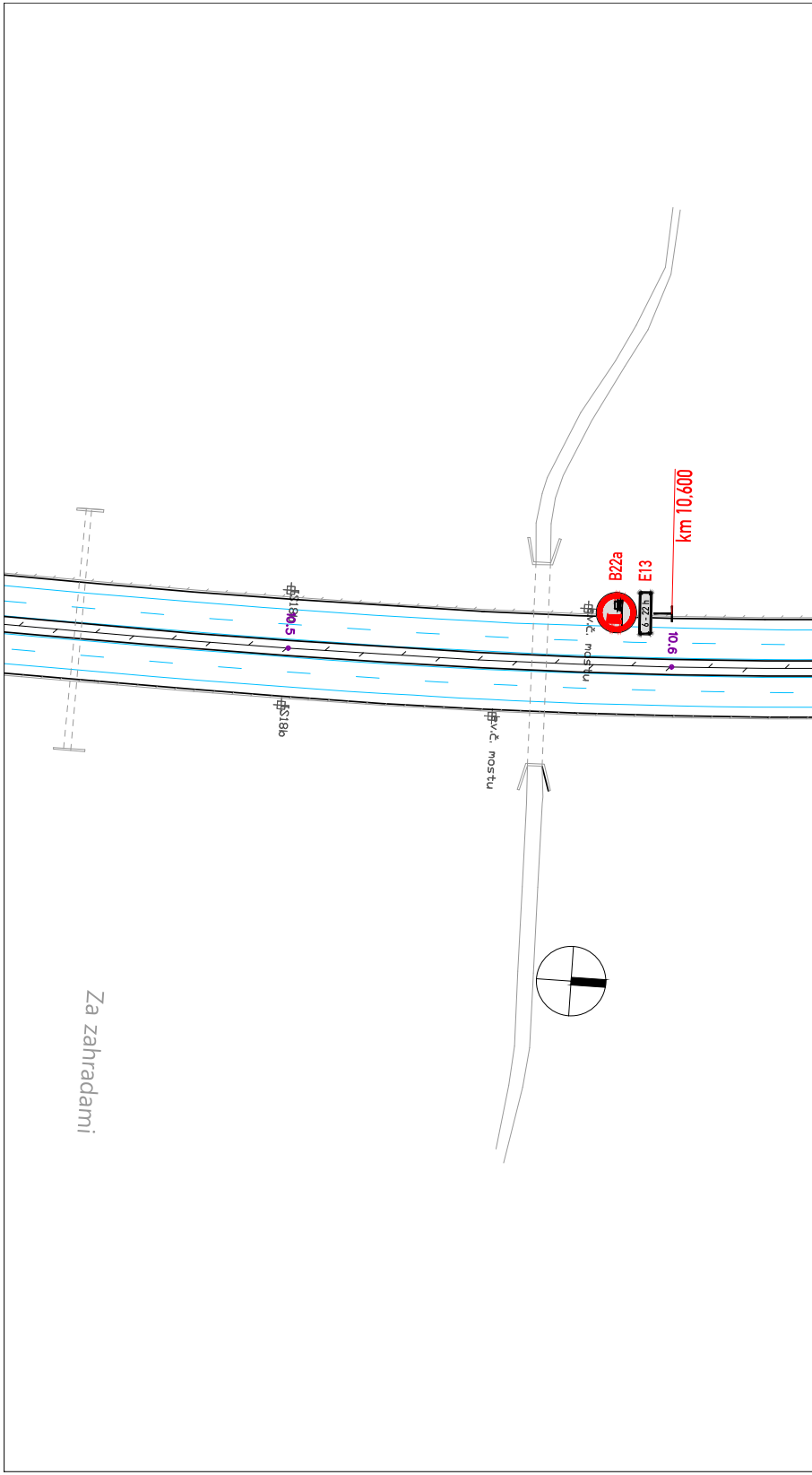
S18a
10.5
S18b
ev.č. mostu
ev.č. mostu
B22a
E13
6 - 22 h
km 10,600
10.6
Za zahradami

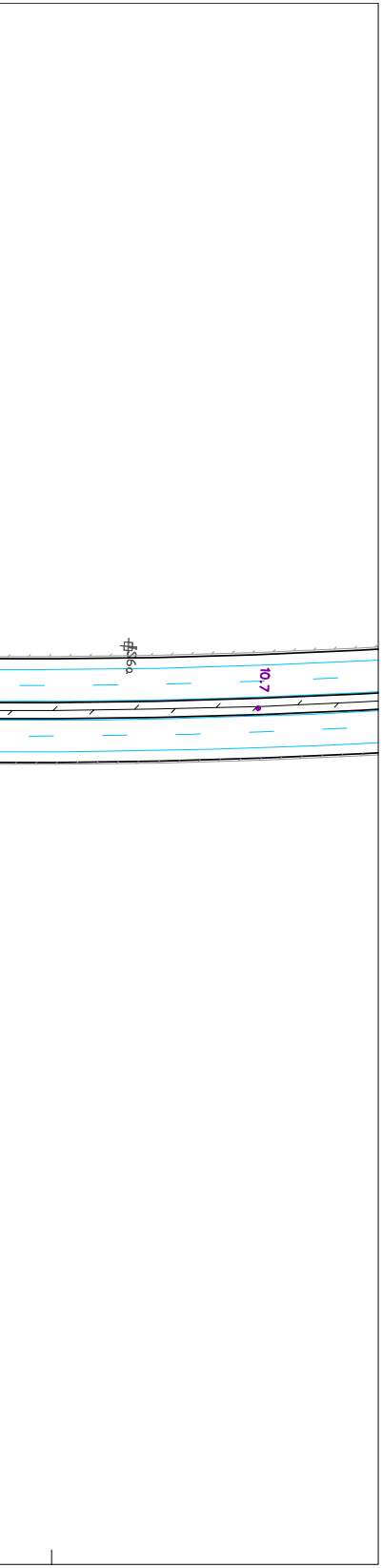

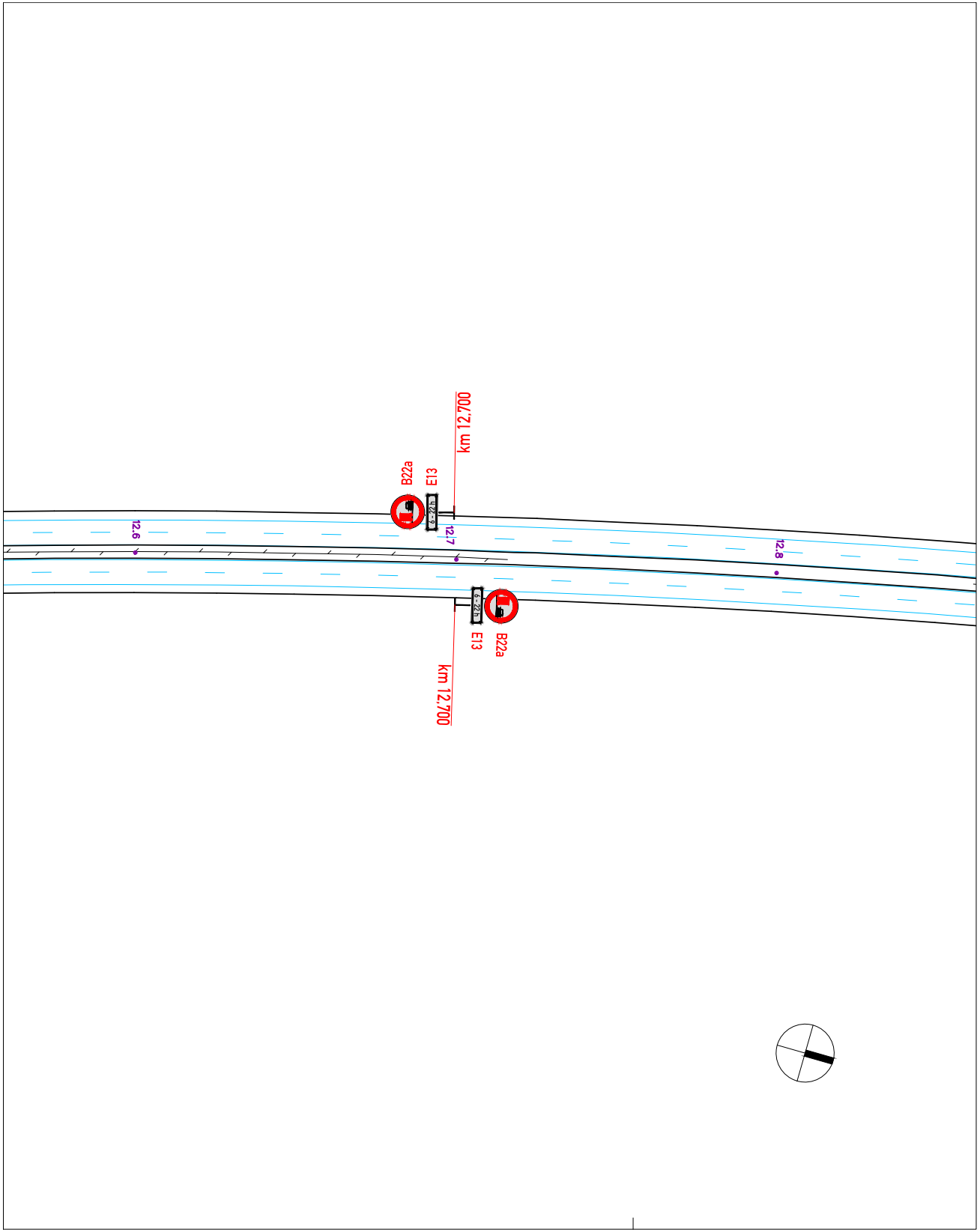
km 12,700
B22a
E13
6 - 22 h
12.6
12.7
12.8
km 12,700
E13
B22a

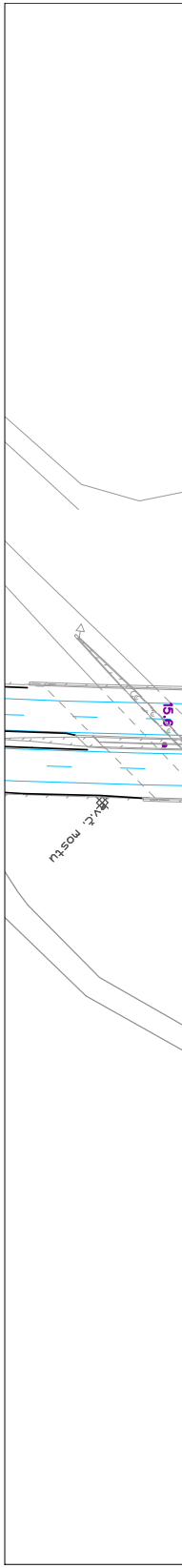
15.6
ev.č. mostu

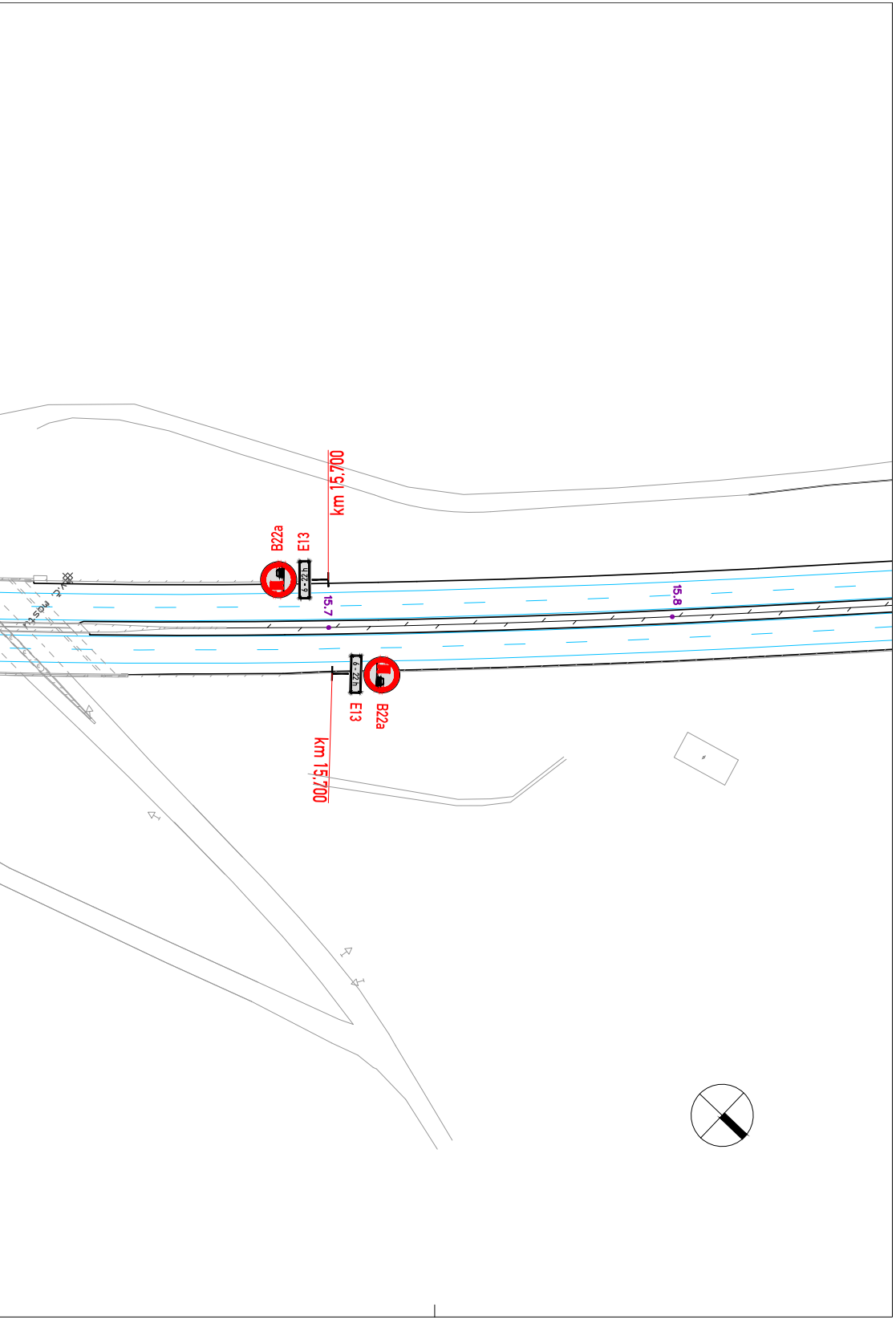
km 15.700
B22a
E13
6-22h
15.7
15.8
Ev.č. mostu
6-22h
E13
B22a
km 15.700

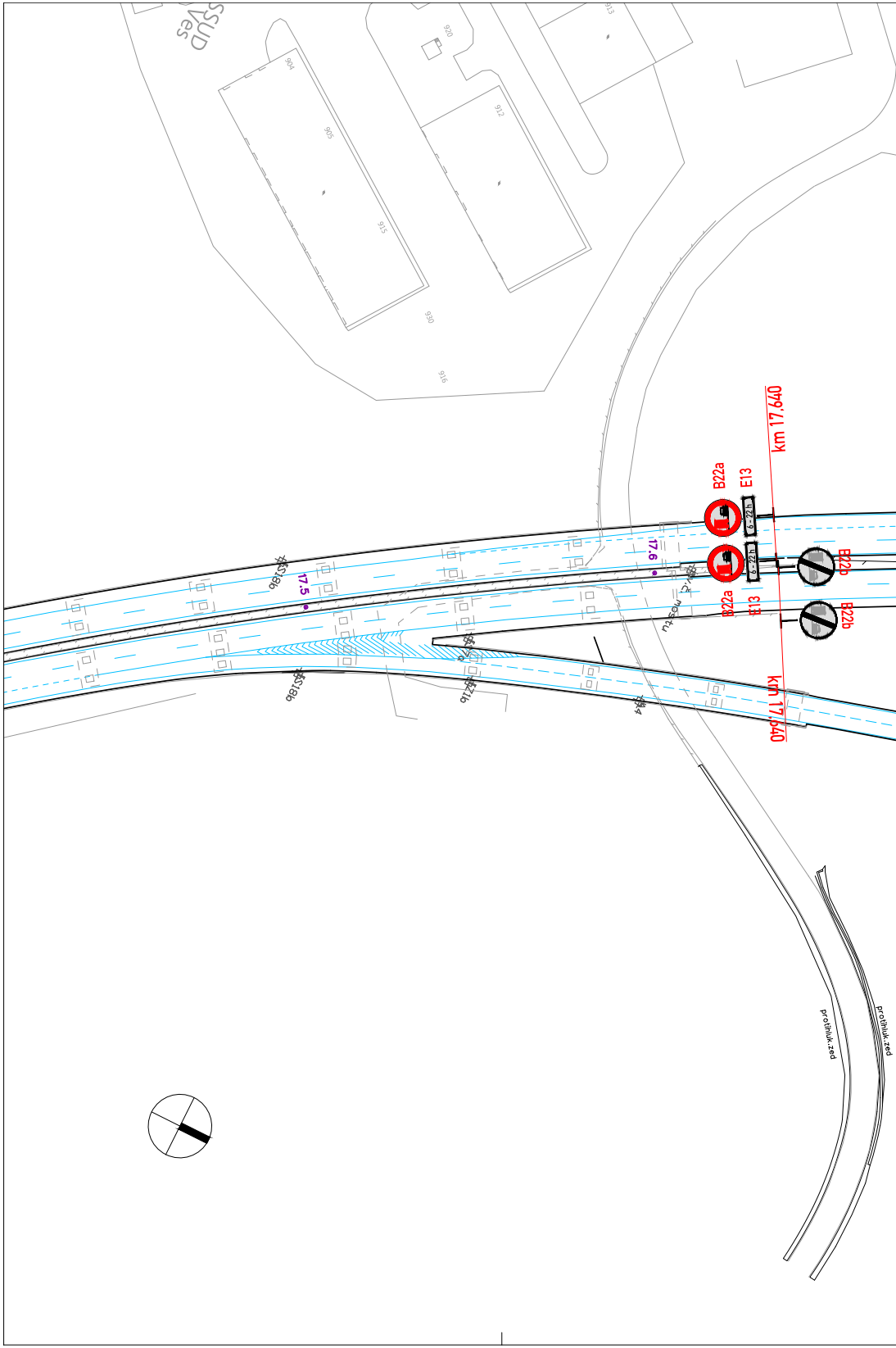
SUD Ves
km 17.640
B22a
E13
6-22h
17.6
6-22h
B22b
B22a
E13
B22b
17.5
S18b
S18b
Z1b
Ev.č. mostu
km 17.640
protihluk.zed
protihluk.zed

směr ÚSTÍ NAD LABEM >>

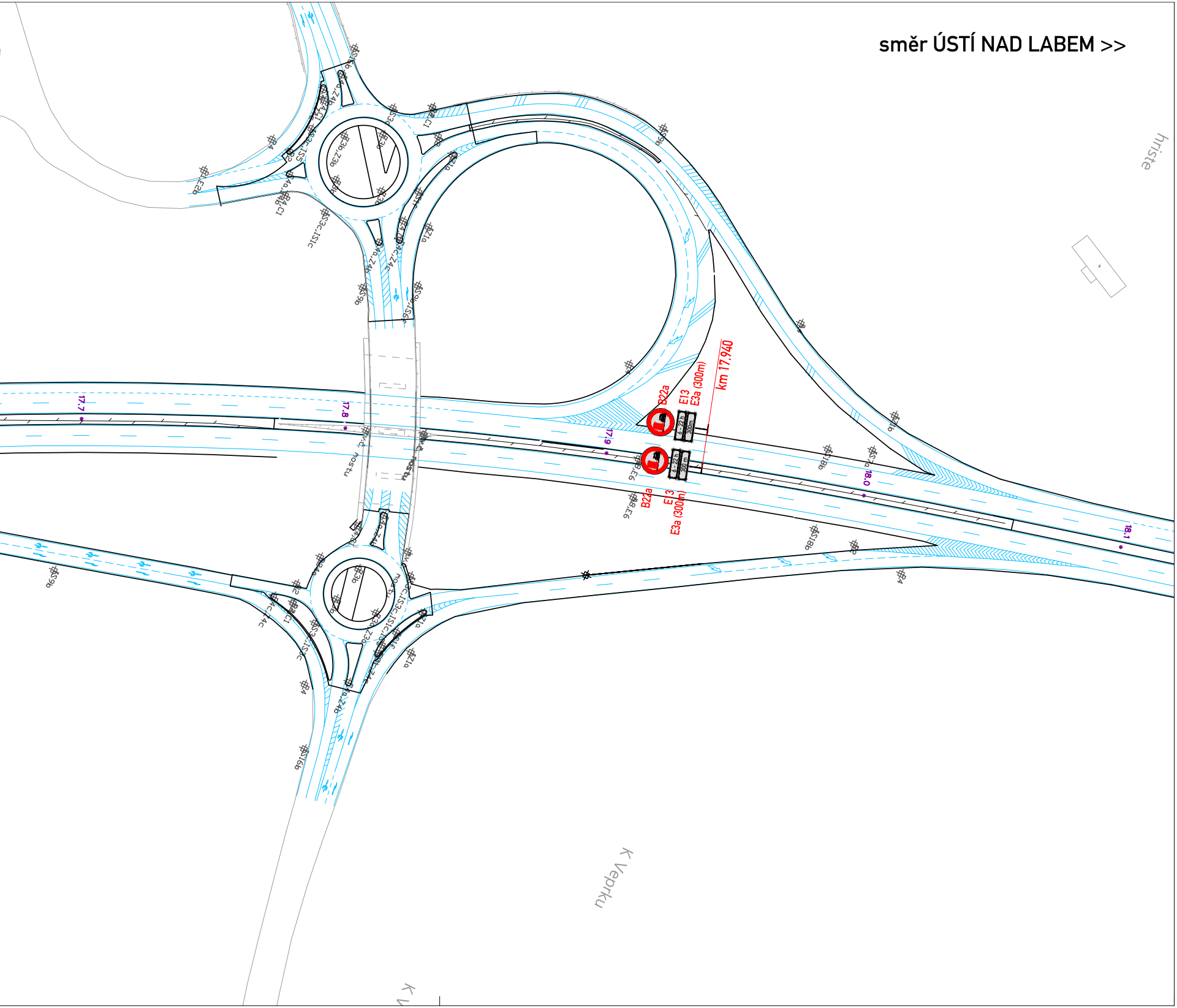
km 17,940
B22a
E13
E3a (300m)
6 - 22 h
300m
B22a
E13
E3a (300m)
6 - 22 h
300 m
17.7
17.8
17.9
18.0
18.1
hriste
K Veprku
K V

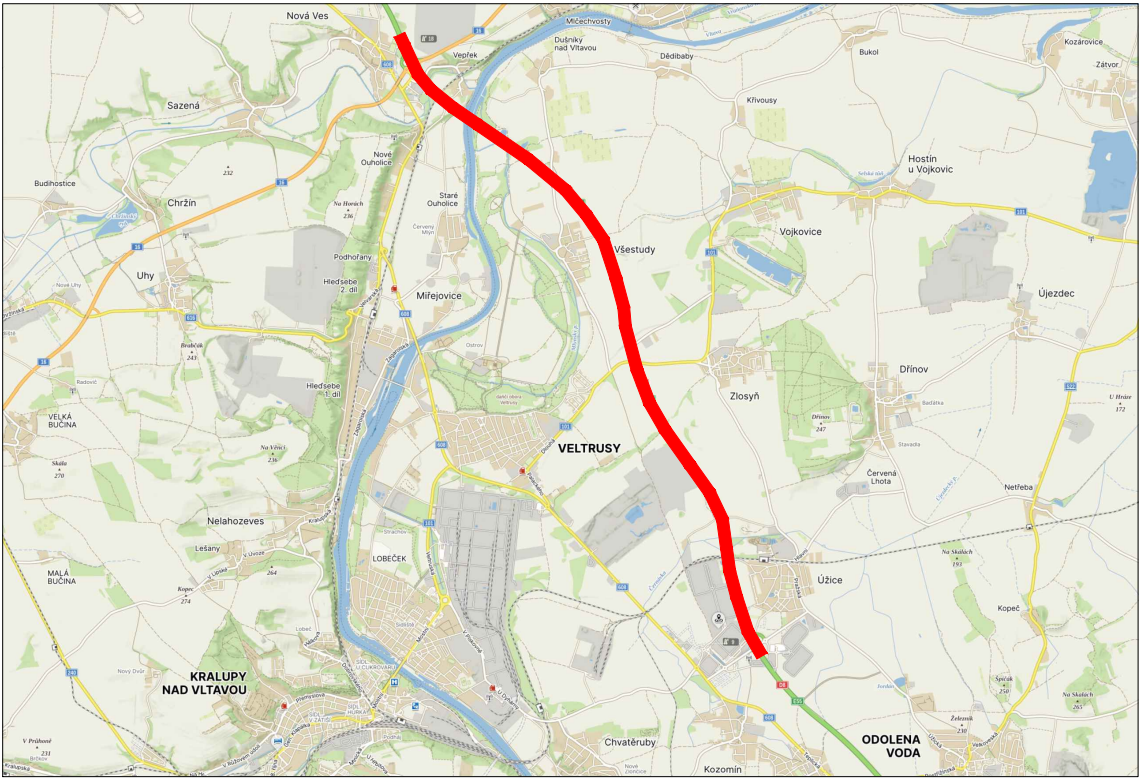
Nová Ves
Mlčechvosty
Dušníky nad Vltavou
Dědibaby
Vepřek
Sazená
Bukol
Kozárovice
Zátvor
Křivousy
Nové Ouholice
Hostín u Vojkovic
Budihostice
Chržín
Staré Ouholice
Vojkovice
Všestudy
Podhořany
Uhy
Hleďsebe 2. díl
Mířejovice
Újezdec
Dřínov
Zlosyň
Hleďsebe 1. díl
VELKÁ BUČINA
VELTRUSY
Červená Lhota
Netřeba
Nelahozeves
Lešany
LOBEČEK
Úžice
MALÁ BUČINA
Kopeč
KRALUPY NAD VLTAVOU
Chvatěruby
ODOLENA VODA
Kozomín

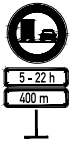

STÁVAJÍCÍ DZ

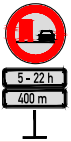

B22a

E13

E3a (400m)

km x,xxx

NOVĚ NAVRŽENÉ DZ

RA2, ZVĚTŠENÁ VELIKOST



STÁVAJÍCÍ DZ

K ODSTRANĚNÍ

REV 1

AKCE :	ZÁKAZ PŘEDJÍŽDĚNÍ NÁKLADNÍCH VOZIDEL	05/2024
PŘÍLOHA:	DÁLNICE D8, ÚSEK km 9 - km 18	

ŘEDITELSTVÍ SILNIC A DÁLNIC s.p.
Na Pankráci 56, 145 05 Praha 4

ŘEDITELSTVÍ SILNIC A DÁLNIC

VYPRACOVAL:
ING. ONDŘEJ KNOP

13 x A4

<< směr PRAHA

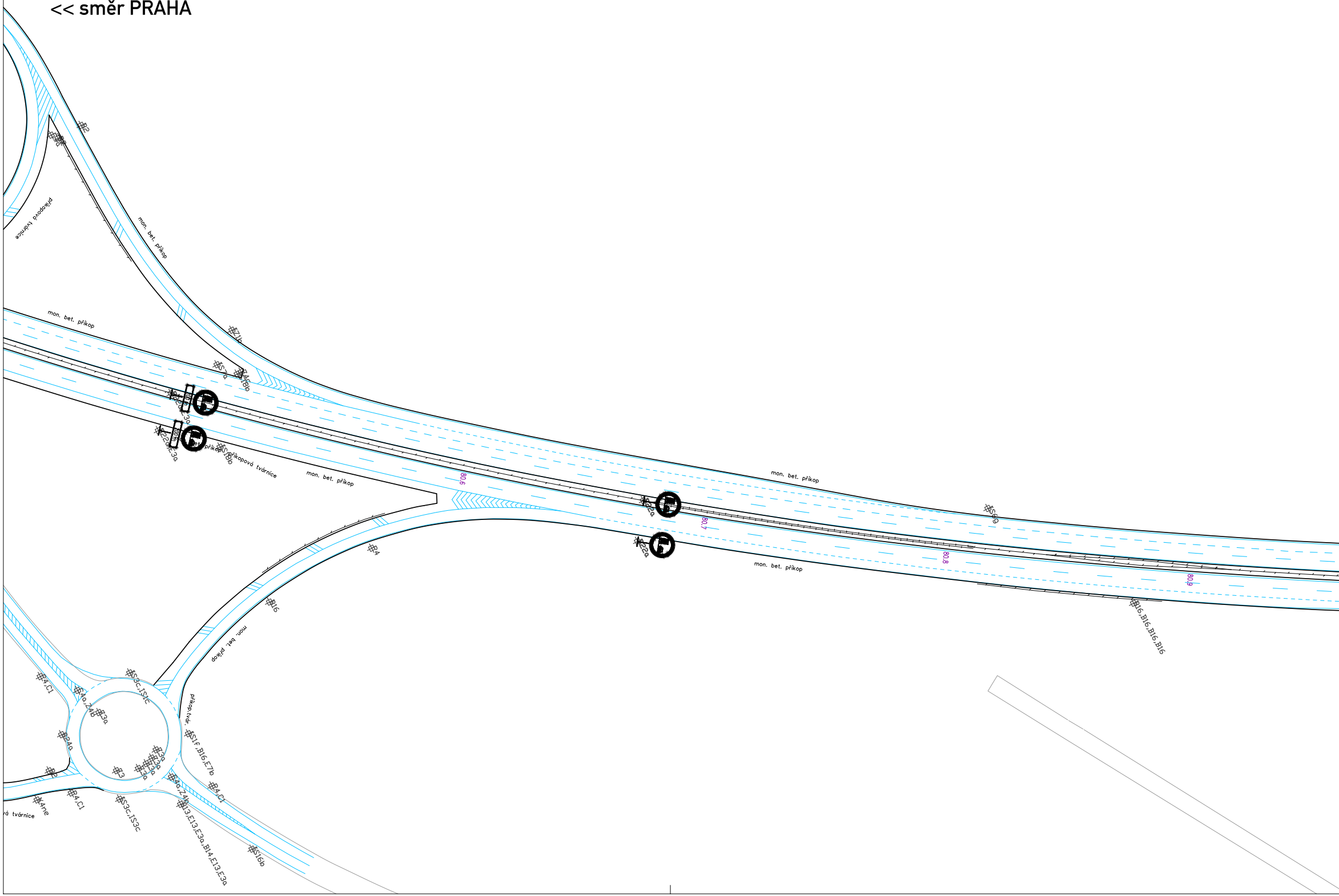

B2
příkopová tvárnice
mon. bet. příkop
mon. bet. příkop
Z1b
S7a
S18b
200 m
E3a
100 m
E3a
bet. příkop
S18b
příkopová tvárnice
mon. bet. příkop
80.6
mon. bet. příkop
S22a
S22a
80.7
S69
80.8
mon. bet. příkop
80.9
B16,B16,B16
B4
B16
mon. bet. příkop
IS3c,IS1c
P4,C1
E4a,Z4b
Z3a
P2
P24a
příkop.tvár.
IS1f,B16,E7b
C3a
C3a
C3a
C3
P4,C1
E4a,Z4b
P4,C1
Z4ne
vá tvárnice
IS3c,IS3c
B13,E13,E3a,B14,E13,E3a
IS16b


B24a,E13
E13
v.č. mostu
B24b,E13
mon. bet. příkop příkopová tvárnice
st. 81,07
IS18b
B4
IS8a,E4
B2
IS6b
P22
81.1
81.2
81.3
81.4
IS18b
mon. bet. příkop
příkopová tvárnice
IS8b
B1,E13
KM 81,32
B2
v.č. mostu
B4
B4,E3a

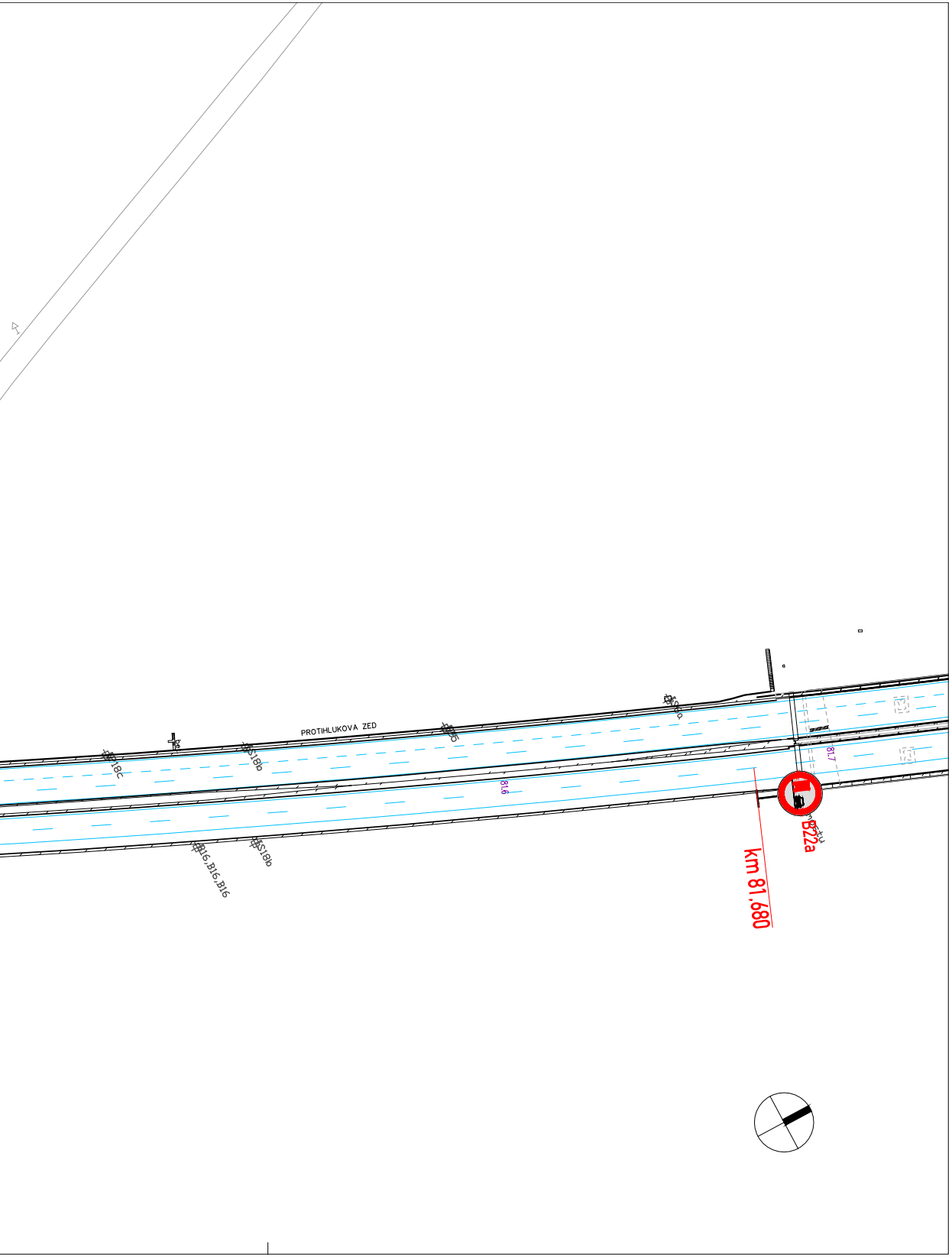
PROTIHLUKOVA ZED
IS18c
IS18b
B16,B16,B16
IS18b
81,6
81,7
B22a
km 81,680

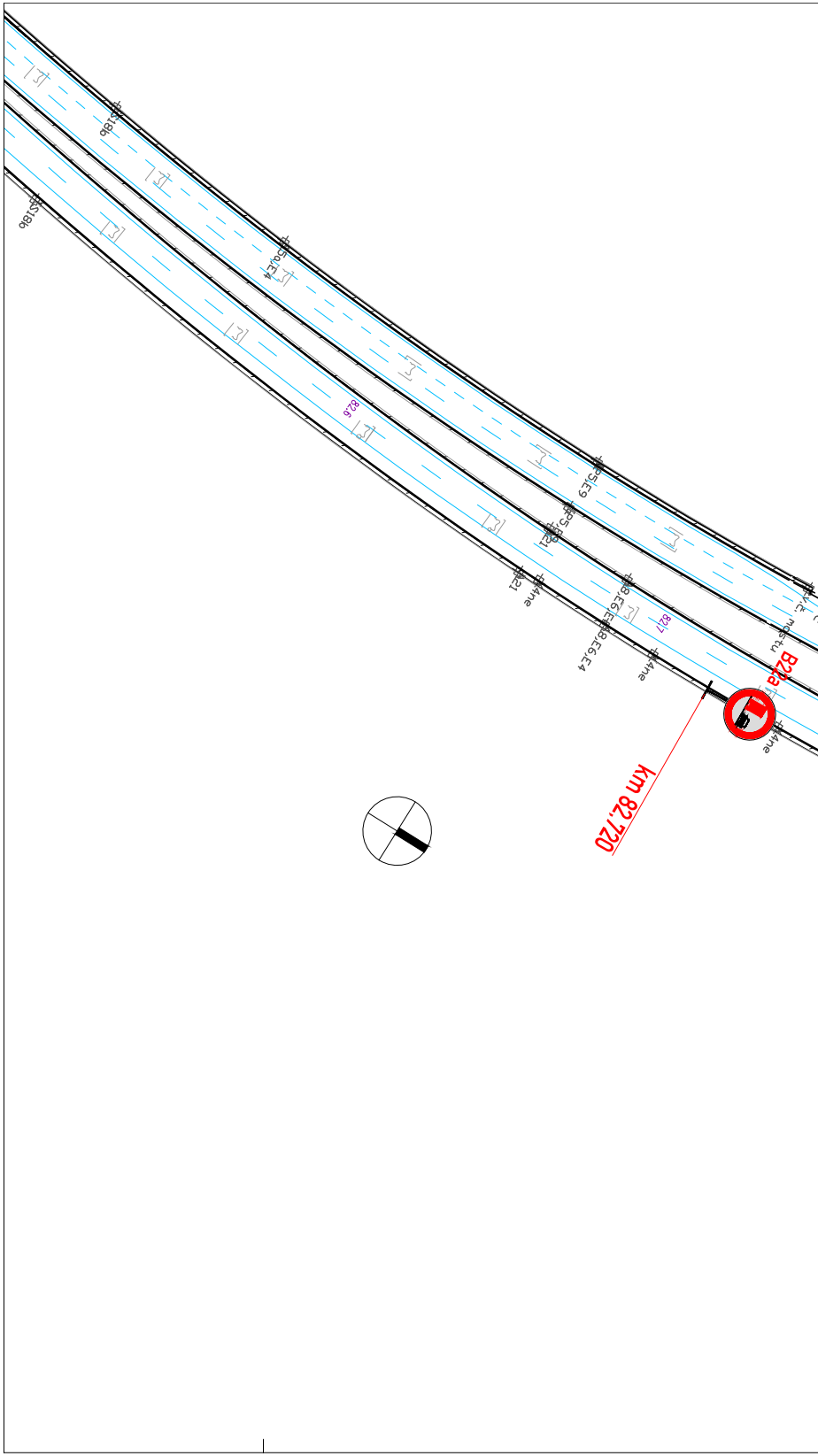
IS18b
IS18b
82,6
P5,E9
A21
4ne
8,E6,E4
8,E6,E4
82,7
4ne
4ne
B22a
km 82,720

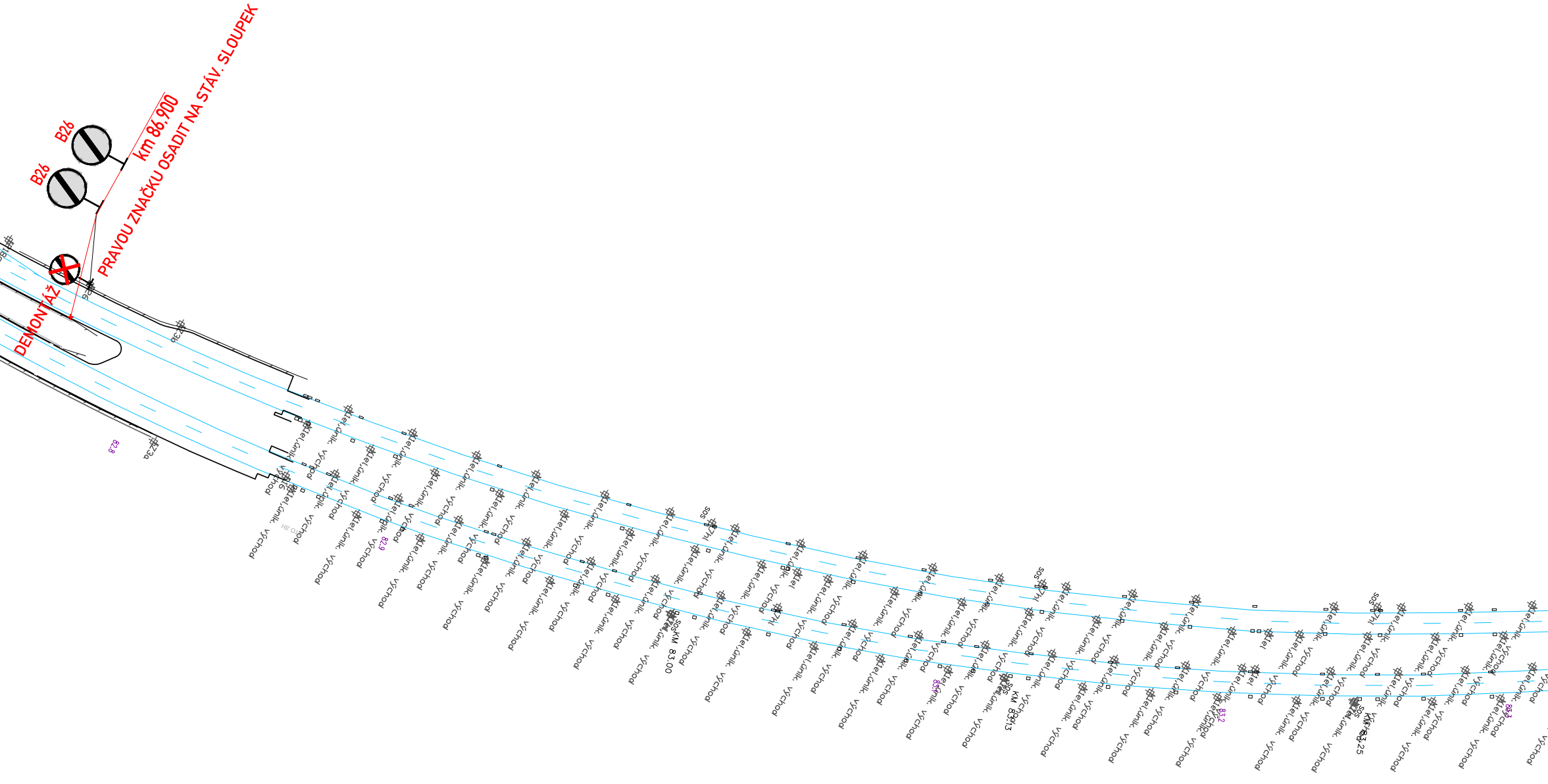
B26
B26
km 86,900
PRAVOU ZNAČKU OSADIT NA STÁV. SLOUPEK
DEMONTÁŽ
82,8
82,9
83,1
83,2
83,3
SOS
KM 83,00
KM 83,13
KM 83,25
tel.,únik. východ

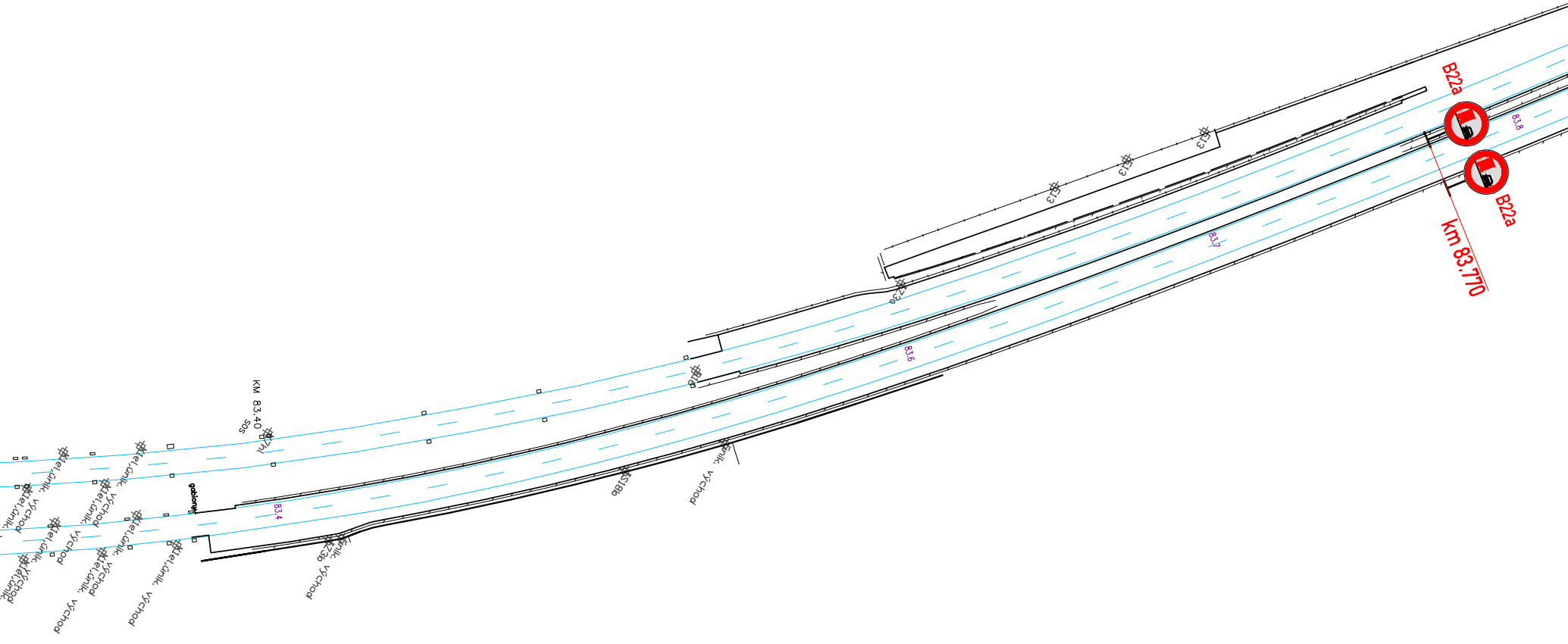
B22a
B22a
km 83,770
83,8
83,7
83,6
83,4
C3
C3
C3
Z3a
KM 83.40
SOS
Z7hl
gabiony
tel.,únik. východ
tel.,únik. východ
tel.,únik. východ
tel.,únik. východ
tel.,únik. východ
tel.,únik. východ
tel.,únik. východ
Z3b
únik. východ
únik. východ
IS18b

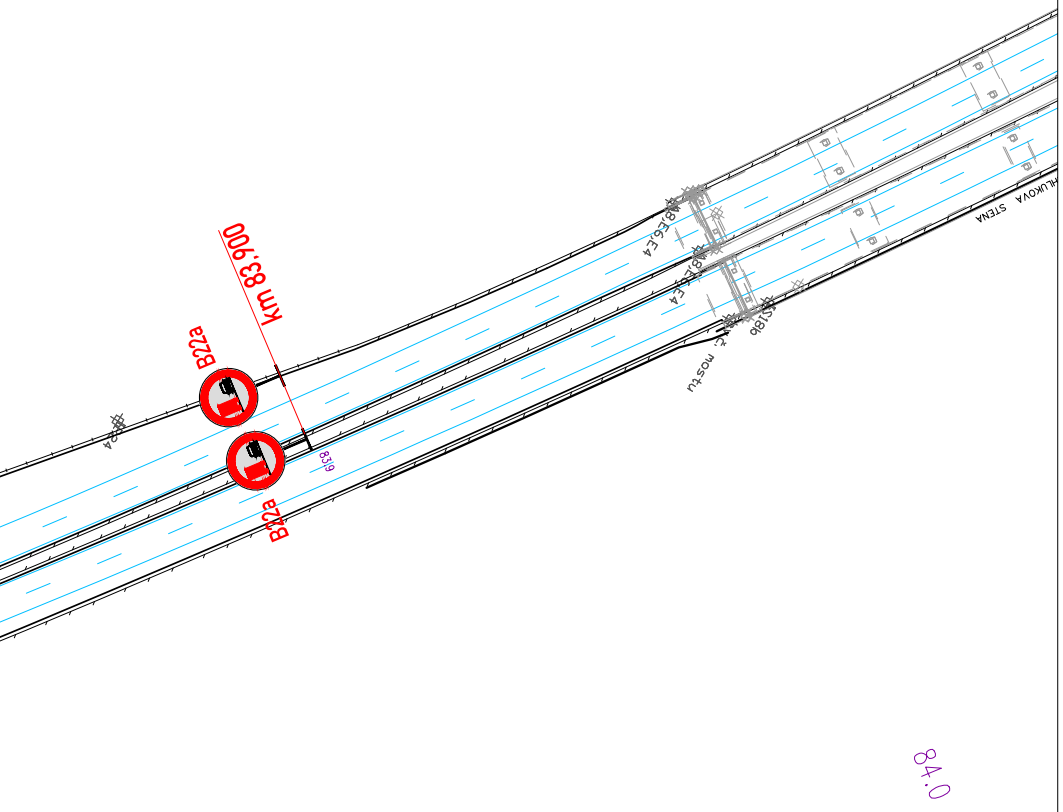
Km 83.900
B22a
B22a
83,9
E4
E4
S18b
mostu
HLUKOVA STENA
84.0


KM 86.39
SOS
KM 86.49
SOS
86.4
tel.,vlnik, východ
86.5

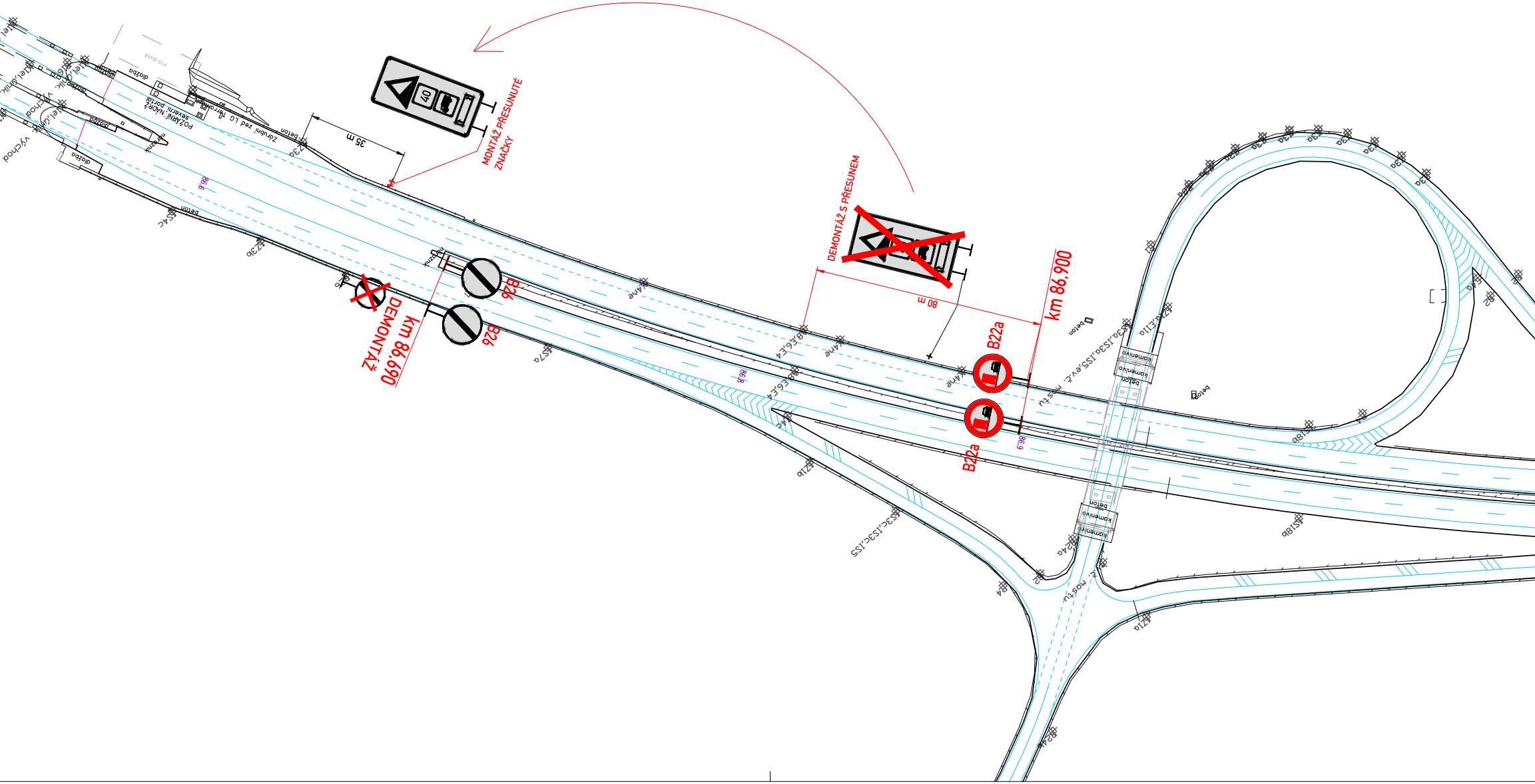
MONTÁŽ PŘESUNUTÉ ZNAČKY
35 m
DEMONTÁŽ S PŘESUNEM
80 m
km 86,900
B22a
B22a
B26
B26
DEMONTÁŽ
km 86,690
86,6
86,8
86,9
beton
dlažba
kamenivo
Zárubní zeď
POŽÁRNÍ NÁDRŽ
severní portál

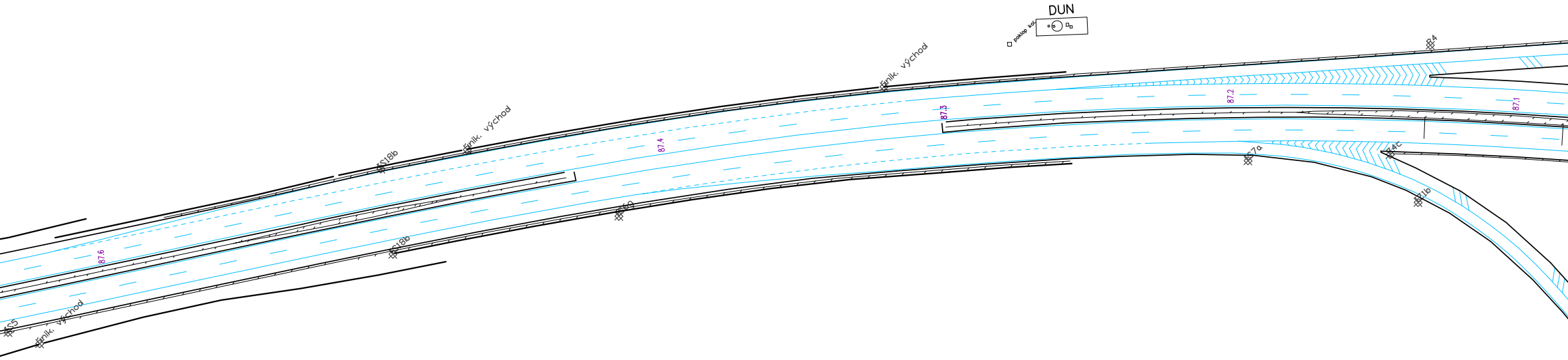
DUN
poklop kol.
P4
únik, východ
87.1
87.2
87.3
87.4
87.6
C7a
4c
1b
S18b
S18b
60
únik, východ
únik, východ
S5

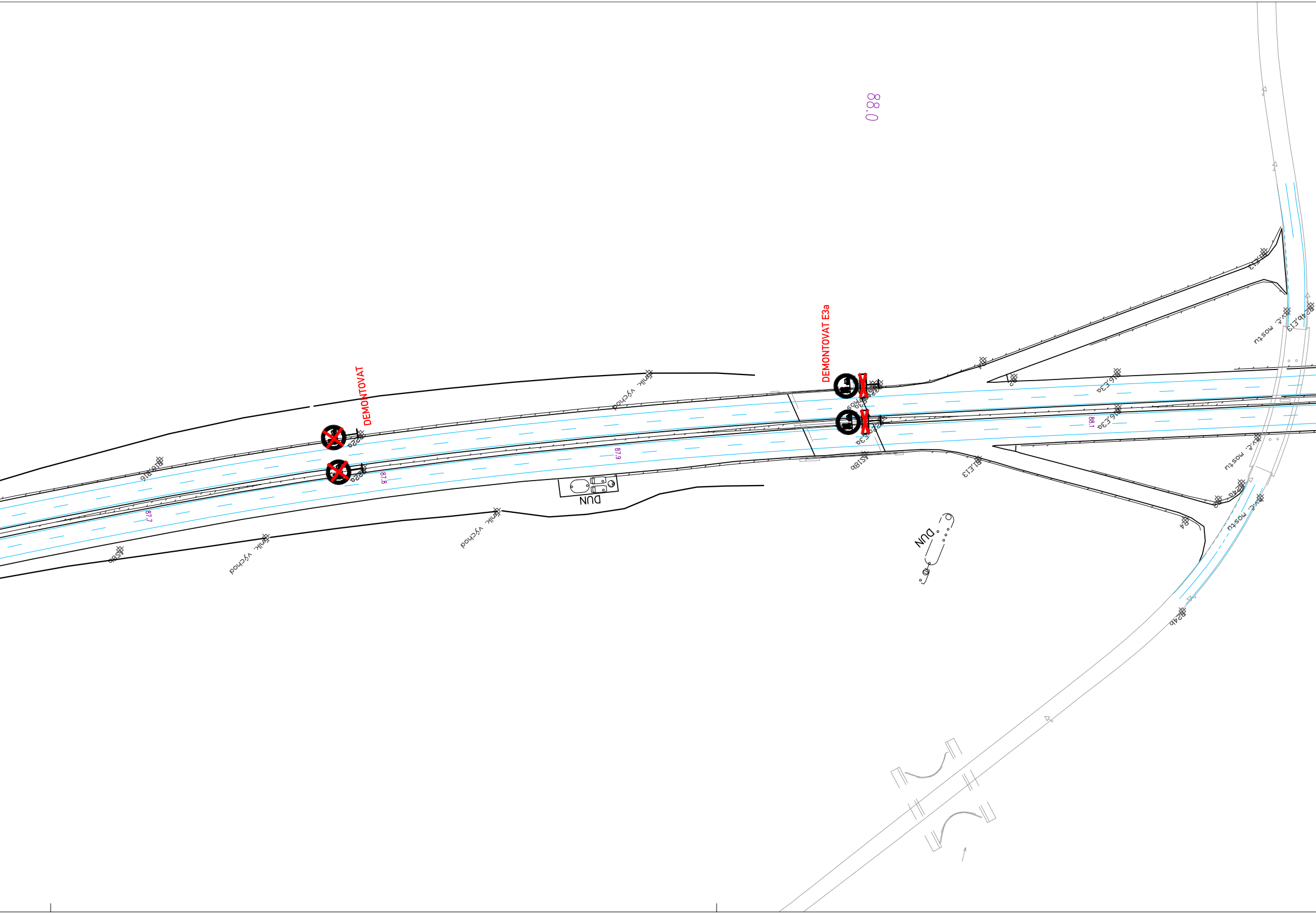
88.0
DEMONTOVAT
DEMONTOVAT E3a
87.7
87.8
87.9
88.1
B16,B16
P22a
E3a
S18b
B1,E13
B16,E3a
P4
E13
B24b,E13
B24b
B4
únik. východ
DUN
v.c. mostu
S8b

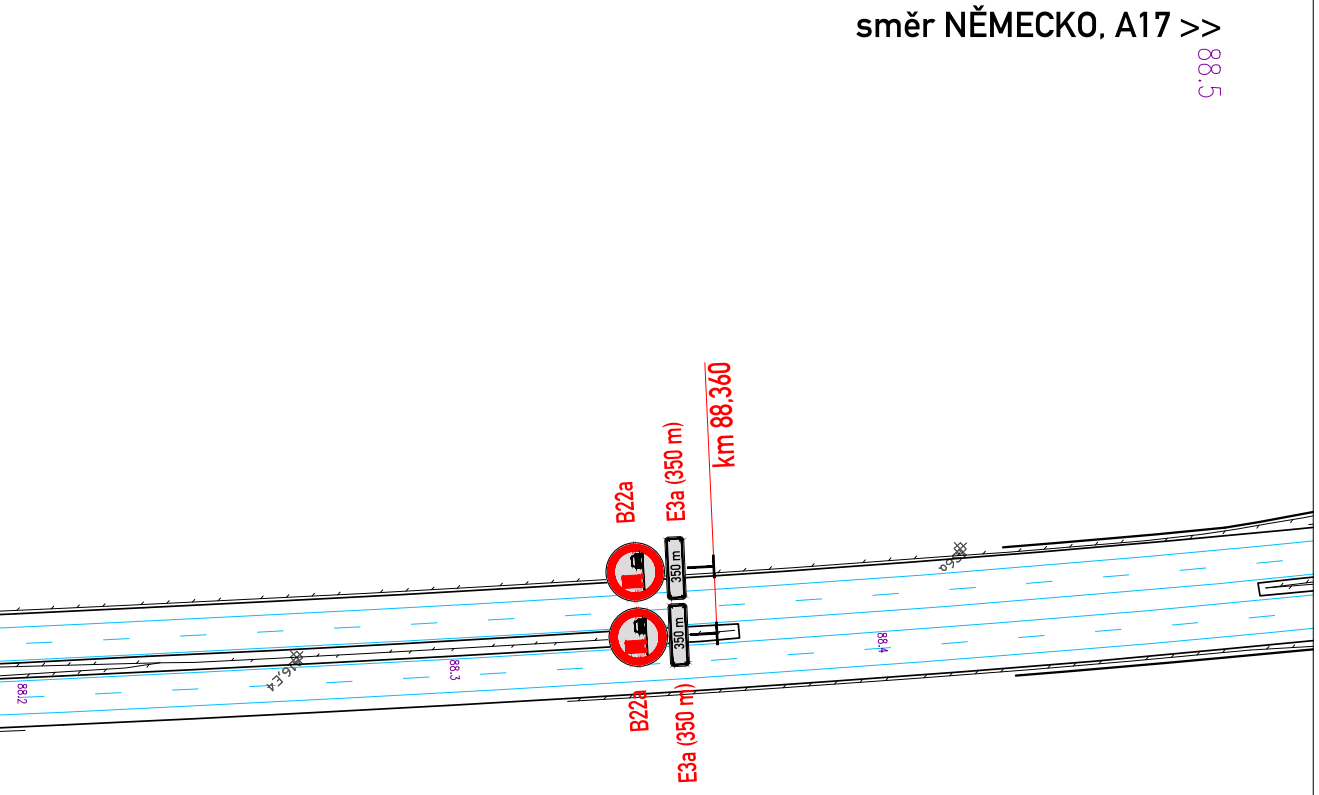
směr NĚMECKO, A17 >>
88.5
km 88,360
B22a
E3a (350 m)
350 m
350 m
B22a
E3a (350 m)
88.2
88.3
88.4

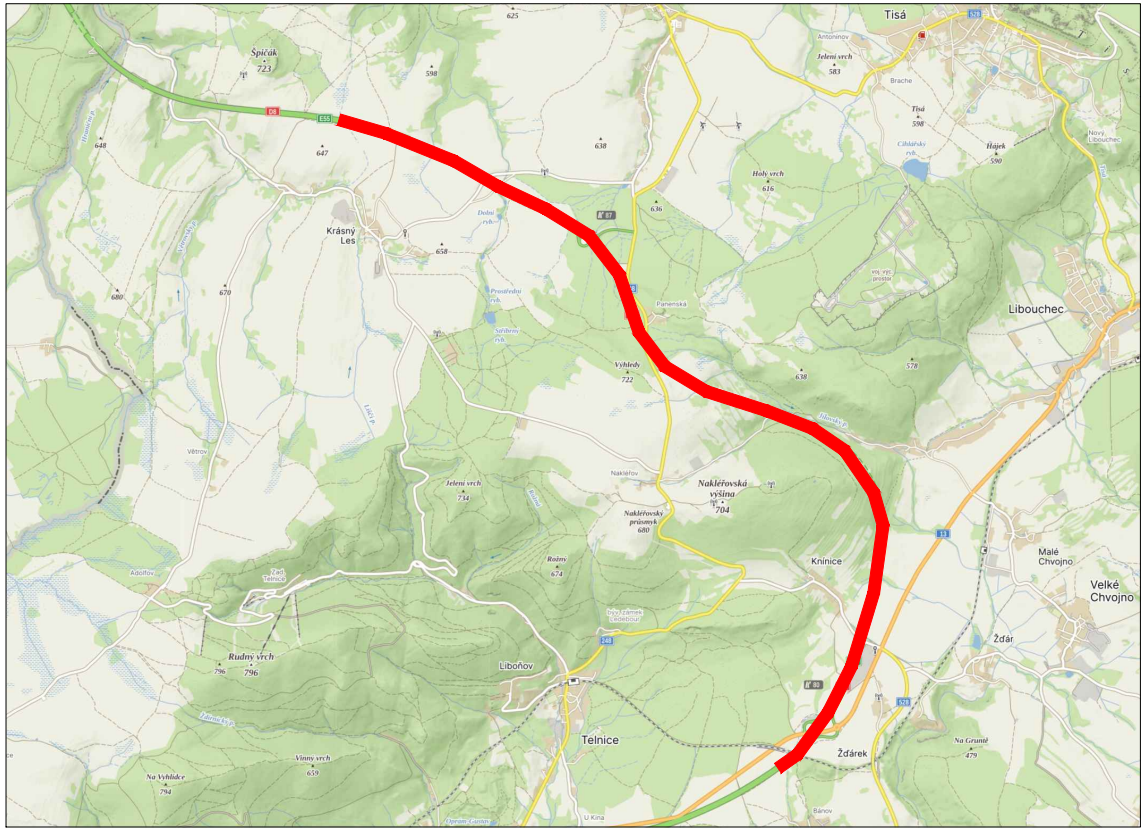
Tisá
Libouchec
Krásný Les
Knínice
Malé Chvojno
Velké Chvojno
Žďár
Žďárek
Telnice
Rudný vrch

STÁVAJÍCÍ DZ

B22a

E13

E3a (400m)

km x.xxx

NOVĚ NAVRŽENÉ DZ

RA2, ZVĚTŠENÁ VELIKOST

STÁVAJÍCÍ DZ

K ODSTRANĚNÍ

REV 1

AKCE :	ZÁKAZ PŘEDJÍŽDĚNÍ NÁKLADNÍCH VOZIDEL 05/2024
PŘÍLOHA:	DÁLNICE D8, ÚSEK km 80 - km 87 PJP, ÚSEK km 92 - km 80 LJP

ŘEDITELSTVÍ SILNIC A DÁLNIC s.p.
Na Pankráci 56, 145 05 Praha 4

VYPRACOVAL:
ING. ONDŘEJ KNOP

19 x A4

<< směr PRAHA

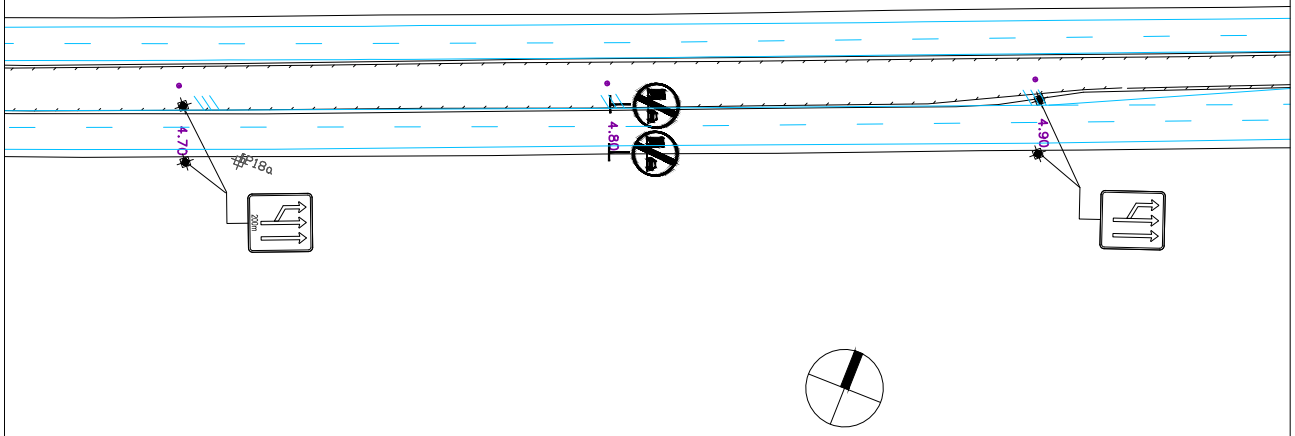
4.70
P18a
200m
4.80
4.90

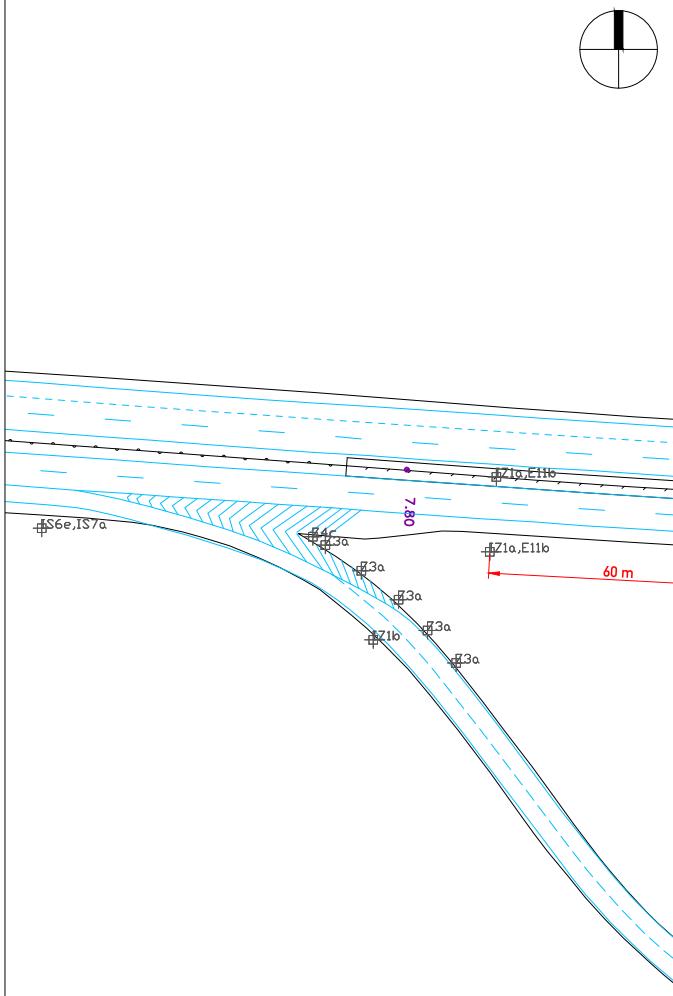
IS6e,IS7a
Z1a,E11b
7.80
Z4c
Z3a
Z1a,E11b
60 m
Z3a
Z3a
Z1b
Z3a
Z3a

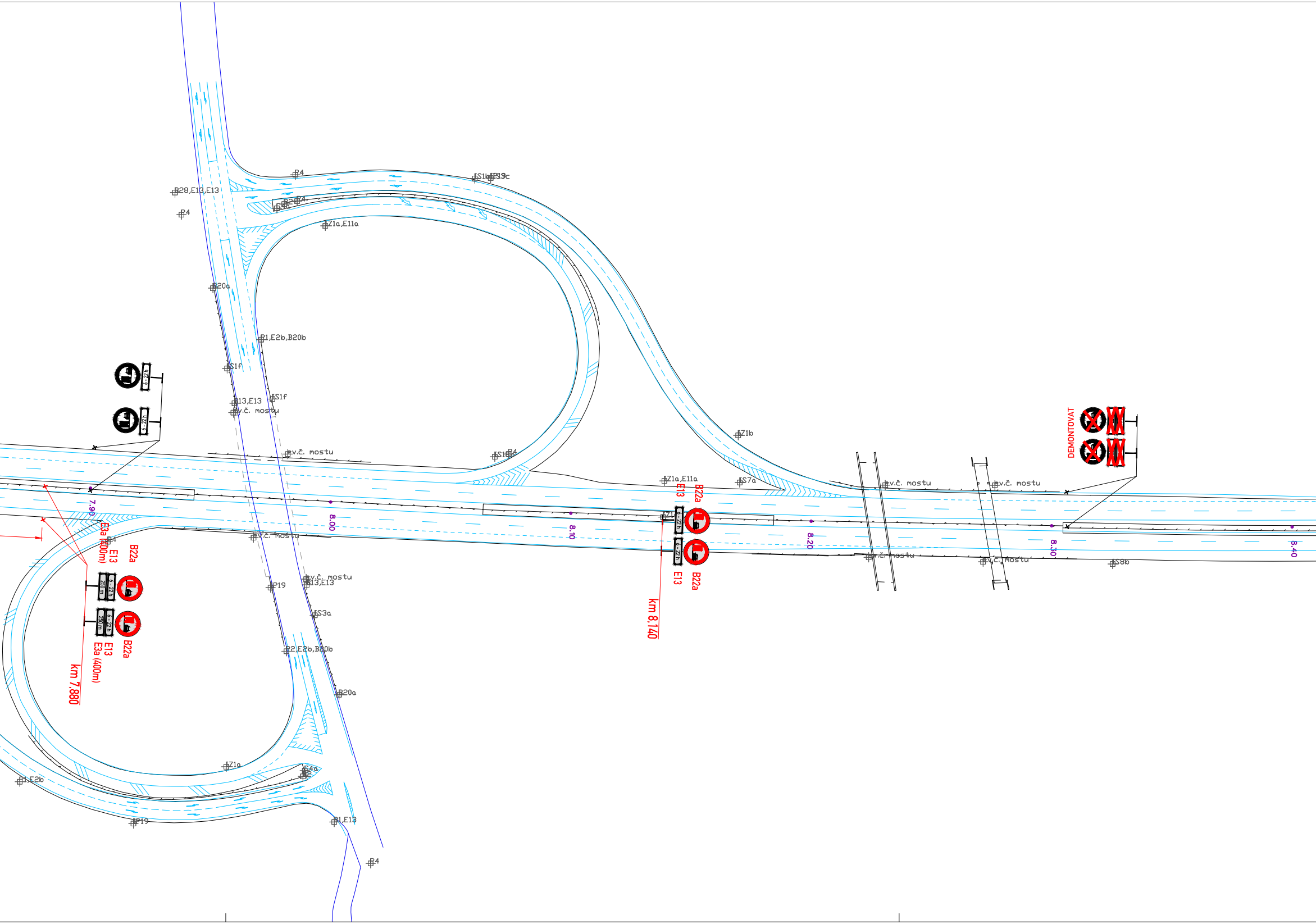
B4
S1b,S19c
B28,E13,E13
B4
B2,B4
Z1a,E11a
B20a
B1,E2b,B20b
S1f
S1f
B13,E13
ev.č. mostu
6-22 h
6-22 h
ev.č. mostu
S1b,B4
Z1b
DEMONTOVAT
Z1a,E11a
S7a
ev.č. mostu
ev.č. mostu
E13
B22a
7.90
8.00
8.10
8.20
8.30
8.40
E3a (400m)
B4
E13
B22a
ev.č. mostu
250 m
6-22 h
250 m
6-22 h
ev.č. mostu
B13,E13
P19
S3a
E13
B22a
E3a (400m)
km 7,880
B2,E2b,B20b
B20a
6-22 h
6-22 h
E13
B22a
km 8,140
ev.č. mostu
ev.č. mostu
S8b
Z1a
S4a
B1,E2b
P19
B1,E13
B4

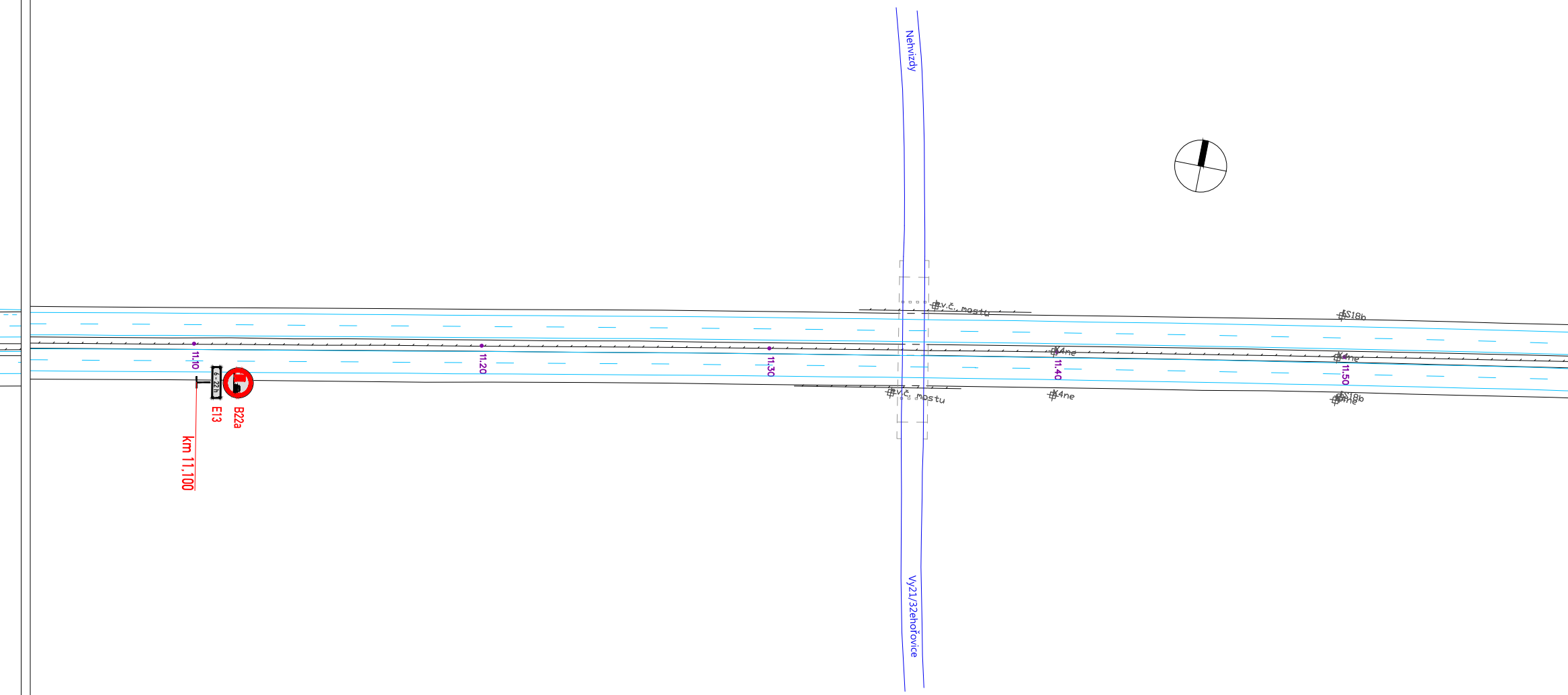
Nehvizdy
v.č. mostu
S18b
K4ne
11.10
11.20
11.30
11.40
11.50
6 - 22 h
E13
B22a
km 11,100
v.č. mostu
K4ne
S18b
K4ne
Vy21/32ehořovice

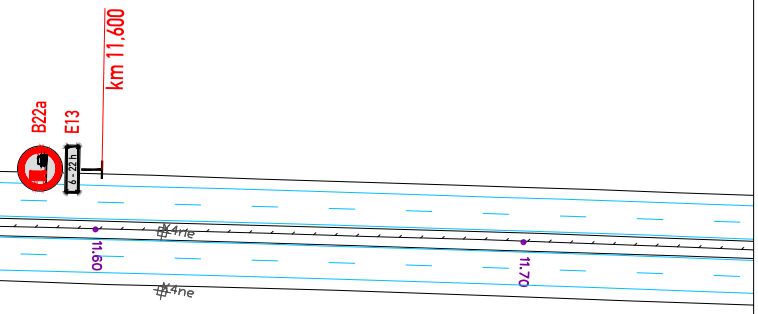
B22a
E13
6 - 22 h
km 11.600
X4rle
11.60
X4ne
11.70

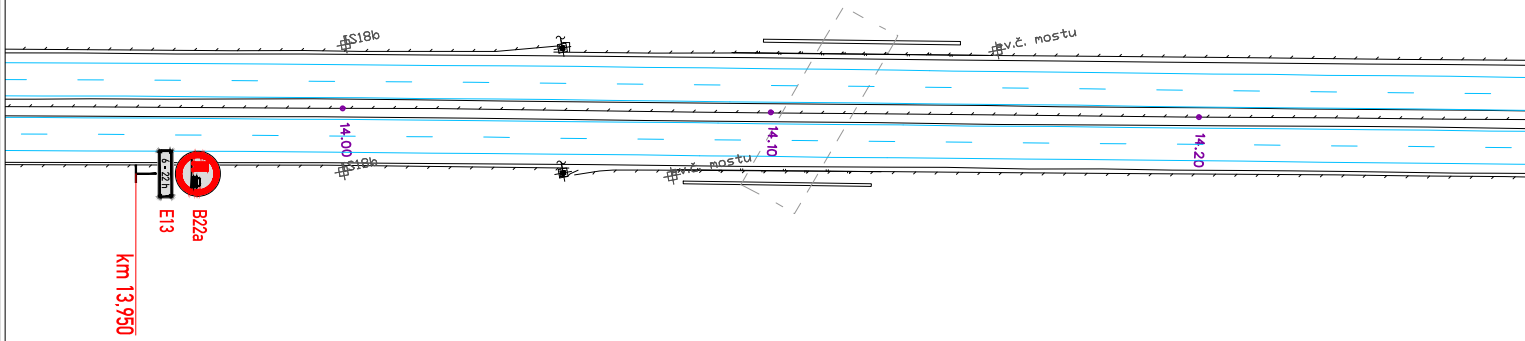
S18b
v.č. mostu
14.00
14.10
14.20
S18b
v.č. mostu
6 - 22 h
E13
B22a
km 13.950

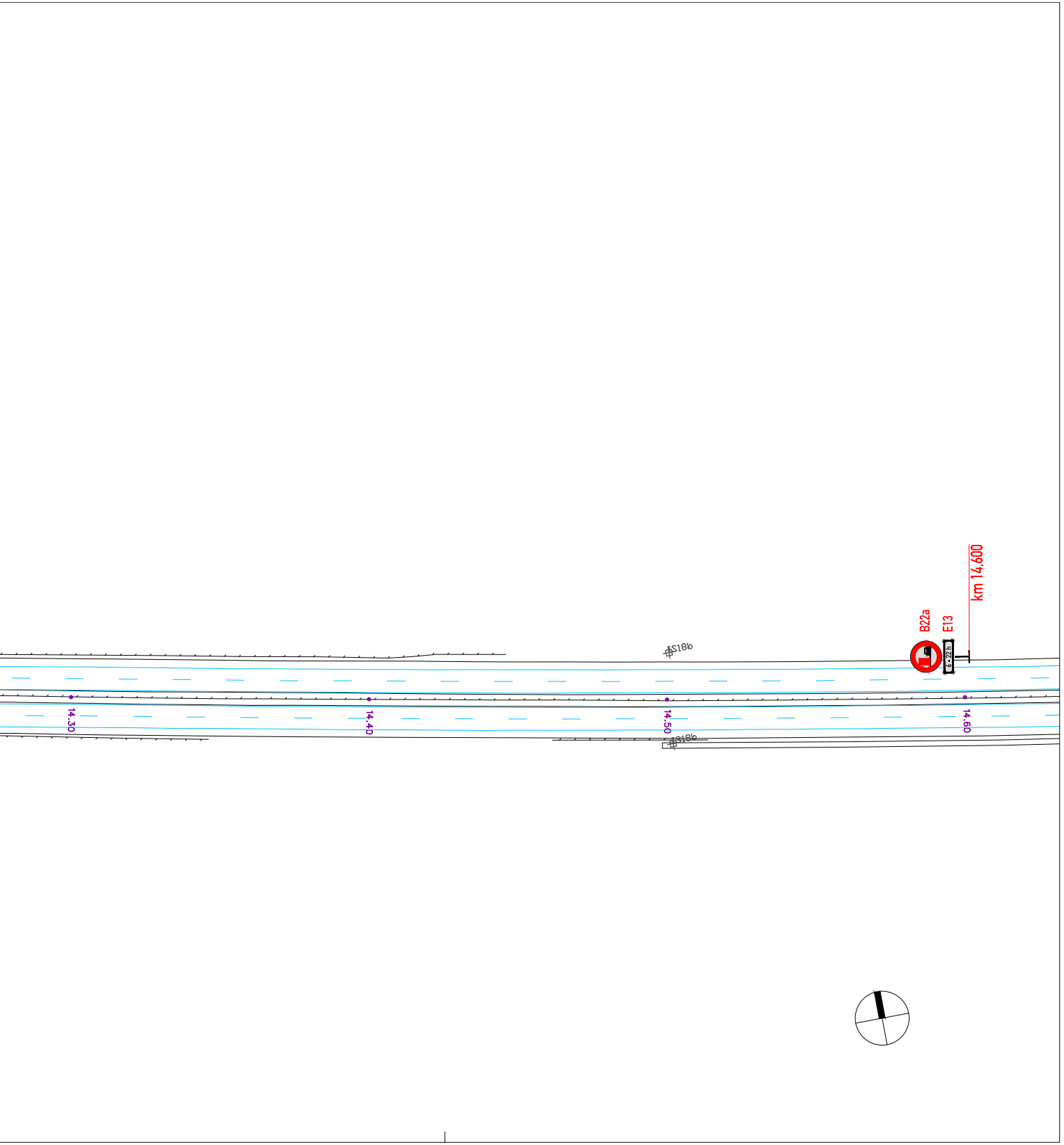
km 14,600
B22a
E13
6-22 h
S18b
S18b
14.30
14.40
14.50
14.60

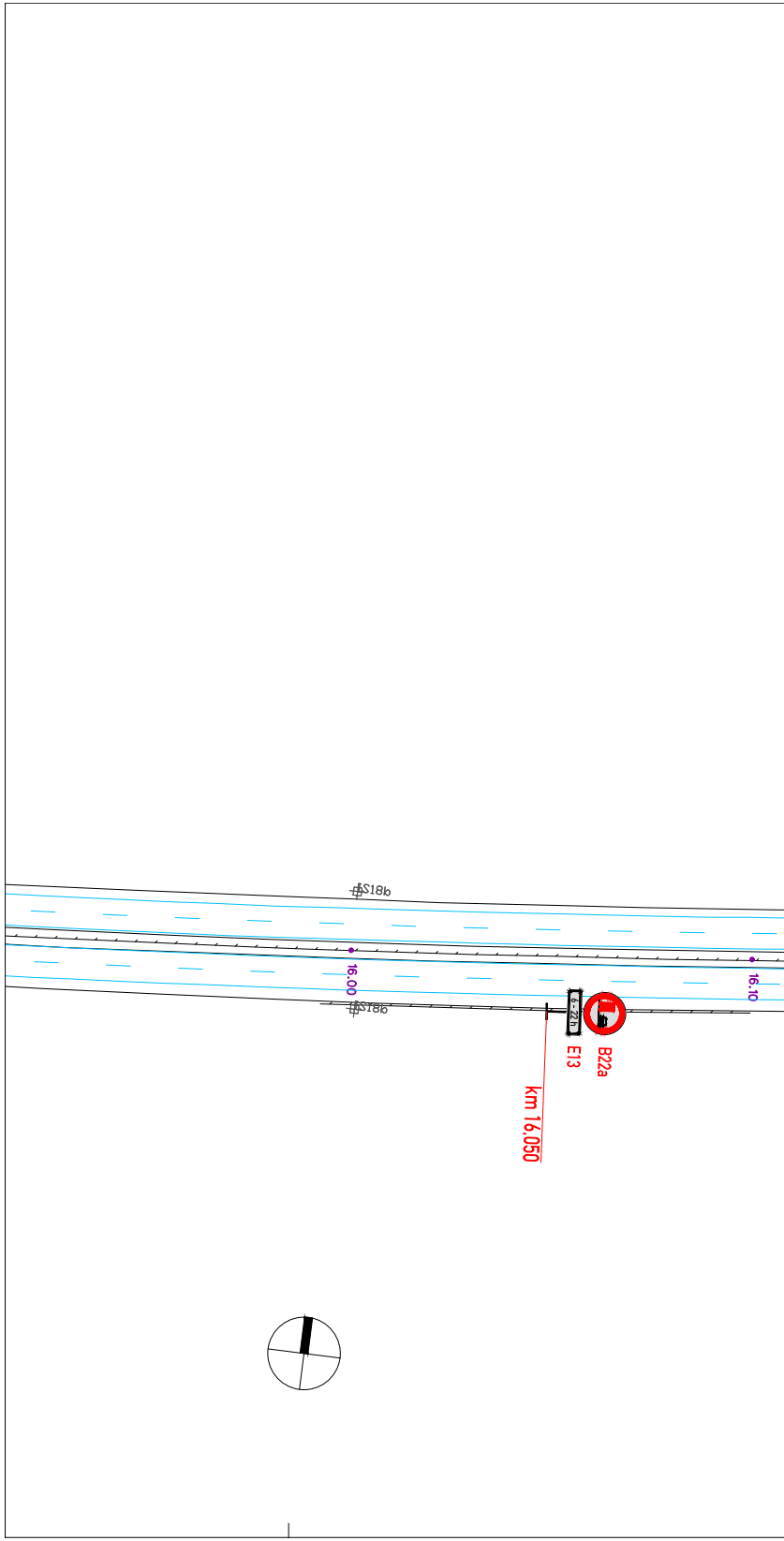
S18b
S18b
16.00
16.10
6-22 h
E13
B22a
km 16,050

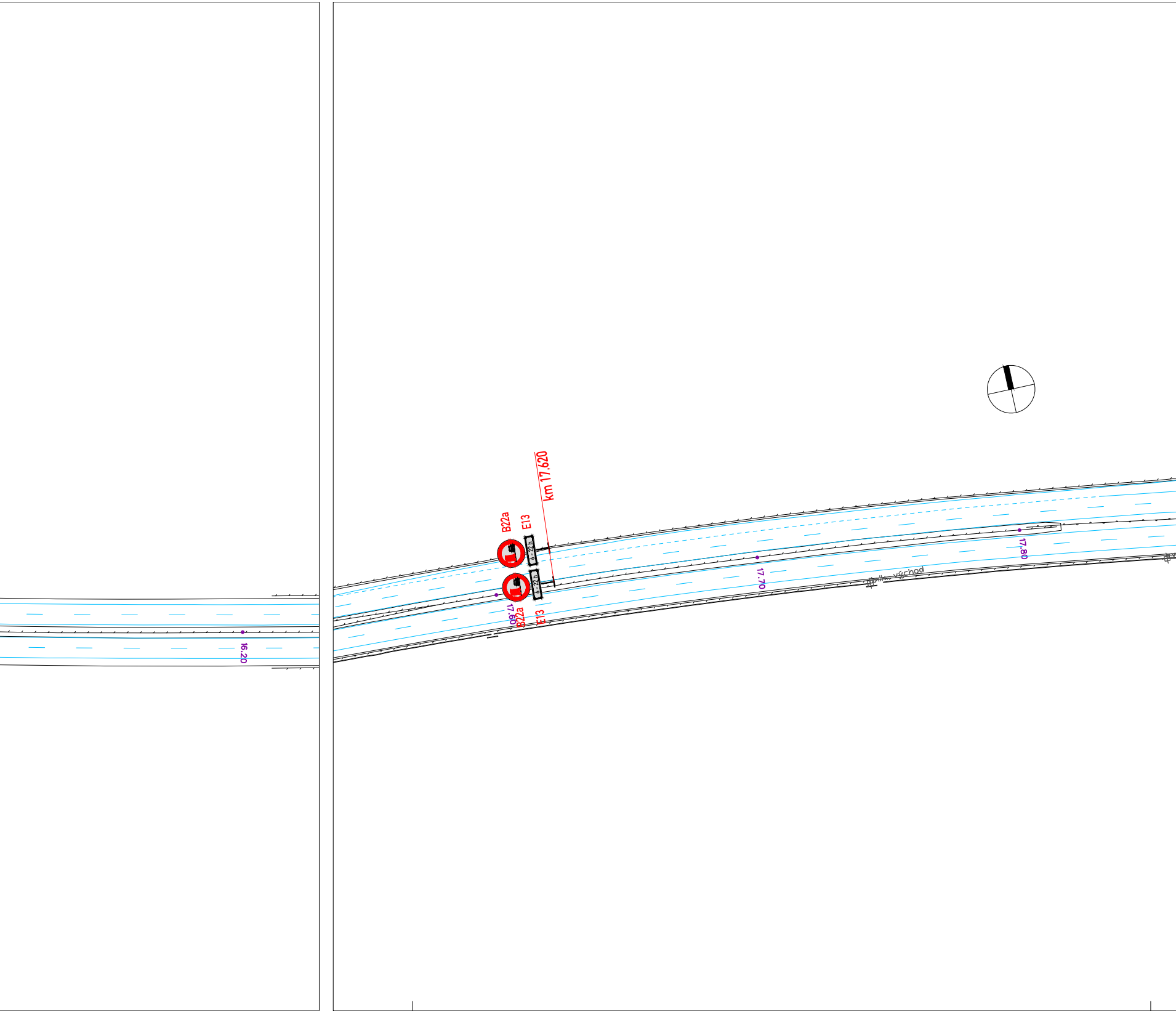
km 17,620
B22a
E13
6 - 22 h
6 - 22 h
B22a
E13
17.60
17.70
17.80
16.20
únik. východ

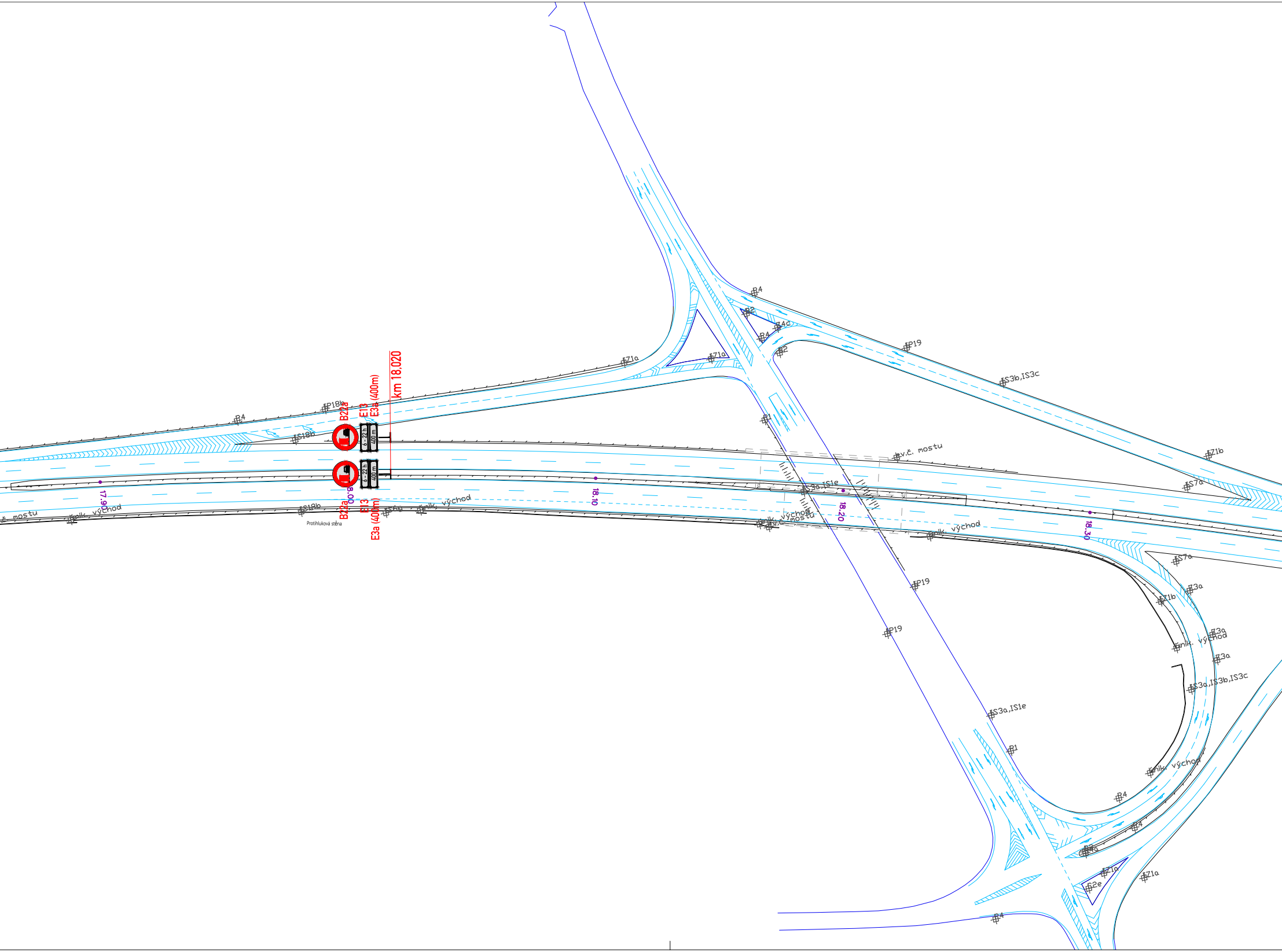
km 18,020
B22a
E13
E3a (400m)
6 - 22 h
400 m
B22a
E13
E3a (400m)
Protihluková stěna
17.90
8.00
18.10
18.20
18.30
P4
P18b
IS18b
Z1a
B2
Z4c
P19
IS3b,IS3c
P1
v.č. mostu
Z1b
S7a
IS3a,IS1e
nik. východ
Z3a
IS3a,IS3b,IS3c
Z4
P4
E2e
P2
mostu

směr HR. KRÁLOVÉ >>

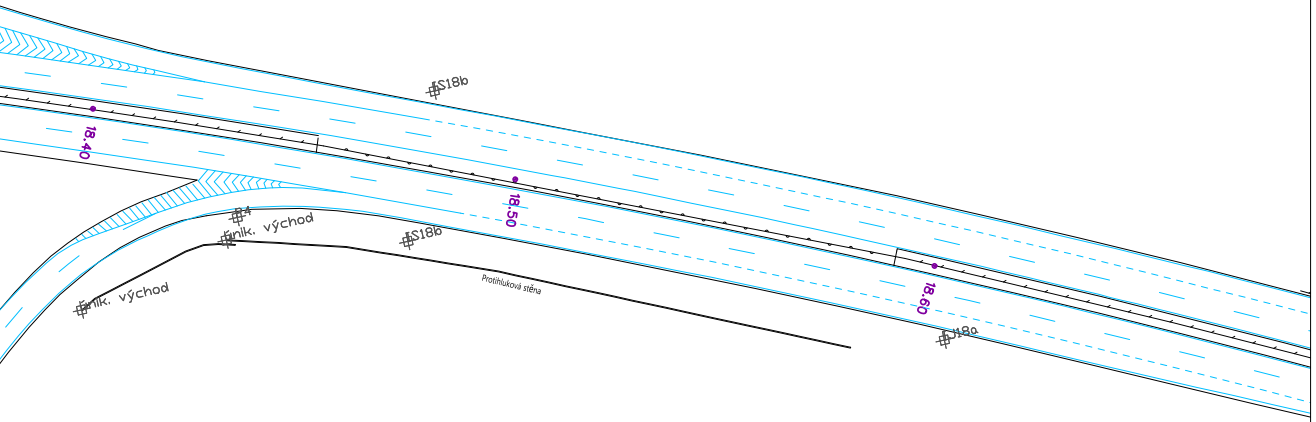
S18b
18.40
18.50
18.60
4
únik. východ
S18b
únik. východ
Protihluková stěna
J18a

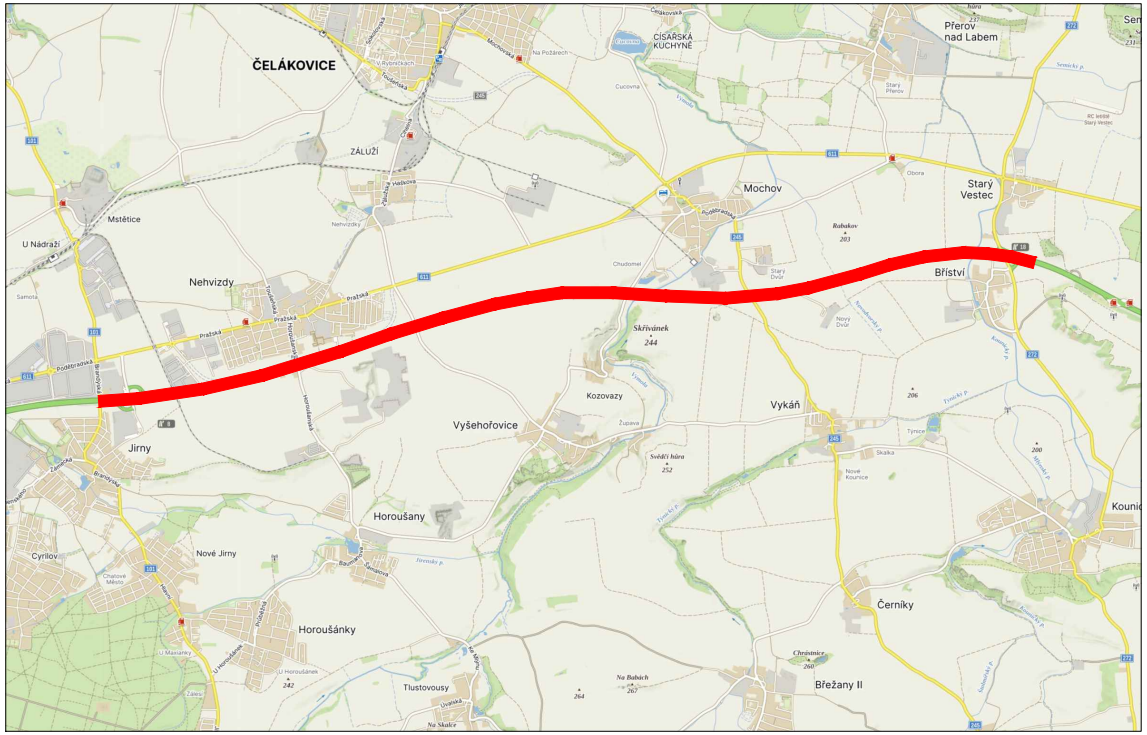
ČELÁKOVICE
ZÁLUŽÍ
CÍSAŘSKÁ KUCHYNĚ
Přerov nad Labem
Mochov
Starý Vestec
Mstětice
U Nádraží
Nehvizdy
Bříství
Jirny
Vyšehořovice
Kozovazy
Vykáň
Horoušany
Nové Jirny
Cyrilov
Horoušánky
Černíky
Tlustovousy
Březany II

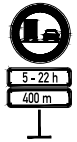

STÁVAJÍCÍ DZ

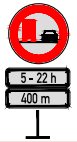

B22a
E13
E3a (400m)
km x,xxx

NOVĚ NAVRŽENÉ DZ
RA2, ZVĚTŠENÁ VELIKOST



STÁVAJÍCÍ DZ
K ODSTRANĚNÍ

REV 1

AKCE :	ZÁKAZ PŘEDJÍŽDĚNÍ NÁKLADNÍCH VOZIDEL	05/2024
PŘÍLOHA:	DÁLNICE D11, ÚSEK km 8 - km 18	

ŘEDITELSTVÍ SILNIC A DÁLNIC s.p.
Na Pankráci 56, 145 05 Praha 4

ŘEDITELSTVÍ SILNIC A DÁLNIC

VYPRACOVAL:
ING. ONDŘEJ KNOP

15 x A4