Detail

Ministerstvo dopravy
Odbor pozemních komunikací,
příloha k č. j. MD-29444/2025-940/4

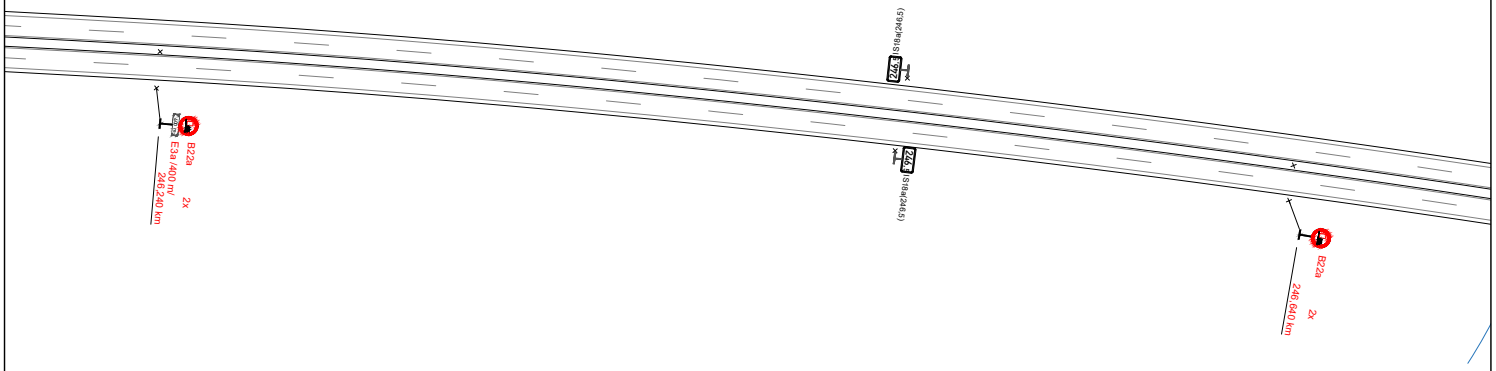
IS18a(246,5)
246,5
246,5
IS18a(246,5)
B22a
E3a /400 m/
246,240 km
2x
B22a
246,640 km
2x

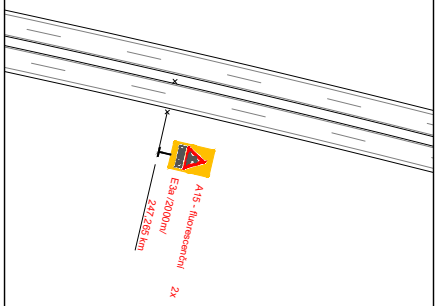
A15 - fluorescenční
E3a /2000m/
247,265 km
2x

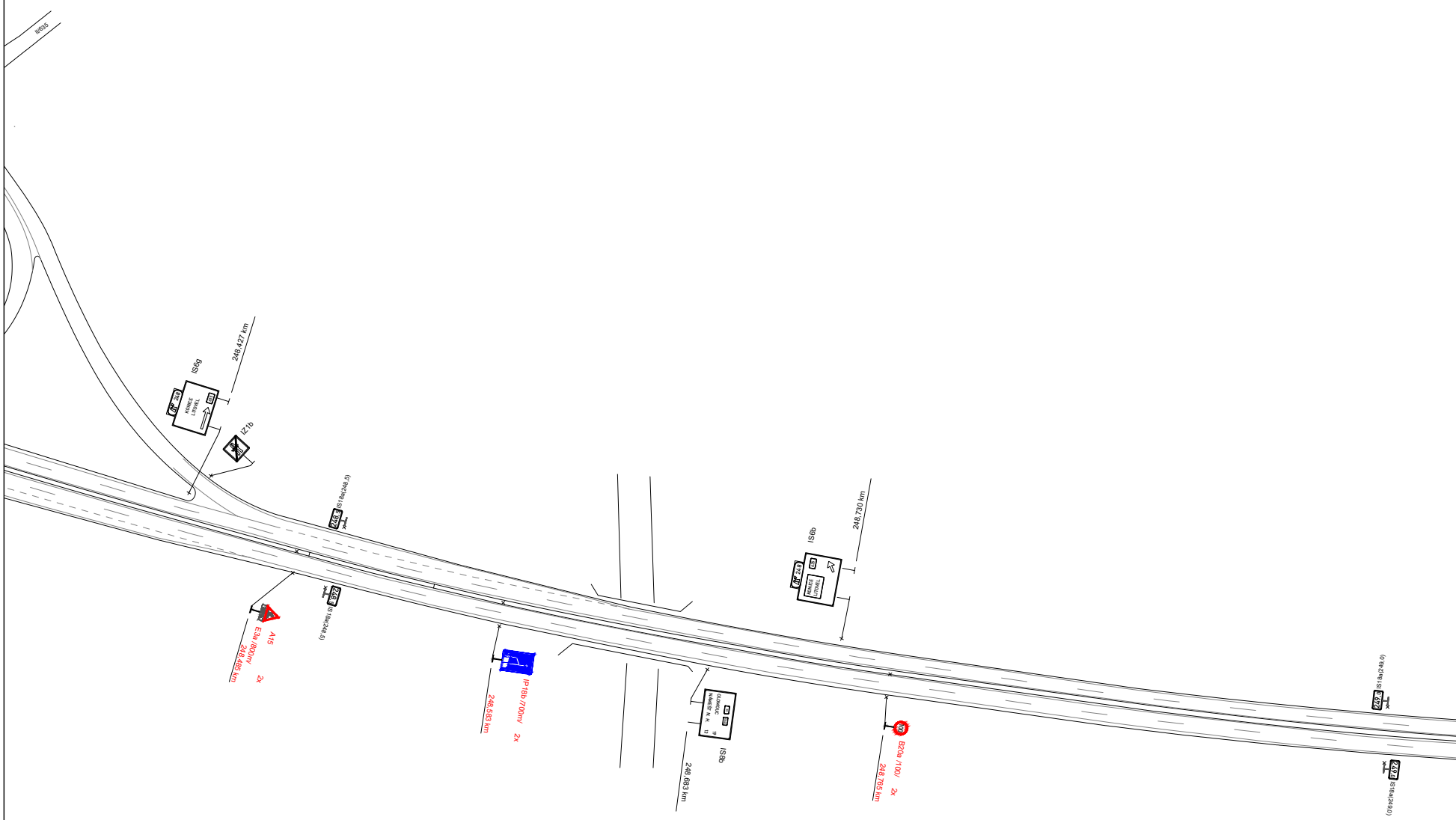
II/635
248,427 km
IS6g
248
KONICE
LITOVEL
635
IZ1b
IS18a(248,5)
248,5
248,5
IS18a(248,5)
A15
E3a /800m/
248,485 km
2x
IP18b /700m/
248,583 km
2x
IS6b
248,730 km
248
KONICE
LITOVEL
635
OLOMOUC
NÁMĚŠŤ N. H.
35
635
19
13
IS8b
248,683 km
100
B20a /100/
248,765 km
2x
IS18a(249,0)
249,0
249,0
IS18a(249,0)

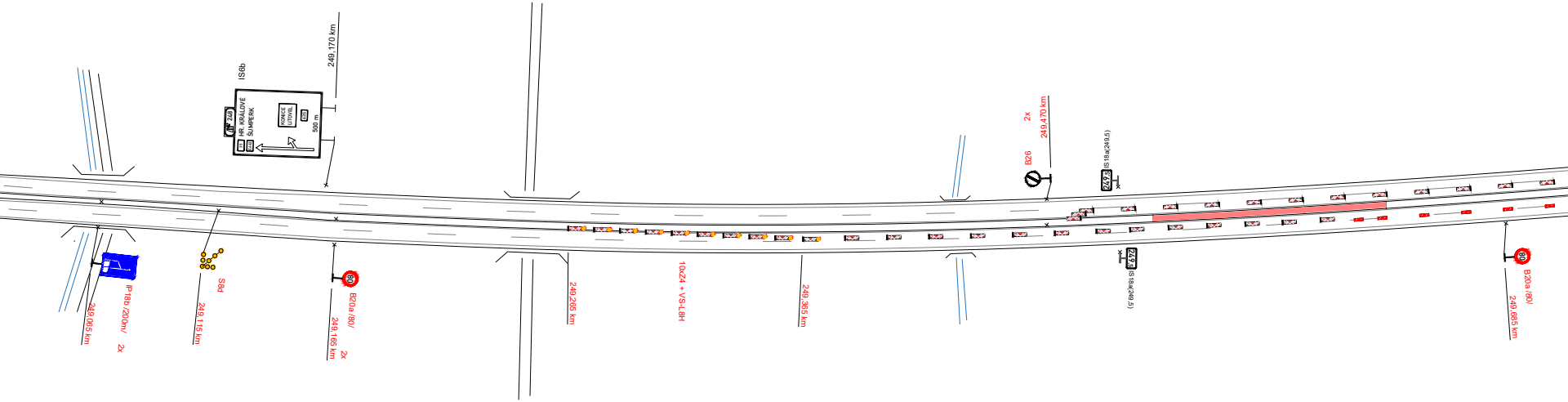
249,170 km
IS6b
248
HR. KRÁLOVÉ
ŠUMPERK
35
E442
KONICE
LITOVEL
500 m
IP18b /200m/
249,065 km
2x
S8d
249,115 km
B20a /80/
249,165 km
2x
249,265 km
10xZ4 + VS-L8H
249,365 km
B26
2x
249,470 km
249,5
IS18a(249,5)
249,5
IS18a(249,5)
80
B20a /80/
249,685 km

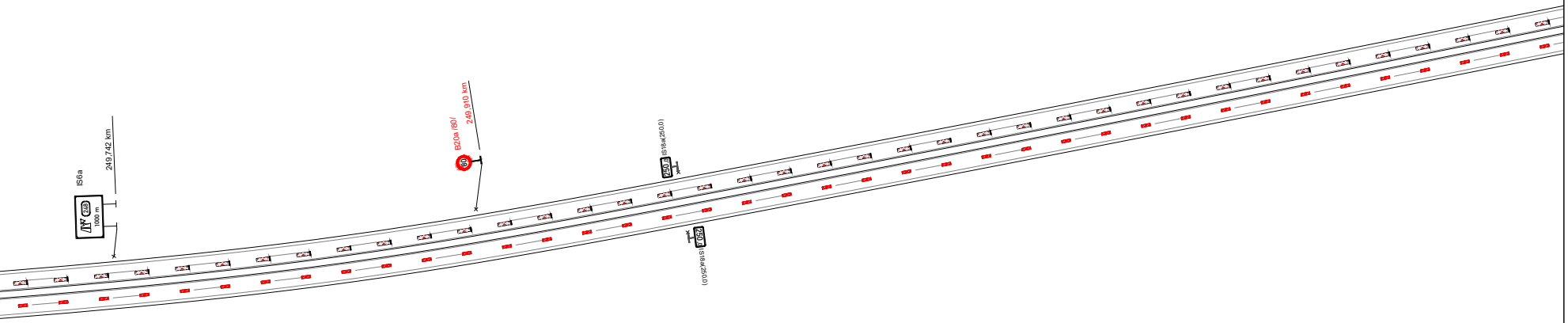
IS6a
249,742 km
248
1000 m
B20a /80/
249,910 km
80
IS18a(250,0)
250,0
250,0
IS18a(250,0)

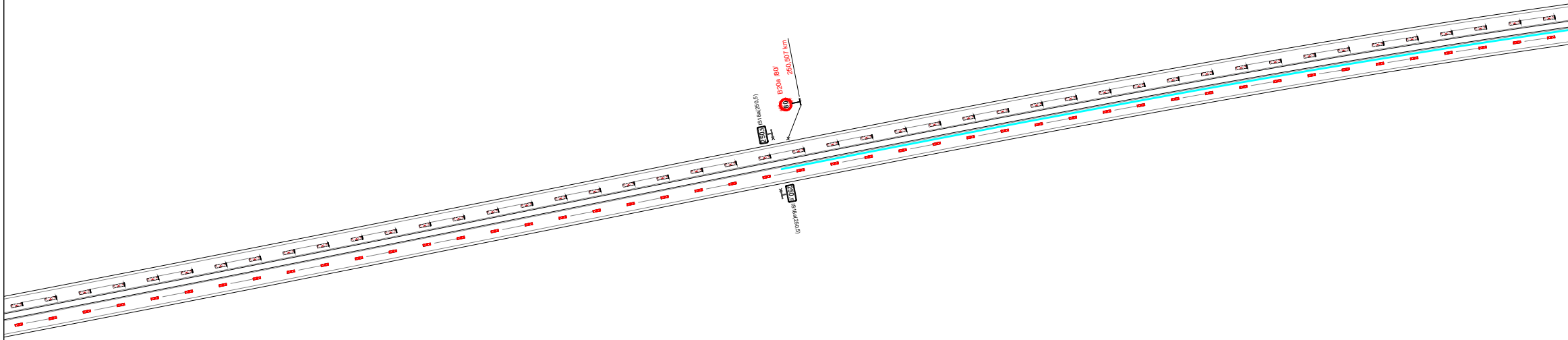
B20a /80/
250,507 km
80
250,5
IS18a(250,5)
250,5
IS18a(250,5)

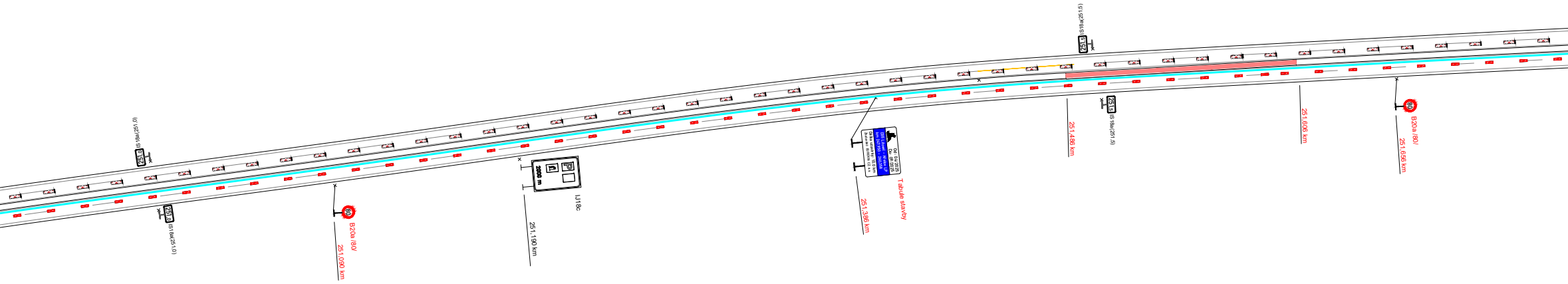
IS18a(251,0)
251,0
251,0
IS18a(251,0)
80
B20a /80/
251,090 km
2000 m
IJ18c
251,190 km
Od: 04/2025
Do: 09/2025
Délka uzavírky: 10,0 km
Tabule stavby
251,386 km
IS18a(251,5)
251,5
251,486 km
251,5
IS18a(251,5)
251,606 km
80
B20a /80/
251,656 km

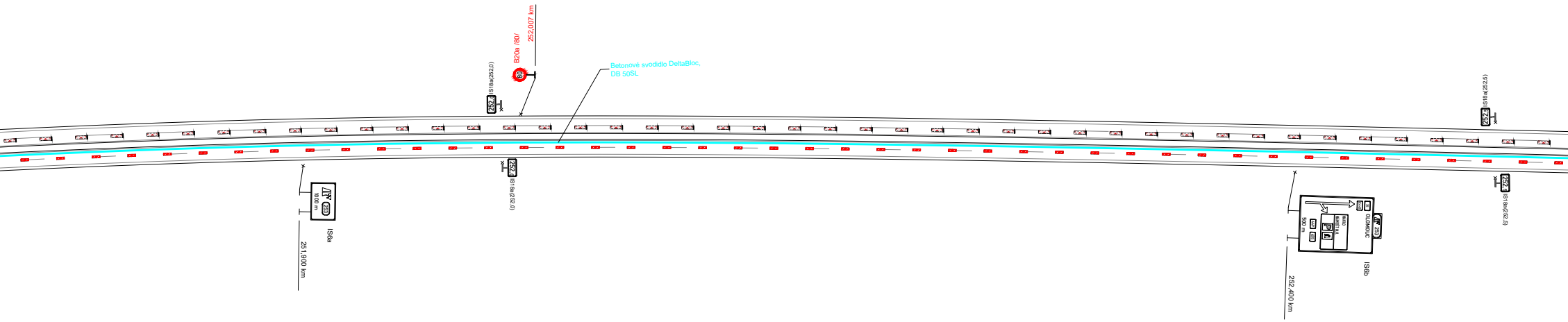
IS18a(252,0)
252,0
B20a /80/
252,007 km
80
Betonové svodidlo DeltaBloc,
DB 50SL
IS18a(252,5)
252,5
1000 m
253
IS6a
251,900 km
IS18a(252,0)
252,0
OLOMOUC
253
500 m
IS6b
252,400 km
252,5
IS18a(252,5)

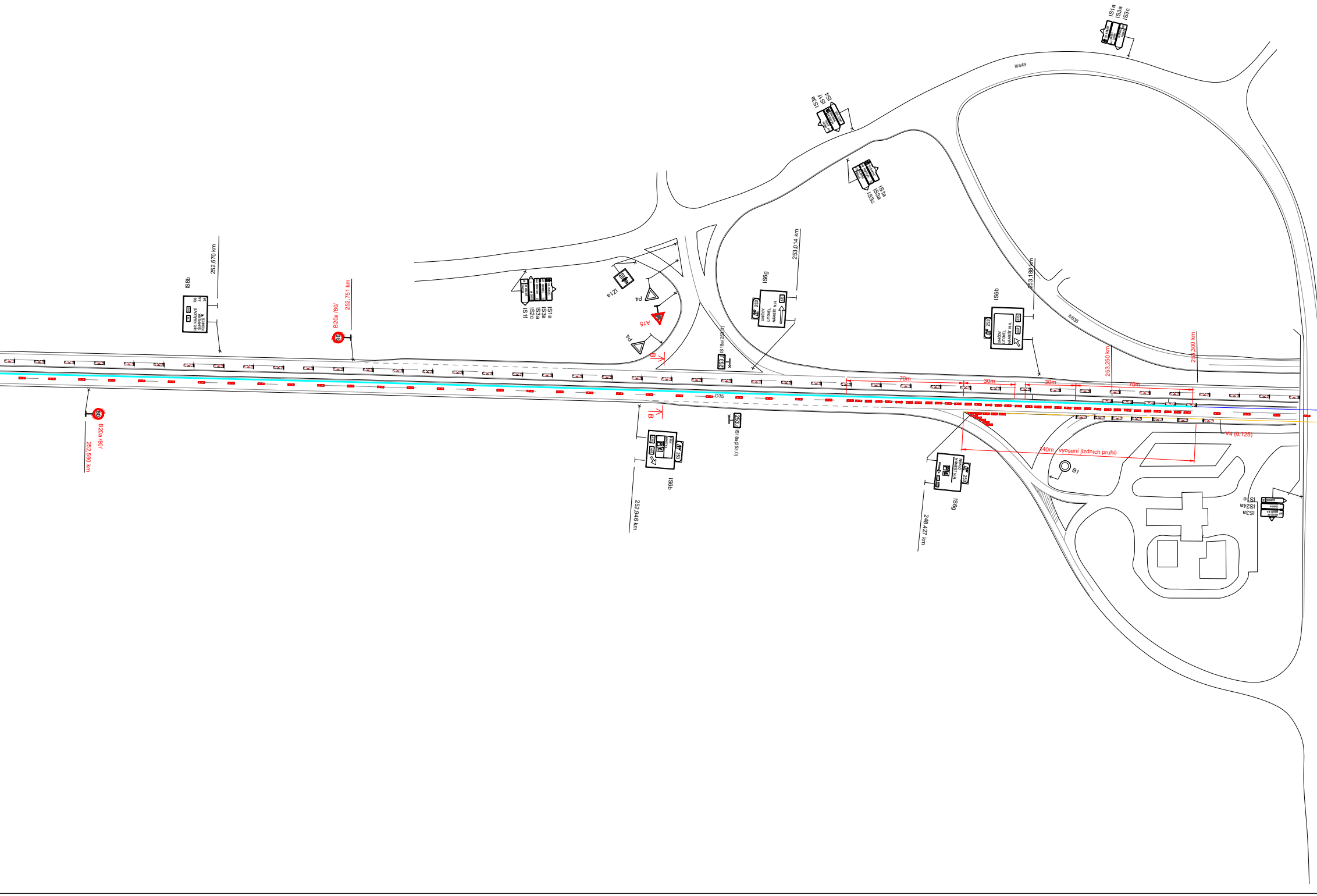
II/449
IS1a
IS3a
IS3c
IS1a
IS1i
IS3c
IS1a
IS3a
IS3c
252,670 km
IS8b
HR. KRÁLOVÉ
ŠUMPERK
KONICE
130
44
26
B20a /80/
252,751 km
80
IS1a
IS3a
IS3c
IS2c
IS1f
IZ1a
P4
A15
P4
B
253,014 km
IS6g
UNČOV
LITOVEL
NÁMĚŠŤ N.H.
253
IS18a(253,0)
253,186 km
IS6b
II/635
253,250 km
253,300 km
70m
30m
30m
70m
D35
253,0
IS18a(253,0)
B
80
B20a /80/
252,590 km
IS6b
252,946 km
253
IS6g
NÁKLO
NÁMĚŠŤ N.H.
248,427 km
140m - vyosení jízdních pruhů
B1
V4 (0,125)
IS1e
IS24a
IS3a

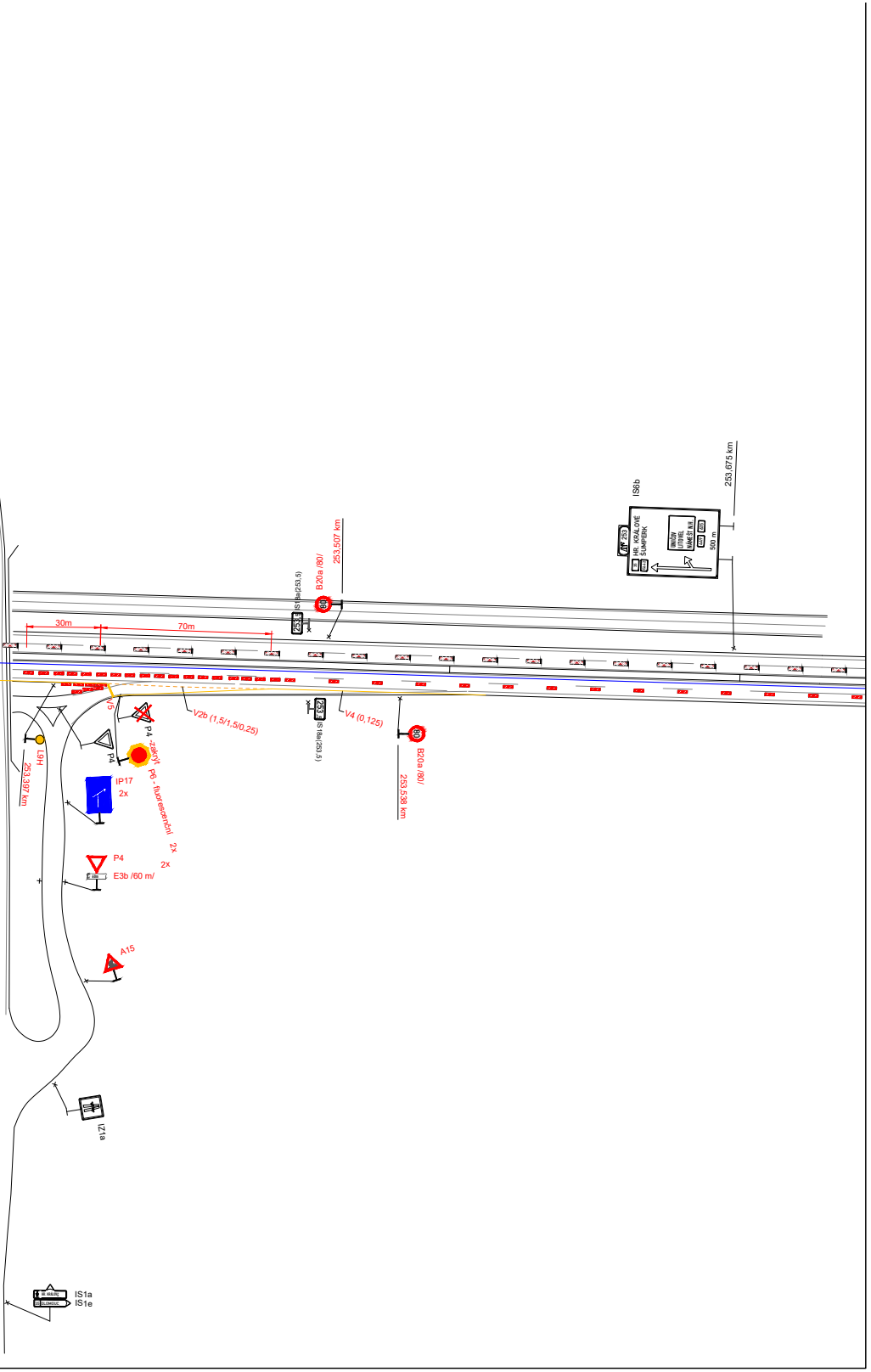
IS6b
HR. KRÁLOVÉ
ŠUMPERK
UNIČOV
LITOVEL
NÁMĚŠŤ N.H.
500 m
253
253,675 km
253,507 km
B20a /80/
IS18a(253,5)
30m
70m
V5
V2b (1,5/1,5/0,25)
V4 (0,125)
IS 18a (253,5)
B20a /80/
253,538 km
L9H
253,397 km
P4
P4 -zakrýt
P6 - fluorescenční
2x
IP17
2x
P4
E3b /60 m/
2x
A15
IZ1a
IS1a
IS1e

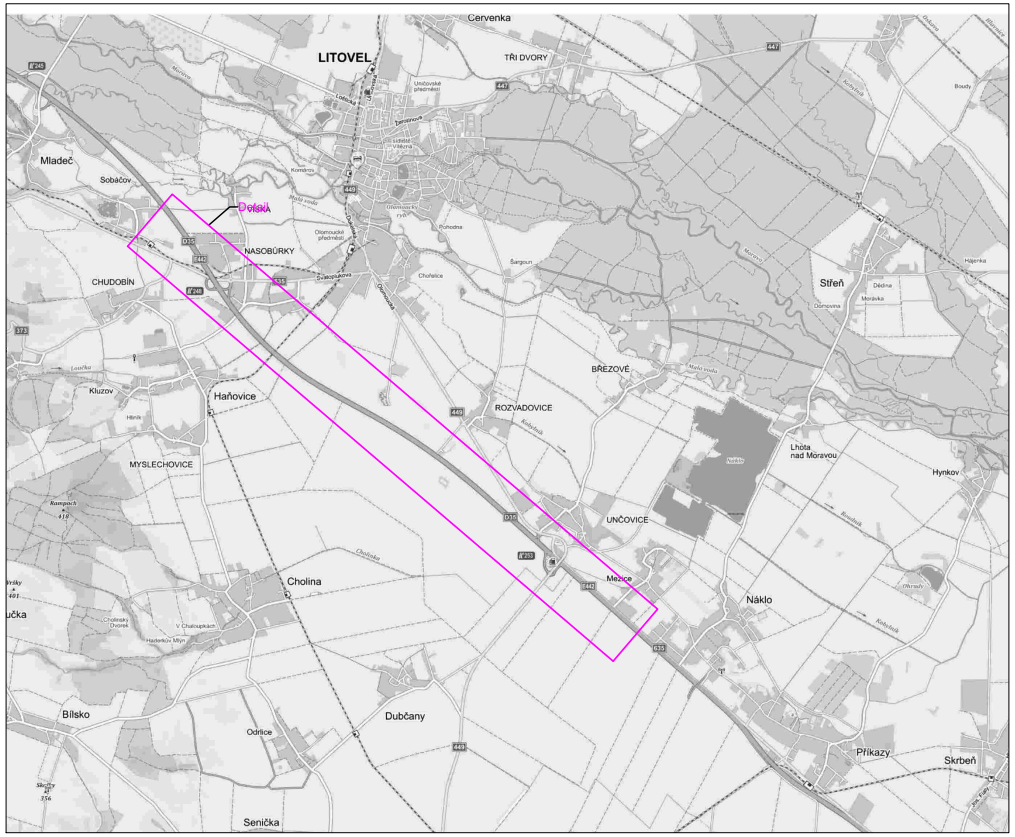
Cervenka
LITOVEL
TŘI DVORY
Mladeč
Sobáčov
Detail
NASOBŮRKY
CHUDOBÍN
Střeň
BŘEZOVÉ
ROZVADOVICE
Kluzov
Haňovice
MYSLECHOVICE
Lhota nad Moravou
Hynkov
UNČOVICE
Mezice
Cholina
Náklo
Bílsko
Dubčany
Odrlice
Příkazy
Skrbeň
Senička

Legenada:

	IZ1a	Trvalé dopravní značení
80	B20a	Přechodné dopravní značení (Stavba: D35 Litovel - Křelov LP)
80	B20a	Přechodné dopravní značení (Stavba: D35 Křelov - Slavonín)
🟥		Opravovaný úsek (Stavba: D35 Litovel - Křelov LP)
🟩		Opravovaný úsek (Stavba: D35 Křelov - Slavonín)
▬ ▬		Objízdná trasa

Vypracoval: Ing. Jiří Bluma
Datum: 15.5.2025
Název akce: D35 Litovel - Křelov LP
Název objektu: Přechodné dopravní značení
Příloha: 3A.etapa - SDP, demontáž/montáž svodidla

SEKNE
spol. s r.o.
Hamerská 12, 772 00 Olomouc
tel.: 585 311 867

Měřítko: 1:2000
Formát: 17xA4
Č. výkresu: 7.1
Č. soupravy:

Detail

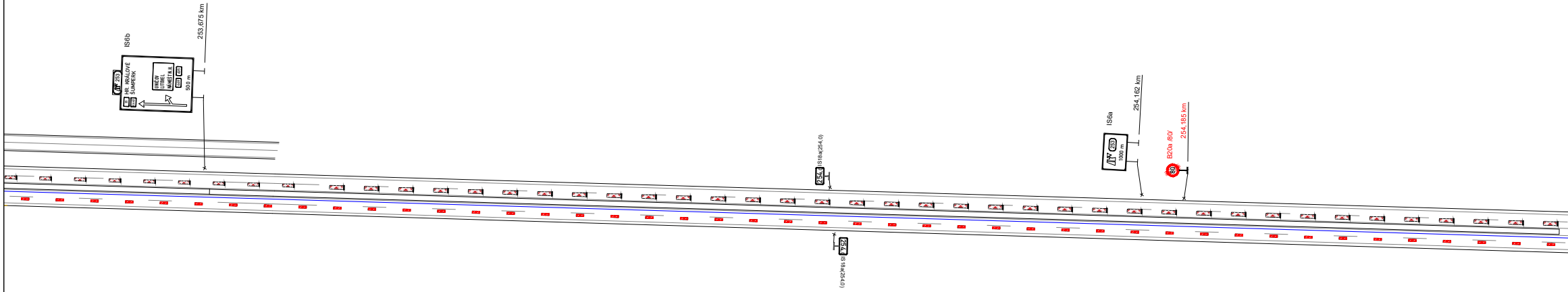
IS6b
253
HR. KRÁLOVÉ
ŠUMPERK
UNIČOV
LITOVEL
NÁMĚŠŤ N.H.
500 m
253,675 km
IS18a(254,0)
254,
IS6a
253
1000 m
254,162 km
B20a /80/
80
254,185 km
254,
IS 18a(254,0)

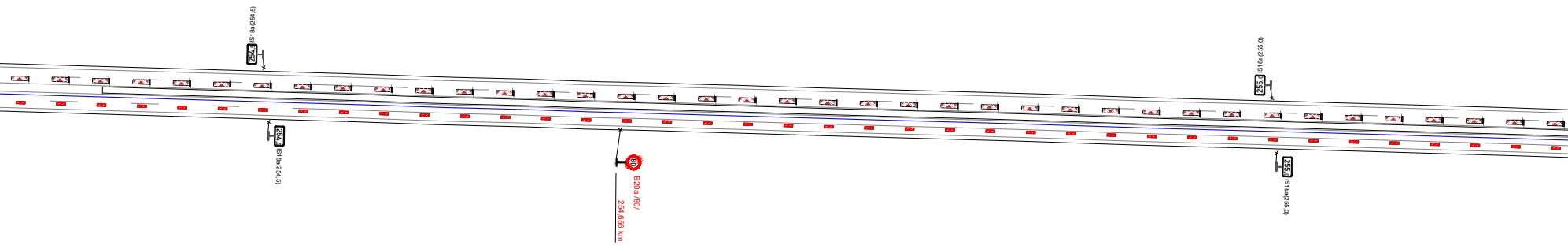
IS18a(254,5)
254,5
254,5
IS18a(254,5)
80
B20a /80/
254,656 km
IS18a(255,0)
255,0
255,0
IS18a(255,0)

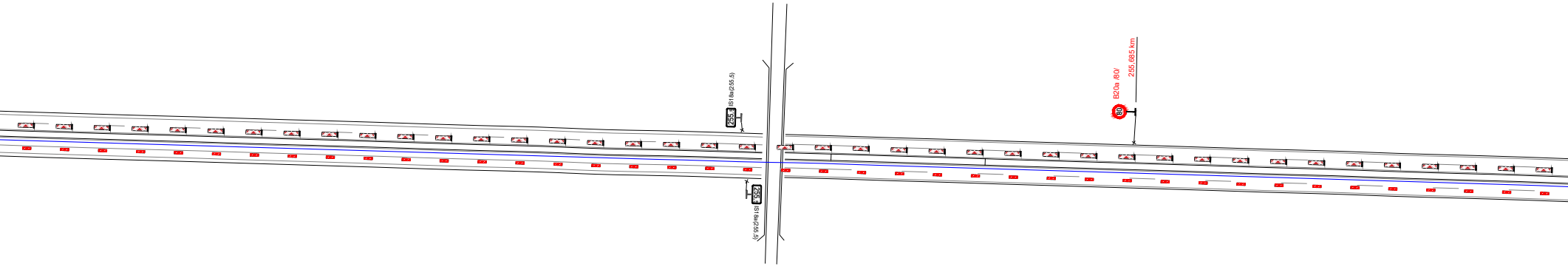
IS18a(255,5)
255,5
IS18a(255,5)
255,5
B20a /80/
255,685 km
80

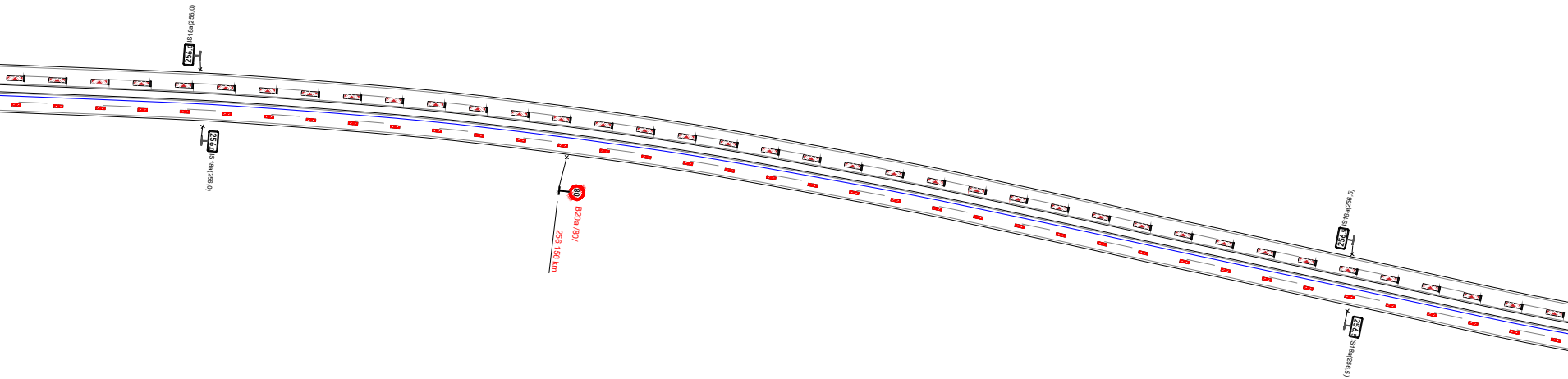

256,0
IS18a(256,0)
256,0
IS 18a (256,0)
80
B20a /80/
256,156 km
256,5
IS18a(256,5)
256,5
IS18a(256,5)

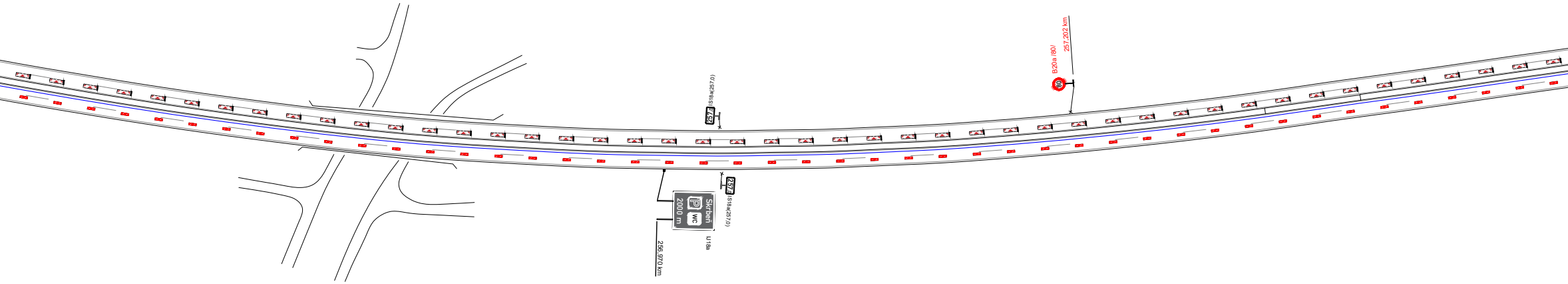
IS18a(257,0)
257,0
B20a /80/
257,202 km
80
257,0
IS18a(257,0)
Skrbeň
P
WC
2000 m
U18a
256,970 km

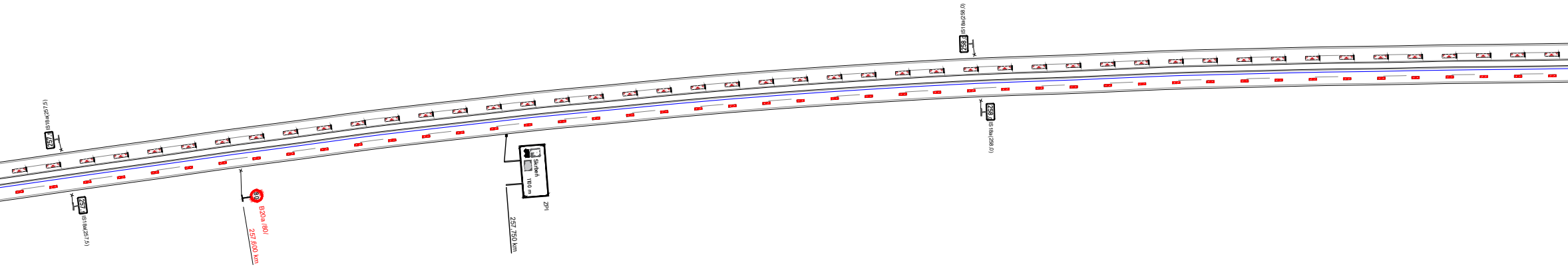
IS18a(257,5)
257,5
257,5
IS18a(257,5)
80
B20a /80/
257,600 km
Skrbeň
100 m
ZP
257,750 km
IS18a(258,0)
258,0
258,0
IS 18a(258,0)

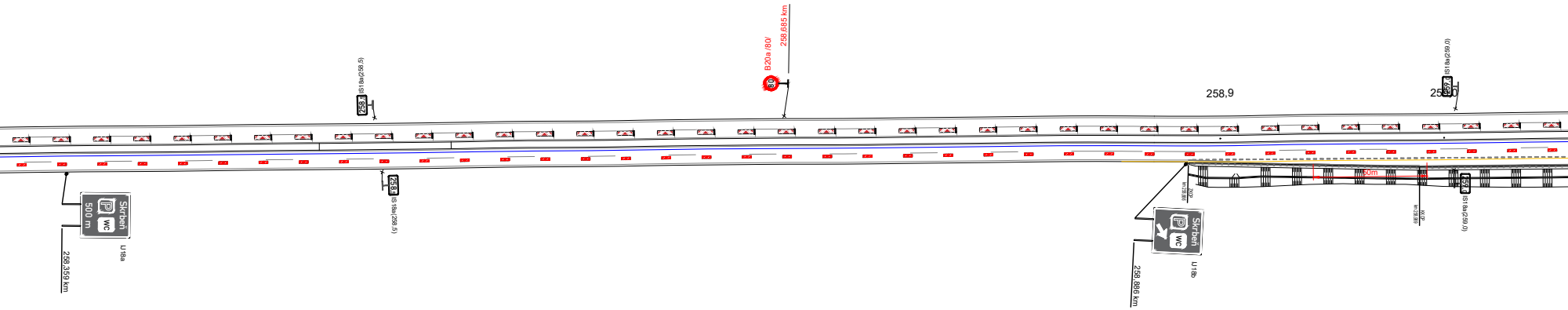

IS18a(258,5)
258,5
B20a /80/
258,685 km
80
258,9
IS18a(259,0)
259,0
Skrbeň
P
WC
500 m
U 18a
258,359 km
258,5
IS 18a(258,5)
ZÚZP
km 258,886
Skrbeň
P
WC
U 18b
258,886 km
50m
KÚZP
km 258,989
259,0
IS18a(259,0)

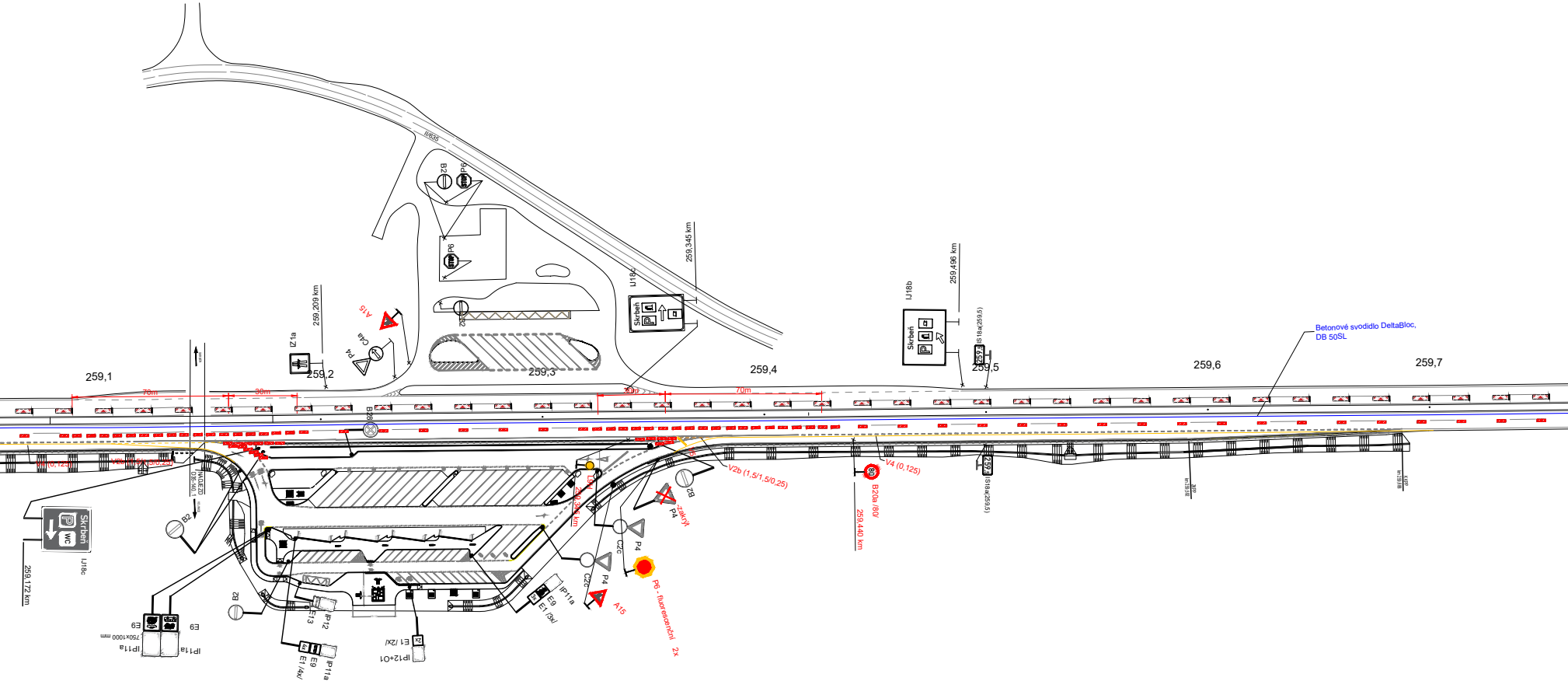

II/635
B2
P6
P6
B2
259,345 km
IJ18c
Skrbeň
259,496 km
IJ18b
Skrbeň
IS 18a(259,5)
Betonové svodidlo DeltaBloc,
DB 50SL
A15
C4a
P4
IZ1a
259,209 km
259,1
259,2
259,3
259,4
259,5
259,6
259,7
70m
30m
30m
70m
B28
V4 (0,125)
V2b (1,5/1,5/0,25)
NÁDVOŘÍ
D35-140.1
B2
Skrbeň
WC
259,172 km
IJ18c
E9
E9
750x1000 mm
IP11a
IP11a
B2
E13
IP12
E9
E1 /4x/
IP11a
E1 /2x/
IP12+O1
E9
E1 /3x/
IP11a
259,345 km
V2b (1,5/1,5/0,25)
B2
P4
-zakrýt
C2c
P4
C2c
P4
A15
P6 - fluorescenční 2x
80
B20a /80/
259,440 km
V4 (0,125)
IS18a(259,5)

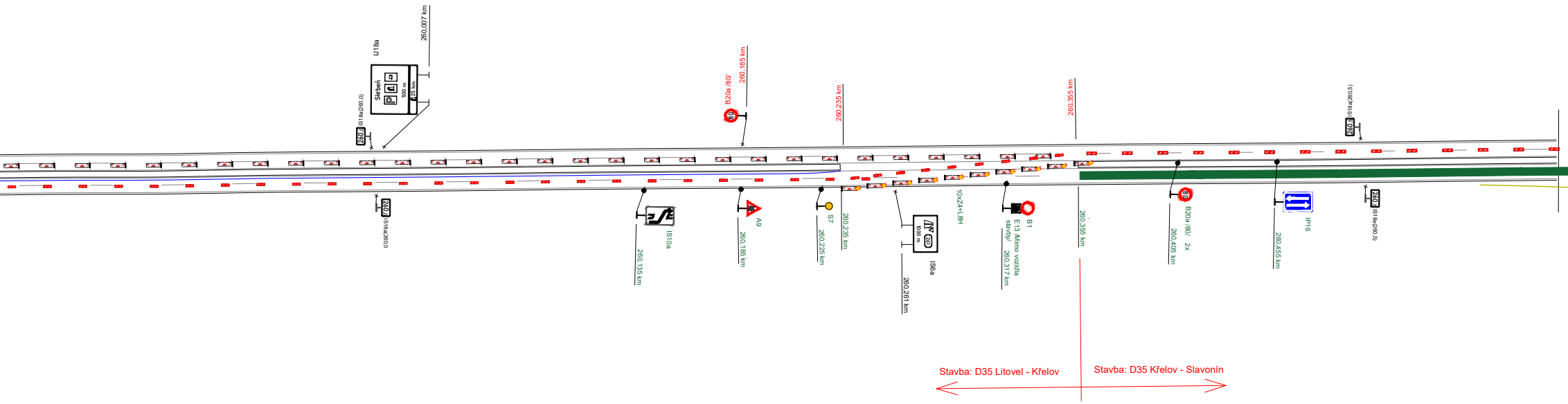
IJ18a
260,007 km
Skrbeň
500 m
25 km
260,0
IS18a(260,0)
260,0
IS18a(260,0
B20a /80/
260,185 km
80
IS10a
260,135 km
A9
260,185 km
260,235 km
S7
260,225 km
260,235 km
1000 m
261
IS6a
260,261 km
10xZ4+L8H
260,355 km
B1
E13 /Mimo vozidla stavby/
260,317 km
260,355 km
80
B20a /80/ 2x
260,405 km
IP16
260,455 km
260,5
IS18a(260,5)
260,5
IS18a(260,5)
Stavba: D35 Litovel - Křelov
Stavba: D35 Křelov - Slavonín

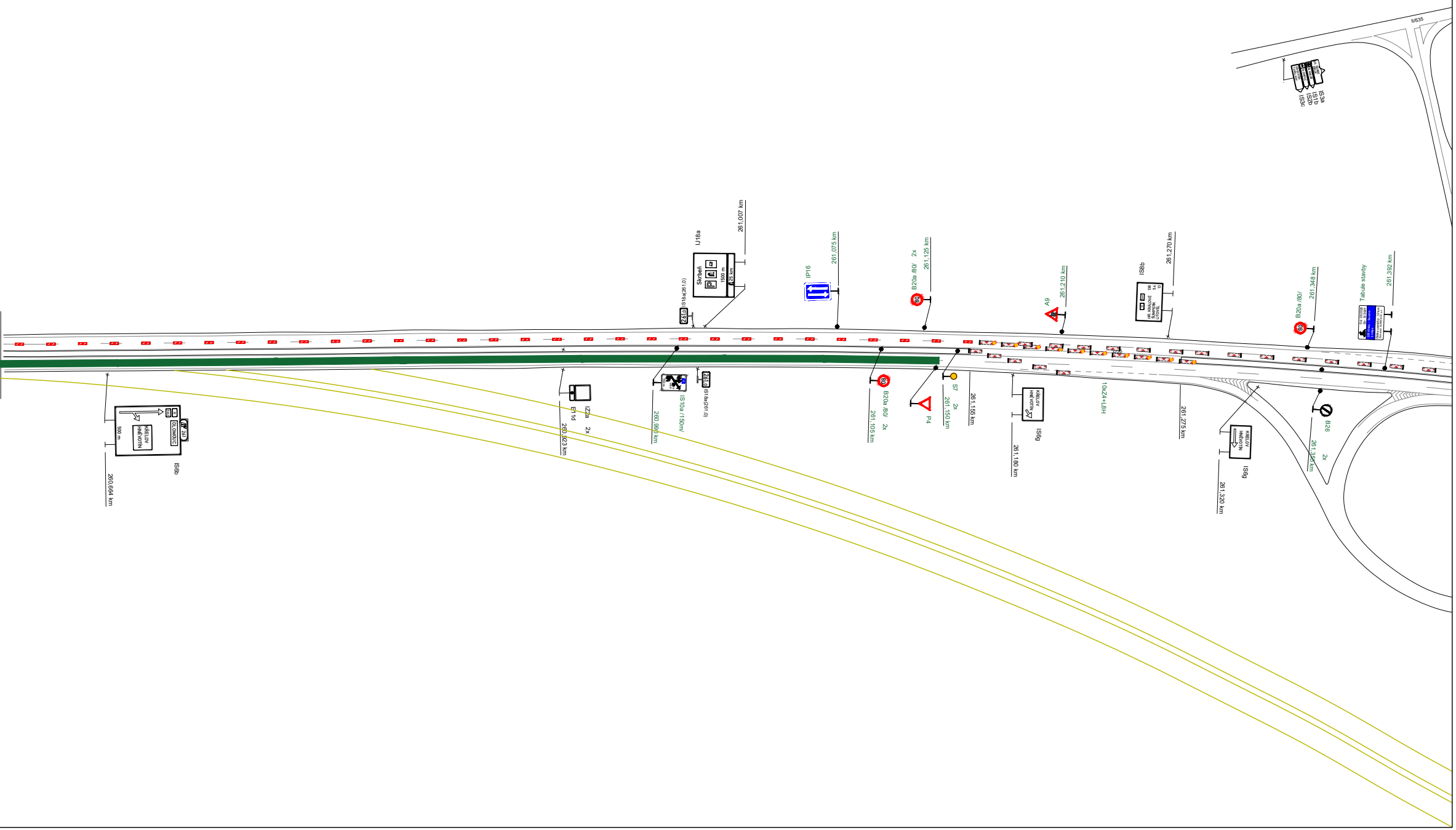
IS6b
500 m
KŘELOV
HNĚVOTÍN
OLOMOUC
261
260,664 km
IZ2a
E11d
2x
260,923 km
IS18a(261,0)
261,0
IJ18a
Skrbeň
1500 m
25 km
261,007 km
IS10a /150m/
260,990 km
IP16
261,075 km
B20a /80/
2x
261,125 km
80
B20a /80/
2x
261,105 km
P4
S7
2x
261,150 km
261,155 km
A9
261,210 km
IS6g
KŘELOV
HNĚVOTÍN
261,180 km
IS8b
HR. KRÁLOVÉ
ŠUMPERK
LITOVEL
138
54
13
261,270 km
10xZ4+L8H
261,275 km
IS6g
KŘELOV
HNĚVOTÍN
261,320 km
B20a /80/
261,348 km
B26
2x
261,350 km
Tabule stavby
261,392 km
II/635
IS3a
IS1b
IS2b
IS3c

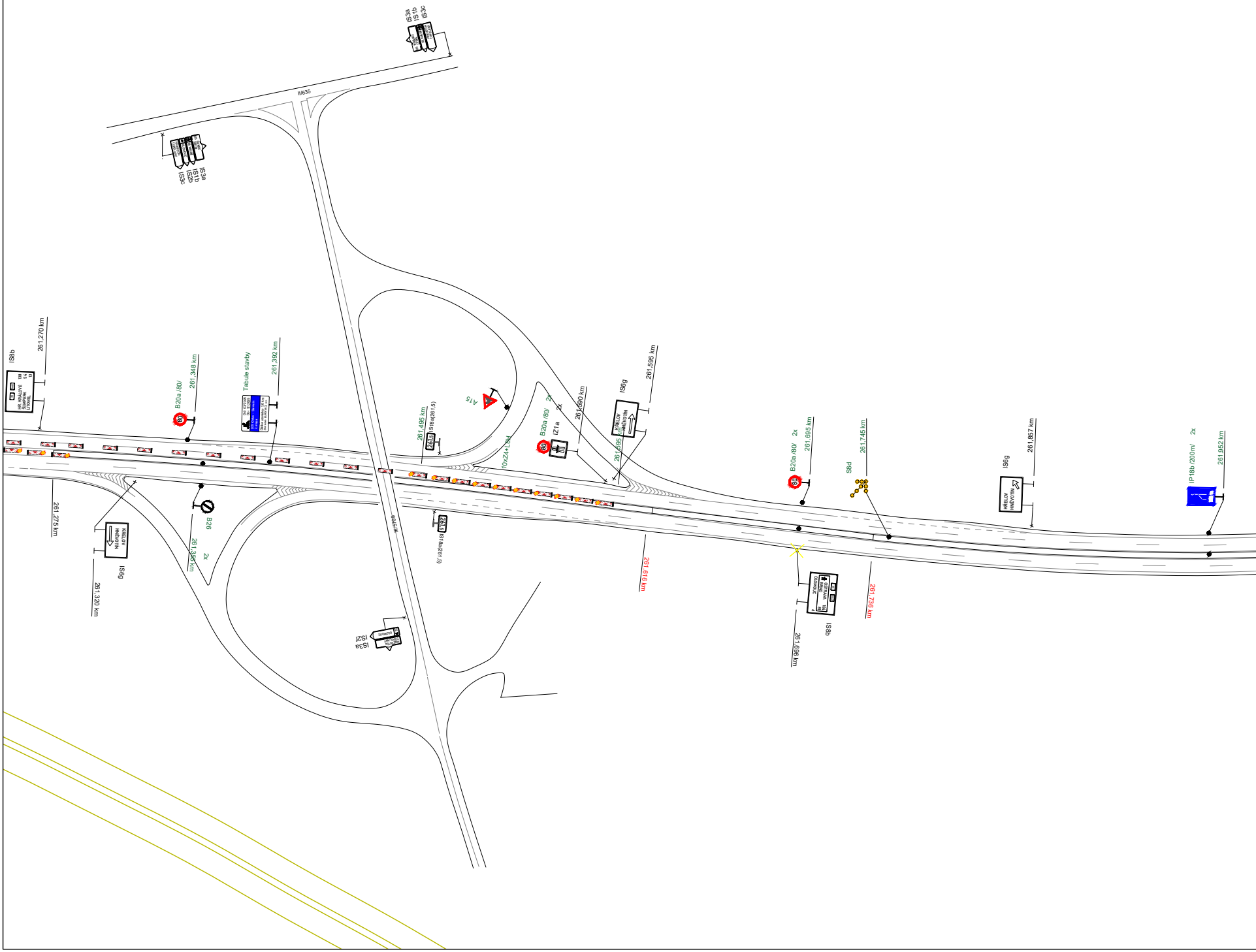
IS3a
IS1b
IS3c
II/635
IS3a
IS1b
IS2b
IS3c
IS8b
261,270 km
HR. KRÁLOVÉ
ŠUMPERK
LITOVEL
B20a /80/
261,348 km
Tabule stavby
261,392 km
261,275 km
IS6g
KŘELOV
HNĚVOTÍN
261,320 km
B26
261,355 km
2x
A15
261,495 km
IS18a(261,5)
261,5
10xZ4+L8H
B20a /80/
2x
IZ1a
261,590 km
IS6g
261,595 km
261,595 km
IS3a
IS2f
OLOMOUC
261,616 km
B20a /80/
2x
261,695 km
S8d
261,745 km
OSTRAVA
BRNO
OLOMOUC
IS8b
261,696 km
261,736 km
IS6g
261,857 km
KŘELOV
HNĚVOTÍN
IP18b /200m/
2x
261,952 km

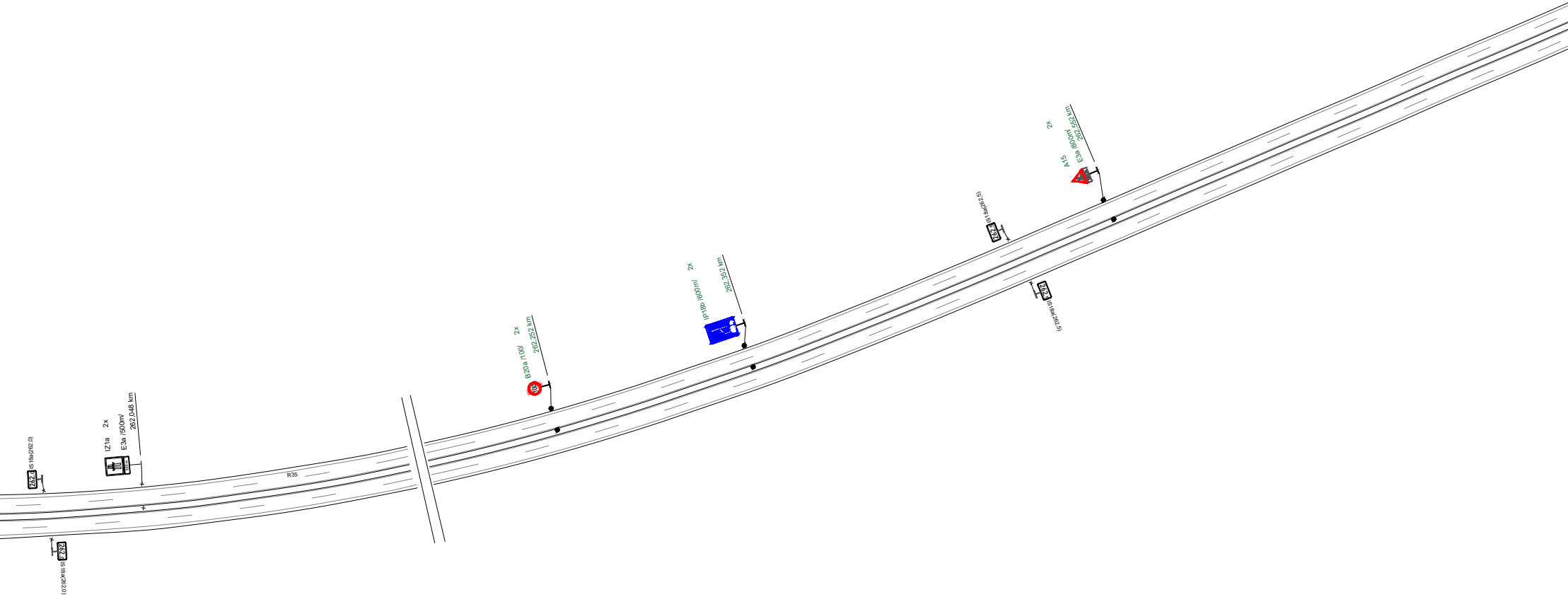
262,0
IS 18a(262,0)
IZ1a
2x
E3a /500m/
262,048 km
262,0
IS 18a(262,0)
R35
B20a /100/
2x
262,252 km
100
IP18b /600m/
2x
262,352 km
262,5
IS18a(262,5)
262,5
IS18a(262,5)
A15
E3a /800m/
2x
262,552 km


IP22
2x
262,805 km

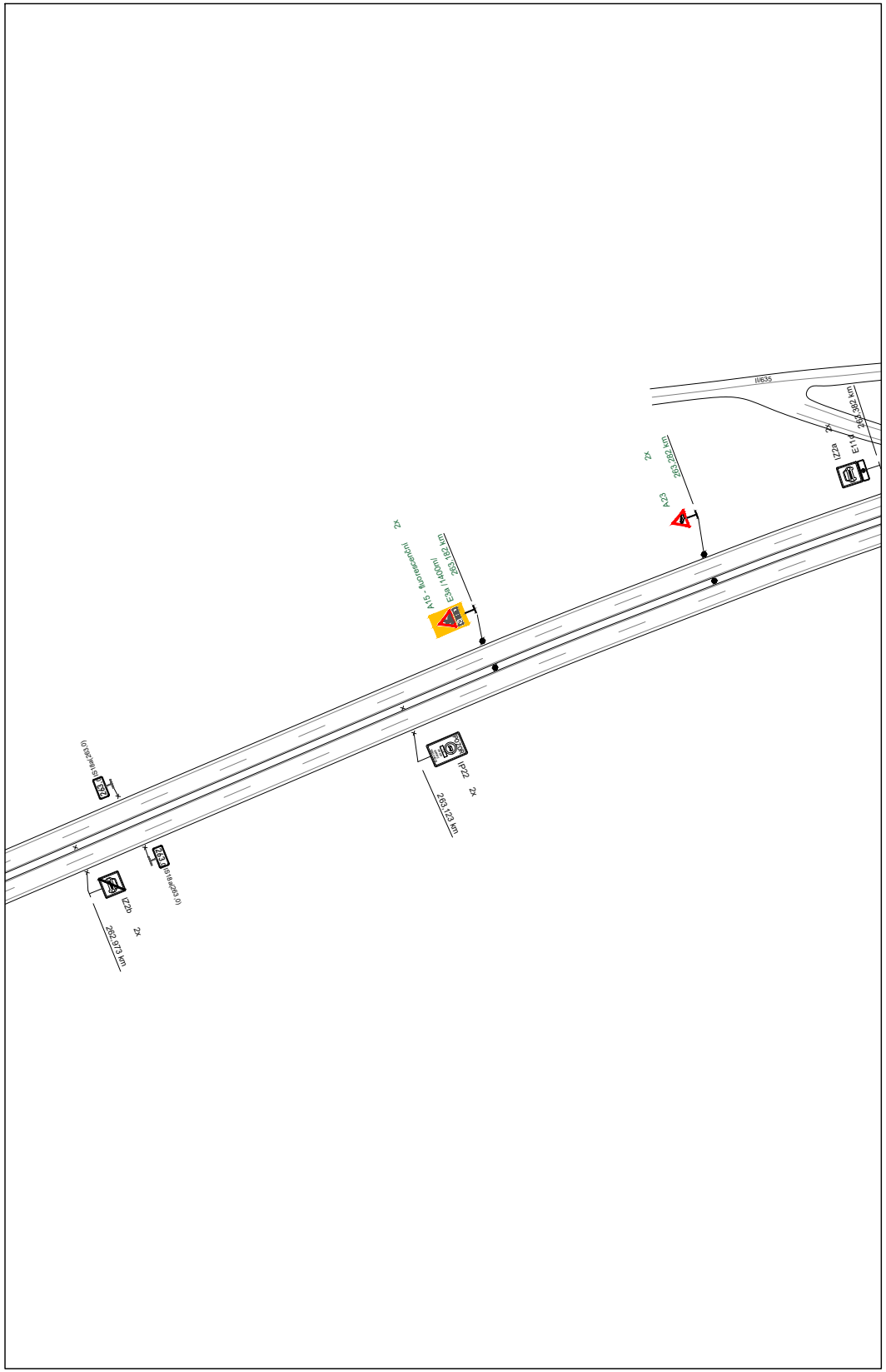
II/635
263,382 km
2x
IZ2a
E11d
2x
263,282 km
A23
2x
A15 - fluorescenční
E3a (1400m)
263,182 km
IS18a(263,0)
IP22
2x
263,123 km
IS18a(263,0)
IZ2b
2x
262,973 km

Situace

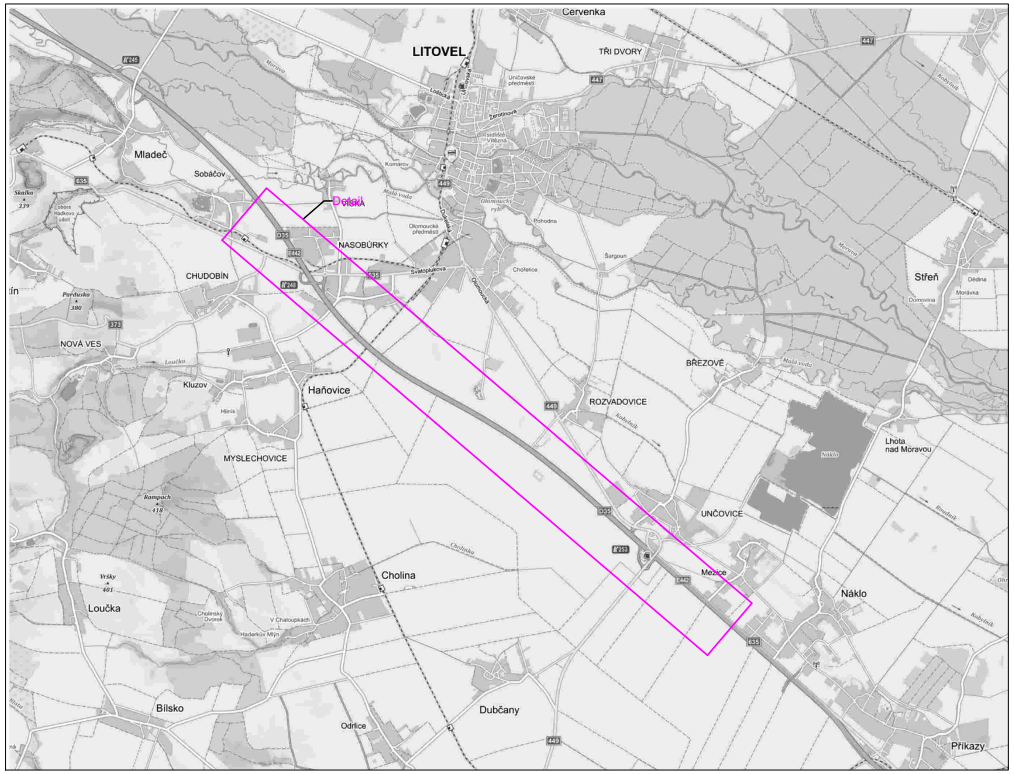
LITOVEL
Červenka
TŘI DVORY
Mladeč
Sobáčov
Detail
VISKA
NASOBŮRKY
CHUDOBÍN
NOVÁ VES
Kluzov
Haňovice
MYSLECHOVICE
Loučka
Bílsko
Cholina
Odrlice
Dubčany
BŘEZOVÉ
ROZVADOVICE
UNČOVICE
Mezice
Náklo
Střeň
Lhota nad Moravou
Příkazy

Legenada:

	IZ1a	Trvalé dopravní značení
80	B20a	Přechodné dopravní značení (Stavba: D35 Litovel - Křelov LP)
80	B20a	Přechodné dopravní značení (Stavba: D35 Křelov - Slavonín)
🟥		Opravovaný úsek (Stavba: D35 Litovel - Křelov LP)
🟩		Opravovaný úsek (Stavba: D35 Křelov - Slavonín)
▬ ▬		Objízdná trasa

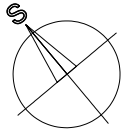

Vypracoval: Ing. Jiří Bluma	Datum: 15.5.2025	**SEKNE** **spol. s r.o.** **Hamerská 12, 772 00 Olomouc** **tel.: 585 311 867**
Název akce: D35 Litovel - Křelov LP		Měřítko: 1:2000
Název objektu: Přechodné dopravní značení		Formát: 24xA4 / Č. výkresu: 7.2 / Č. soupravy:
Příloha: 3A.etapa - SDP, demontáž/montáž svodidla		

Detail

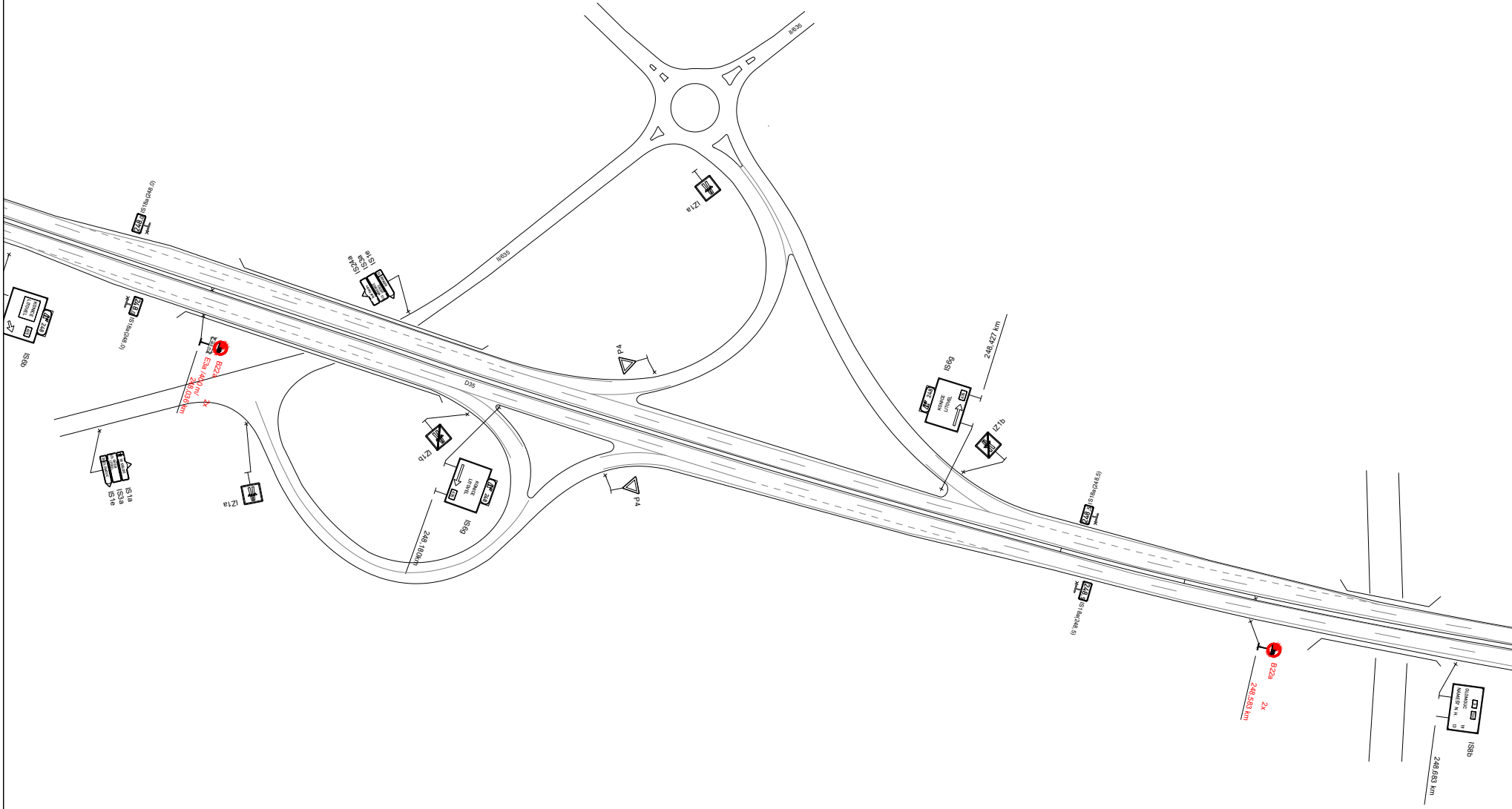
IS6b
KONCE
LITOVEL
248
IS18a(248,0)
248,0
IS18a(248,0)
248,0
B22a
E3a /400 m/
2x
248,036 km
IS1a
IS3a
IS1e
IZ1a
IS24a
IS3a
IS1e
II/635
D35
IZ1b
IS6g
KONCE
LITOVEL
248
248,180km
P4
P4
IZ1a
II/635
IS6g
KONCE
LITOVEL
248
248,427 km
IZ1b
IS18a(248,5)
248,5
IS18a(248,5)
248,5
B22a
2x
248,583 km
OLOMOUC
NÁMĚŠŤ N.H.
19
13
IS8b
248,683 km

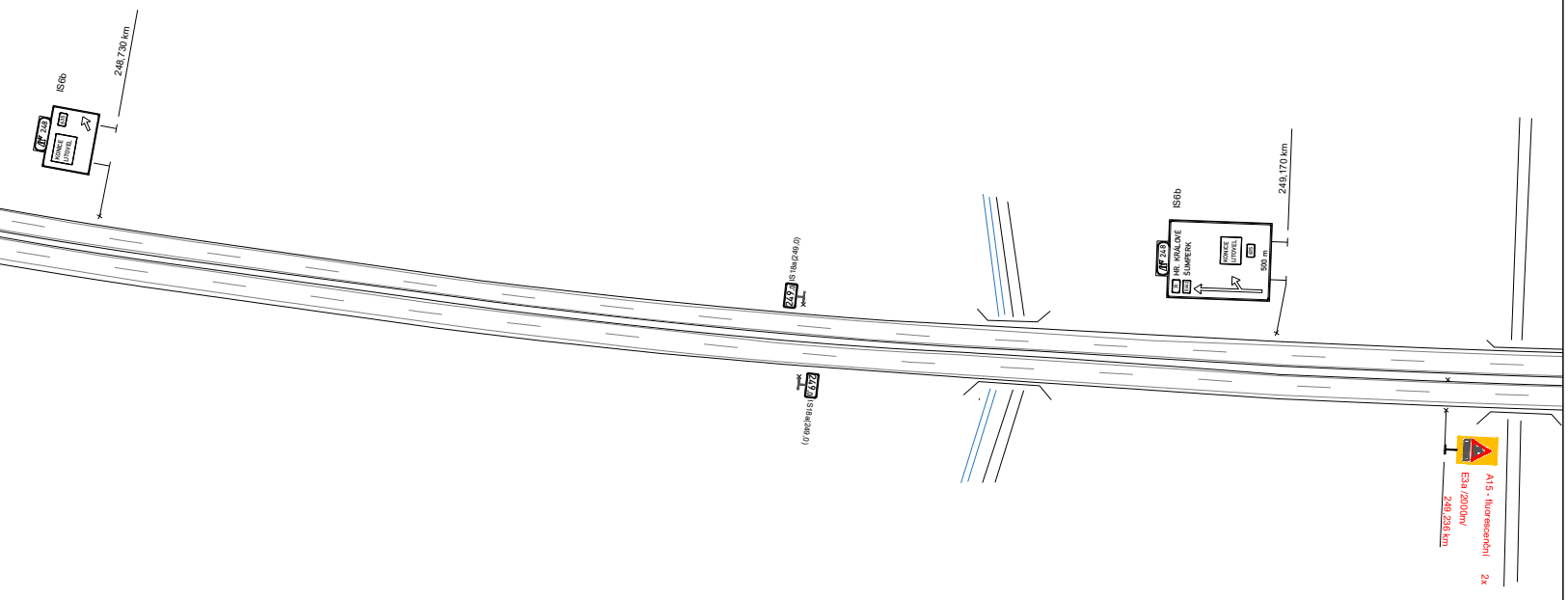
IS6b
248,730 km
248
635
KONICE
LITOVEL
IS 18a(249,0)
249,0
249,0
IS18a(249,0)
IS6b
249,170 km
248
HR. KRÁLOVÉ
ŠUMPERK
KONICE
LITOVEL
635
500 m
A15 - fluorescenční
E3a /2000m/
249,236 km
2x

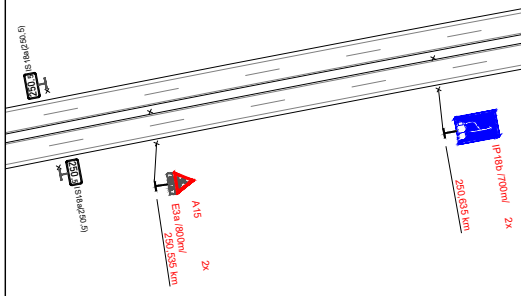
IS 18a(250,5)
250,5
250,5
IS18a(250,5)
A15
E3a /800m/
250,535 km
2x
IP18b /700m/
250,635 km
2x

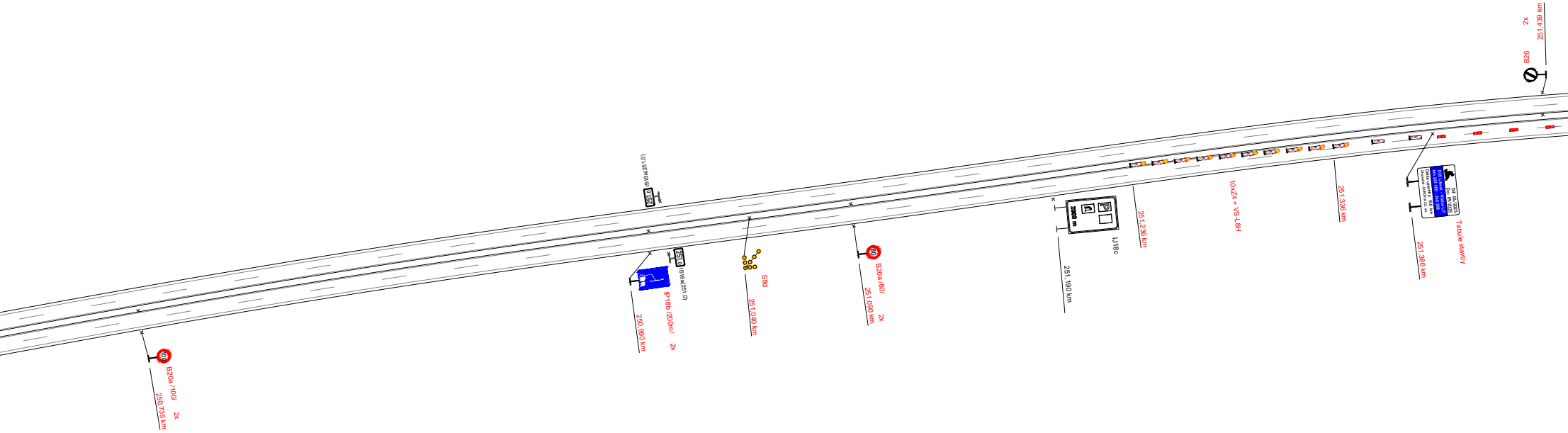

B20a /100/
250,735 km
2x
251,0
IS18a(251,0)
IP18b /200m/
250,990 km
2x
251,0
IS18a(251,0)
S8d
251,040 km
80
B20a /80/
251,090 km
2x
2000 m
IJ18c
251,190 km
251,236 km
10xZ4 + VS-L8H
251,336 km
Od: 04/2025
Do: 09/2025
D35 Úlvel - Křelov LP
km 247,150 - 260,358
Délka uzavírky: 10,0 km
Zhotovitel: EUROVIA CZ, a.s.
Tabule stavby
251,386 km
B26
2x
251,439 km

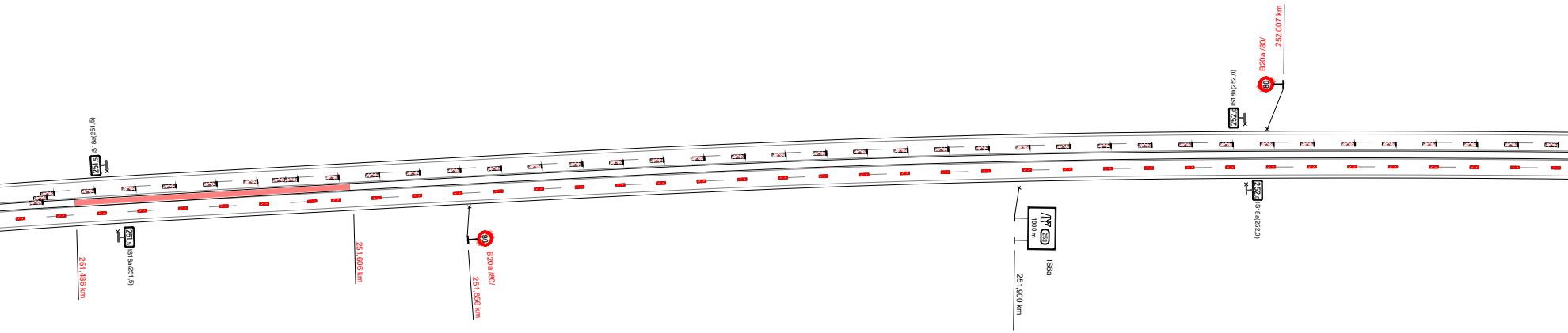
IS18a(251,5)
251,5
251,486 km
251,5
IS18a(251,5)
251,606 km
80
B20a /80/
251,656 km
1000 m
253
IS6a
251,900 km
IS18a(252,0)
252,0
80
B20a /80/
252,007 km
252,0
IS18a(252,0)

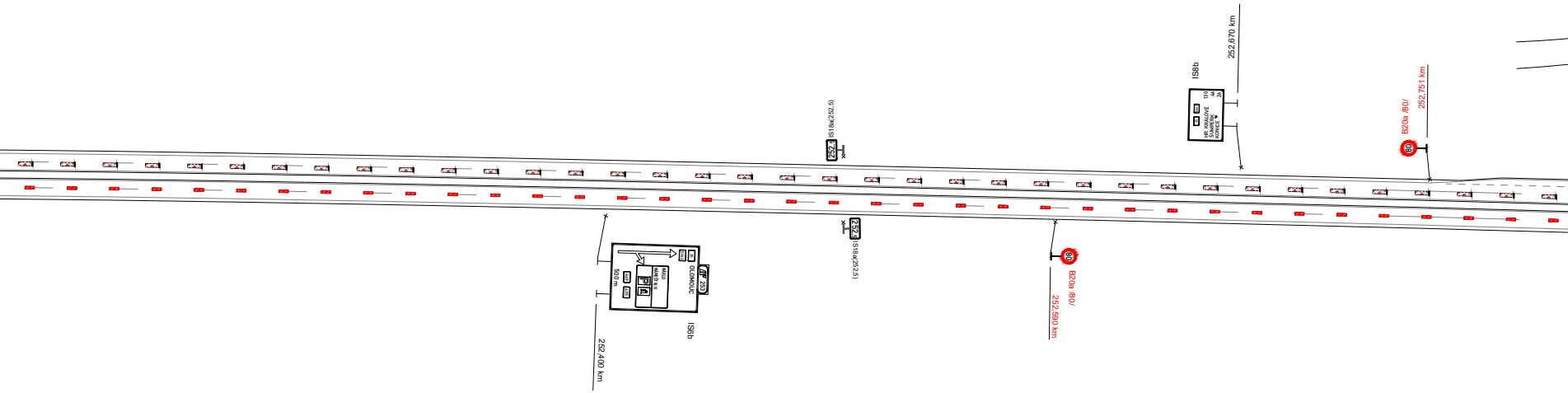
IS8b
252,670 km
HR. KRÁLOVÉ
ŠUMPERK
KONICE
130
46
26
B20a /80/
252,751 km
80
IS18a(252,5)
252,5
IS18a(252,5)
252,5
OLOMOUC
253
500 m
IS6b
252,400 km
80
B20a /80/
252,590 km

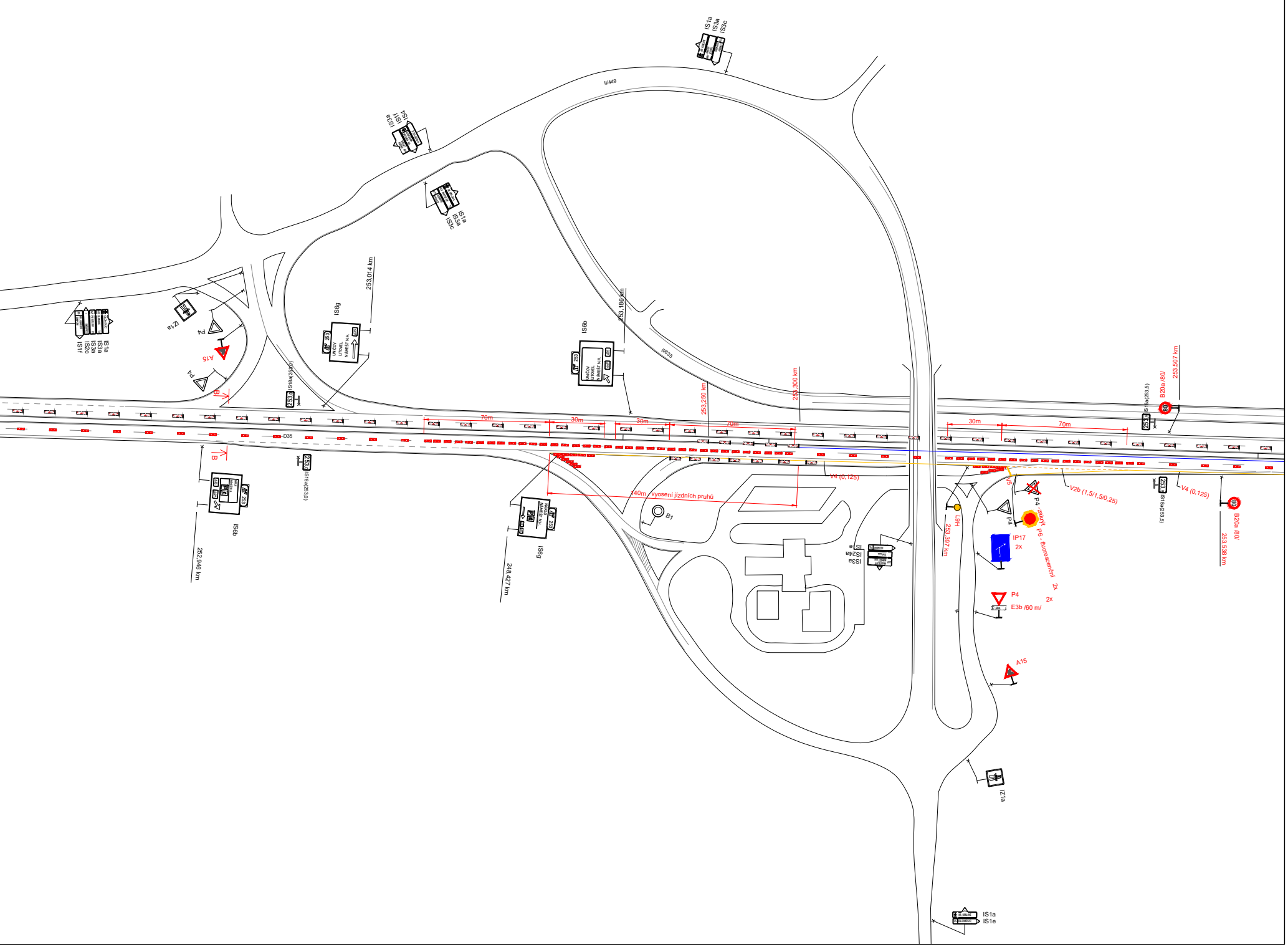
II/449
IS1a
IS3a
IS3c
IS3a
IS1f
IS4
IS1a
IS3a
IS3c
IS1a
IS3a
IS3a
IS2c
IS1f
IZ1a
P4
A15
P4
B
IS18a(253,0)
IS6g
253,014 km
IS6b
253,186 km
II/635
253,250 km
253,300 km
70m
30m
30m
70m
30m
70m
D35
B
IS18a(253,0)
IS6b
252,946 km
IS6g
248,427 km
140m - vyosení jízdních pruhů
B1
V4 (0,125)
IS1e
IS24a
IS3a
L9H
253,397 km
V5
P4 - zakrýt
P4
P6 - fluorescenční
2x
2x
IP17
2x
P4
E3b /60 m/
A15
IZ1a
IS1a
IS1e
V2b (1,5/1,5/0,25)
IS18a(253,5)
B20a /80/
253,507 km
IS18a(253,5)
V4 (0,125)
B20a /80/
253,538 km

Situace

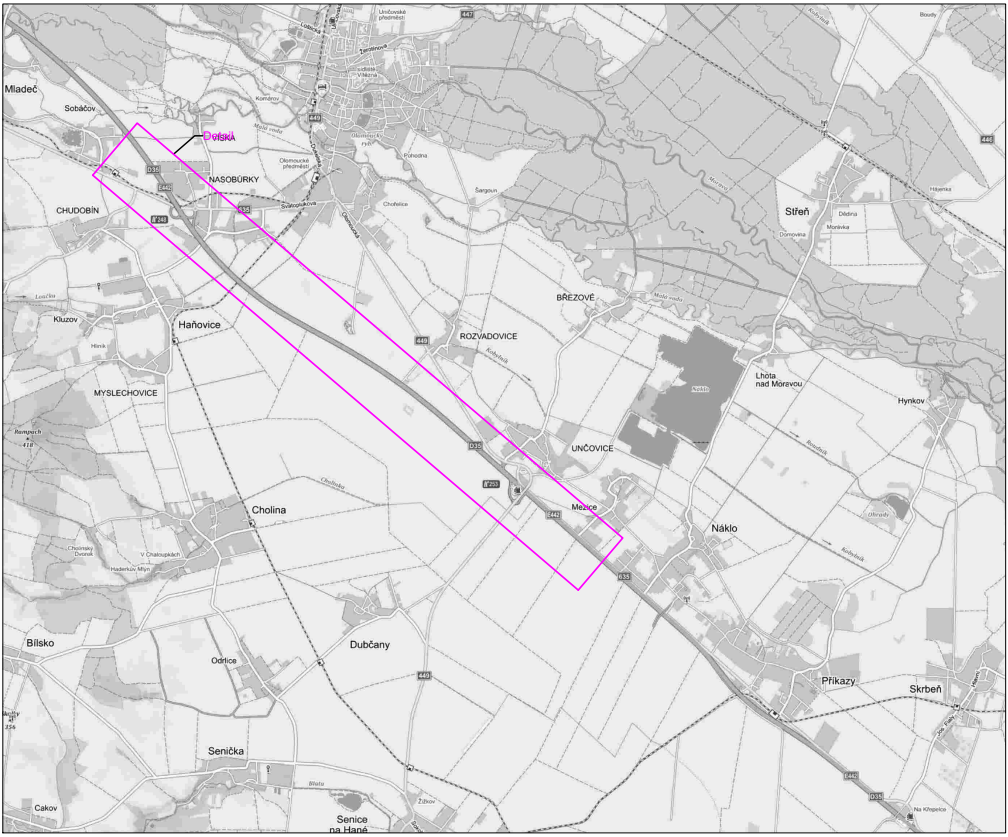
Detail
Mladeč
Sobáčov
VISKA
NASOBŮRKY
CHUDOBÍN
Svatoplukova
Olomoucká
Olomoucké předměstí
Unčovské předměstí
Žerotínova
sídliště Vítězná
Komárov
Malá voda
Pohodna
Šargoun
Chořelice
Loučka
Kluzov
Hliník
Haňovice
MYSLECHOVICE
Rampach
418
ROZVADOVICE
Kobylník
BŘEZOVÉ
Morava
Střeň
Dědina
Morávka
Domovina
Boudy
Hájenka
Lhota nad Moravou
Hynkov
Roudník
UNČOVICE
Mezice
Náklo
Příkazy
Skrbeň
Cholina
Cholinka
Cholinský Dvorek
V Chaloupkách
Haderkův Mlýn
Bílsko
Odrlice
Dubčany
Senička
Blata
Cakov
Senice na Hané
Žižkov
Na Křepelce
D35
E442
449
447
446
635
253
248

Legenada:

IZ1a		Trvalé dopravní značení
80	B20a	Přechodné dopravní značení (Stavba: D35 Litovel - Křelov LP)
80	B20a	Přechodné dopravní značení (Stavba: D35 Křelov - Slavonín)
🟥		Opravovaný úsek (Stavba: D35 Litovel - Křelov LP)
🟩		Opravovaný úsek (Stavba: D35 Křelov - Slavonín)
▬ ▬		Objízdná trasa

Vypracoval: Ing. Jiří Bluma	Datum: 15.5.2025	**SEKNE** **spol. s r.o.** **Hamerská 12, 772 00 Olomouc** **tel.: 585 311 867**	
Název akce: D35 Litovel - Křelov LP		Měřítko: 1:2000	
Název objektu: Přechodné dopravní značení		Formát: 12xA4	Č. výkresu: 7.3
Příloha: 3B.etapa - SDP, demontáž/montáž svodidla			Č. soupravy:

Detail

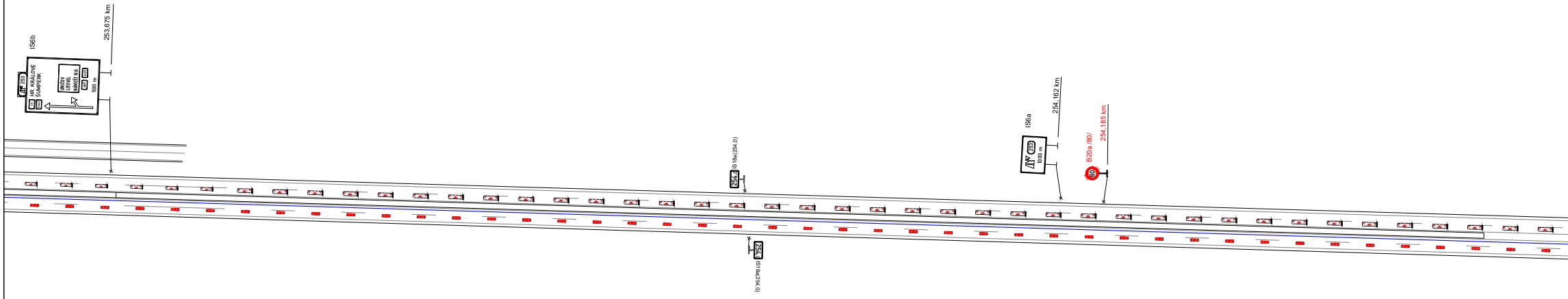
IS6b
253,675 km
253
HR. KRÁLOVÉ
ŠUMPERK
35
E442
UNIČOV
LITOVEL
NÁMĚŠŤ N.H.
449
635
500 m
IS18a(254.0)
254.0
254.0
IS18a(254.0)
IS6a
254,162 km
253
1000 m
B20a /80/
254,185 km
80

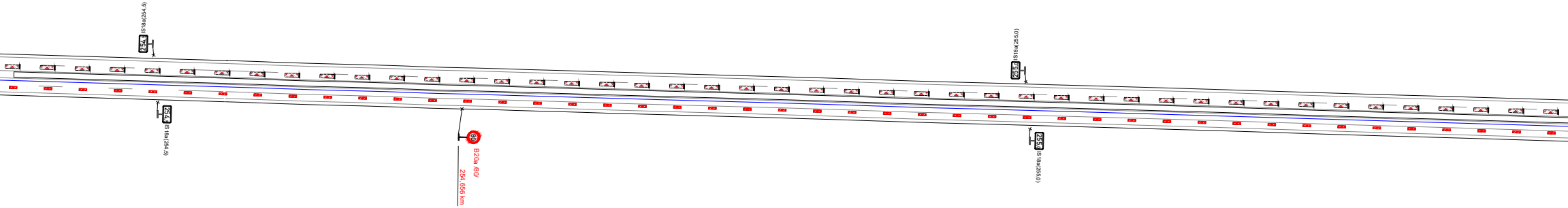
IS18a(254,5)
254,5
IS 18a(254,5)
80
B20a /80/
254,656 km
IS18a(255,0)
255,0
IS 18a(255,0)

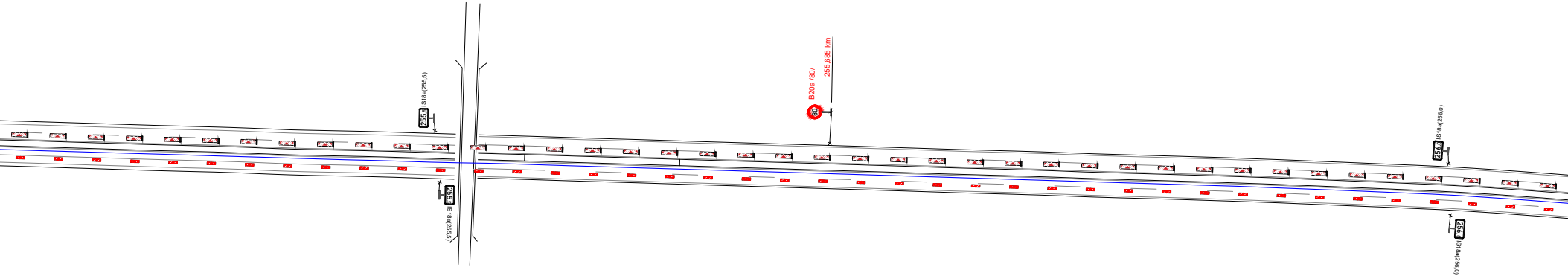
IS18a(255,5)
255,5
255,5
IS18a(255,5)
B20a /80/
255,685 km
80
IS18a(256,0)
256,0
256,0
IS18a(256,0)

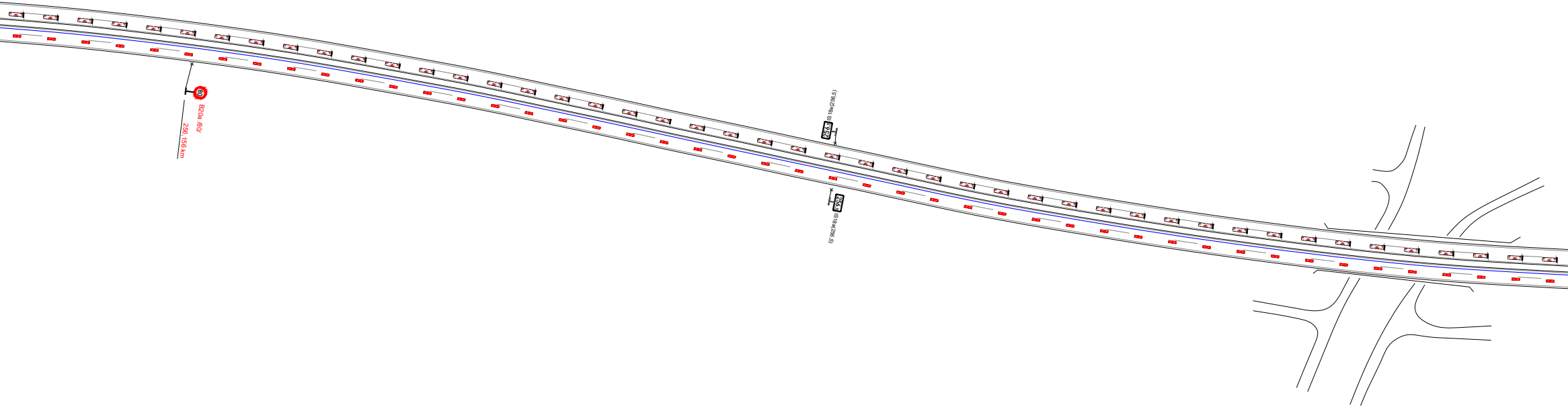
80
B20a /80/
256,156 km
256,5
IS 18a(256,5)
256,5
IS18a(256,5)

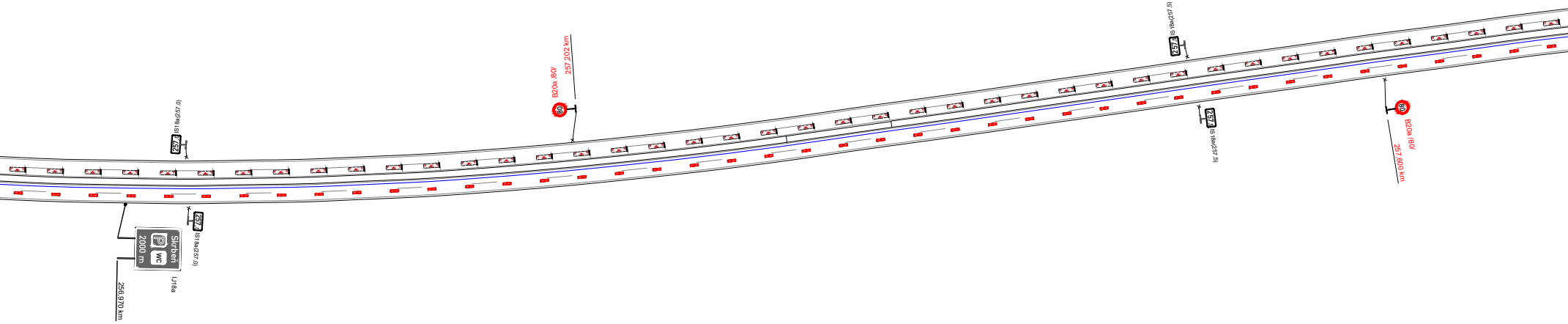
257,0
IS18a(257,0)
80
B20a /80/
257,202 km
257,5
IS 18a(257,5)
257,5
IS 18a(257,5)
80
B20a /80/
257,600 km
257,0
IS18a(257,0)
Skrbeň
P
WC
2000 m
IJ18a
256,970 km

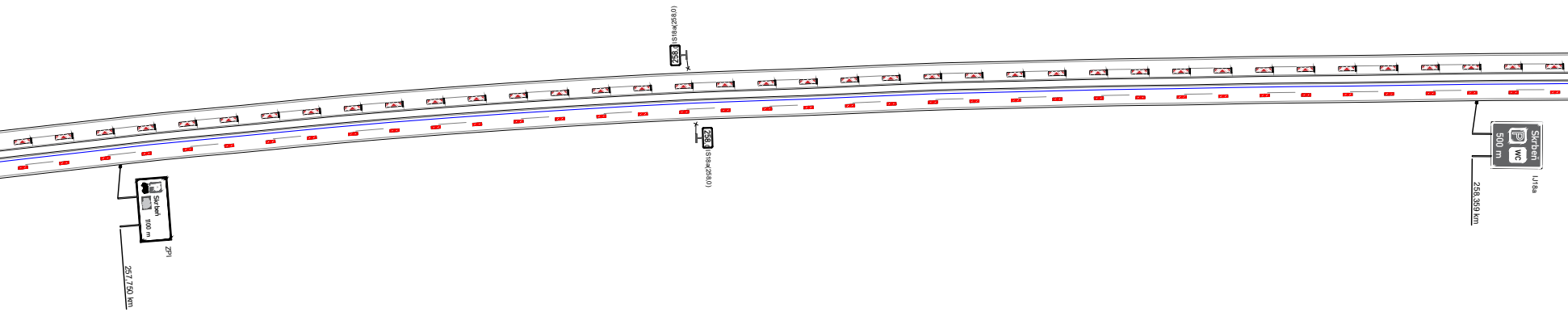

IS18a(258,0)
258,
258,
IS18a(258,0)
Skrbeň
1100 m
ZPI
257,750 km
Skrbeň
P
WC
500 m
IJ18a
258,359 km

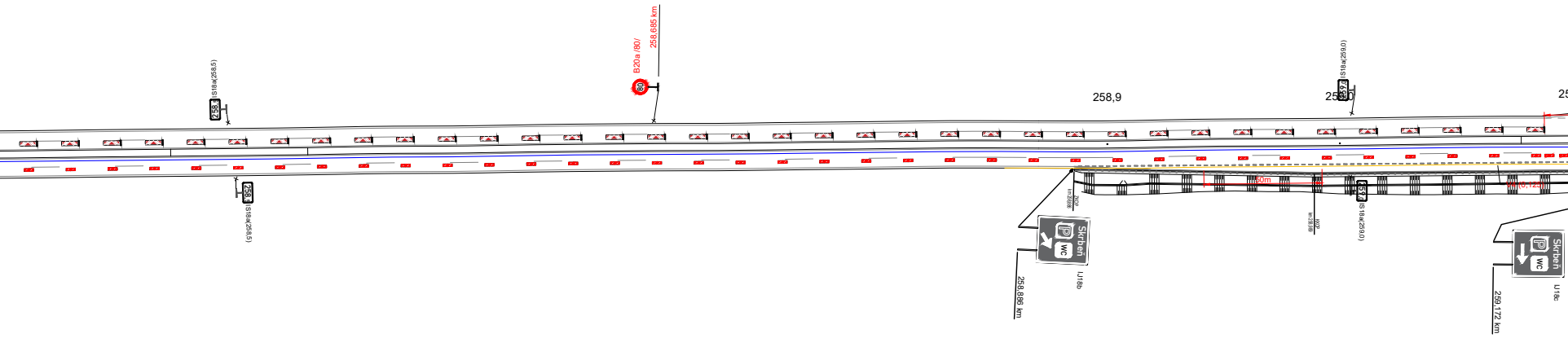
IS18a(258,5)
258,5
B20a /80/
258,685 km
80
258,9
259,0
IS18a(259,0)
259,0
25
IS18a(259,0)
60m
V4 (0,125)
Skrbeň
P
WC
IJ18b
258,886 km
Skrbeň
P
WC
IJ18c
259,172 km
IS18a(258,5)
258,5

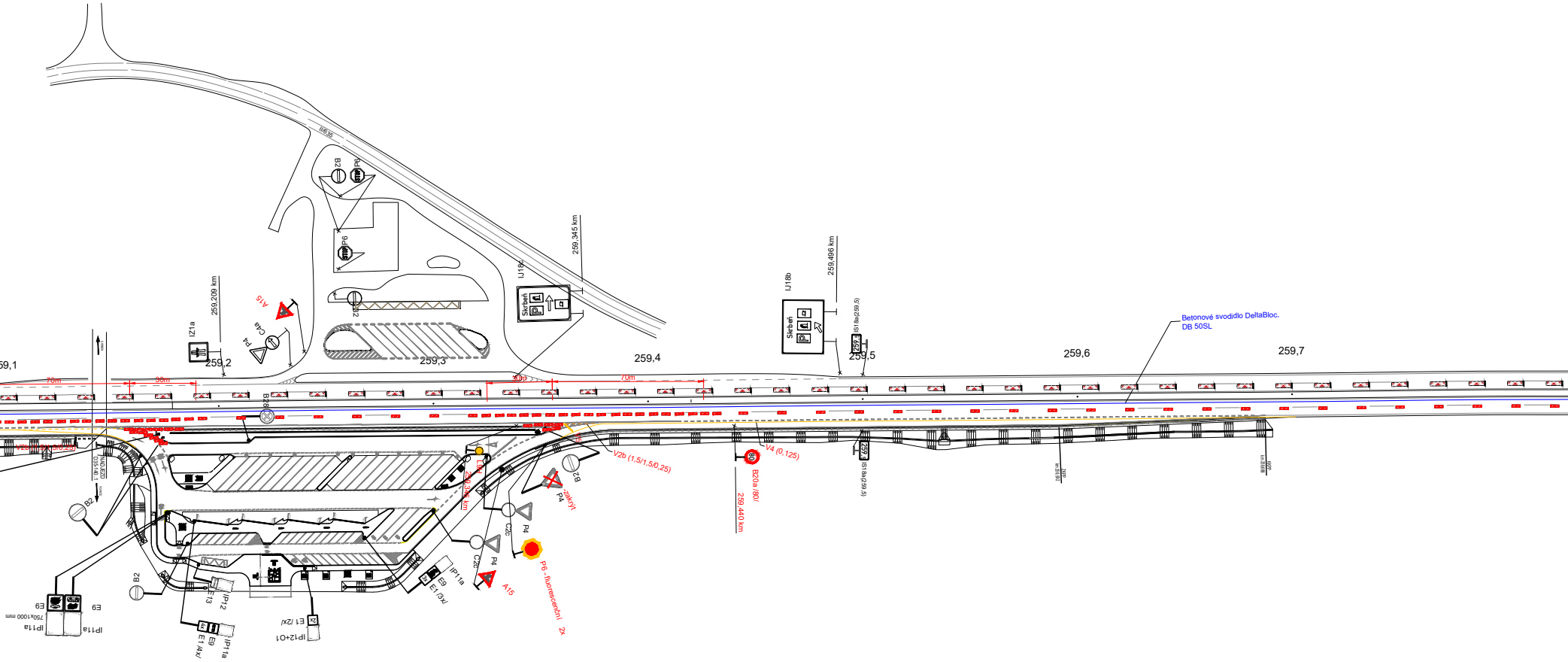
II/635
B2
P6
P6
B2
IJ18c
Skrbeň
259,345 km
A15
C4a
P4
IZ1a
259,209 km
259,2
259,3
259,4
IJ18b
Skrbeň
259,496 km
IS18a(259,5)
259,5
259,6
259,7
Betonové svodidlo DeltaBloc, DB 50SL
59,1
70m
30m
30m
70m
B28
V2b (1,5/1,5/0,25)
NÁJEZD D35-14b_1
B2
L9d
259,346 km
V5
V2b (1,5/1,5/0,25)
B2
P4
-zakrýt
C2c
P4
C2c
P4
A15
P6 - fluorescenční 2x
80
B20a /80/
259,440 km
V4 (0,125)
IS18a(259,5)
E9
E9
750x1000 mm
IP11a
IP11a
B2
E13
IP12
E1 /4x/
E9
IP11a
E1 /2x/
IP12+O1
E9
E1 /3x/
IP11a

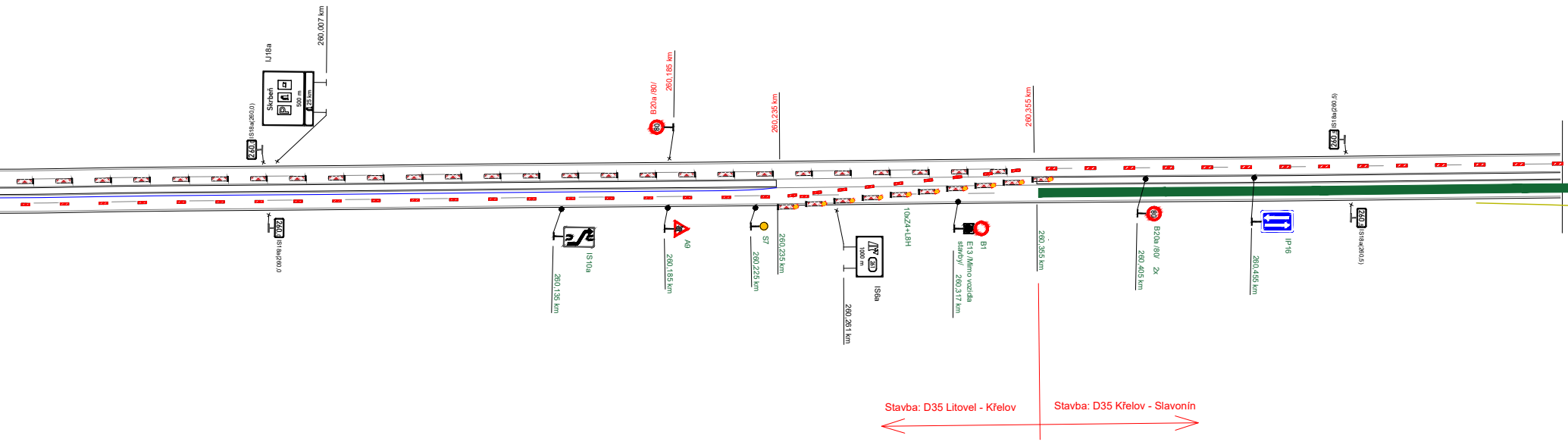
260,007 km
IJ18a
Skrbeň
500 m
25 km
IS18a(260,0)
260,0
IS18a(260,0
B20a /80/
260,185 km
260,235 km
260,355 km
IS18a(260,5)
260,5
IS10a
260,135 km
A9
260,185 km
S7
260,225 km
260,235 km
1000 m
261
IS6a
260,261 km
10xZ4+L8H
B1
E13 /Mimo vozidla stavby/
260,317 km
260,355 km
B20a /80/ 2x
260,405 km
IP16
260,455 km
IS18a(260,5)
Stavba: D35 Litovel - Křelov
Stavba: D35 Křelov - Slavonín

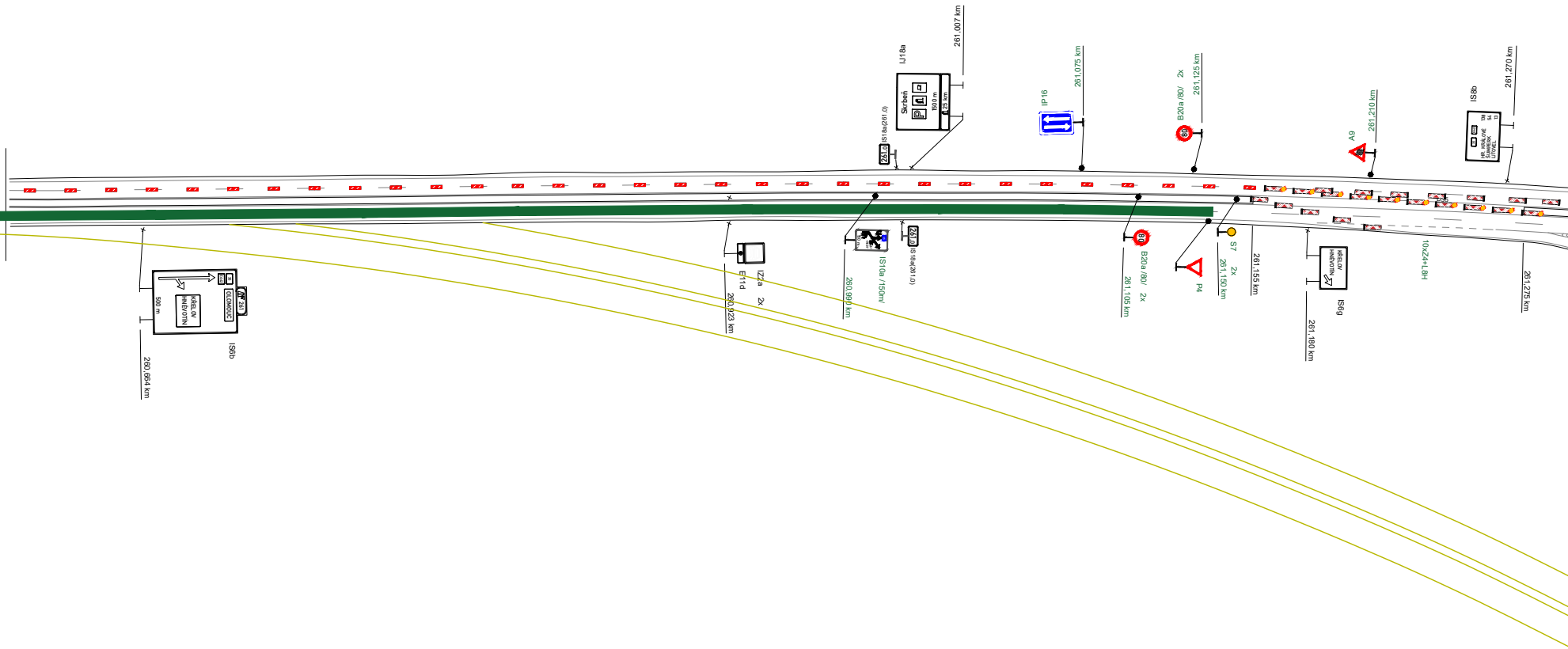
IS6b
OLOMOUC
261
KŘELOV
HNĚVOTÍN
500 m
260,664 km
IZ2a
E11d
2x
260,923 km
IS10a /150m/
260,990 km
IS18a(261,0)
261,0
IJ18a
Skrbeň
1500 m
25 km
261,007 km
IP16
261,075 km
B20a /80/ 2x
80
261,105 km
261,125 km
P4
S7
2x
261,150 km
261,155 km
A9
261,210 km
IS6g
KŘELOV
HNĚVOTÍN
261,180 km
10xZ4+L8H
IS8b
HR. KRÁLOVÉ
ŠUMPERK
LITOVEL
138
54
13
261,270 km
261,275 km

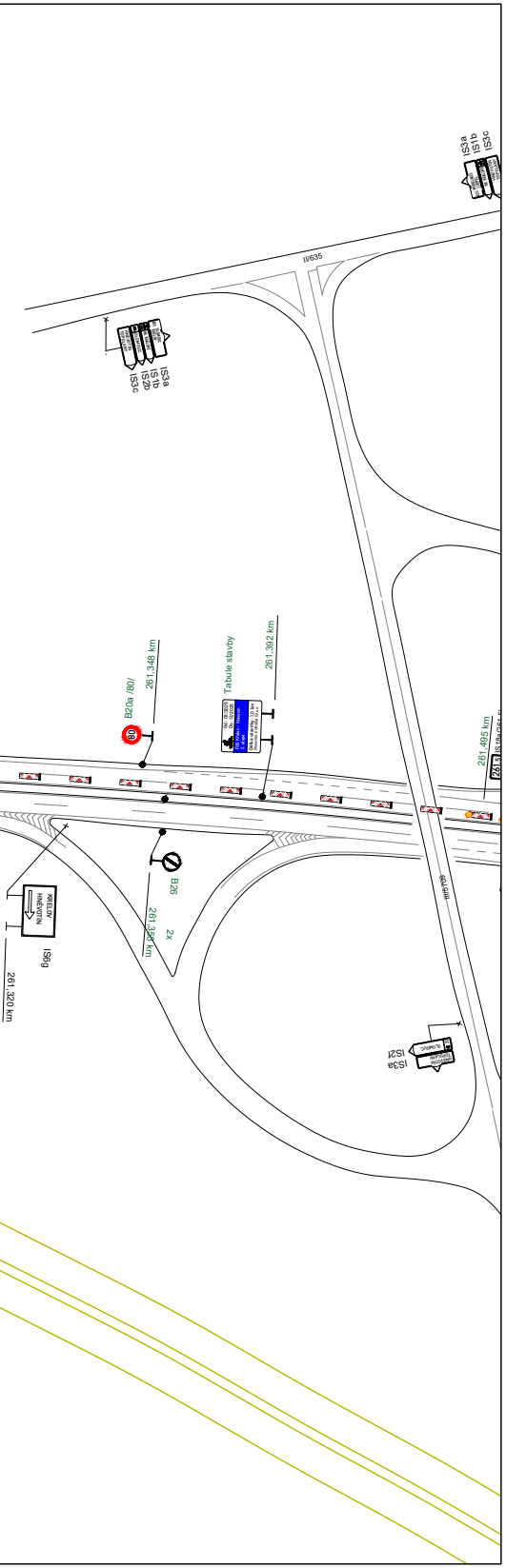
IS3a
IS1b
IS3c
II/635
IS3a
IS1b
IS2b
IS3c
B20a /80/
261,348 km
Tabule stavby
261,392 km
261,495 km
261,5
B26
261,356 km
2x
KRELOV
HNĚVOTÍN
IS6g
261,320 km
II/635
IS2f
IS3a

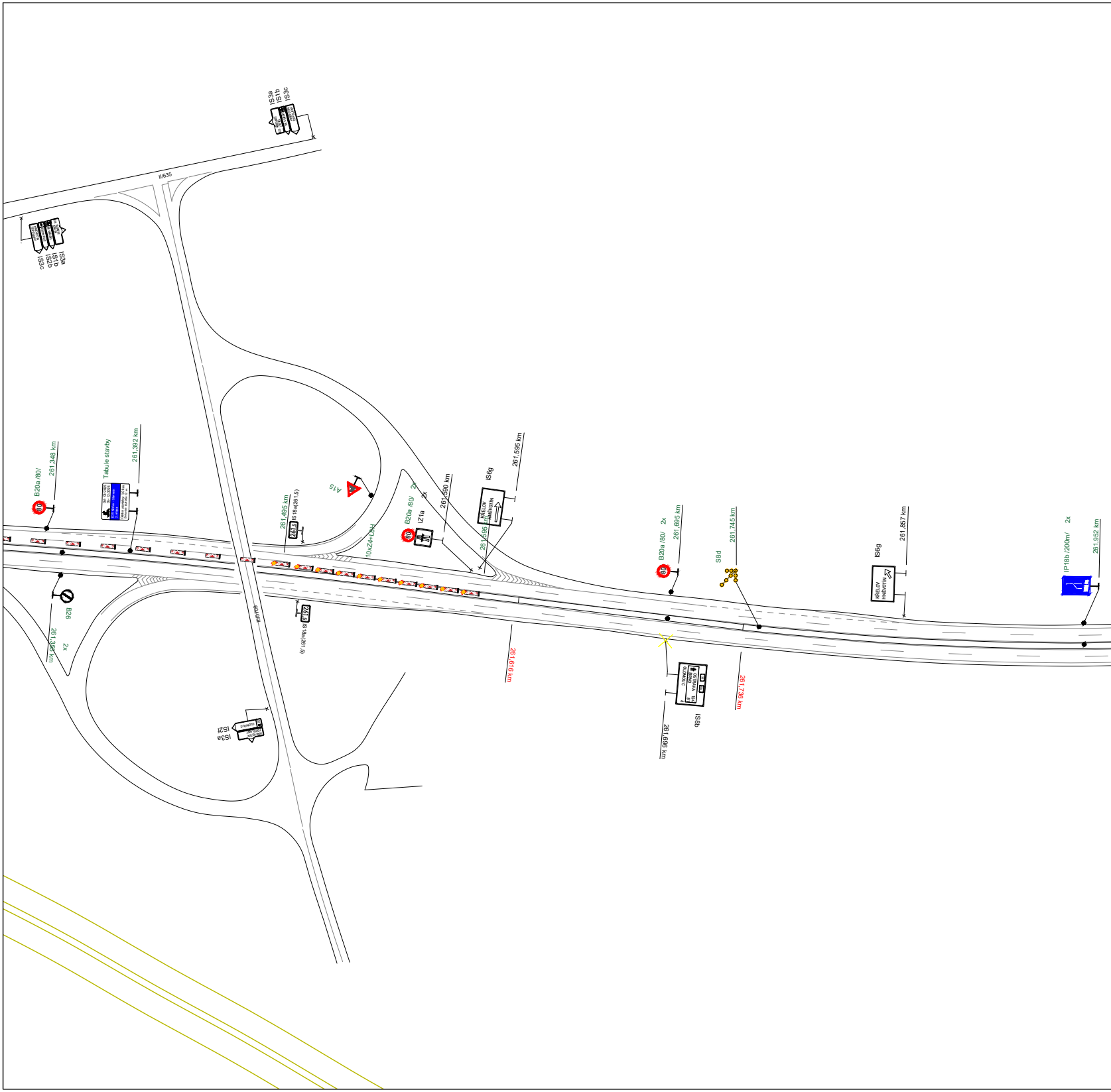
IS3a
IS1b
IS3c
II/635
IS3a
IS1b
IS2b
IS3c
B20a /80/
261,348 km
Tabule stavby
261,392 km
261,495 km
IS18a(261,5)
261,5
A15
10xZ4+L8H
B20a /80/
2x
IZ1a
2x
261,590 km
IS6g
261,595 km
KRELOV
HNĚVOTÍN
261,595 km
B20a /80/
2x
261,695 km
S8d
261,745 km
IS6g
261,857 km
KŘELOV
HNĚVOTÍN
IP18b /200m/
2x
261,952 km
B26
261,356 km
2x
II/635
261,5
IS18a (261,5)
261,616 km
OSTRAVA
BRNO
OLOMOUC
IS8b
261,696 km
261,736 km
IS2f
IS3a

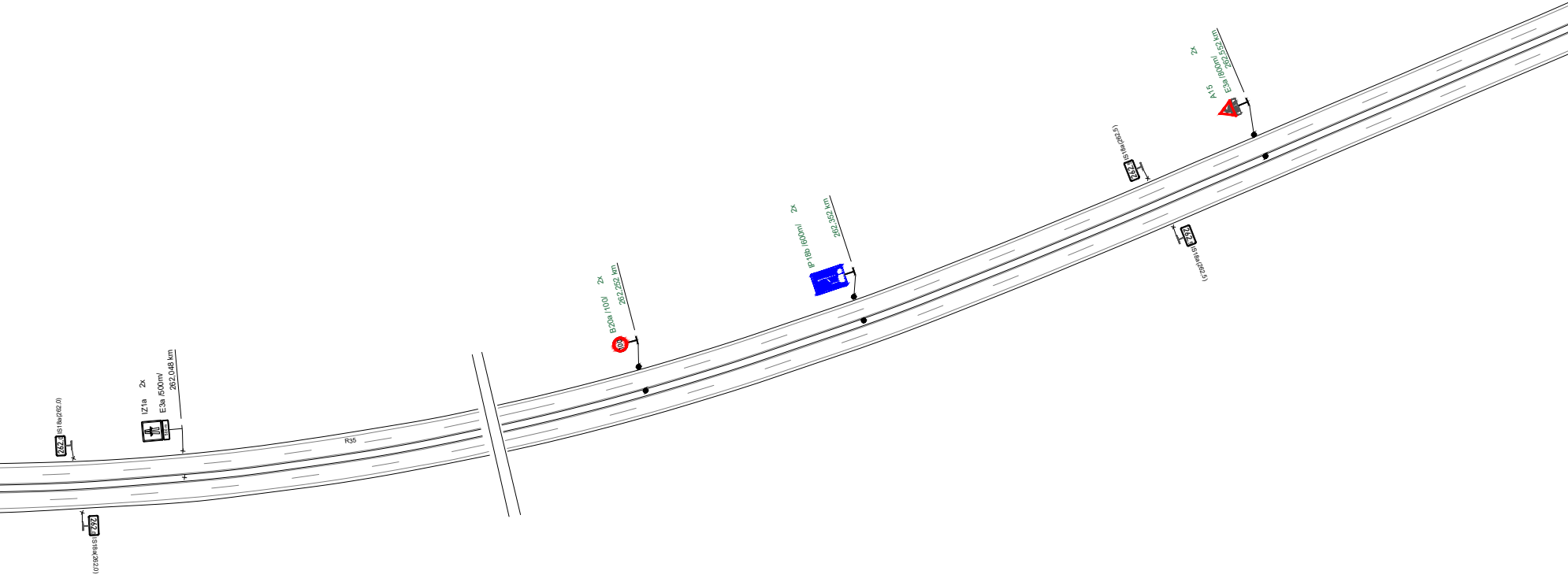
262,0
IS18a(262,0)
IZ1a
2x
E3a /500m/
262,048 km
262,0
IS18a(262,0)
R35
100
B20a /100/
2x
262,252 km
IP18b /600m/
2x
262,352 km
262,5
IS18a(262,5)
262,5
IS18a(262,5)
A15
E3a /800m/
2x
262,552 km


263,0
263,0
IS18a(263,0)
IZ2b
2x
262,973 km
IP22
2x
262,805 km

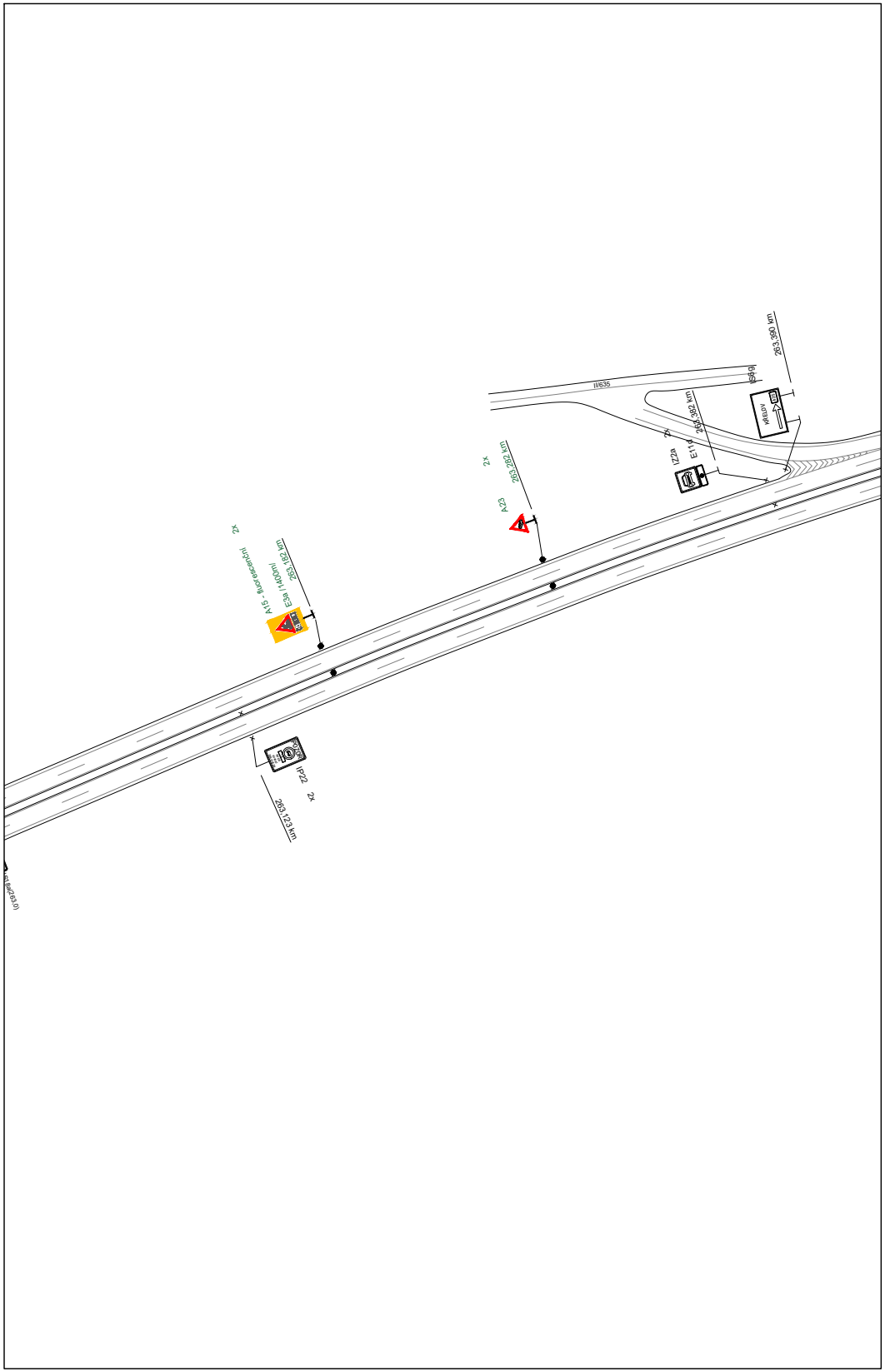
263,390 km
IS6g
II/635
KRELOV
263,382 km
2x
E11d
IZ2a
2x
263,282 km
A23
2x
A15 - fluorescenční
E3a (1400m)
263,182 km
IP22
2x
263,123 km
IS18a(263,0)

Situace

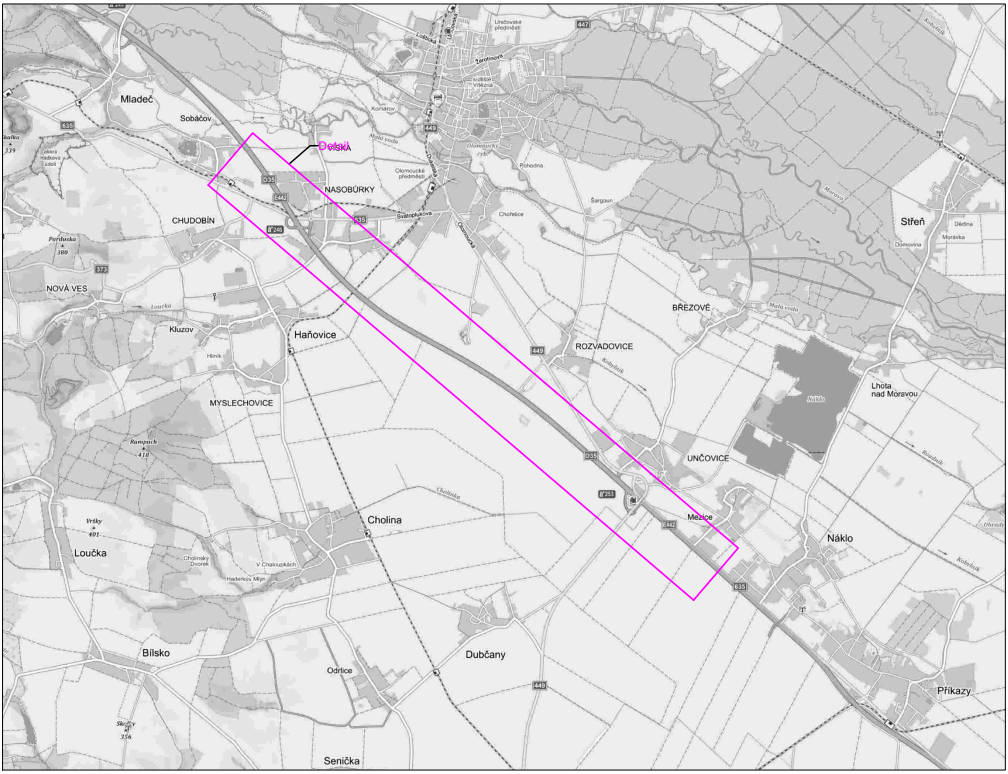
Mladeč
Sobáčov
Dolsko
NASOBŮRKY
CHUDOBÍN
NOVÁ VES
Kluzov
Haňovice
MYSLECHOVICE
Cholina
Loučka
Bílsko
Odrlice
Senička
Dubčany
BŘEZOVÉ
ROZVADOVICE
UNČOVICE
Mezice
Náklo
Střeň
Lhota nad Moravou
Příkazy
D35
449
448
635

Legenda:

	IZ1a	Trvalé dopravní značení
80	B20a	Přechodné dopravní značení (Stavba: D35 Litovel - Křelov LP)
80	B20a	Přechodné dopravní značení (Stavba: D35 Křelov - Slavonín)
🟥		Opravovaný úsek (Stavba: D35 Litovel - Křelov LP)
🟩		Opravovaný úsek (Stavba: D35 Křelov - Slavonín)
▬ ▬		Objízdná trasa



Vypracoval: Ing. Jiří Bluma	Datum: 15.5.2025	**SEKNE** spol. s r.o. **Hamerská 12, 772 00 Olomouc** **tel.: 585 311 867**
Název akce: D35 Litovel - Křelov LP		Měřítko: 1:2000
Název objektu: Přechodné dopravní značení		Formát: 24xA4
Příloha: 3B.etapa - SDP, demontáž/montáž svodidla		Č. výkresu: 7.4
		Č. soupravy: