Detail

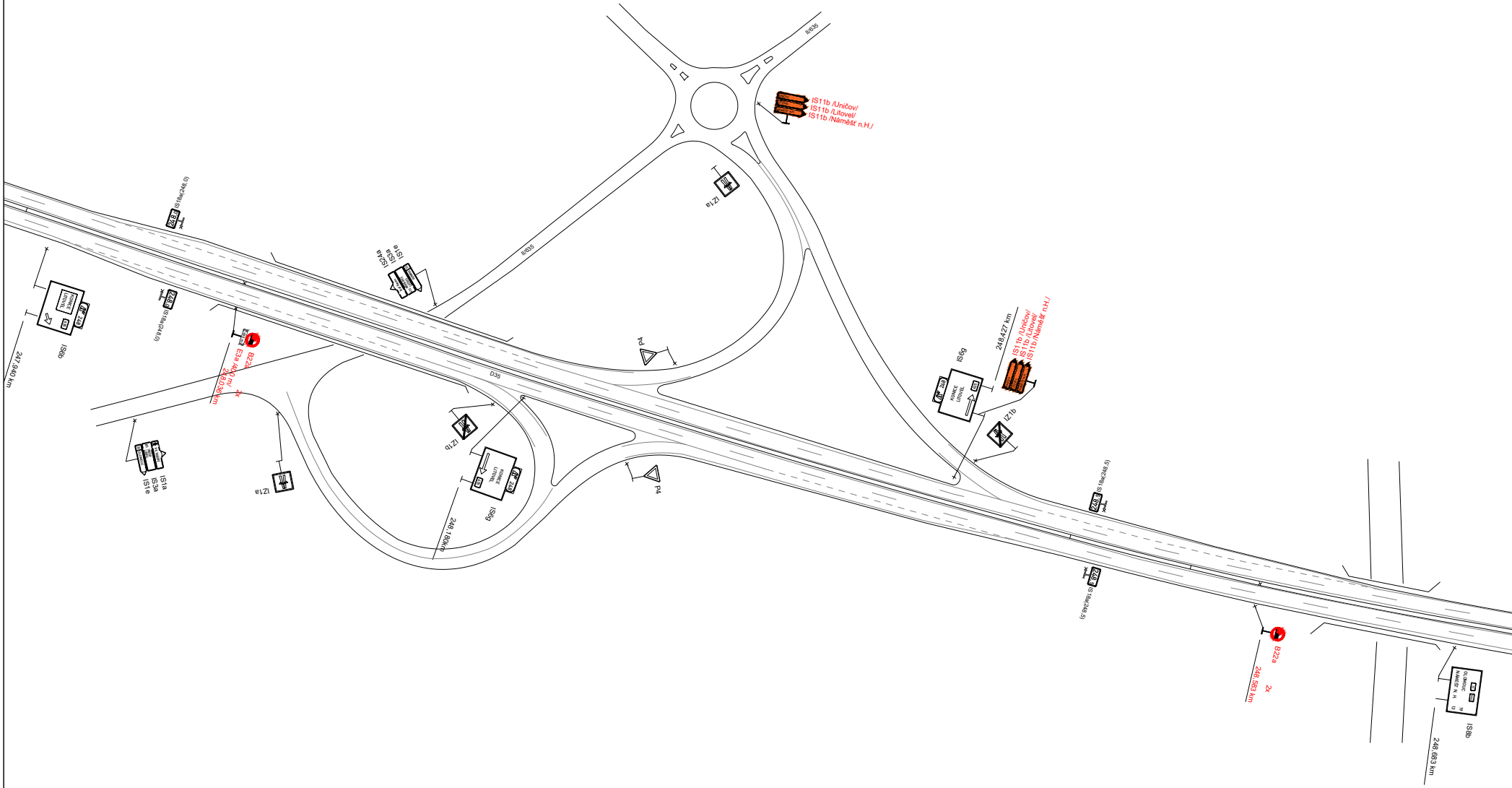
II/635
IS11b /Uničov/
IS11b /Litovel/
IS11b /Náměšť n.H./
IZ1a
IS18a(248,0)
248,0
IS1e
IS3a
IS24a
II/635
KONCE
LITOVEL
635
248
IS6b
247,940 km
IS18a(248,0)
B22a
E3a /400 m/
248,036 km
2x
P4
D35
248,427 km
IS11b /Uničov/
IS11b /Litovel/
IS11b /Náměšť n.H./
IS6g
KONCE
LITOVEL
IZ1b
IS1a
IS3a
IS1e
IZ1a
IZ1b
IS6g
248,180km
P4
IS 18a(248,5)
248,5
IS 18a(248,5)
B22a
248,583 km
2x
OLOMOUC
NÁMĚŠŤ N. H.
IS8b
248,683 km

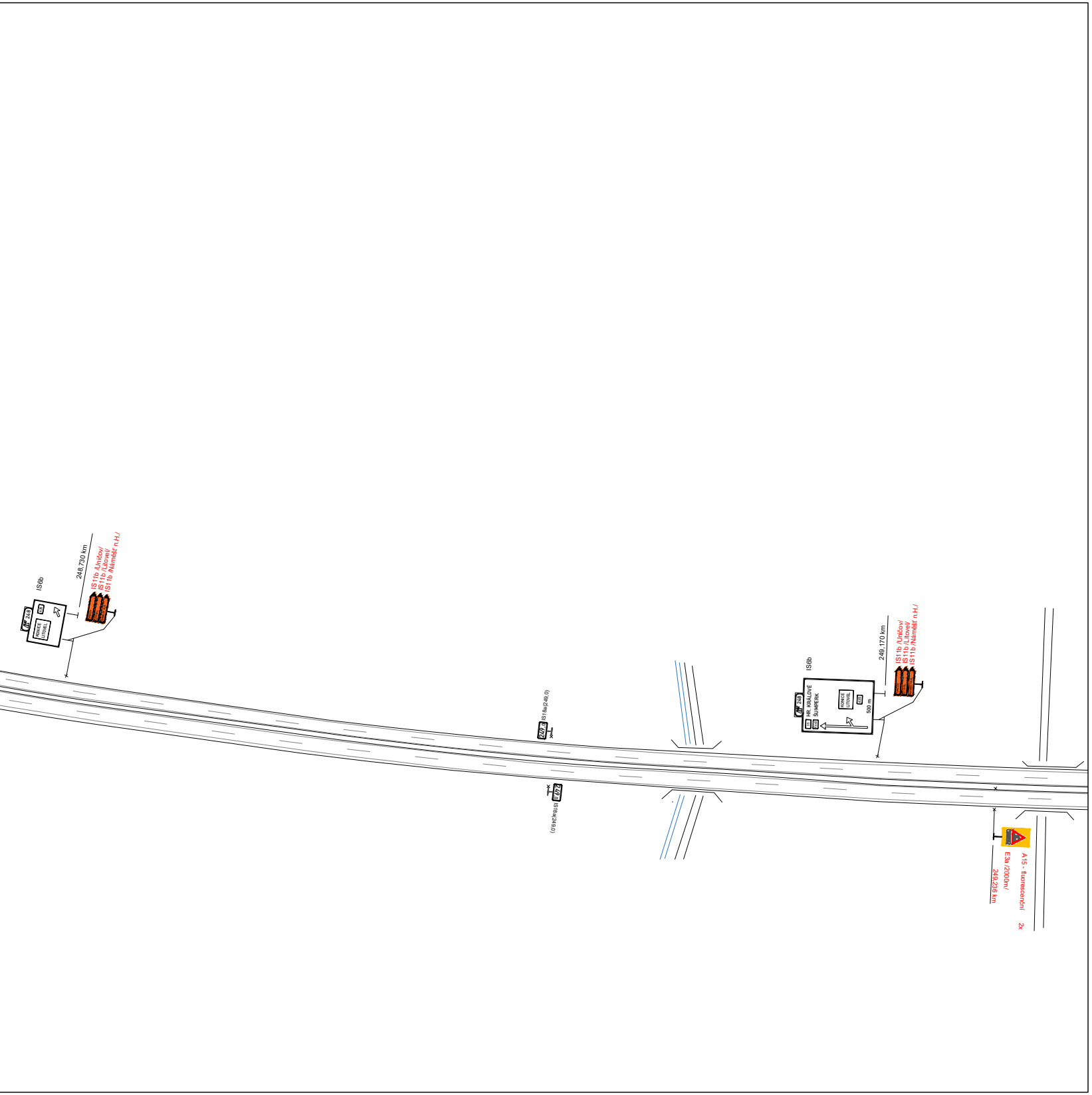
IS6b
248
KONICE
LITOVEL
635
248,730 km
IS11b /Uničov/
IS11b /Litovel/
IS11b /Náměšť n.H./
249,0
IS18a(249,0)
249,0
IS18a(249,0)
IS6b
248
HR. KRÁLOVÉ
ŠUMPERK
35
KONICE
LITOVEL
635
500 m
249,170 km
IS11b /Uničov/
IS11b /Litovel/
IS11b /Náměšť n.H./
A15 - fluorescenční
E3a /2000m/
249,236 km
2x

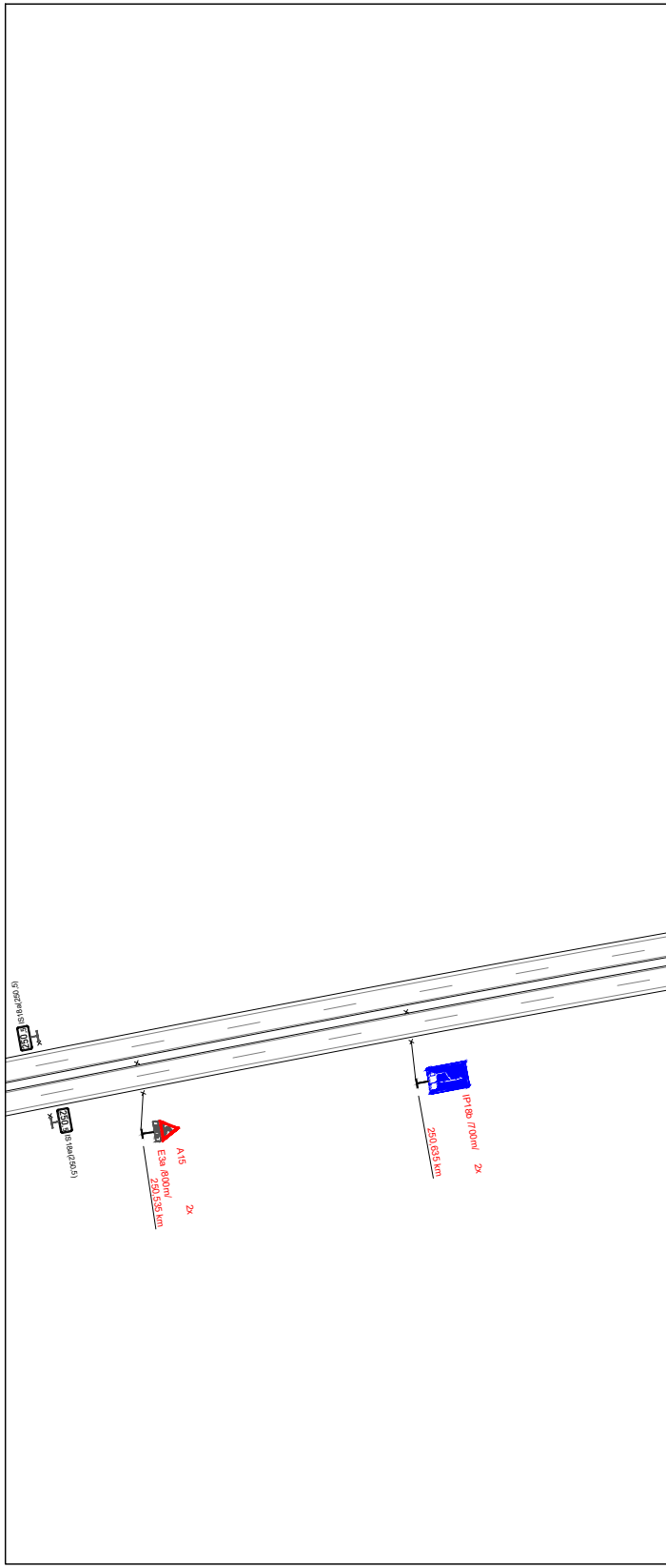
250,5
IS18a(250,5)
250,5
IS18a(250,5)
A15
E3a /800m/
250,535 km
2x
IP18b /700m/
250,635 km
2x

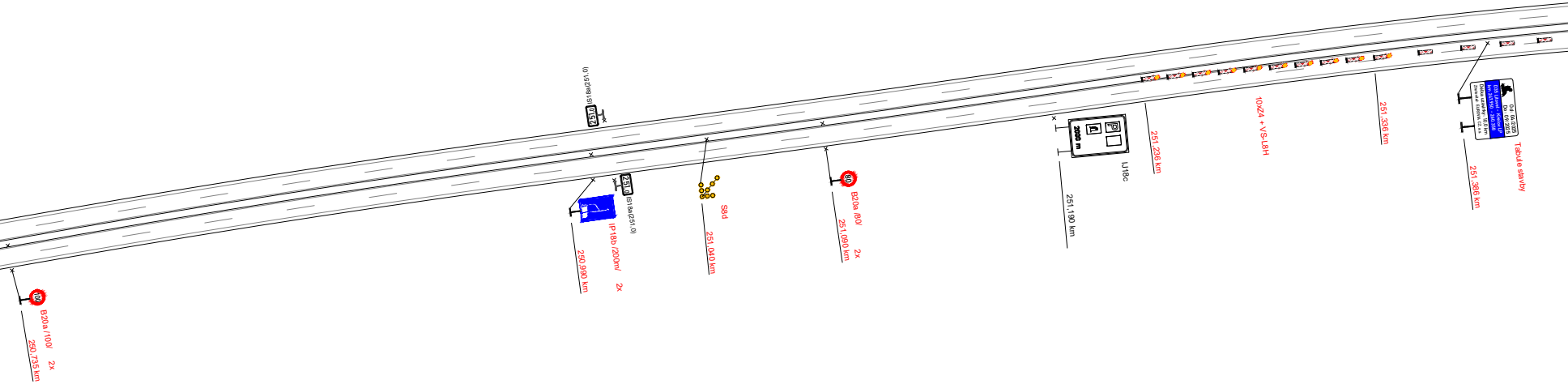
B20a /100/
2x
250,735 km
251,0
IS18a(251,0)
251,0
IS18a(251,0)
IP18b /200m/
2x
250,990 km
S8d
251,040 km
B20a /80/
2x
251,090 km
2000 m
IJ18c
251,190 km
251,236 km
10xZ4 + VS-L8H
251,336 km
Od: 04/2025
Do: 09/2025
D35 Úžovel - Křelov LP
km 247,950 - 260,358
Délka uzavírky: 10,0 km
Zhotovitel: EUROVIA CZ, a.s.
Tabule stavby
251,386 km

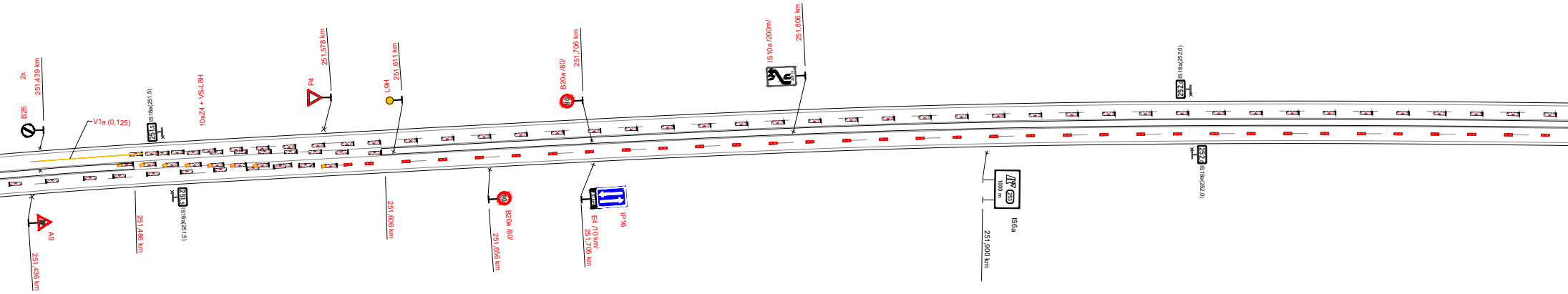
2x
251,439 km
B26
V1a (0,125)
251,5
IS 18a(251,5)
10xZ4 + VS-L8H
P4
251,578 km
L9H
251,611 km
B20a /80/
80
251,706 km
IS10a /200m/
251,806 km
252,0
IS 18a(252,0)
A9
251,436 km
251,486 km
251,5
IS18a(251,5)
251,606 km
80
B20a /80/
251,656 km
E4 /10 km/
251,706 km
IP16
1000 m
253
IS6a
251,900 km
252,0
IS 18a(252,0)

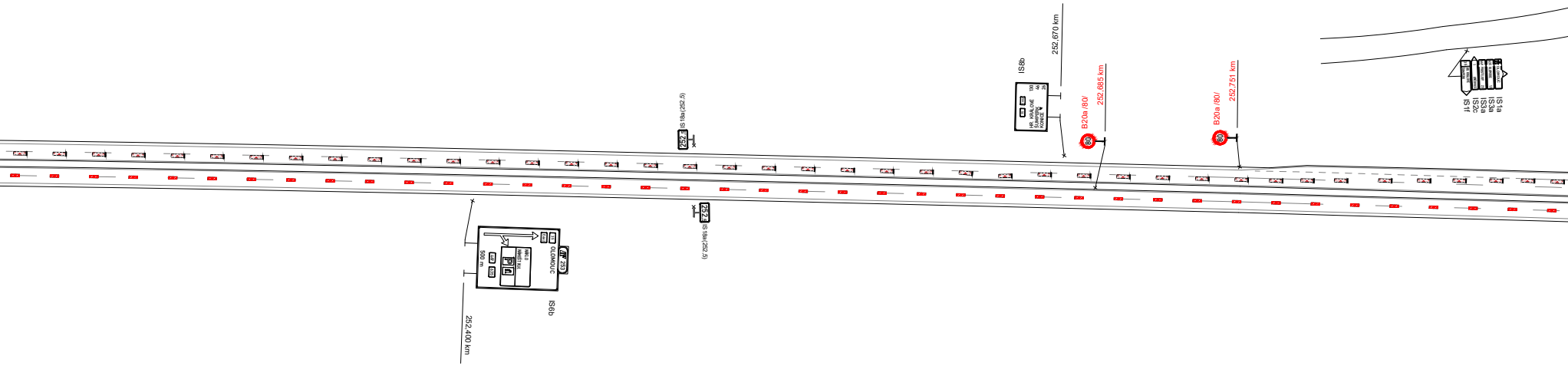
IS6b
252,400 km
500 m
OLOMOUC
253
IS 18a (252,5)
252,5
IS 18a (252,5)
252,5
IS8b
HR. KRÁLOVÉ
ŠUMPERK
KONICE
130
46
26
252,670 km
B20a /80/
252,685 km
80
B20a /80/
252,751 km
80
IS1a
IS3a
IS3a
IS2c
IS1f
OLOMOUC

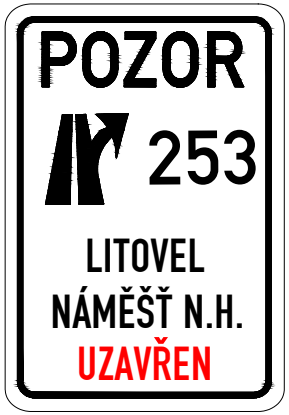
POZOR
253
LITOVEL
NÁMĚŠŤ N.H.
UZAVŘEN

1.

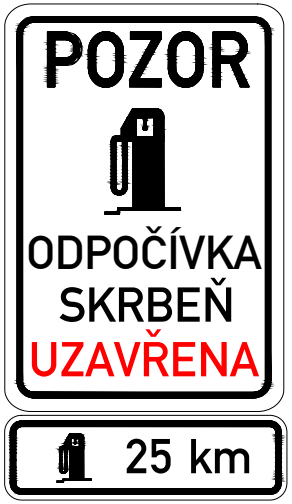
POZOR
ODPOČÍVKA
SKRBEŇ
UZAVŘENA
25 km

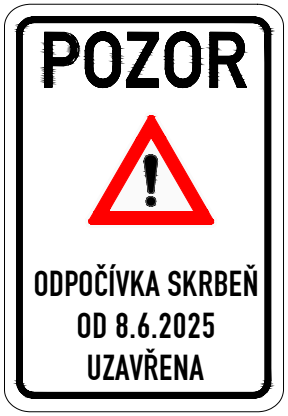
POZOR
ODPOČÍVKA SKRBEŇ
OD 8.6.2025
UZAVŘENA

3.

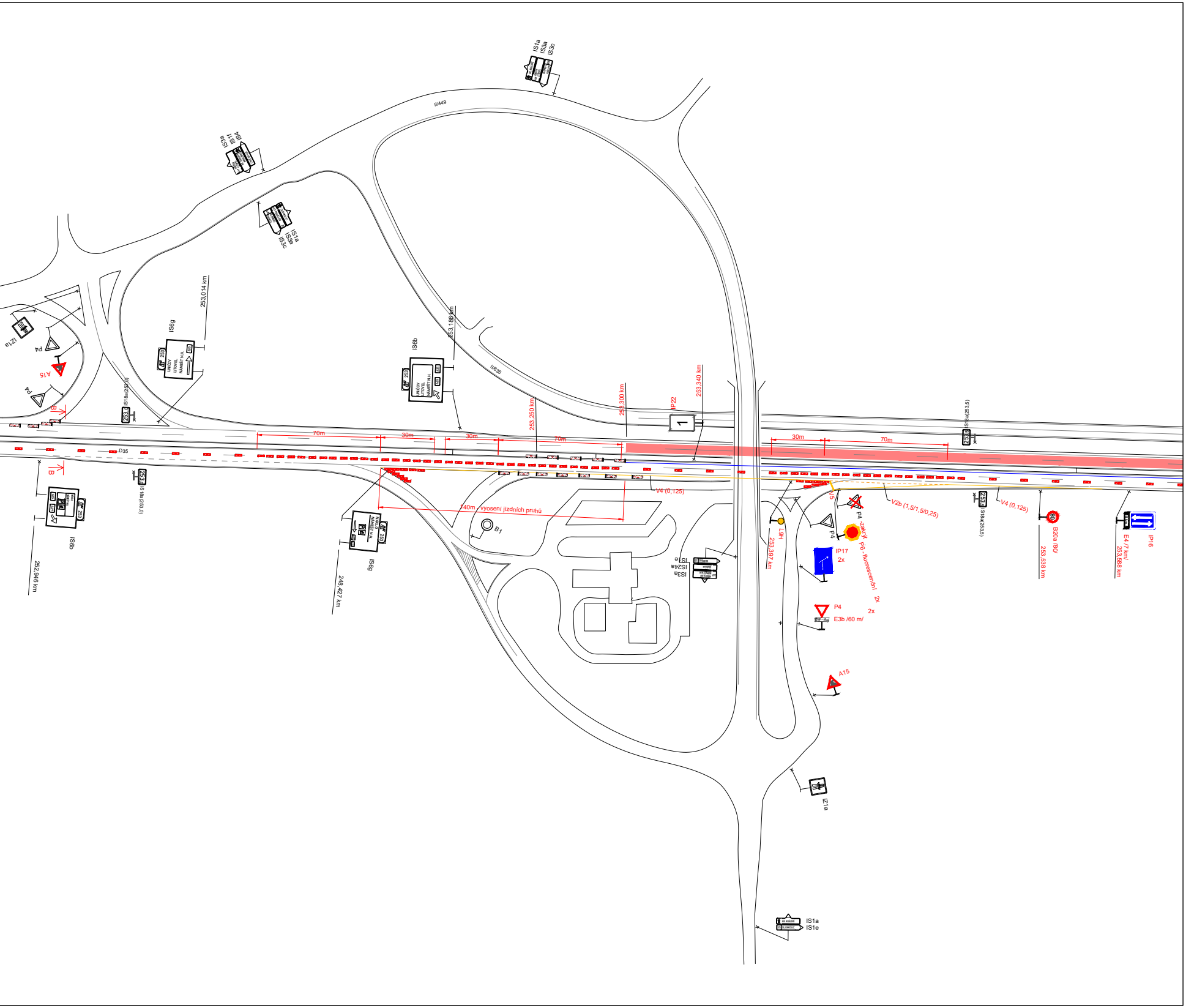
IS1a
IS3a
IS3c
II/449
IS3a
IS1
IS4
IS1a
IS3a
IS3c
IZ1a
P4
A15
P4
B
253,014 km
IS6g
UNIČOV
LITOVEL
NÁMĚŠŤ N.H.
253
IS18a(253,0)
253,186 km
IS6b
II/635
253,250 km
253,300 km
IP22
1
253,340 km
IS18a(253,5)
253,5
70m
30m
30m
70m
30m
70m
D35
B
IS6b
253
252,946 km
IS18a(253,0)
IS6g
248,427 km
140m - vysoení jízdních pruhů
V4 (0,125)
B1
IS1e
IS24a
IS3a
L9H
253,397 km
V5
P4 - zakrýt
P4
P6 - fluorescenční
2x
IP17
2x
V2b (1,5/1,5/0,25)
V4 (0,125)
B20a /80/
253,538 km
E4 /7 km/
253,588 km
IP16
P4
E3b /60 m/
2x
A15
IZ1a
IS1a
IS1e
OLOMOUC

Situace

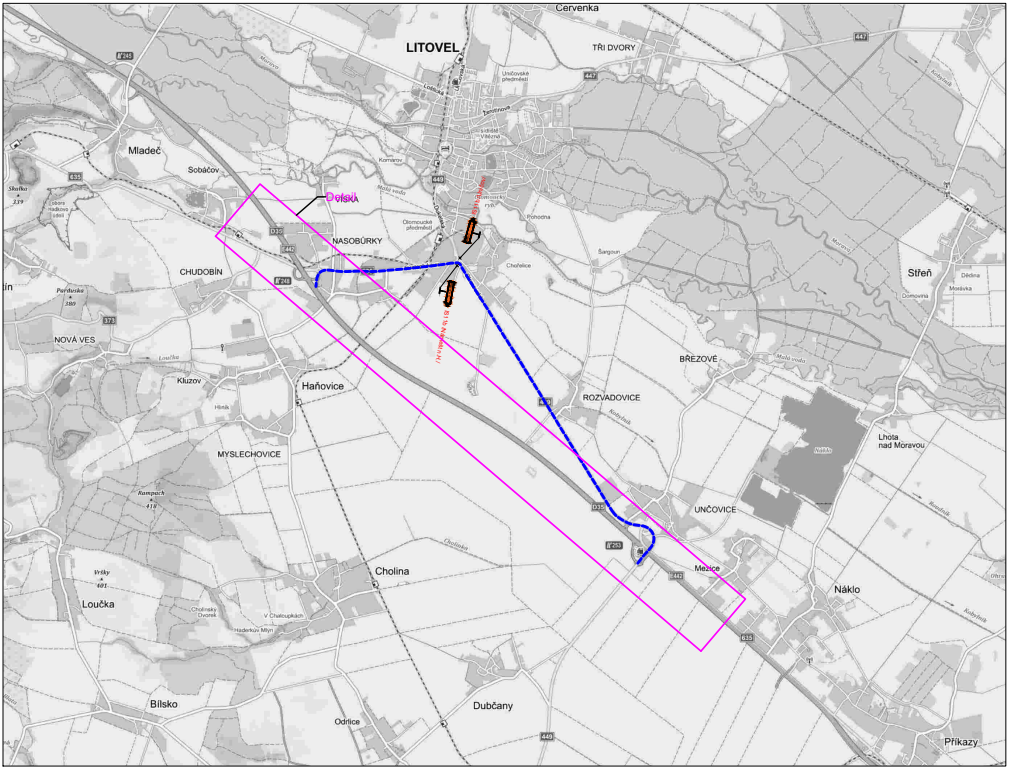

LITOVEL
Červenka
TŘI DVORY
Mladeč
Sobáčov
Detail
VÍSKA
NASOBŮRKY
CHUDOBÍN
NOVÁ VES
Kluzov
Haňovice
MYSLECHOVICE
BŘEZOVÉ
ROZVADOVICE
UNČOVICE
Mezice
Náklo
Střeň
Lhota nad Moravou
Cholina
Loučka
Bílsko
Odrlice
Dubčany
Příkazy
D35

Legenda:

	IZ1a	Trvalé dopravní značení
80	B20a	Přechodné dopravní značení (Stavba: D35 Litovel - Křelov LP)
80	B20a	Přechodné dopravní značení (Stavba: D35 Křelov - Slavonín)
🟥		Opravovaný úsek (Stavba: D35 Litovel - Křelov LP)
🟩		Opravovaný úsek (Stavba: D35 Křelov - Slavonín)
▬ ▬		Objízdná trasa

Vypracoval: Ing. Jiří Bluma	Datum: 15.5.2025	**SEKNE** **spol. s r.o.** **Hamerská 12, 772 00 Olomouc** **tel.: 585 311 867**		
Název akce: D35 Litovel - Křelov LP		Měřítko: 1:2000		
Název objektu: Přechodné dopravní značení		Formát: 12xA4	Č. výkresu: 8.1	Č. soupravy:
Příloha: 3.etapa - uzavírka LP, varianta svodidlo				

Detail

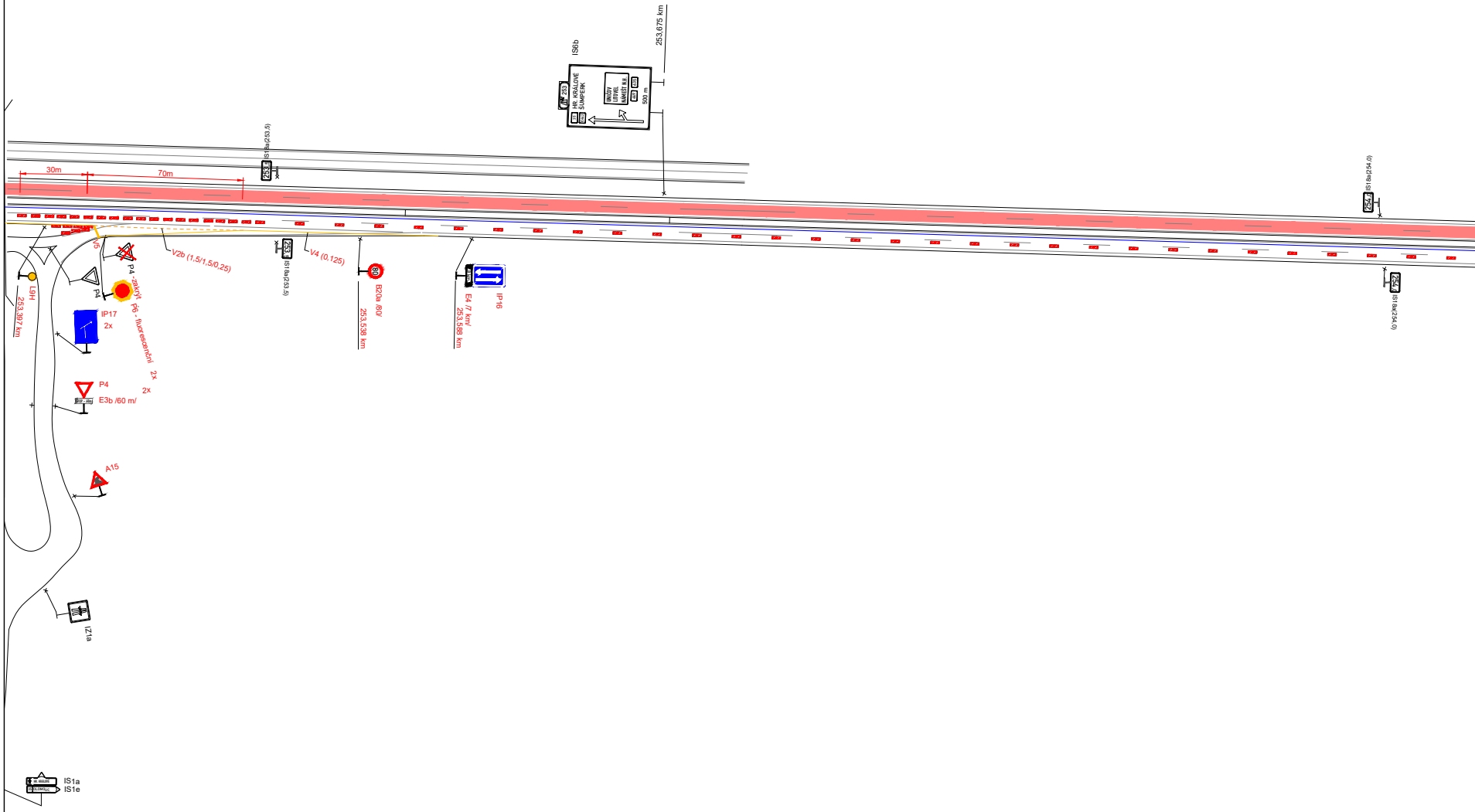
IS6b
253,675 km
253
HR. KRÁLOVÉ
ŠUMPERK
35
E442
UNIČOV
LITOVEL
NÁMĚŠŤ N.H.
449
635
500 m
IS18a(253,5)
253,5
30m
70m
IS18a(254,0)
254,0
IS18a(254,0)
254,0
V5
V2b (1,5/1,5/0,25)
V4 (0,125)
IS18a(253,5)
253,5
P4 - zakrýt
P4
P6 - fluorescenční
2x
2x
L9H
253,397 km
IP17
2x
80
B20a /80/
253,538 km
E4 /7 km/
253,588 km
IP16
P4
E3b /60 m/
A15
IZ1a
IS1a
IS1e

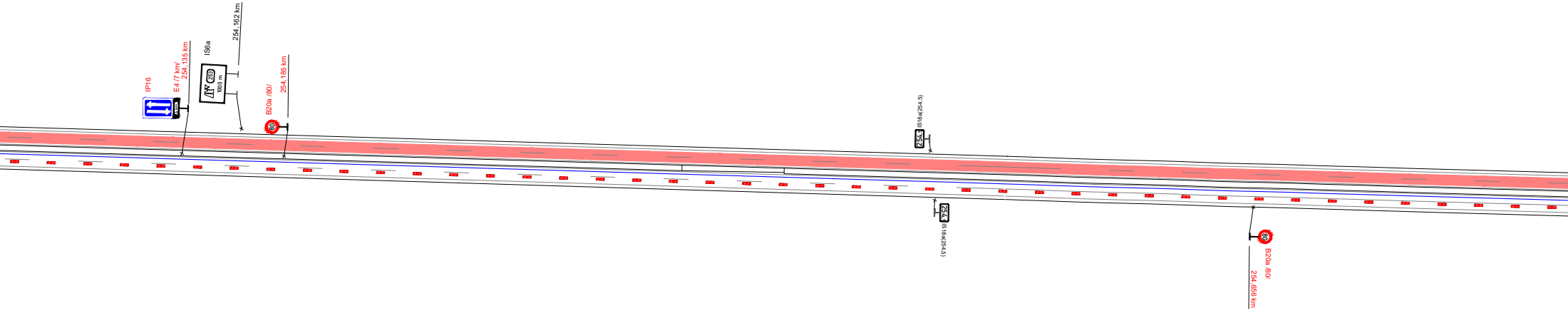
IP16
4 km
E4 /7 km/
254,135 km
IS6a
253
1000 m
254,162 km
80
B20a /80/
254,185 km
254,5
IS18a(254,5)
254,5
IS 18a(254,5)
80
B20a /80/
254,656 km

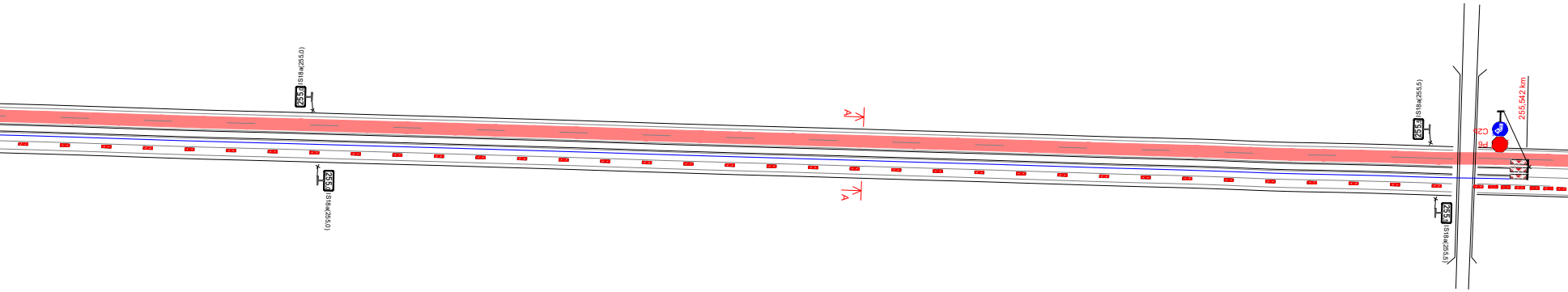
IS18a(255,0)
255,0
255,0
IS18a(255,0)
A
A
IS18a(255,5)
255,5
255,5
IS18a(255,5)
C2b
P6
255,542 km

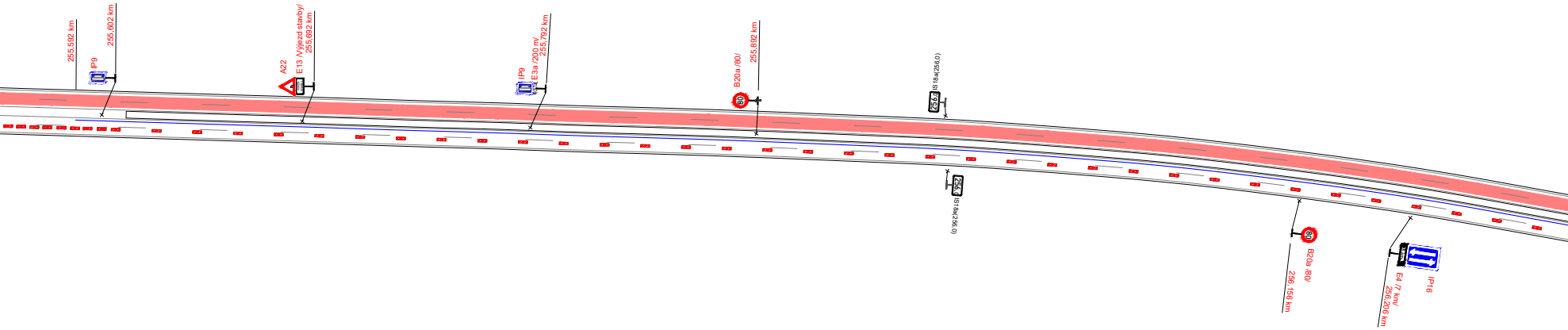
255,592 km
IP9
255,602 km
A22
E13 /Výjezd stavby/
255,692 km
IP9
E3a /200 m/
255,792 km
B20a /80/
80
255,892 km
256,0
IS18a(256,0)
256,0
IS18a(256,0)
80
B20a /80/
256,156 km
E4 /7 km/
256,206 km
IP16

ŘEZ A-A

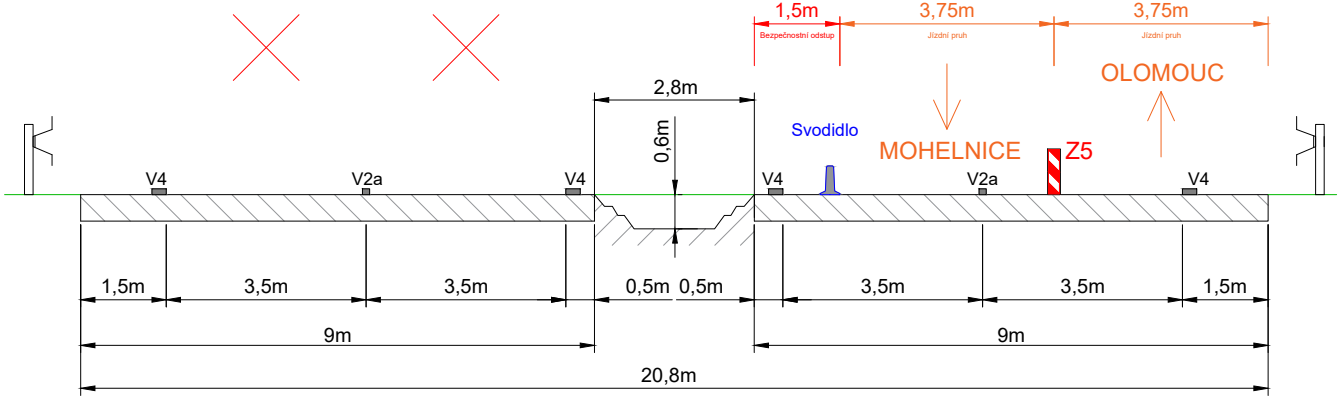

1,5m
Bezpečnostní odstup
3,75m
Jízdní pruh
3,75m
Jízdní pruh
OLOMOUC
2,8m
0,6m
Svodidlo
MOHELNICE
Z5
V4
V2a
V4
V4
V2a
V4
1,5m
3,5m
3,5m
0,5m
0,5m
3,5m
3,5m
1,5m
9m
9m
20,8m

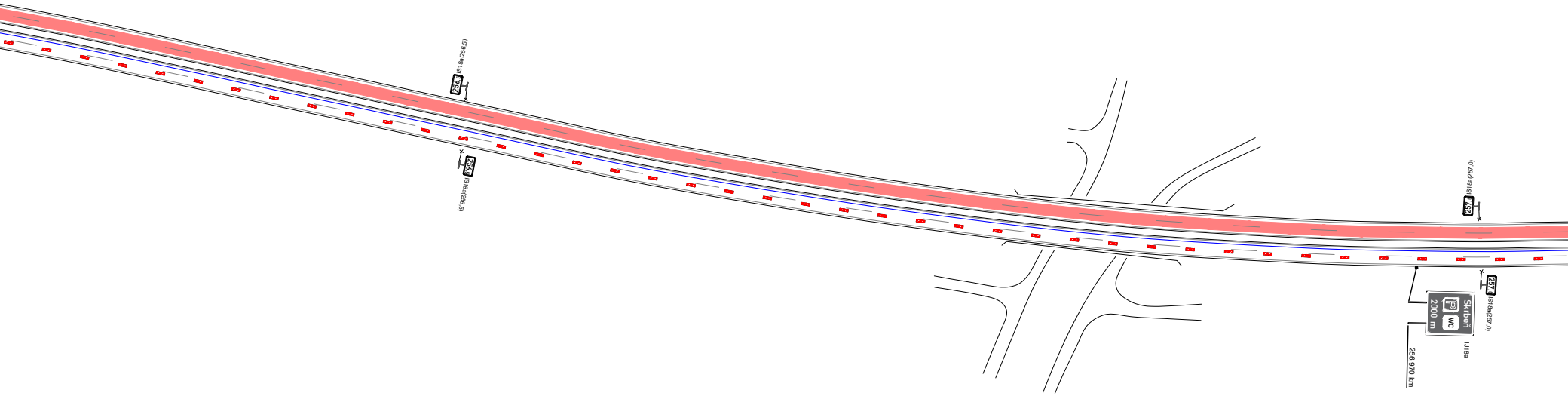

IS18a(256,5)
256,5
256,5
IS18a(256,5)
IS18a(257,0)
257,0
257,0
IS18a(257,0)
Skrbeň
P
WC
2000 m
IJ18a
256,970 km

ŘEZ B-B

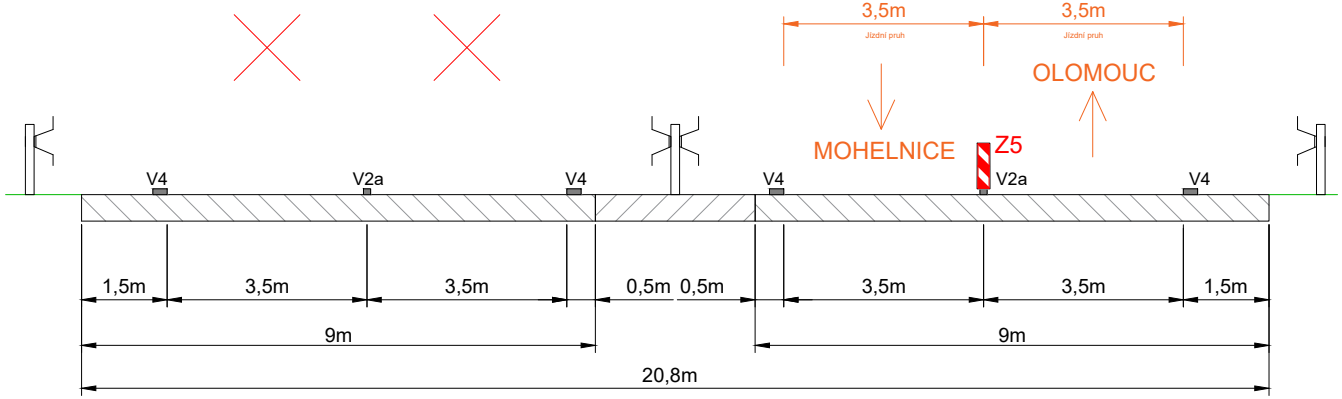
3,5m
Jízdní pruh
3,5m
Jízdní pruh
OLOMOUC
MOHELNICE
Z5
V4
V2a
V4
V4
V2a
V4
1,5m
3,5m
3,5m
0,5m
0,5m
3,5m
3,5m
1,5m
9m
9m
20,8m

ŘEZ C-C

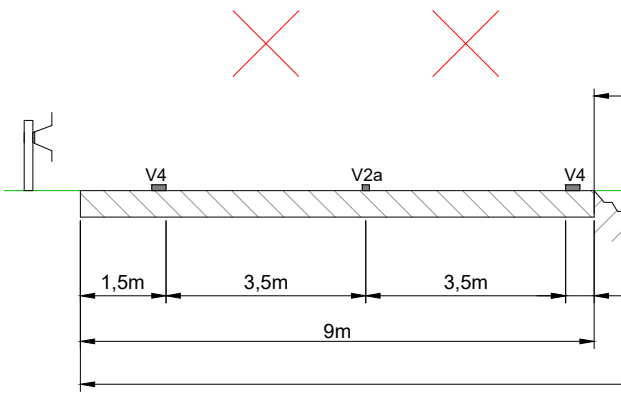
V4
V2a
V4
1,5m
3,5m
3,5m
9m

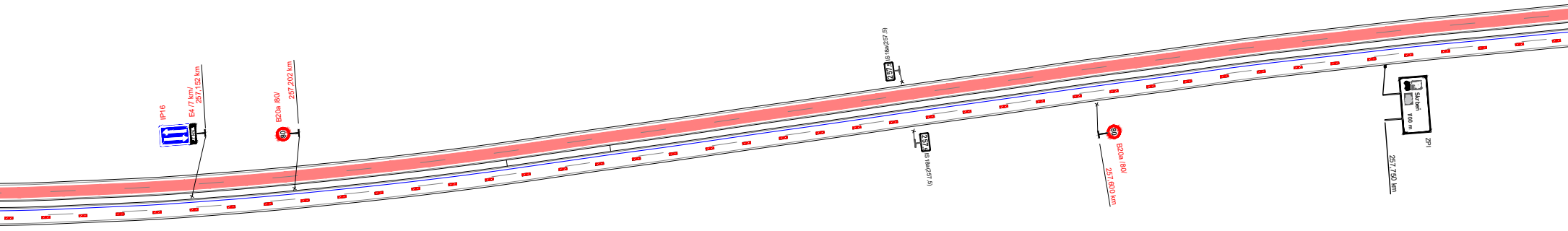
IP16
E4 /7 km/
257,152 km
B20a /80/
257,202 km
80
IS 18a(257,5)
257,5
257,5
IS 18a(257,5)
80
B20a /80/
257,600 km
Skrben
1100 m
ZP1
257,750 km

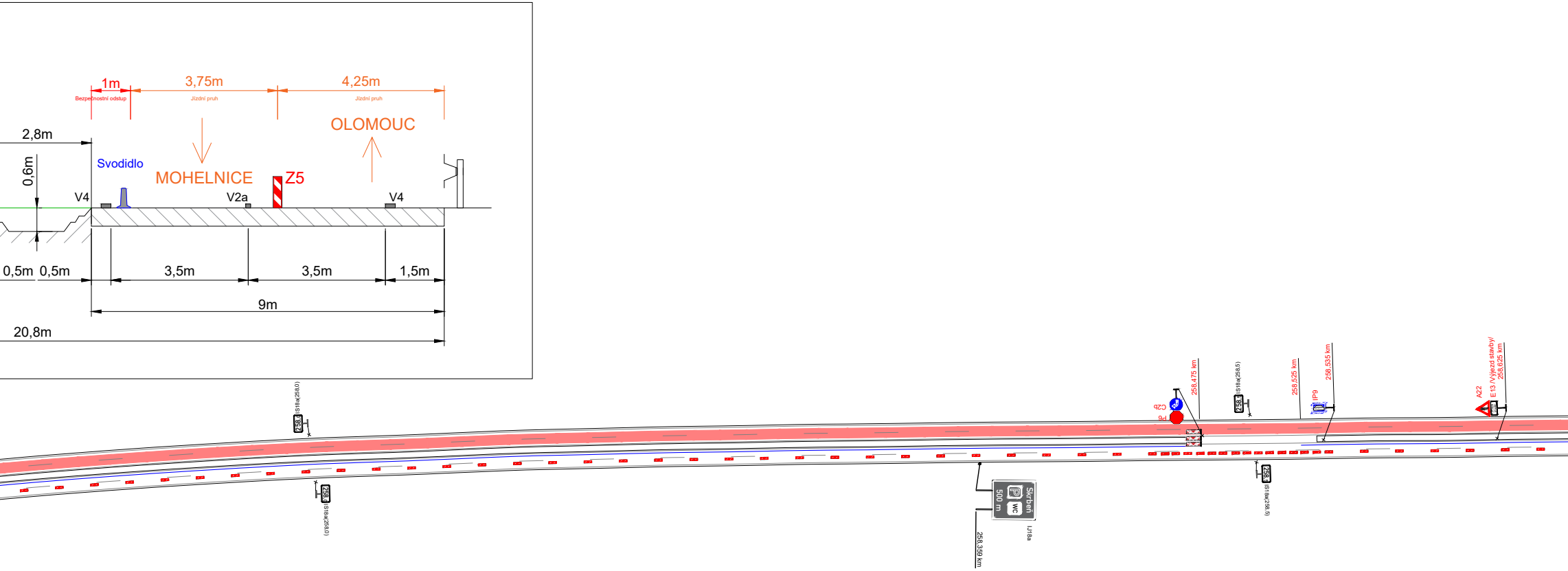

1m
Bezpečnostní odstup
3,75m
Jízdní pruh
4,25m
Jízdní pruh
OLOMOUC
2,8m
0,6m
Svodidlo
MOHELNICE
Z5
V4
V2a
V4
0,5m
0,5m
3,5m
3,5m
1,5m
9m
20,8m
IS18a(258,0)
258,0
IS18a(258,0)
258,0
Skrbeň
P
WC
500 m
IJ18a
258,359 km
C2b
P6
258,475 km
IS18a(258,5)
258,5
258,525 km
IP9
258,535 km
A22
E13 /Výjezd stavby/
258,625 km
258,5
IS18a(258,5)

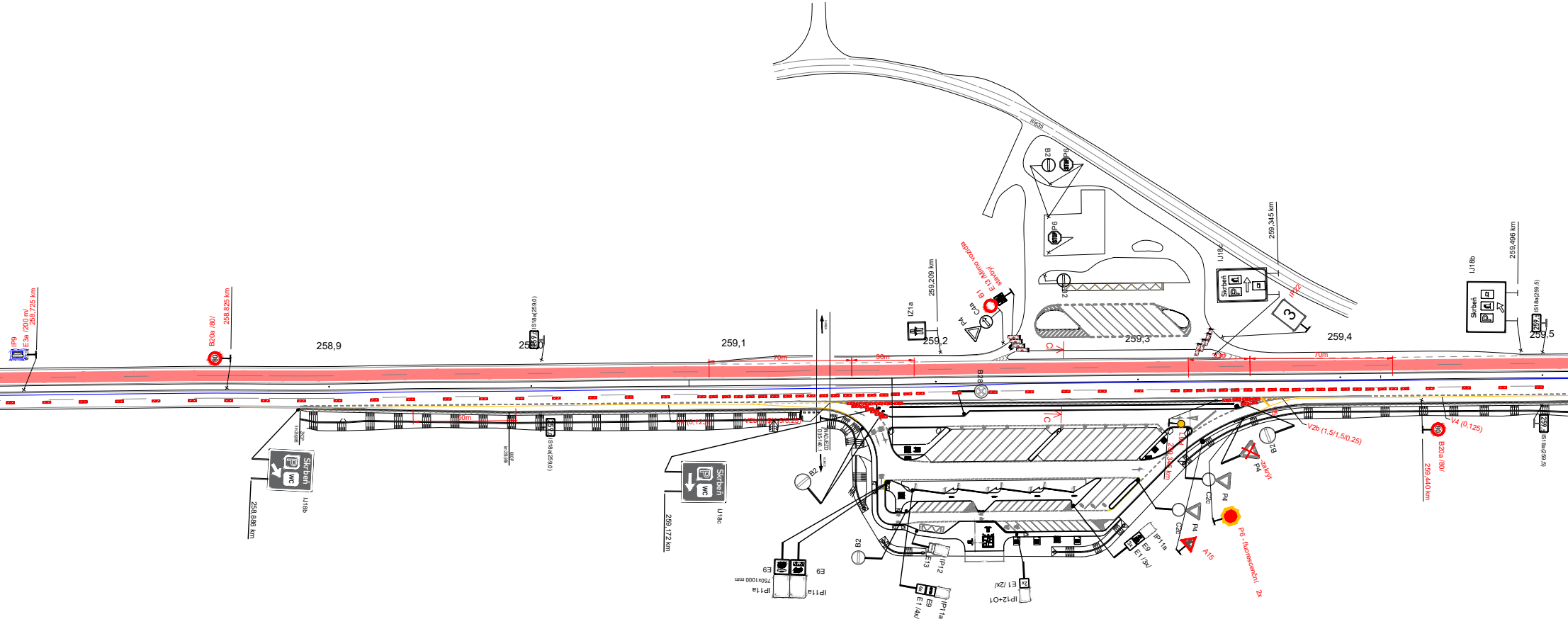

IP9
E3a /200 m/
258,725 km
B20a /80/
258,825 km
80
258,9
259,0
IS18a(259,0)
259,1
259,2
259,3
259,4
259,5
259,209 km
IZ1a
P4
C4a
B1
E13 /Mimo vozidla stavby/
B2
P6
IJ18c
IJ18b
259,345 km
259,496 km
IS18a(259,5)
Skrbeň
IP22
3
70m
30m
50m
B28
C
V4 (0,125)
V2b (1,5/1,5/0,25)
NADJEZD D35-140.1
Skrbeň
P
WC
IJ18b
258,886 km
IJ18c
259,172 km
B2
E9
IP11a
750x1000 mm
E13
IP12
E1 /4x/
E9
IP11a
E1 /2x/
IP12+O1
E1 /3x/
E9
IP11a
L9d
259,345 km
V5
P4
zakrýt
C2c
P4
P6 - fluorescenční 2x
A15
B20a /80/
259,440 km
80

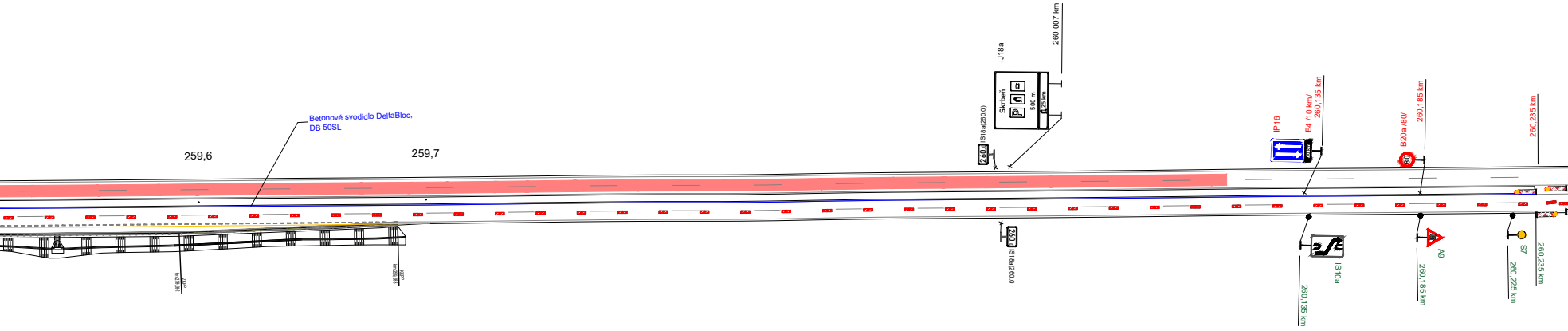
Betonové svodidlo DeltaBloc,
DB 50SL
259,6
259,7
IJ18a
260,007 km
Skrbeň
500 m
25 km
IS18a(260,0)
260,0
IS18a(260,0
IP16
E4 /10 km/
260,135 km
B20a /80/
260,185 km
80
260,235 km
IS10a
260,135 km
A9
260,185 km
S7
260,225 km
260,235 km

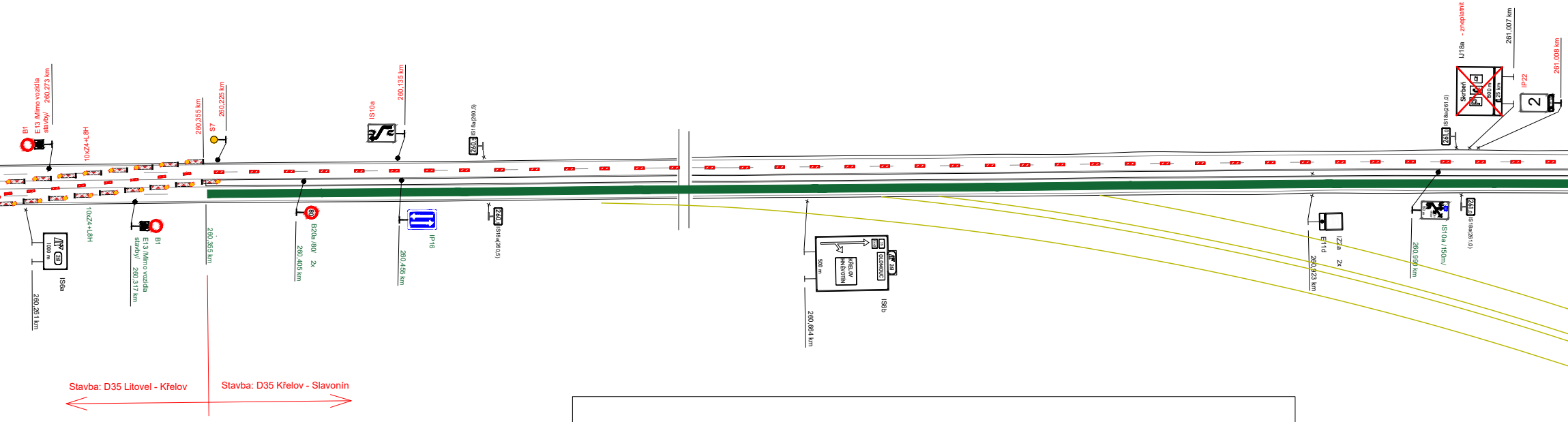
B1
E13 /Mimo vozidla stavby/
260,273 km
10xZ4+L8H
260,355 km
S7
260,225 km
IS10a
260,135 km
IS18a(260,5)
260,5
IS6a
1000 m
261
260,261 km
10xZ4+L8H
B1
E13 /Mimo vozidla stavby/
260,317 km
260,355 km
80
B20a /80/ 2x
260,405 km
IP16
260,455 km
260,5
IS18a(260,5)
500 m
KŘELOV
HNĚVOTÍN
OLOMOUC
35
261
IS6b
260,664 km
IJ18a - zneplatnit
261,007 km
Skrbeň
500 m
25 km
IP22
2
261,008 km
IS18a(261,0)
261,0
E11d
IZ2a 2x
260,923 km
IS10a /150m/
260,990 km
261,0
IS18a(261,0)
Stavba: D35 Litovel - Křelov
Stavba: D35 Křelov - Slavonín

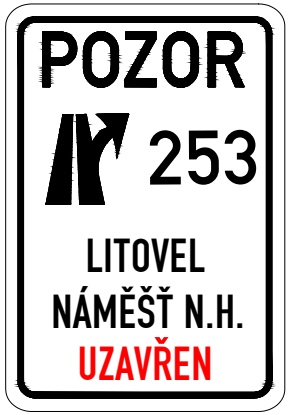
POZOR
253
LITOVEL
NÁMĚŠŤ N.H.
UZAVŘEN

1.

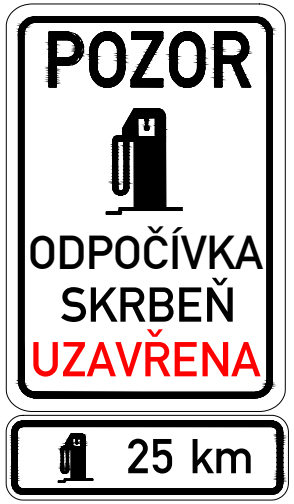
POZOR
ODPOČÍVKA
SKRBEŇ
UZAVŘENA
25 km

2.

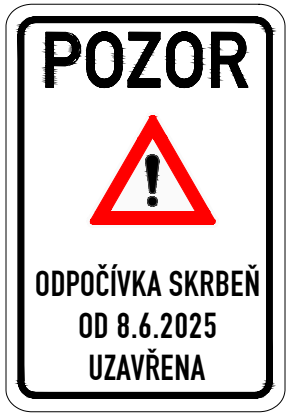
POZOR
ODPOČÍVKA SKRBEŇ
OD 8.6.2025
UZAVŘENA

3.

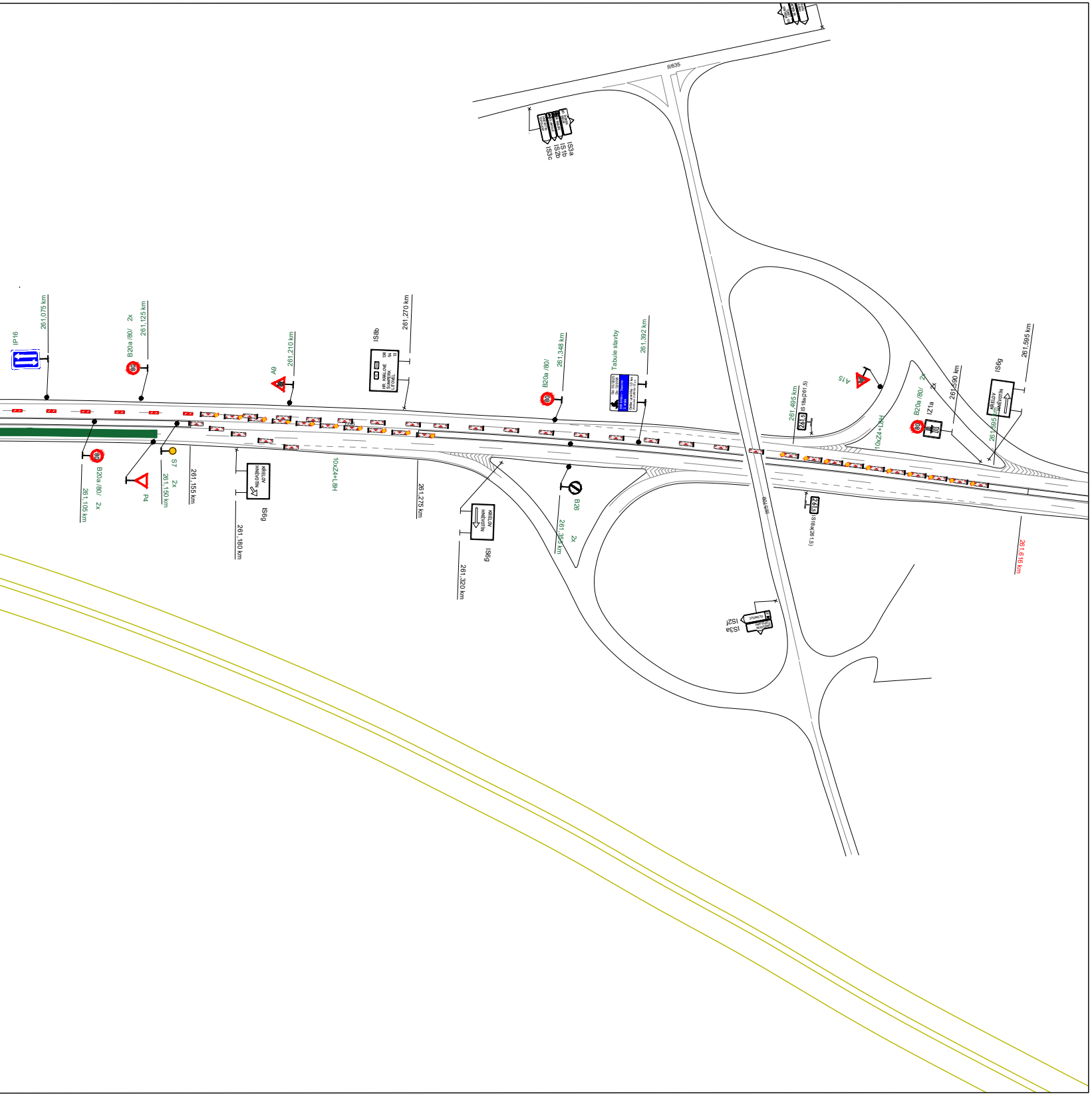
II/635
IS3a
IS1b
IS2b
IS3c
IP16
261,075 km
B20a /80/ 2x
261,125 km
A9
261,210 km
IS8b
HR. KRÁLOVÉ
ŠUMPERK
LITOVEL
261,270 km
B20a /80/
261,348 km
Tabule stavby
261,392 km
B20a /80/ 2x
261,105 km
P4
S7
2x
261,150 km
261,155 km
KŘELOV
HNĚVOTÍN
IS6g
261,180 km
10xZ4+L8H
261,275 km
IS6g
261,320 km
B26
261,355 km 2x
261,495 km
IS18a(261,5)
261,5
A15
B20a /80/ 2x
IZ1a
261,590 km
2x
IS6g
261,595 km
10xZ4+L8H
261,595 km
IS18a(261,5)
261,616 km
IS3a
IS2f
OLOMOUC

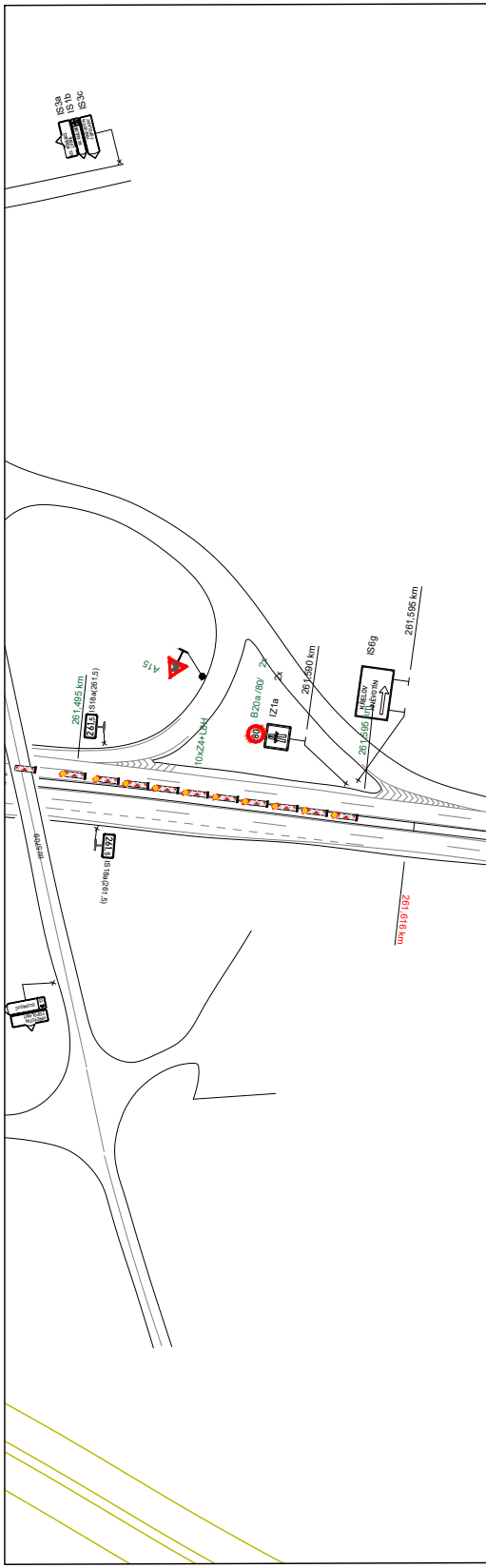
IS3a
IS1b
IS3c
261,495 km
IS18a(261,5)
A15
B20a /80/ 2x
IZ1a
261,590 km
IS6g
261,595 km
KŘELOV
HNĚVOTÍN
10xZ4+L8H
IS18a(261,5)
261,616 km

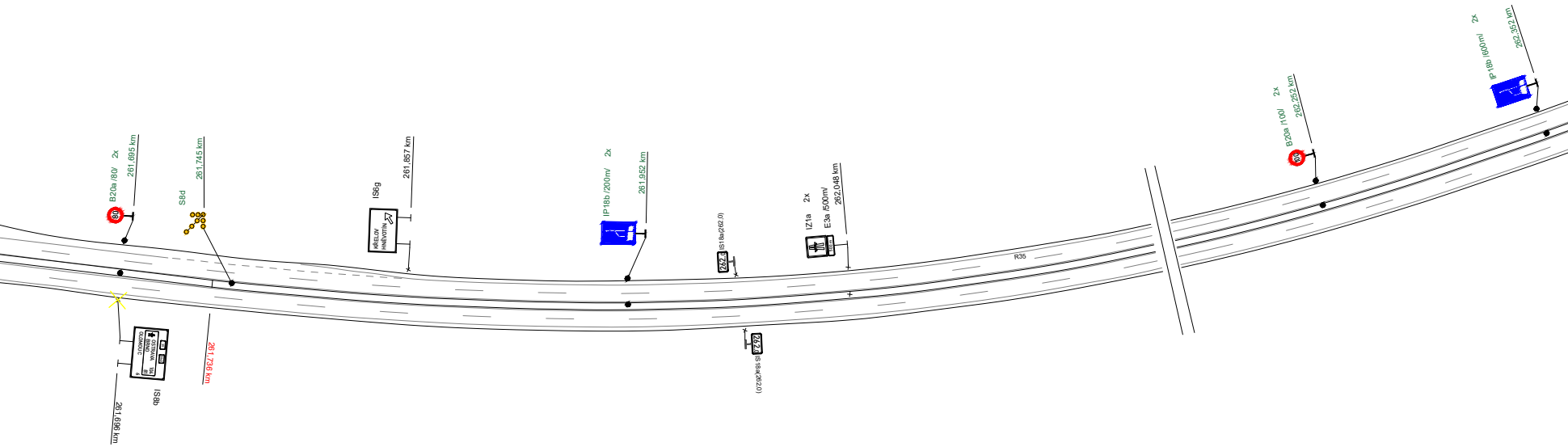
B20a /80/ 2x
261,695 km
80
S8d
261,745 km
IS8b
261,696 km
OSTRAVA
BRNO
OLOMOUC
261,736 km
IS6g
261,857 km
KŘELOV
HNĚVOTÍN
IP18b /200m/ 2x
261,952 km
IS18a(262,0)
262,0
IS18a(262,0)
262,0
IZ1a
E3a /500m/ 2x
262,048 km
R35
B20a /100/ 2x
262,252 km
100
IP18b /600m/ 2x
262,352 km

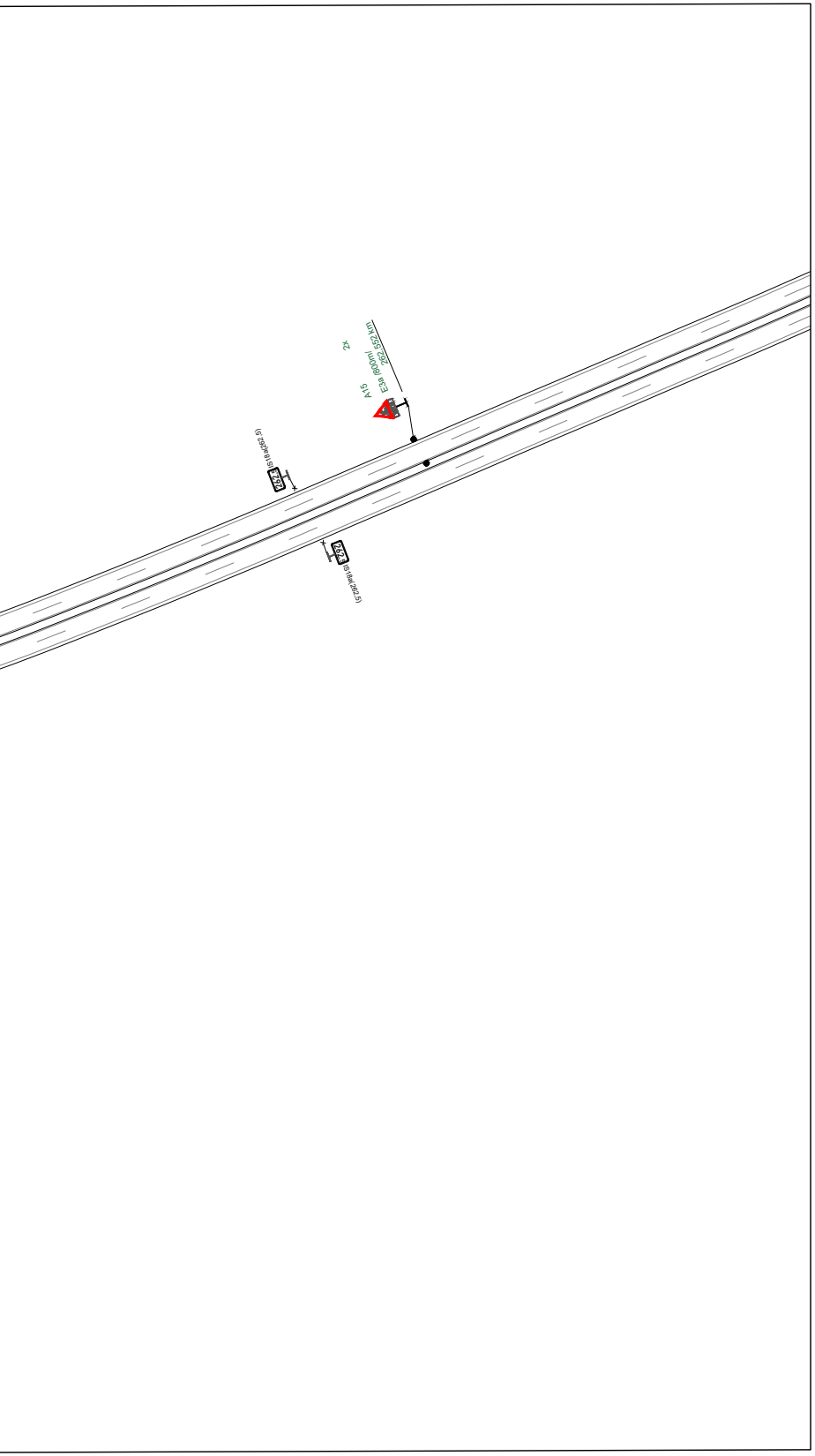
2x
A15
E3a /800m/
262,552 km
262,5
IS18a(262,5)
262,5
IS18a(262,5)

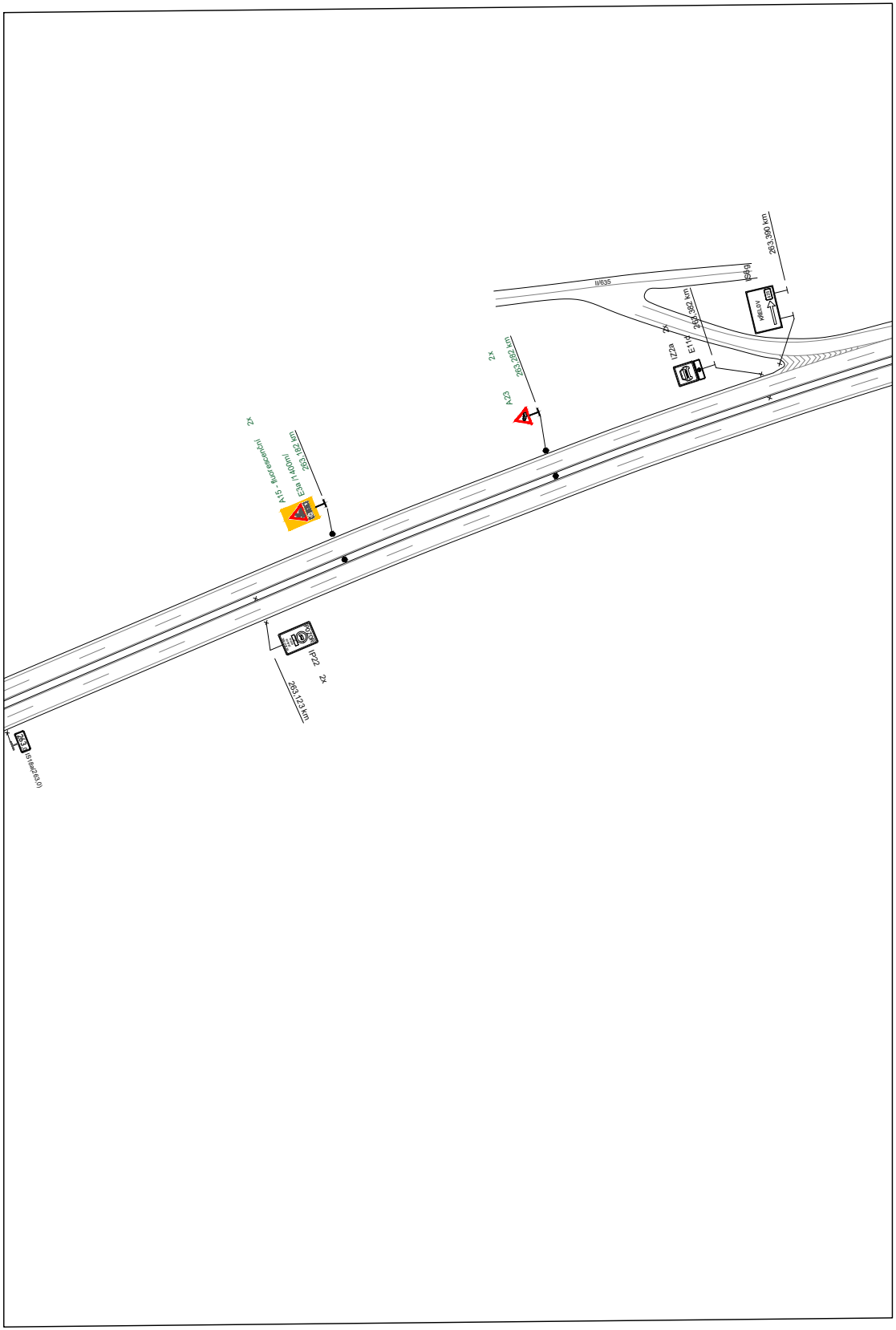
263,390 km
II/635
IS6g
KŘELOV
2x
IZ2a
E11d
263,382 km
2x
A23
263,282 km
2x
A15 - fluorescentní
E3a /1400m/
263,182 km
IP22
2x
263,123 km
263,0
IS18a(263,0)

Situace

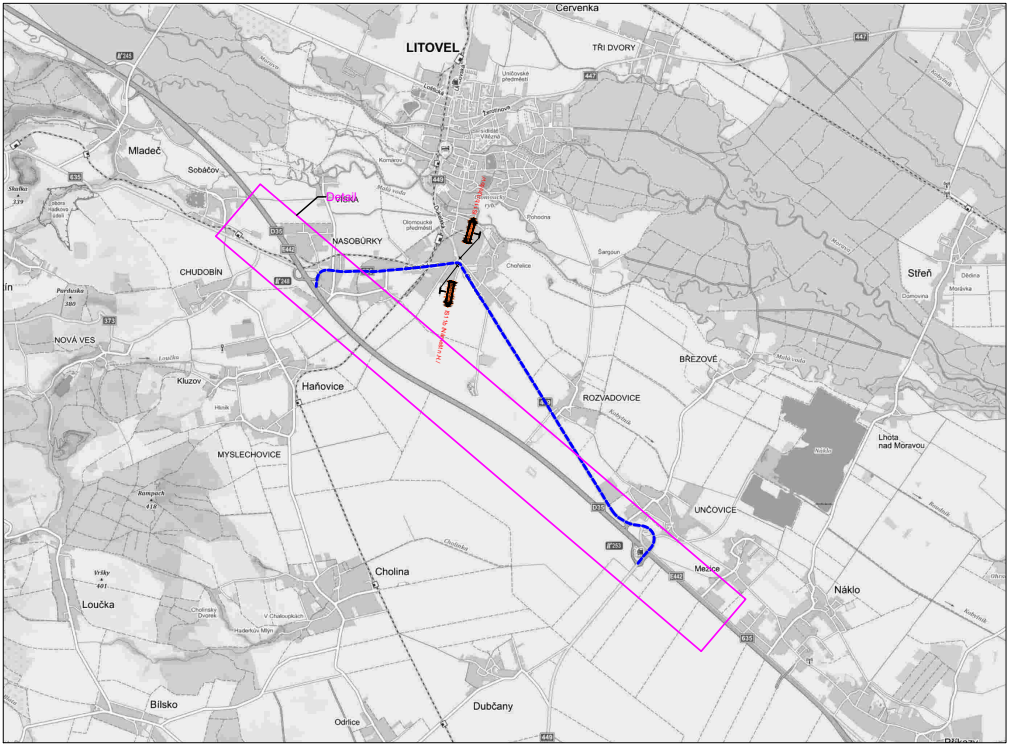
Červenka
LITOVEL
TŘI DVORY
Mladeč
Sobáčov
Detail
Víska
NASOBŮRKY
CHUDOBÍN
NOVÁ VES
Kluzov
Haňovice
MYSLECHOVICE
BŘEZOVÉ
ROZVADOVICE
UNČOVICE
Mezice
Náklo
Střeň
Lhota nad Moravou
Cholina
Loučka
Bílsko
Odrlice
Dubčany
D35
E442
449
635
447
IS11b Litovel
IS11b Mohelnice

Legenda:

IZ1a		Trvalé dopravní značení
80	B20a	Přechodné dopravní značení (Stavba: D35 Litovel - Křelov LP)
80	B20a	Přechodné dopravní značení (Stavba: D35 Křelov - Slavonín)
🟥		Opravovaný úsek (Stavba: D35 Litovel - Křelov LP)
🟩		Opravovaný úsek (Stavba: D35 Křelov - Slavonín)
▬ ▬		Objízdná trasa

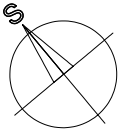

Vypracoval: Ing. Jiří Bluma

Datum: 15.5.2025

SEKNE
spol. s r.o.
Hamerská 12, 772 00 Olomouc
tel.: 585 311 867

Název akce:

D35 Litovel - Křelov LP

Měřítko: 1:2000

Název objektu: Přechodné dopravní značení

Příloha: 3.etapa - uzavírka LP, varianta svodidlo

Formát: 24xA4

Č. výkresu: 8.2

Č. soupravy:

Detail

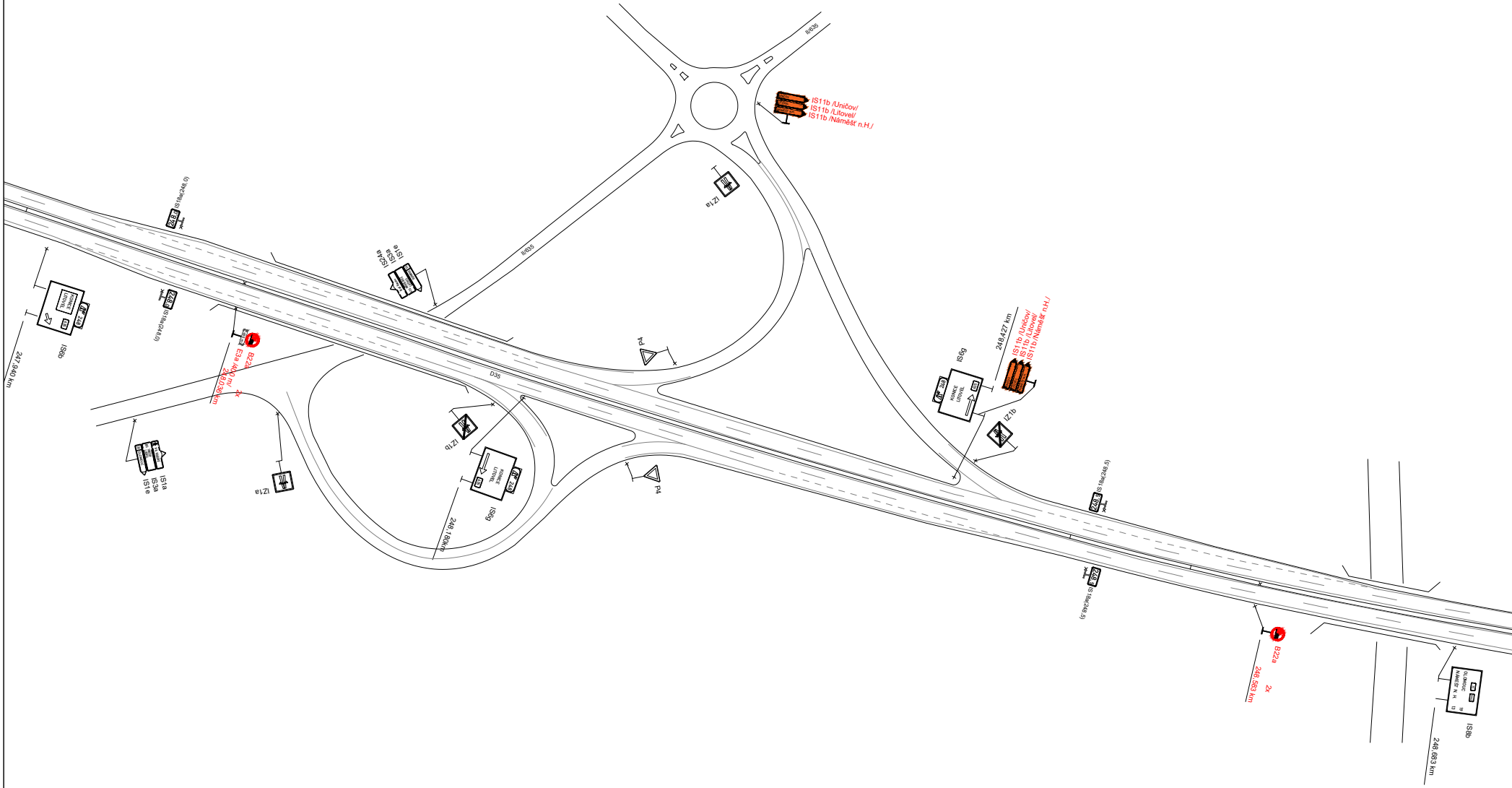
II/635
IS11b /Uničov/
IS11b /Litovel/
IS11b /Náměšť n.H./
IZ1a
II/635
IS18a(248,0)
IS24a
IS3a
IS1e
IS18a(248,0)
IS6b
247,940 km
B22a
E3a /400 m/
248,036 km
2x
P4
D35
IZ1b
IS6g
248,180Km
IS1a
IS3a
IS1e
IZ1a
P4
IS6g
248,427 km
IS11b /Uničov/
IS11b /Litovel/
IS11b /Náměšť n.H./
IZ1b
IS 18a(248,5)
IS 18a(248,5)
B22a
248,583 km
2x
IS8b
248,683 km

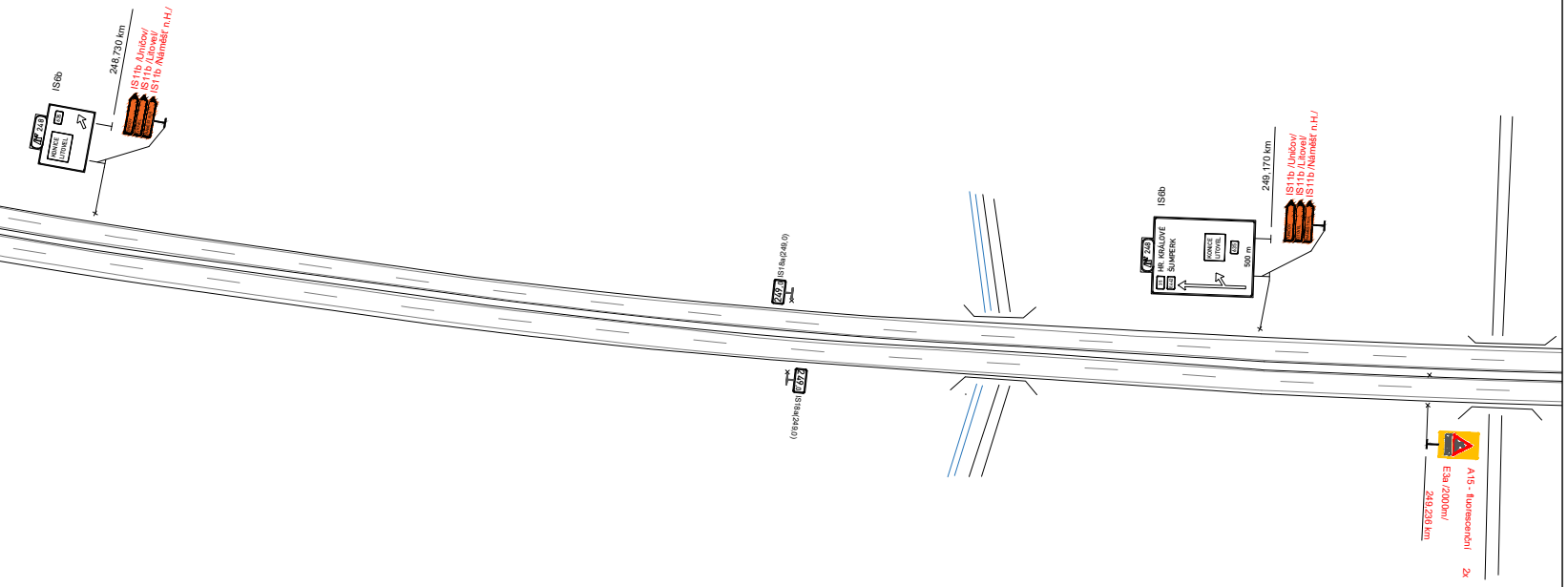
IS6b
248
KONICE
LITOVEL
635
248,730 km
IS11b /Uničov/
IS11b /Litovel/
IS11b /Náměšť n.H./
IS18a(249,0)
249,0
249,0
IS18a(249,0)
IS6b
248
HR. KRÁLOVÉ
ŠUMPERK
35
KONICE
LITOVEL
635
500 m
249,170 km
IS11b /Uničov/
IS11b /Litovel/
IS11b /Náměšť n.H./
A15 - fluorescenční
E3a /2000m/
249,236 km
2x

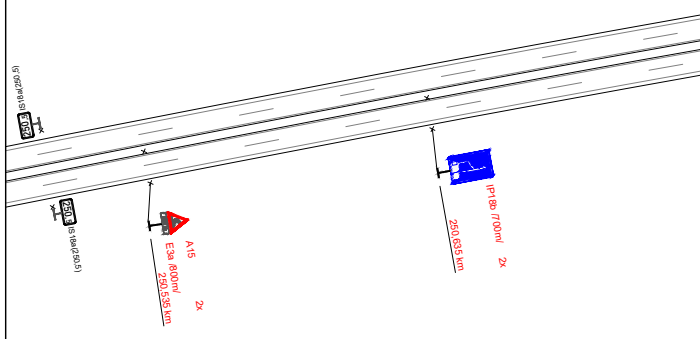
IS18a(250,5)
250,5
250,5
IS18a(250,5)
A15
E3a /800m/
250,535 km
2x
IP18b /700m/
250,635 km
2x

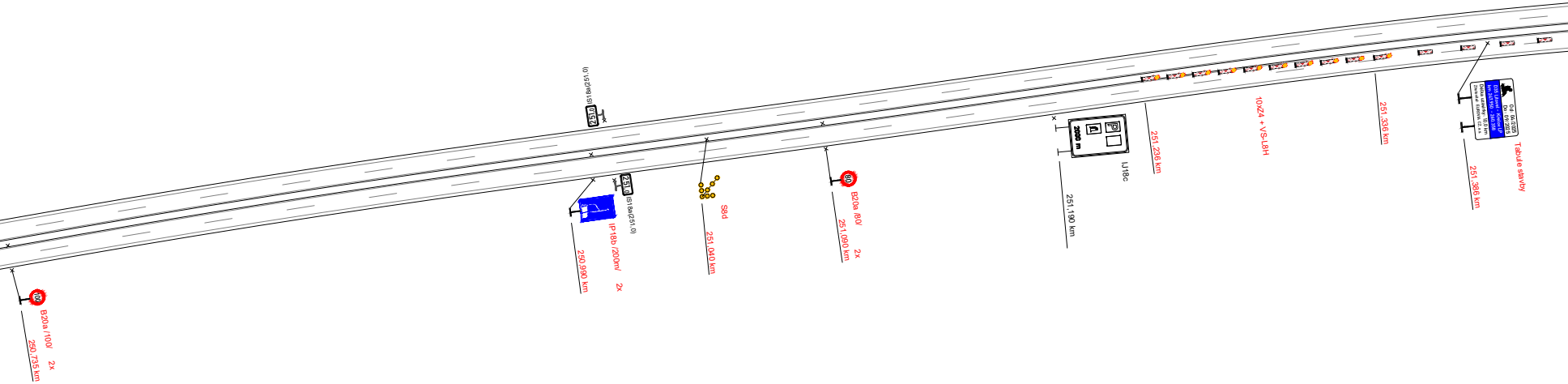
IS18a(251,0)
251,0
B20a /100/
2x
250,735 km
IP18b /200m/
2x
250,990 km
251,0
IS18a(251,0)
S8d
251,040 km
B20a /80/
2x
251,090 km
2000 m
IJ18c
251,190 km
251,236 km
10xZ4 + VS-L8H
251,336 km
Od: 04/2025
Do: 09/2025
Délka uzavírky: 10,0 km
251,386 km
Tabule stavby

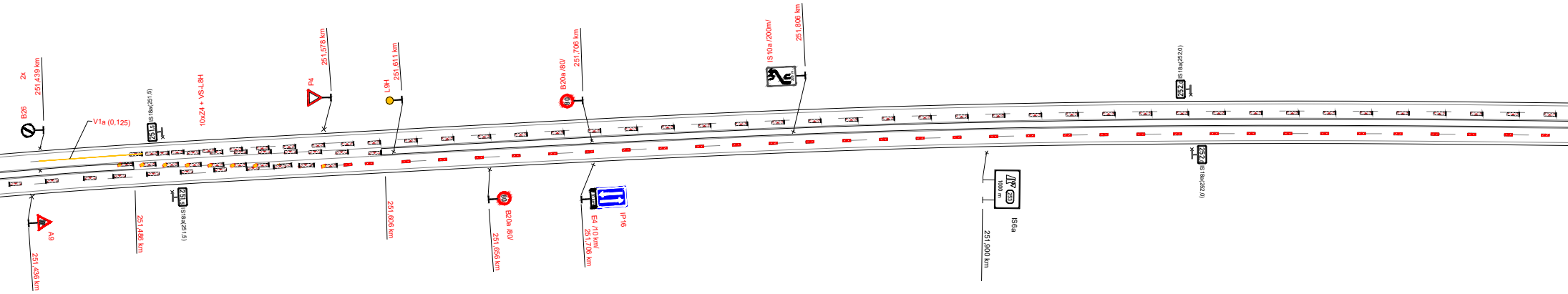

2x
251,439 km
B26
V1a (0,125)
251,5
IS18a(251,5)
10xZ4 + VS-L8H
P4
251,578 km
L9H
251,611 km
A9
251,436 km
251,486 km
251,5
IS18a(251,5)
251,606 km
B20a /80/
251,706 km
80
B20a /80/
251,656 km
E4 /10 km/
251,706 km
IP16
IS10a /200m/
251,806 km
1000 m
253
IS6a
251,900 km
252,0
IS18a(252,0)
252,0
IS18a(252,0)

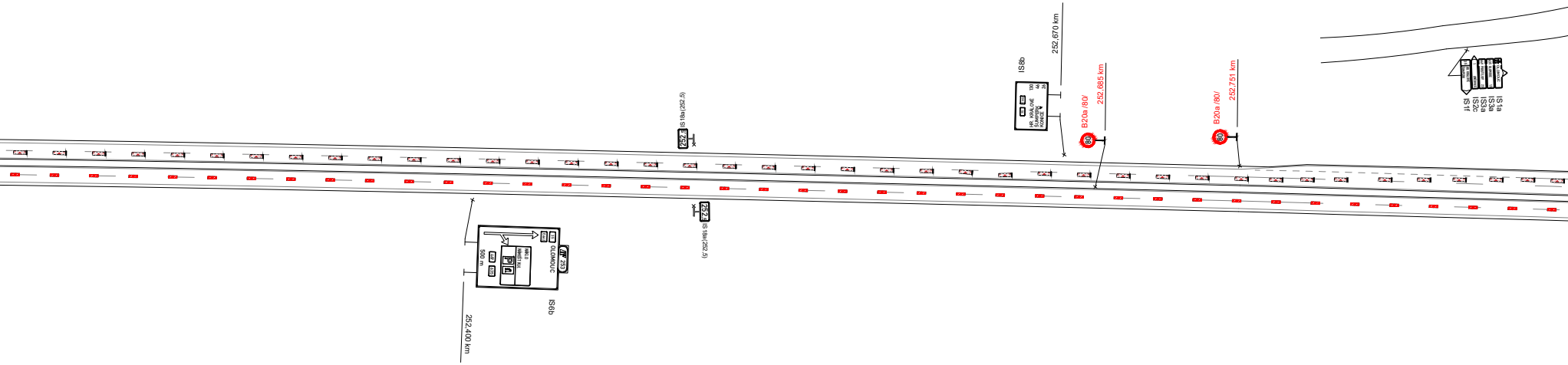
IS 18a (252,5)
252,5
IS 18a (252,5)
OLOMOUC
253
NÁMĚŠŤ N.H.
500 m
IS6b
252,400 km
IS8b
HR. KRÁLOVÉ
ŠUMPERK
KONICE
130
46
26
252,670 km
B20a /80/
252,685 km
80
B20a /80/
252,751 km
80
IS 1a
IS3a
IS3a
IS2c
IS 1f

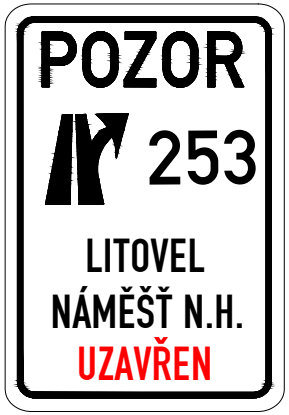
POZOR
253
LITOVEL
NÁMĚŠŤ N.H.
UZAVŘEN

1.

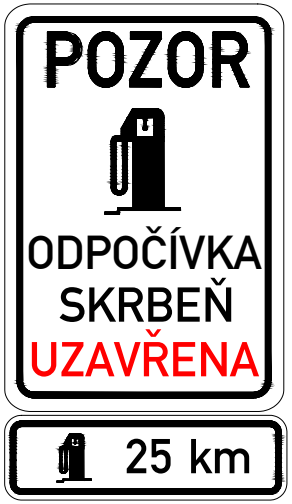
POZOR
ODPOČÍVKA
SKRBEŇ
UZAVŘENA
25 km

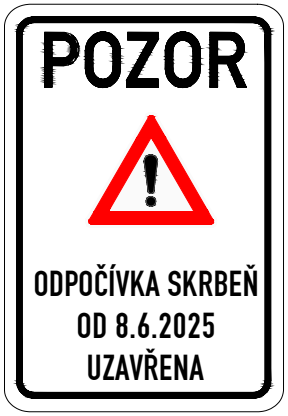
POZOR
ODPOČÍVKA SKRBEŇ
OD 8.6.2025
UZAVŘENA

3.

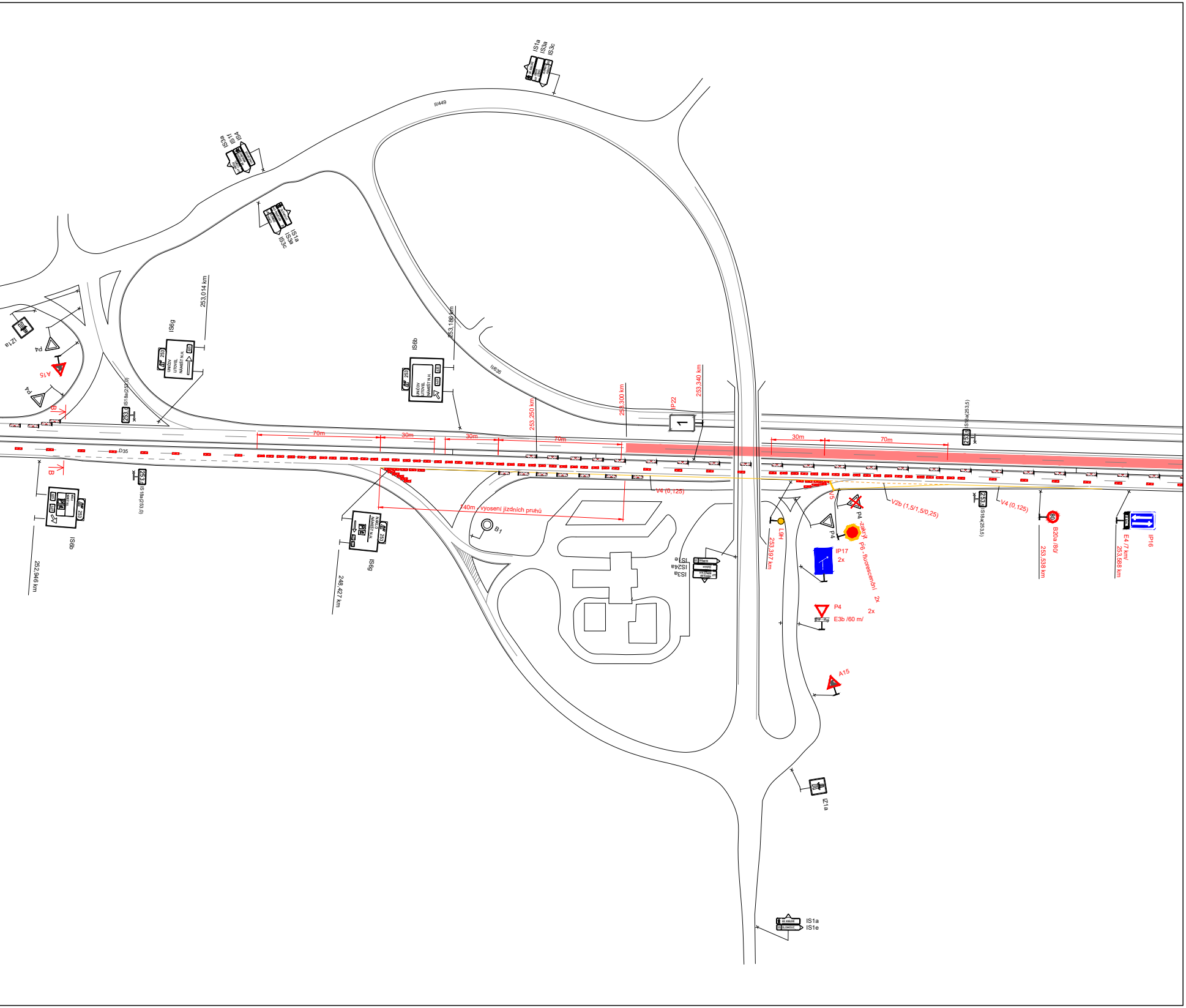
IS1a
IS3a
IS3c
II/449
IS3a
IS1
IS4
IS1a
IS3a
IS3c
IZ1a
P4
A15
P4
B
IS18a(253,0)
253,0
253,014 km
IS6g
ÚNIČOV
LITOVEL
NÁMĚŠŤ N.H.
253
253,186 km
IS6b
ÚNIČOV
LITOVEL
NÁMĚŠŤ N.H.
253
II/635
253,250 km
253,300 km
IP22
1
253,340 km
IS18a(253,5)
253,5
70m
30m
30m
70m
30m
70m
D35
B
IS18a(253,0)
253,0
IS6b
253
252,946 km
140m - vyosení jízdních pruhů
IS6g
NÁMĚŠŤ N.H.
253
248,427 km
B1
V4 (0,125)
IS1e
IS24a
IS3a
L9H
253,397 km
V5
P4 - zakrýt
P4
P6 - fluorescenční
2x
IP17
2x
P4
E3b /60 m/
2x
V2b (1,5/1,5/0,25)
IS18a(253,5)
253,5
V4 (0,125)
80
B20a /80/
253,538 km
E4 /7 km/
253,588 km
IP16
A15
IZ1a
IS1a
IS1e
OLOMOUC

Situace

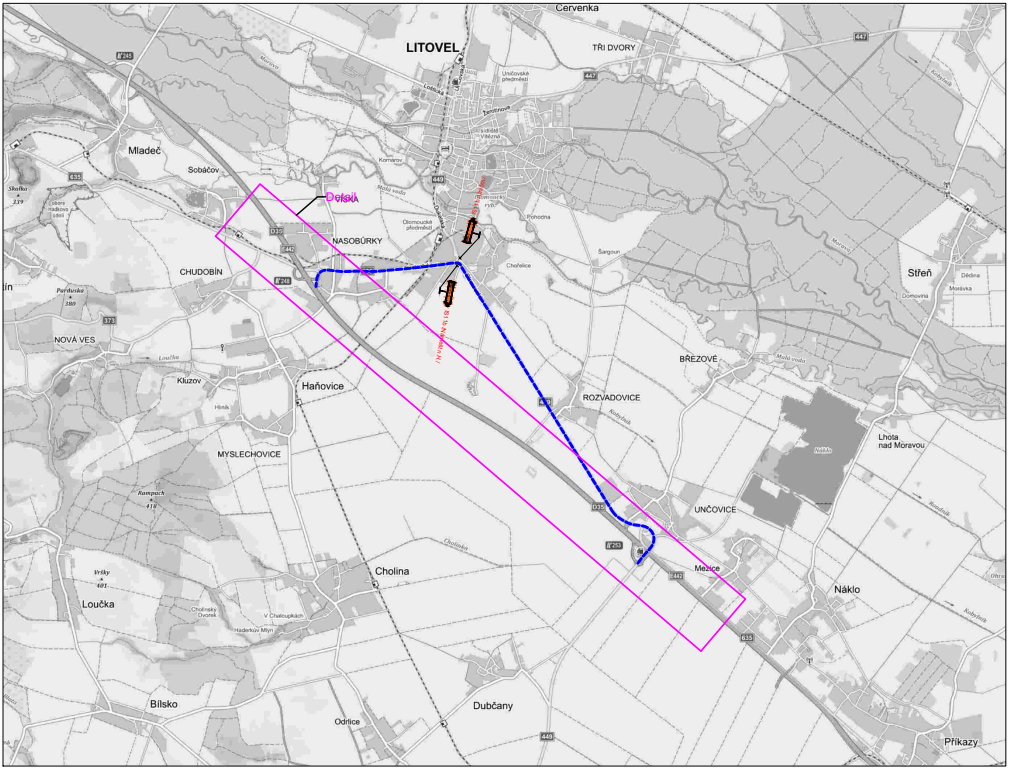

Červenka
LITOVEL
TŘI DVORY
Mladeč
Sobáčov
Detail
Víska
NASOBŮRKY
CHUDOBÍN
NOVÁ VES
Kluzov
Haňovice
MYSLECHOVICE
ROZVADOVICE
BŘEZOVÉ
UNČOVICE
Mezice
Náklo
Lhota nad Moravou
Střeň
Cholina
Loučka
Bílsko
Odrlice
Dubčany
Příkazy
Choříce
Olomoucké předměstí
Komárov
D35

Legenda:

	IZ1a	Trvalé dopravní značení
80	B20a	Přechodné dopravní značení (Stavba: D35 Litovel - Křelov LP)
80	B20a	Přechodné dopravní značení (Stavba: D35 Křelov - Slavonín)
🟥		Opravovaný úsek (Stavba: D35 Litovel - Křelov LP)
🟩		Opravovaný úsek (Stavba: D35 Křelov - Slavonín)
▬ ▬		Objízdná trasa

Vypracoval: Ing. Jiří Bluma	Datum: 15.5.2025	**SEKNE** **spol. s r.o.** **Hamerská 12, 772 00 Olomouc** **tel.: 585 311 867**
Název akce: D35 Litovel - Křelov LP		Měřítko: 1:2000
Název objektu: Přechodné dopravní značení		Formát: 12xA4
Příloha: 3.etapa - uzavírka LP, varianta Z4		Č. výkresu: 8.1
		Č. soupravy:

Detail

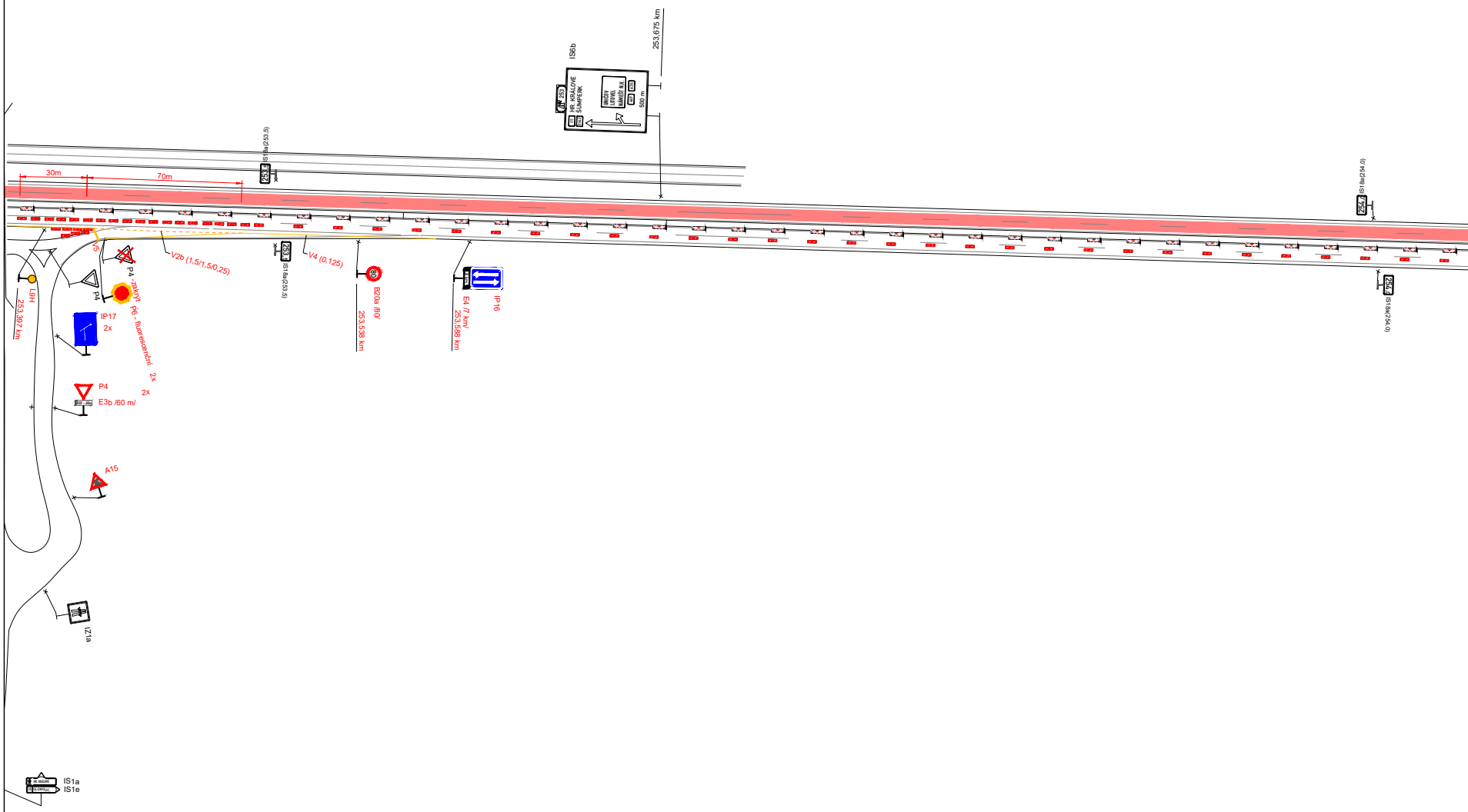
IS6b
253,675 km
253
HR. KRÁLOVÉ
ŠUMPERK
35
UNIČOV
LITOVEL
NÁMĚŠŤ N.H.
500 m
30m
70m
IS18a(253,5)
253,5
IS18a(253,5)
IS18a(254,0)
254,0
IS18a(254,0)
V5
V2b (1,5/1,5/0,25)
V4 (0,125)
P4
P4 - zakrýt
P6 - fluorescenční
2x
L9H
253,397 km
IP17
2x
P4
E3b /60 m/
2x
80
B20a /80/
253,538 km
E4 /7 km/
253,588 km
IP16
A15
IZ1a
IS1a
IS1e

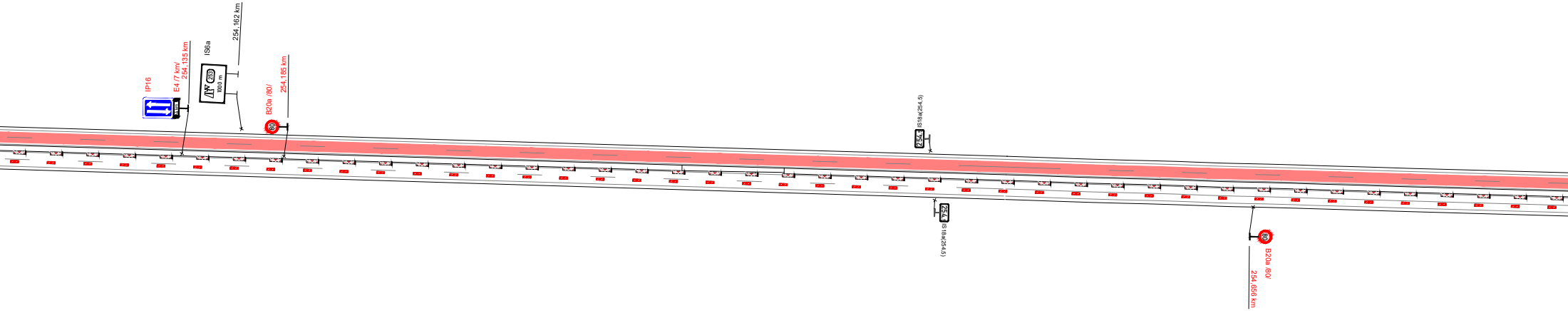
IP16
2 km
E4 /7 km/
254,135 km
IS6a
253
1000 m
254,162 km
80
B20a /80/
254,185 km
254,5
IS18a(254,5)
254,
IS18a(254,5)
80
B20a /80/
254,656 km

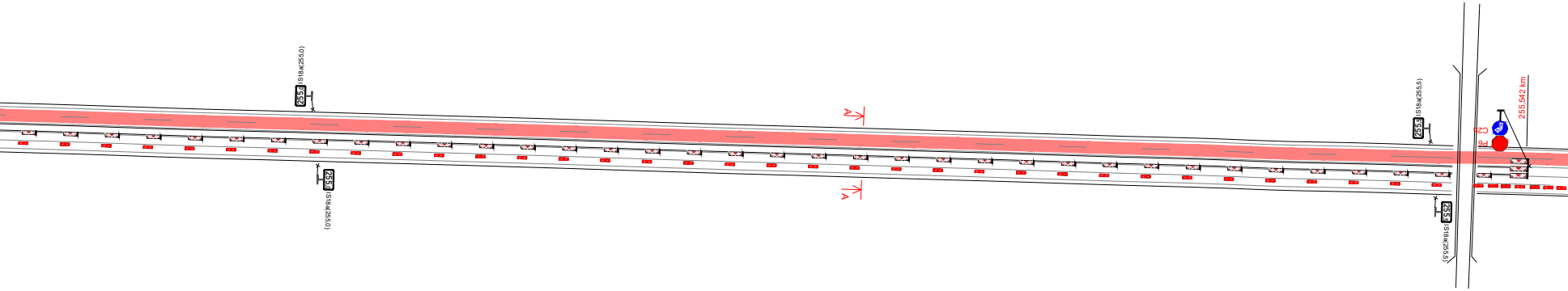
255,0
IS18a(255,0)
255,0
IS18a(255,0)
A
A
255,5
IS18a(255,5)
255,5
IS18a(255,5)
C2b
P6
255,542 km

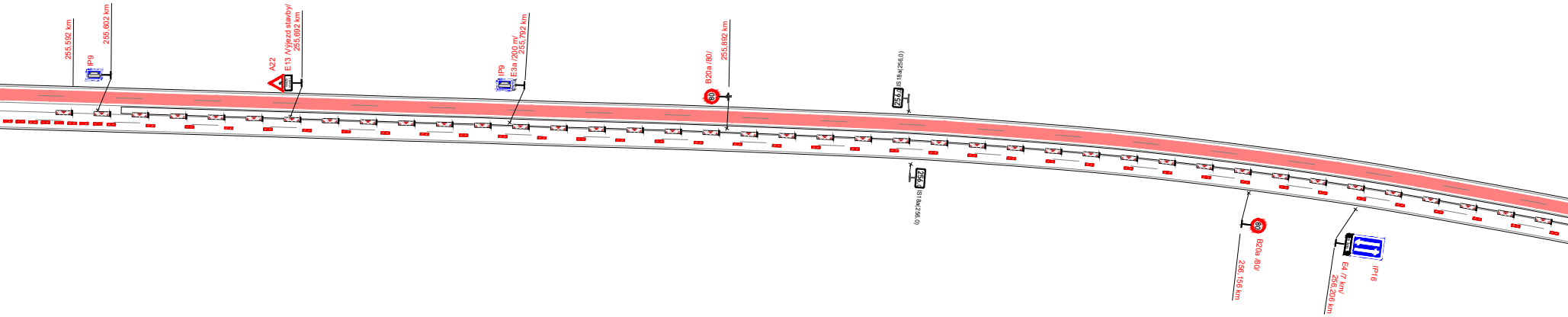
255,592 km
IP9
255,602 km
A22
E13 /Výjezd stavby/
255,692 km
IP9
E3a /200 m/
255,792 km
80
B20a /80/
255,892 km
256,0
IS18a(256,0)
256,0
IS18a(256,0)
80
B20a /80/
256,156 km
E4 /7 km/
256,206 km
IP16

ŘEZ A-A

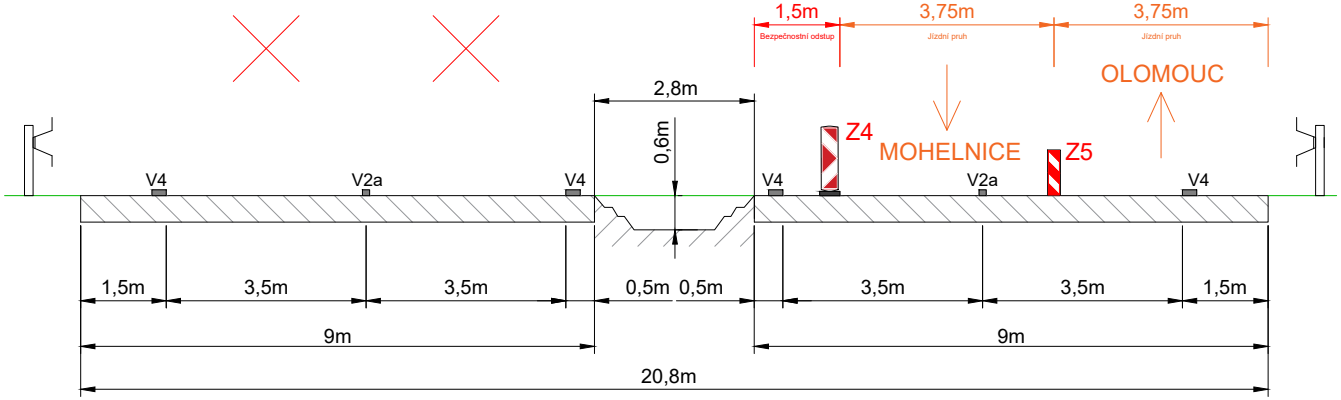

1,5m
Bezpečnostní odstup
3,75m
Jízdní pruh
3,75m
Jízdní pruh
OLOMOUC
2,8m
0,6m
Z4
MOHELNICE
Z5
V4
V2a
V4
V4
V2a
V4
1,5m
3,5m
3,5m
0,5m
0,5m
3,5m
3,5m
1,5m
9m
9m
20,8m

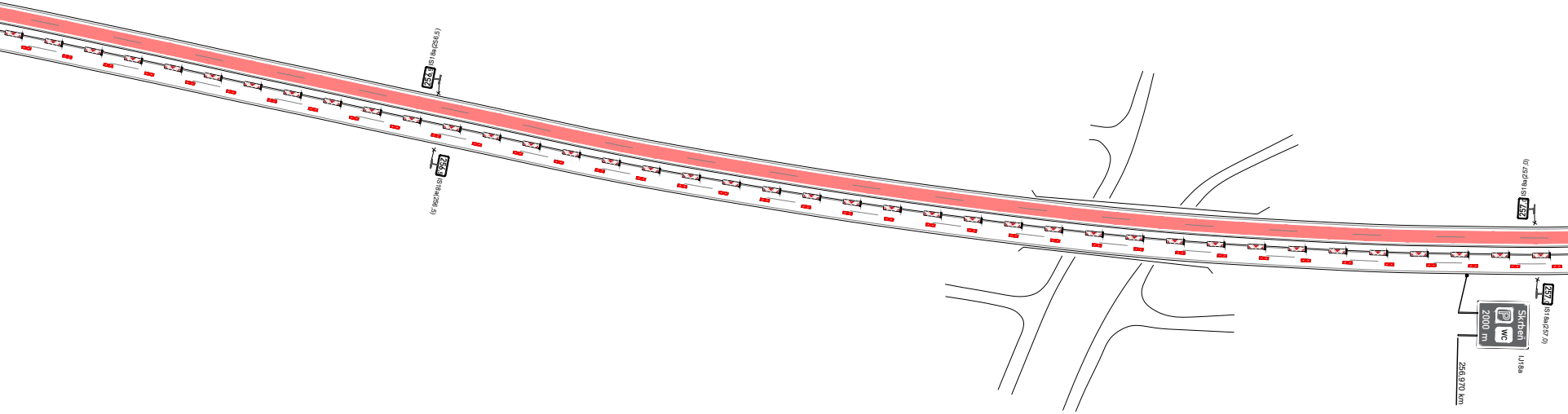

256,5
IS18a(256,5)
256,5
IS18a(256,5)
257,0
IS18a(257,0)
257,0
IS18a(257,0)
Skrbeň
P
WC
2000 m
IJ18a
256,970 km

ŘEZ B-B

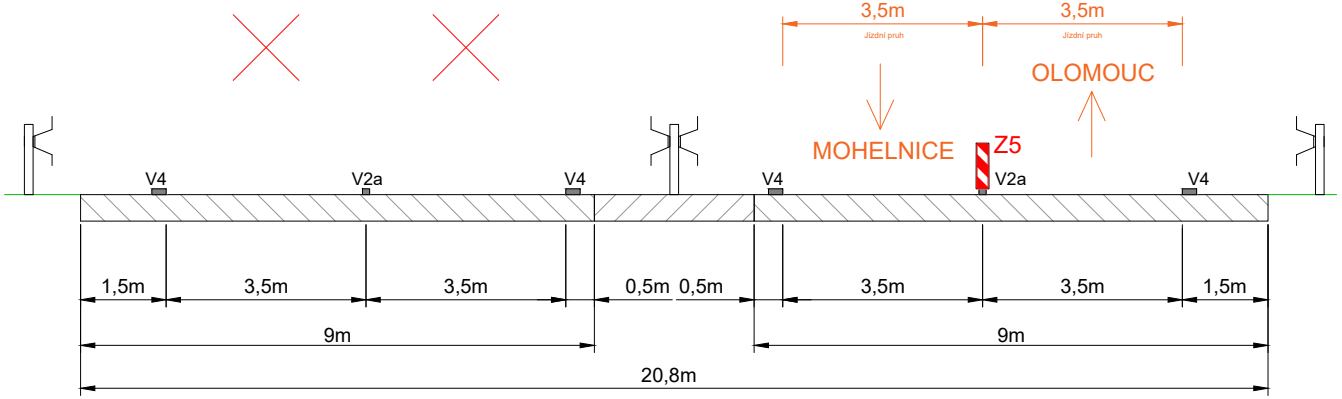
3,5m
Jízdní pruh
3,5m
Jízdní pruh
OLOMOUC
MOHELNICE
Z5
V4
V2a
V4
V4
V2a
V4
1,5m
3,5m
3,5m
0,5m
0,5m
3,5m
3,5m
1,5m
9m
9m
20,8m

ŘEZ C-C

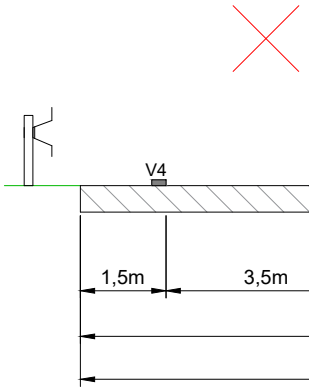

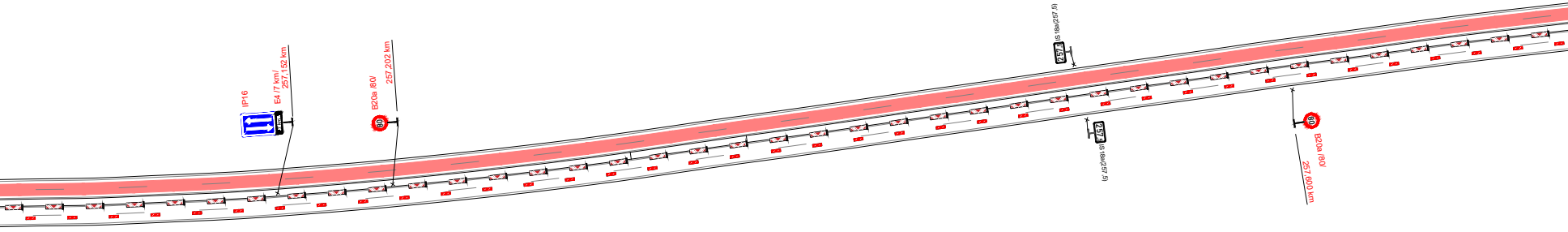
IP16
E4 /7 km/
257,152 km
B20a /80/
257,202 km
80
IS 18a(257,5)
257,5
IS 18a(257,5)
257,5
80
B20a /80/
257,600 km

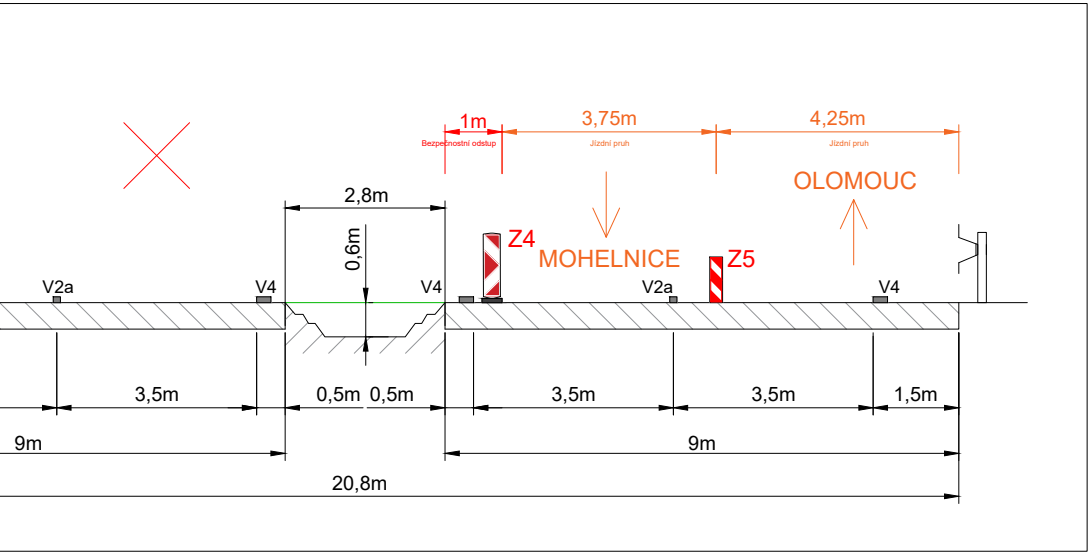
1m
Bezpečnostní odstup
3,75m
Jízdní pruh
4,25m
Jízdní pruh
OLOMOUC
2,8m
0,6m
Z4
MOHELNICE
Z5
V2a
V4
V4
V2a
V4
3,5m
0,5m
0,5m
3,5m
3,5m
1,5m
9m
9m
20,8m

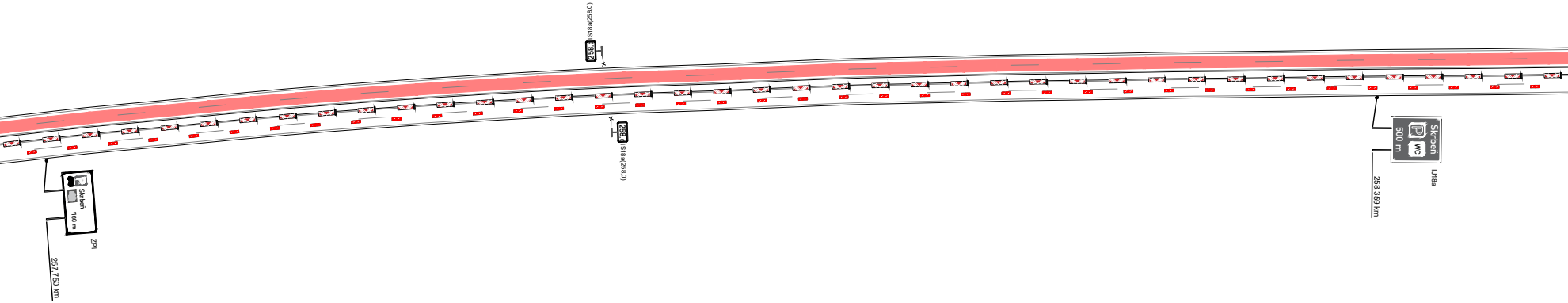
258,0
IS18a(258,0)
258,0
IS18a(258,0)
Skrbeň
1100 m
ZP
257,750 km
Skrbeň
P
WC
500 m
IJ18a
258,359 km

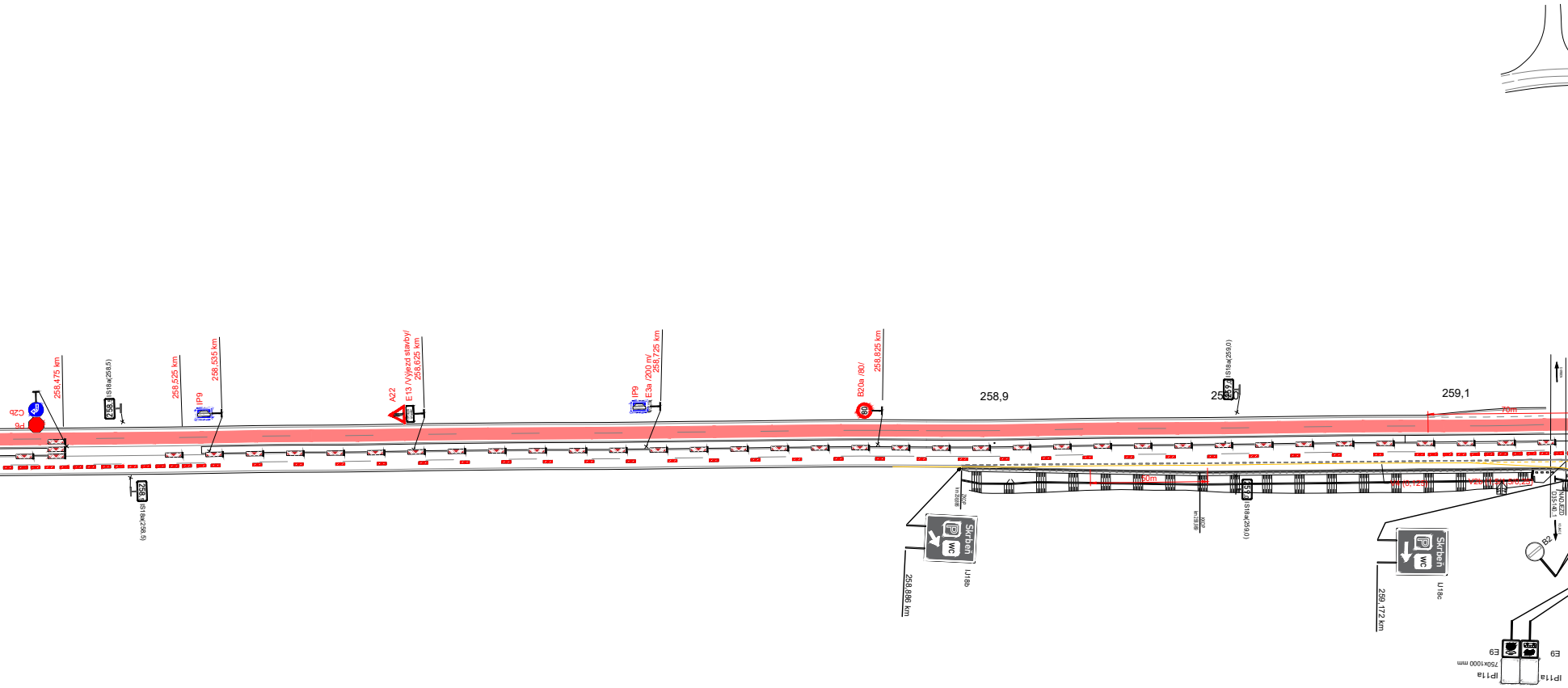
C2b
P6
258,475 km
IS18a(258,5)
258,5
258,525 km
IP9
258,535 km
A22
E13 /Výjezd stavby/
258,625 km
IP9
E3a /200 m/
258,725 km
B20a /80/
80
258,825 km
258,9
Skrbeň
P
WC
IJ18b
258,886 km
IS18a(259,0)
259,0
259,1
70m
50m
IS18a(259,0)
259,0
V4 (0,125)
V2b (1,5/1,5/0,25)
NADJEZD
D35-140..1
Skrbeň
P
WC
IJ18c
259,172 km
B2
E9
E9
750x1000 mm
IP11a
IP11a

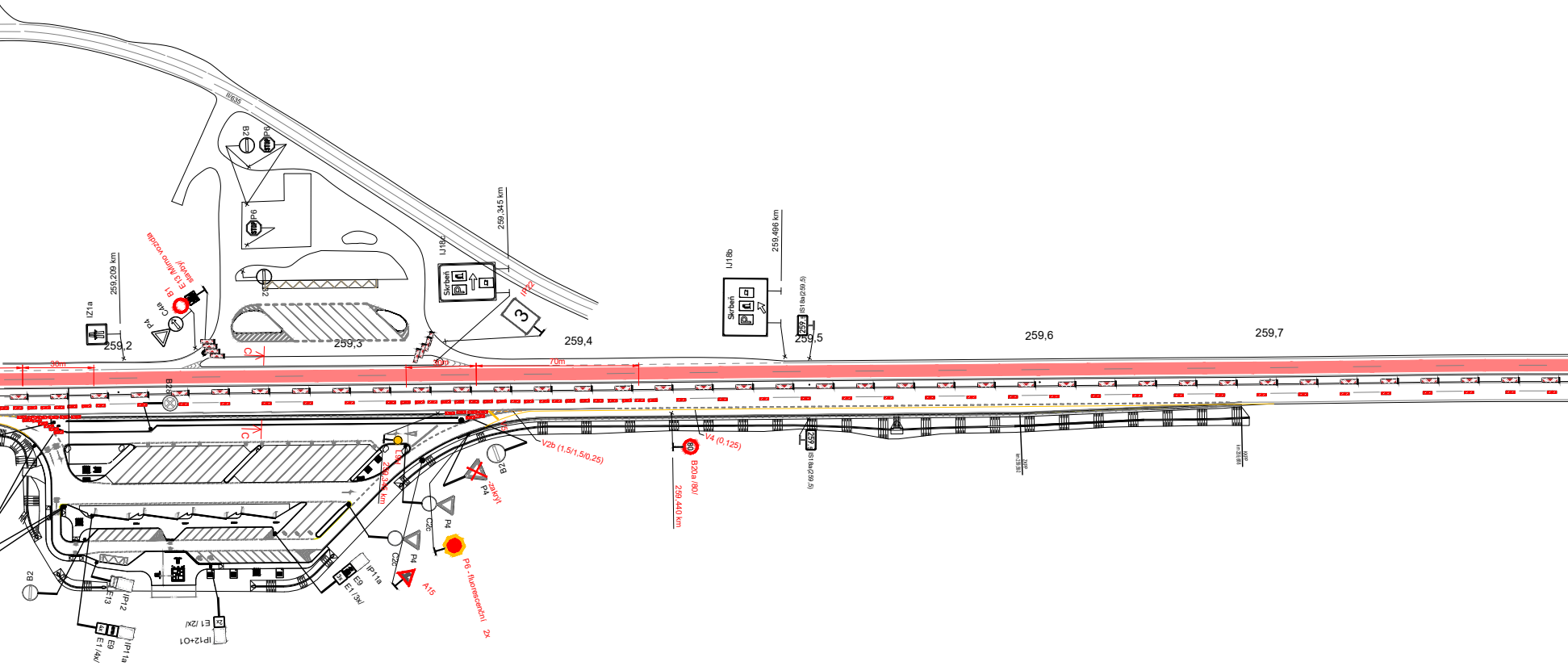
III/635
B2
P6
P6
B2
259,345 km
IJ18c
Skrbeň
IP22
3
259,496 km
IJ18b
Skrbeň
IS18a(259,5)
259,5
259,209 km
E13 /Mimo vozidla stavby/
B1
C4a
P4
IZ1a
259,2
259,3
259,4
259,5
259,6
259,7
30m
30m
70m
C
C
B28
L9M
259,345 km
V2b (1,5/1,5/0,25)
B2
P4
-zakrýt
C2c
P4
C2c
P4
P6 - fluorescenční 2x
A15
V4 (0,125)
80
B20a /80/
259,440 km
259,5
IS18a(259,5)
IP11a
E9
E1 /3x/
B2
E13
IP12
E1 /2x/
IP12+O1
E9
E1 /4x/
IP11a

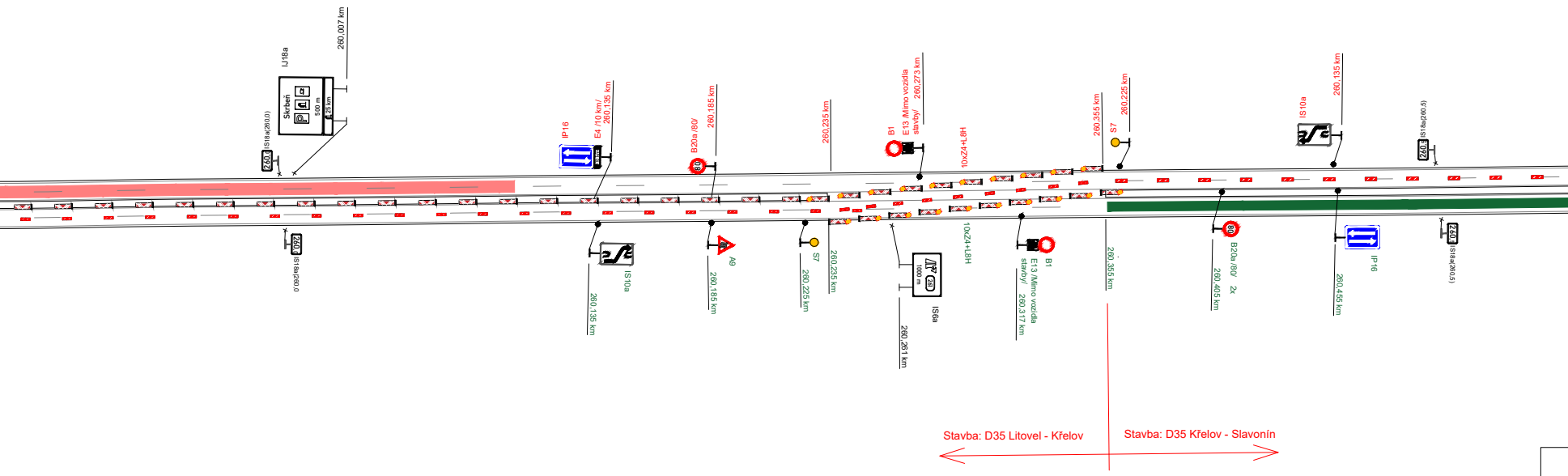
IS18a(260,0)
260,0
IJ18a
Skrbeň
500 m
25 km
260,007 km
IS18a(260,0
260,0
IP16
E4 /10 km/
260,135 km
IS10a
260,135 km
B20a /80/
260,185 km
80
A9
260,185 km
260,235 km
S7
260,225 km
260,235 km
B1
E13 /Mimo vozidla stavby/
260,273 km
10xZ4+L8H
10xZ4+L8H
IS6a
1000 m
261
260,261 km
B1
E13 /Mimo vozidla stavby/
260,317 km
260,355 km
S7
260,225 km
260,355 km
B20a /80/ 2x
260,405 km
IS10a
260,135 km
IP16
260,455 km
IS18a(260,5)
260,5
IS18a(260,5)
Stavba: D35 Litovel - Křelov
Stavba: D35 Křelov - Slavonín

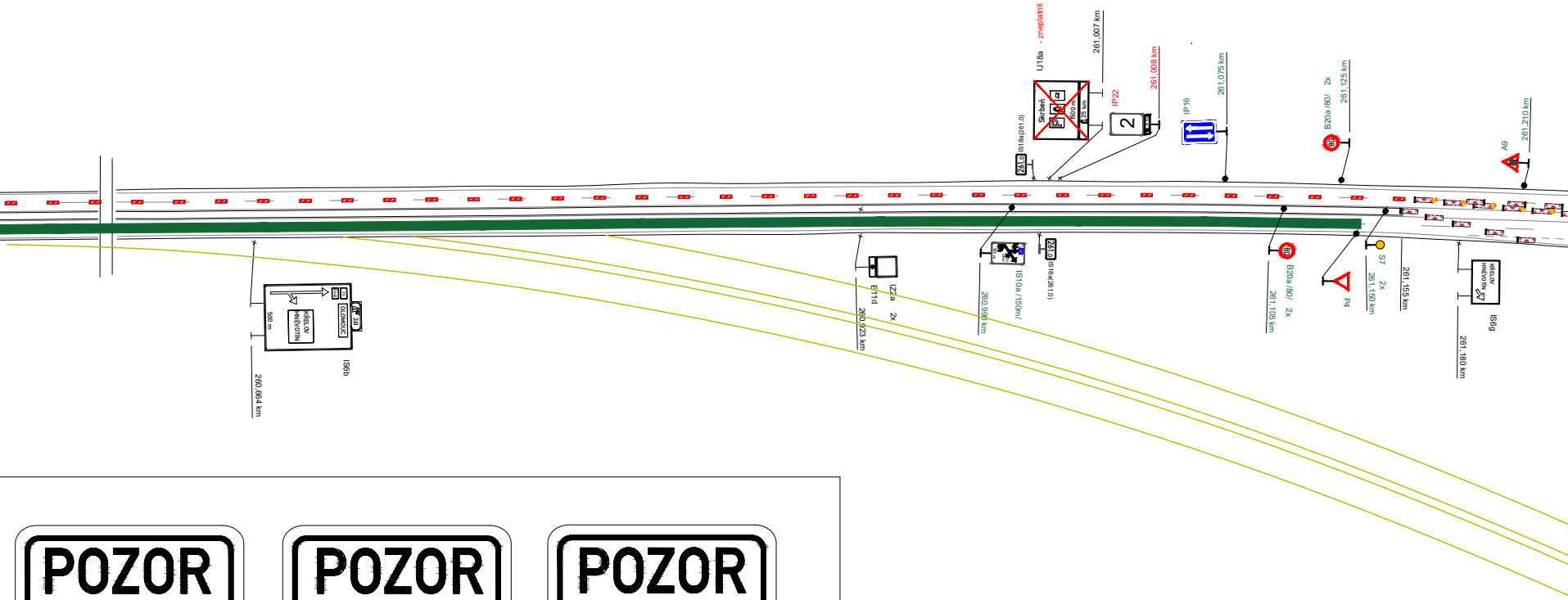
260,664 km
IS6b
500 m
KŘELOV HNĚVOTÍN
OLOMOUC
260,923 km
E11d
IZ7a
2x
260,990 km
IS10a /150m/
IS18a(261,0)
261,0
IS18a(261,0)
IJ18a - zneplatnit
Skrbeň
500 m
25 km
261,007 km
IP22
2
261,008 km
IP16
261,075 km
B20a /80/ 2x
261,105 km
B20a /80/ 2x
261,125 km
80
P4
S7
2x
261,150 km
261,155 km
IS6g
KŘELOV HNĚVOTÍN
261,180 km
A9
261,210 km

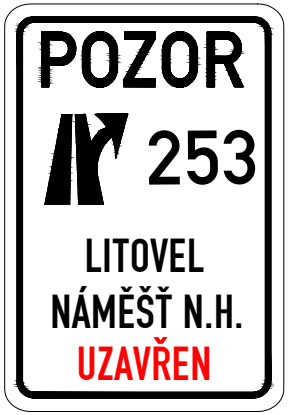
POZOR
253
LITOVEL
NÁMĚŠŤ N.H.
UZAVŘEN

1.

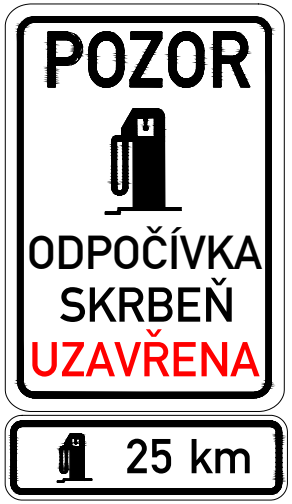
POZOR
ODPOČÍVKA
SKRBEŇ
UZAVŘENA
25 km

2.

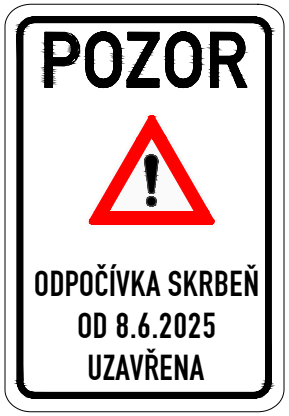
POZOR
ODPOČÍVKA SKRBEŇ
OD 8.6.2025
UZAVŘENA

3.

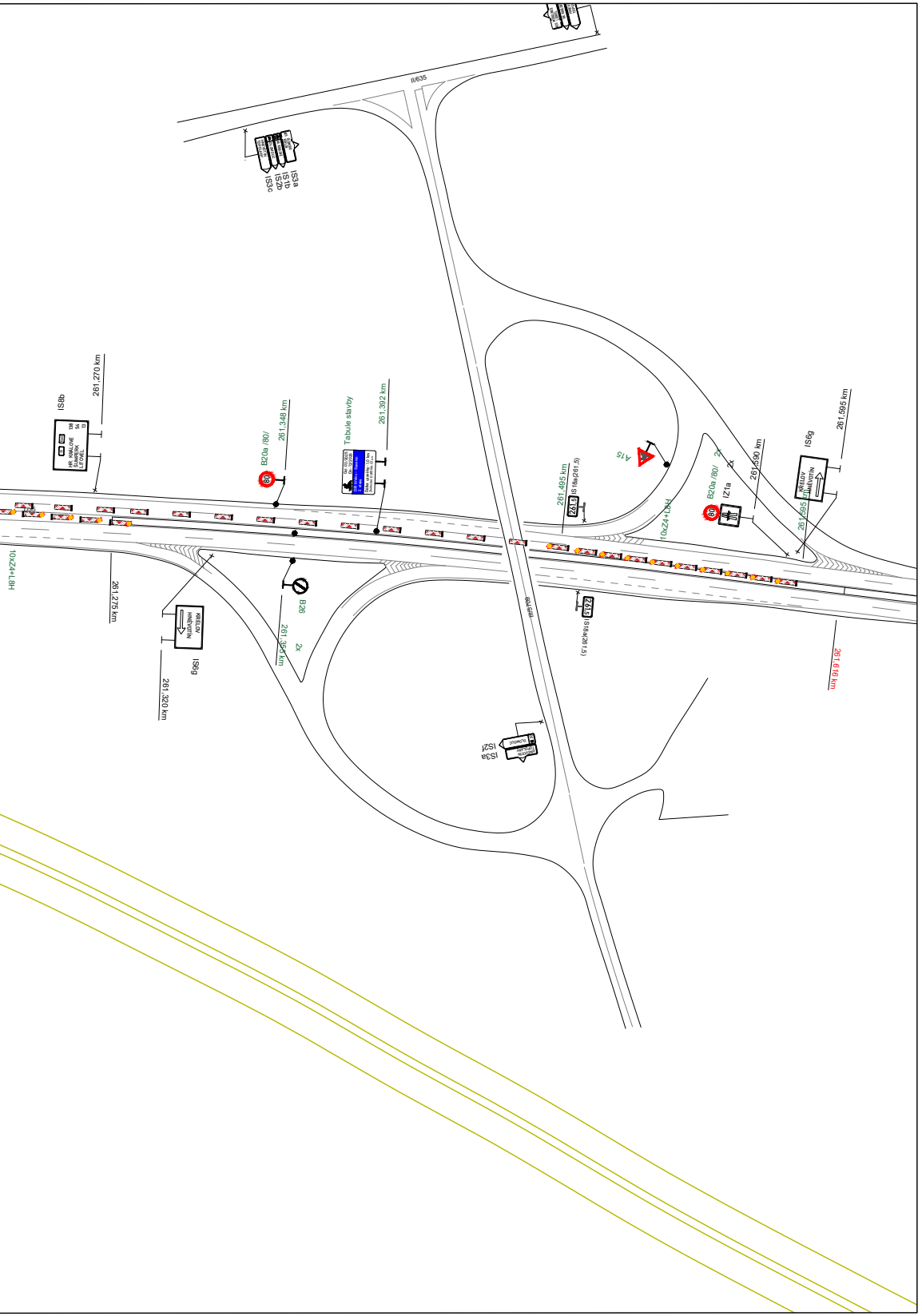
II/635
IS3a
IS1b
IS2b
IS3c
IS8b
HR. KRÁLOVÉ
ŠUMPERK
LITOVEL
138
54
13
261,270 km
B20a /80/
261,348 km
Tabule stavby
261,392 km
10xZ4+L8H
261,275 km
KŘELOV
HNĚVOTÍN
IS6g
261,320 km
B26
261,355 km
2x
A15
261,495 km
IS18a(261,5)
261,5
10xZ4+L8H
B20a /80/
2x
IZ1a
261,590 km
IS6g
261,595 km
261,595 km
III/5709
IS18a(261,5)
261,616 km
IS3a
IS2f
OLOMOUC

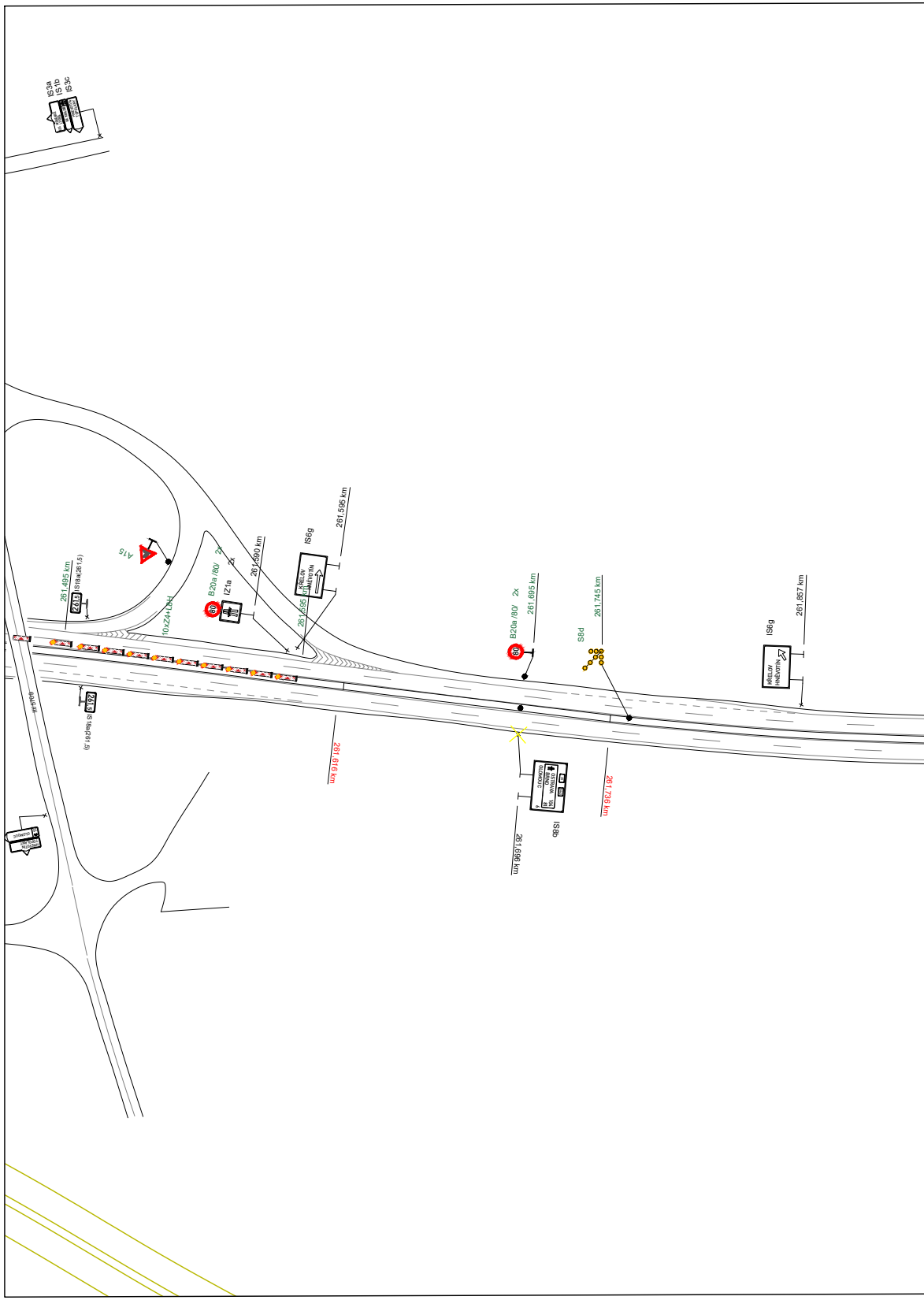
IS3a
IS1b
IS3c
A15
261,495 km
IS18a(261,5)
261,5
10xZ4+L8H
B20a /80/
2x
IZ1a
261,590 km
IS6g
KŘELOV
HNĚVOTÍN
261,595 km
261,595 km
IS18a(261,5)
261,616 km
B20a /80/
2x
261,695 km
S8d
261,745 km
IS6g
KŘELOV
HNĚVOTÍN
261,857 km
OSTRAVA
BRNO
OLOMOUC
IS8b
261,696 km
261,736 km

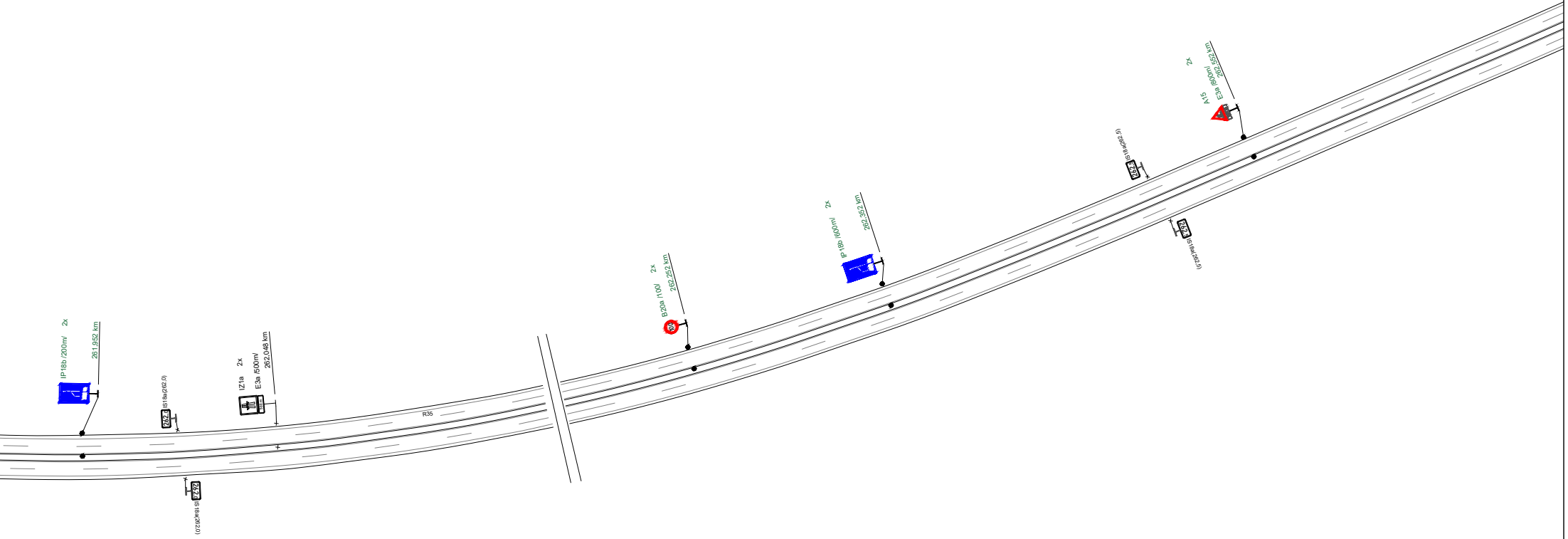
IP18b /200m/
2x
261,952 km
IS18a(262,0)
262,0
262,0
IS18a(262,0)
IZ1a
2x
E3a /500m/
262,048 km
500 m
R35
B20a /100/
2x
262,252 km
100
IP18b /600m/
2x
262,352 km
IS18a(262,5)
262,5
262,5
IS18a(262,5)
A15
2x
E3a /800m/
262,552 km

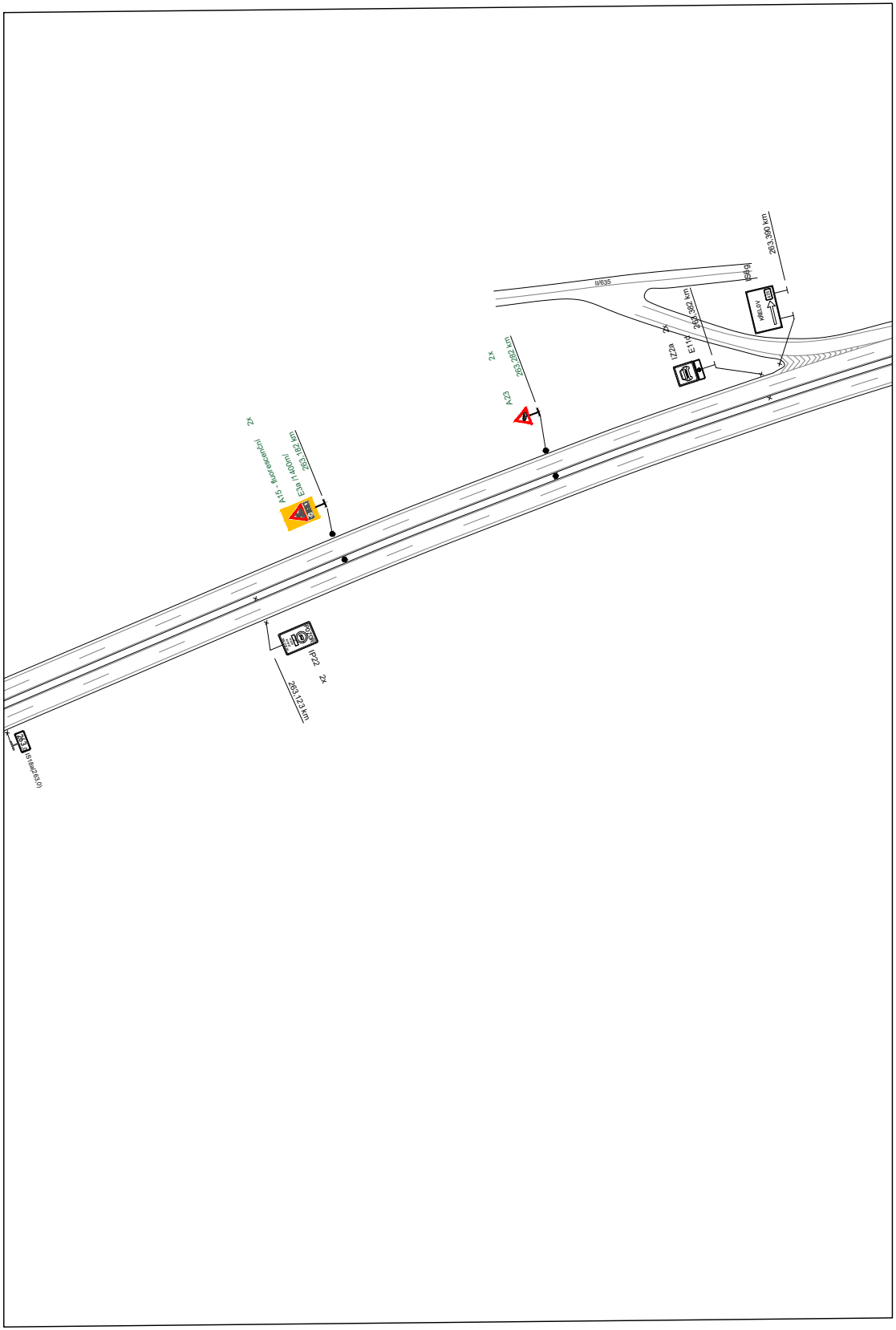
II/635
IS6g
263,390 km
KŘELOV
263,382 km
IZ2a
E11d
2x
2x
263,282 km
A23
2x
A15 - fluorescenční
E3a /1400m/
263,182 km
IP22
2x
263,123 km
IS18a(263,0)

Situace

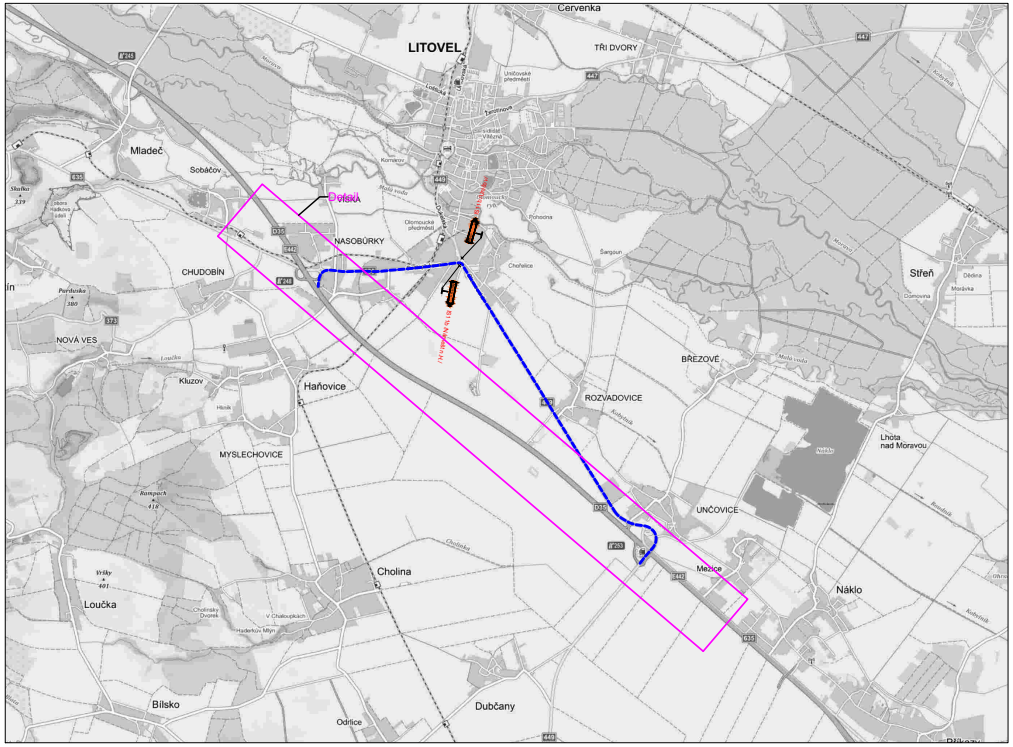
LITOVEL
Červenka
TŘI DVORY
Mladeč
Sobáčov
Detail
NASOBŮRKY
CHUDOBÍN
NOVÁ VES
Kluzov
Haňovice
MYSLECHOVICE
BŘEZOVÉ
ROZVADOVICE
UNČOVICE
Lhota nad Moravou
Střeň
Cholina
Loučka
Bílsko
Dubčany
Odrlice
Mezice
Náklo
D35

Legenada:

IZ1a		Trvalé dopravní značení
80	B20a	Přechodné dopravní značení (Stavba: D35 Litovel - Křelov LP)
80	B20a	Přechodné dopravní značení (Stavba: D35 Křelov - Slavonín)
🟥		Opravovaný úsek (Stavba: D35 Litovel - Křelov LP)
🟩		Opravovaný úsek (Stavba: D35 Křelov - Slavonín)
▬ ▬		Objízdná trasa

S

Vypracoval: Ing. Jiří Bluma	Datum: 15.5.2025	**SEKNE** **spol. s r.o.** **Hamerská 12, 772 00 Olomouc** **tel.: 585 311 867**
Název akce: D35 Litovel - Křelov LP		Měřítko: 1:2000
Název objektu: Přechodné dopravní značení		Formát: 24xA4
Příloha: 3.etapa - uzavírka LP, varianta Z4		Č. výkresu: 8.2
		Č. soupravy: