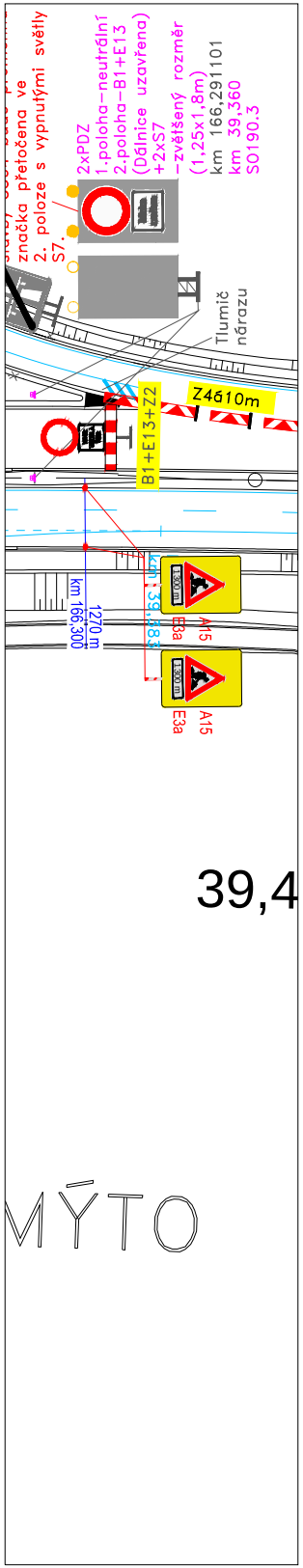
značka přetočena ve
2. poloze s vypnutými světly
S7.
2xPDZ
1.poloha–neutrální
2.poloha–B1+E13
(Dálnice uzavřena)
+2xS7
–zvětšený rozměr
(1,25x1,8m)
km 166,291101
km 39,360
SO190.3
Tlumič nárazu
Z4á10m
B1+E13+Z2
km 39,883
km 166,300
1270 m
A15
E3a
39,4
MÝTO
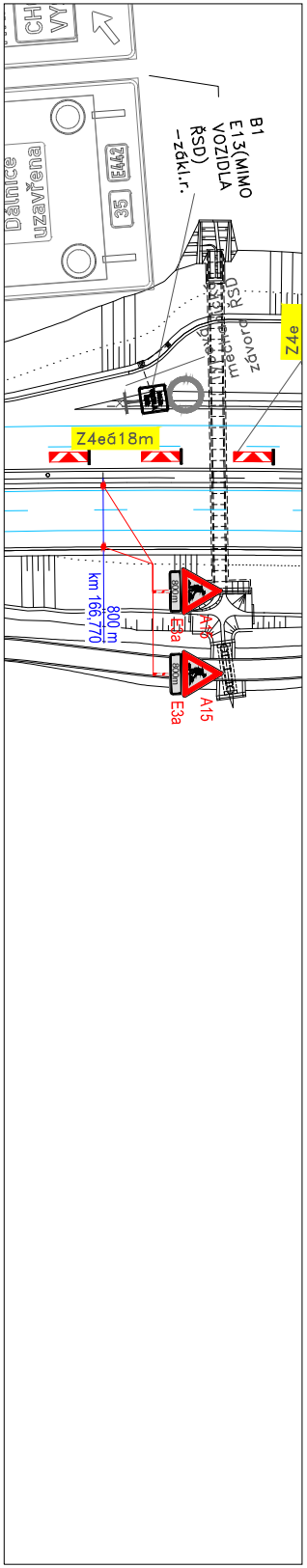
Dálnice uzavřena
35
E442
B1
E13(MIMO VOZIDLA ŘSD)
–zákl.r.
mechanická závora ŘSD
Z4e
Z4eá18m
km 166,770
800 m
A15
E3a
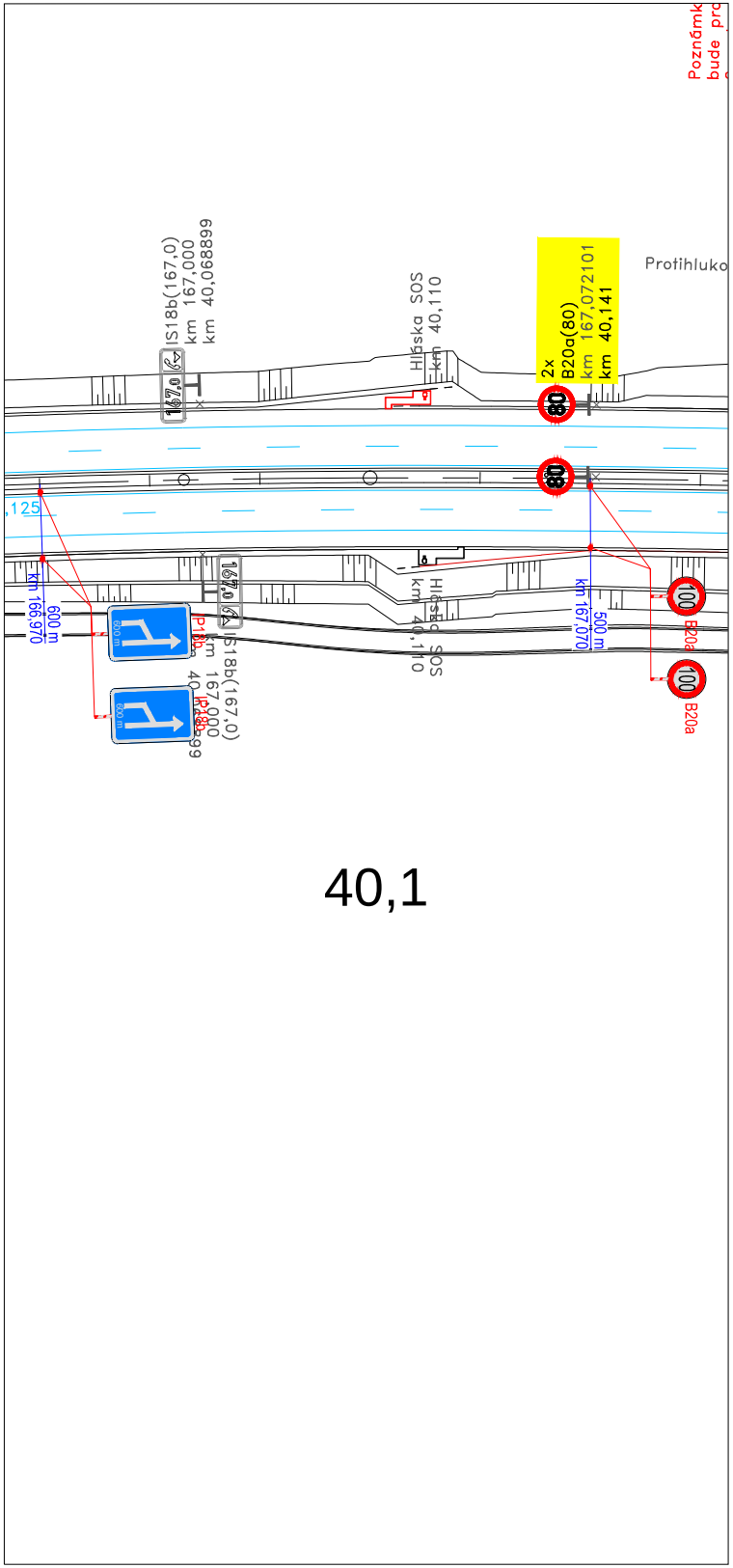
IS18b(167,0)
km 167,000
km 40,068899
Hláska SOS
km 40,110
2x
B20a(80)
km 167,072101
km 40,141
Protihluko
Poznámk
bude pr
,125
km 166,970
600 m
IP18b
km 167,070
500 m
B20a
80
100
40,1
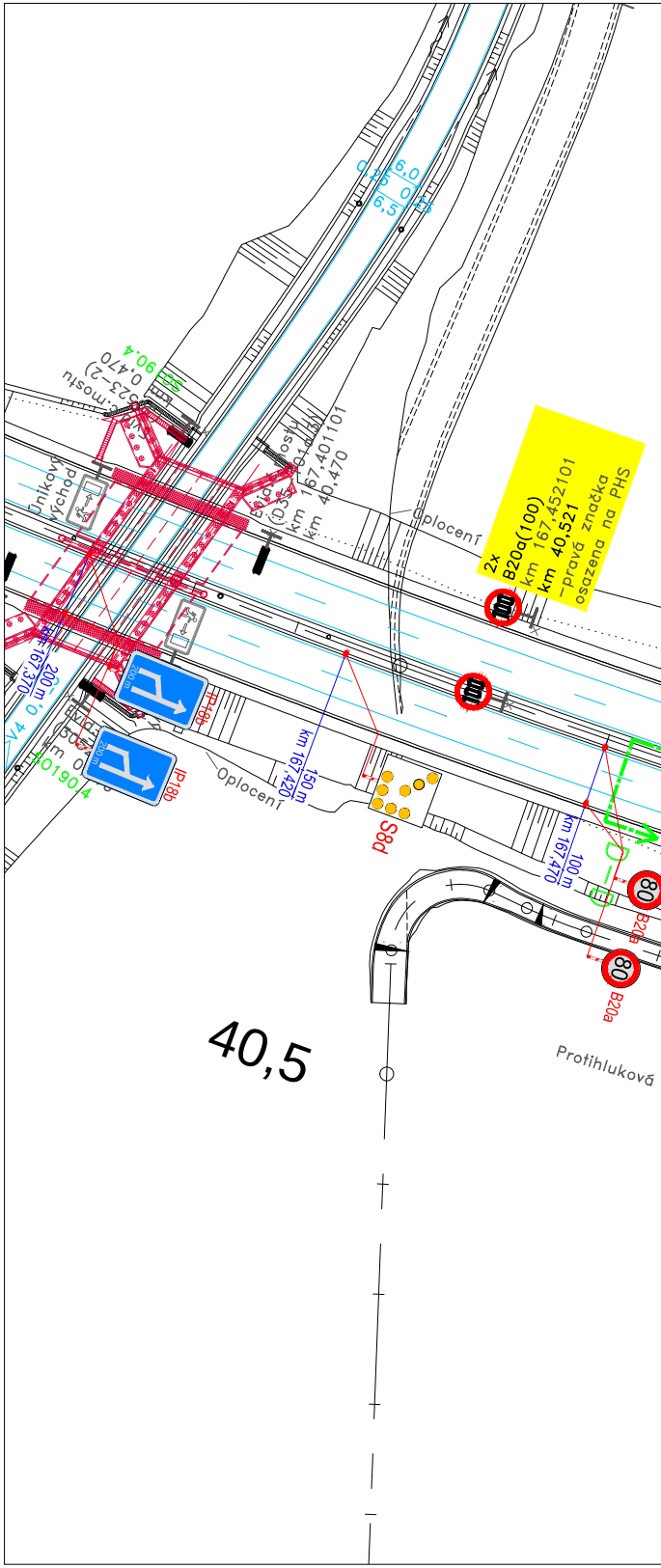
Únikový východ
SO190.4
km 0,470
Oplocení
km 167,401101
km 40,470
2x
B20a(100)
km 167,452101
km 40,521
–pravá značka
osazena na PHS
km 167,370
200 m
IP18b
km 167,420
150 m
S8d
km 167,470
100 m
B20a
80
100
40,5
Protihluková

Ministerstvo dopravy
Odbor pozemních komunikací,
příloha k č. j. MD-30244/2026-940/4

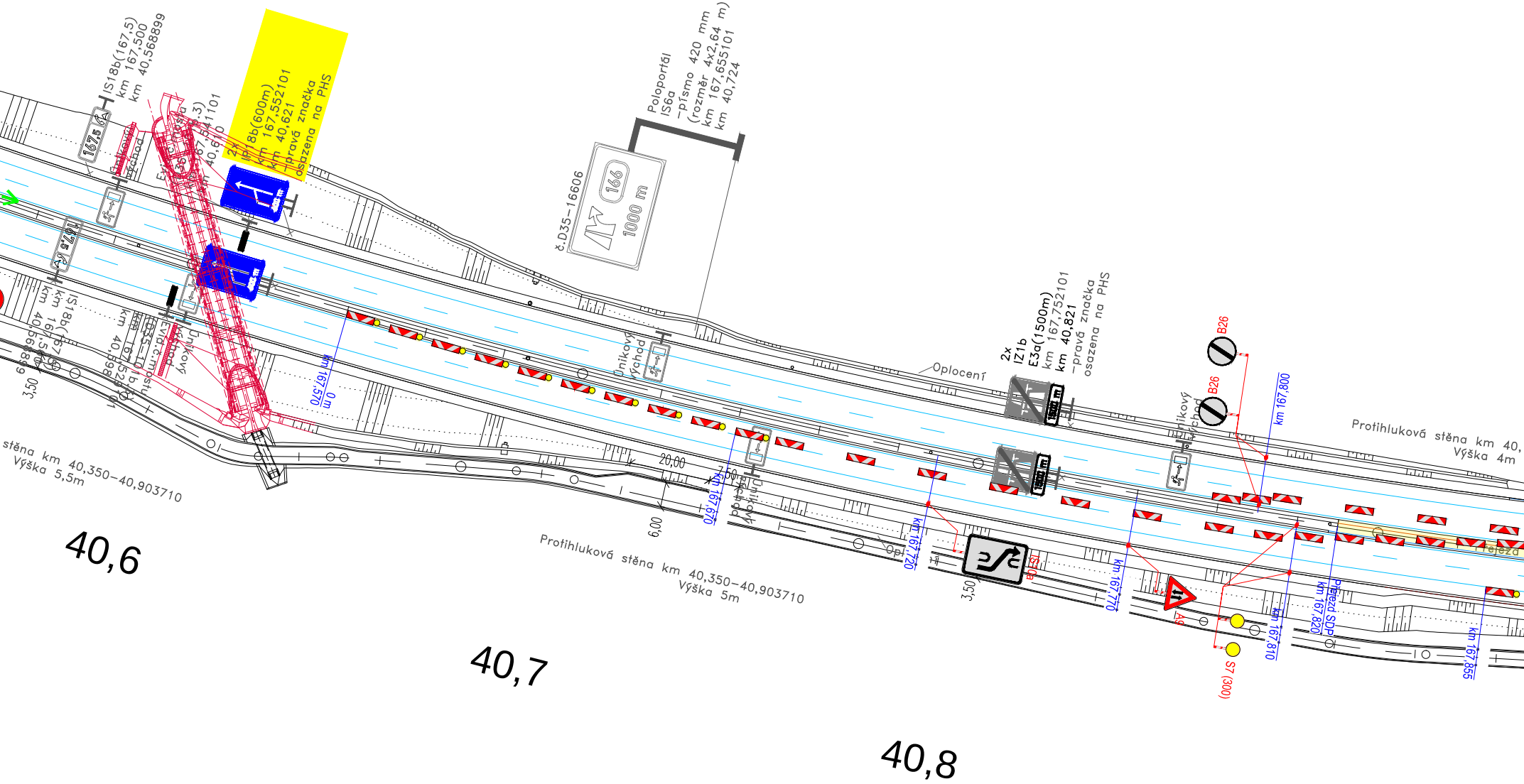
IS18b(167,5)
km 167,500
km 40,568899
167,5
Únikový východ
2x
IP18b(600m)
km 167,552101
km 40,621
–pravá značka osazena na PHS
Evid.č.mostu
km 167,541101
km 40,610
č.D35-16606
Poloportál
IS6a
–písmo 420 mm
(rozměr 4x2,64 m)
km 167,655101
km 40,724
166
1000 m
IS18b(167,5)
km 167,500
km 40,568899
km 167,528
km 40,598
3,50
stěna km 40,350–40,903710
Výška 5,5m
km 167,570
0 m
Únikový východ
20,00
7,50
6,00
km 167,670
Únikový východ
Protihluková stěna km 40,350–40,903710
Výška 5m
Oplocení
2x
IZ1b
E3a(1500m)
km 167,752101
km 40,821
–pravá značka osazena na PHS
1500 m
Opl
km 167,720
3,50
IS10a
km 167,770
B26
B26
Únikový východ
km 167,800
A9
S7 (300)
km 167,810
km 167,820
Přejezd SDP
Přejezd
km 167,855
Protihluková stěna km 40,
Výška 4m
40,6
40,7
40,8

ŘEZ V KM 168,100

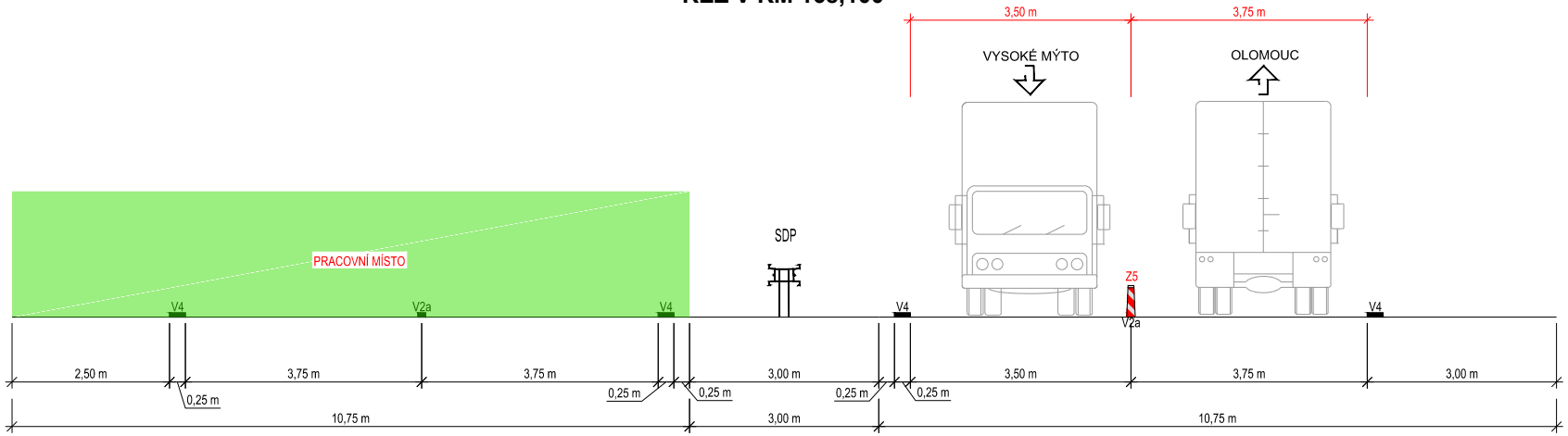
3,50 m
3,75 m
VYSOKÉ MÝTO
OLOMOUC
PRACOVNÍ MÍSTO
SDP
V4
V2a
V4
V4
Z5
V2a
V4
2,50 m
3,75 m
3,75 m
3,00 m
3,50 m
3,75 m
3,00 m
0,25 m
0,25 m
0,25 m
0,25 m
0,25 m
10,75 m
3,00 m
10,75 m

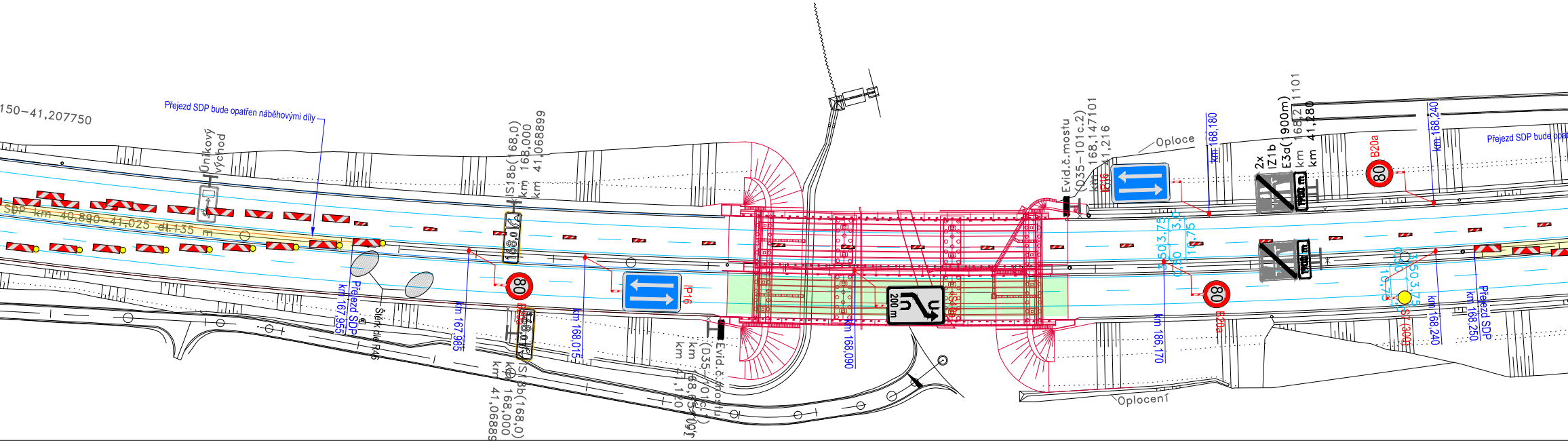
150–41,207750
Přejezd SDP bude opatřen náběhovými díly
Únikový východ
SDP km 40,890–41,025 dl.135 m
IS18b(168,0)
km 168,000
km 41,068899
Přejezd SDP
km 167,955
Štěrk dle R4b
km 167,985
80
B20a
km 168,015
IP16
IS18b(168,0)
km 168,000
km 41,06889
Evid.č.mostu
(D35–101c.1)
km 168,05
km 41,120
km 168,090
200 m
IS10a
Evid.č.mostu
(D35–101c.2)
km 168,147101
km 41,216
IP16
Oploce
km 168,180
3,50
3,75
3,0
0,50
10,75
km 186,170
80
B20a
2x
IZ1b
E3a(1900m)
km 168,211101
km 41,280
B20a
80
km 168,240
Přejezd SDP bude opat
0,50
3,50
3,75
10,75
S7 (300)
km 168,240
Přejezd SDP
km 168,250
Oplocení

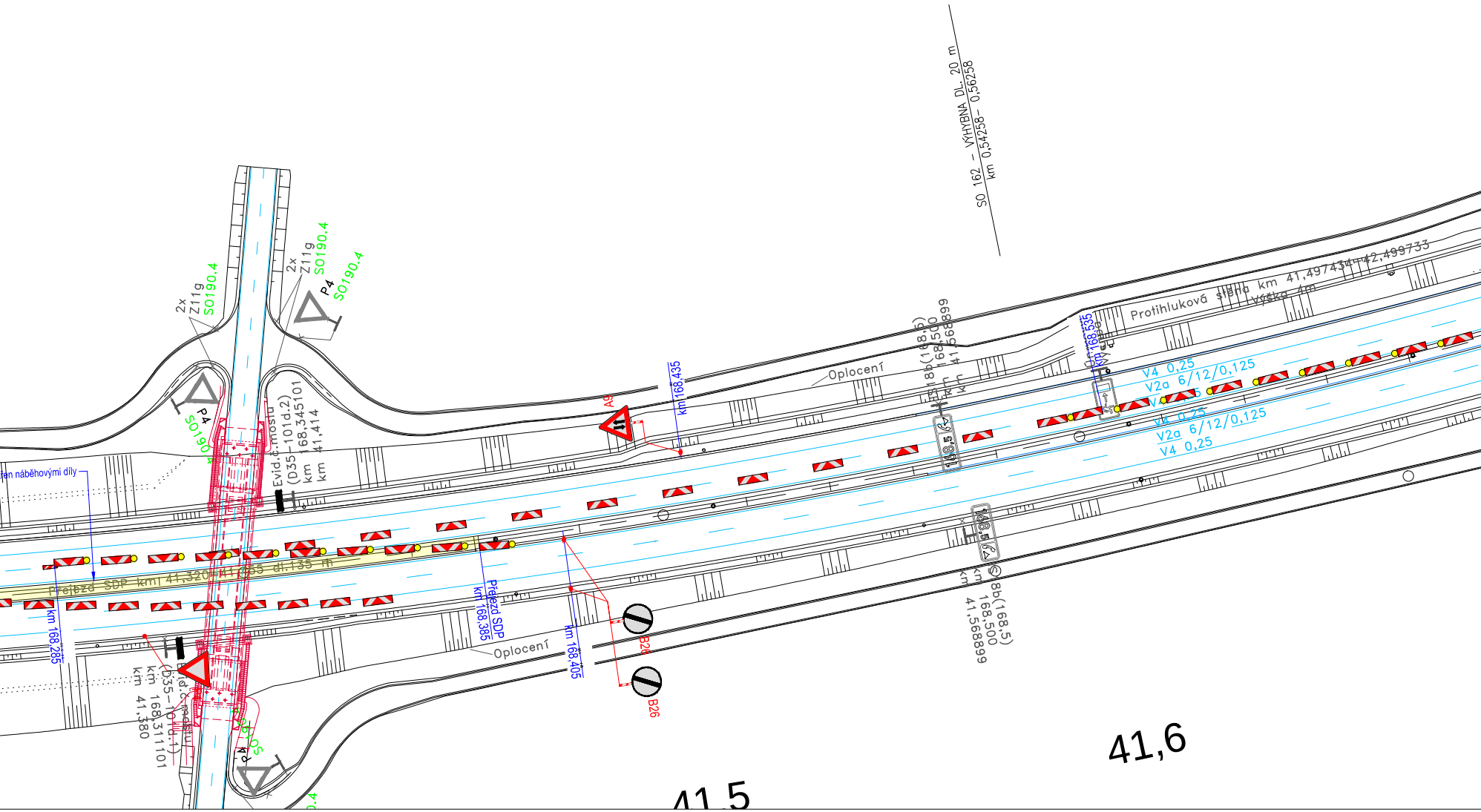
SO 162 – VÝHYBNA DL. 20 m
km 0,54258– 0,56258
2x
Z11g
SO190.4
P4
SO190.4
Evid.č.mostu
(D35–101d.2)
km 168,345101
km 41,414
ten náběhovými díly
Přejezd SDP km 41,320–41,455 dl.135 m
km 168,285
Přejezd SDP
km 168,385
Oplocení
A9
km 168,435
km 168,405
B26
B26
Evid.č.mostu
(D35–101d.1)
km 168,311101
km 41,380
IS18b(168,5)
km 168,500
km 41,568899
168,5
Oplocení
km 168,535
Protihluková stěna km 41,497434–42,499733
výška 4m
V4 0,25
V2a 6/12/0,125
V4 0,25
V4 0,25
V2a 6/12/0,125
V4 0,25
IS18b(168,5)
km 168,500
km 41,568899
168,5
41,5
41,6

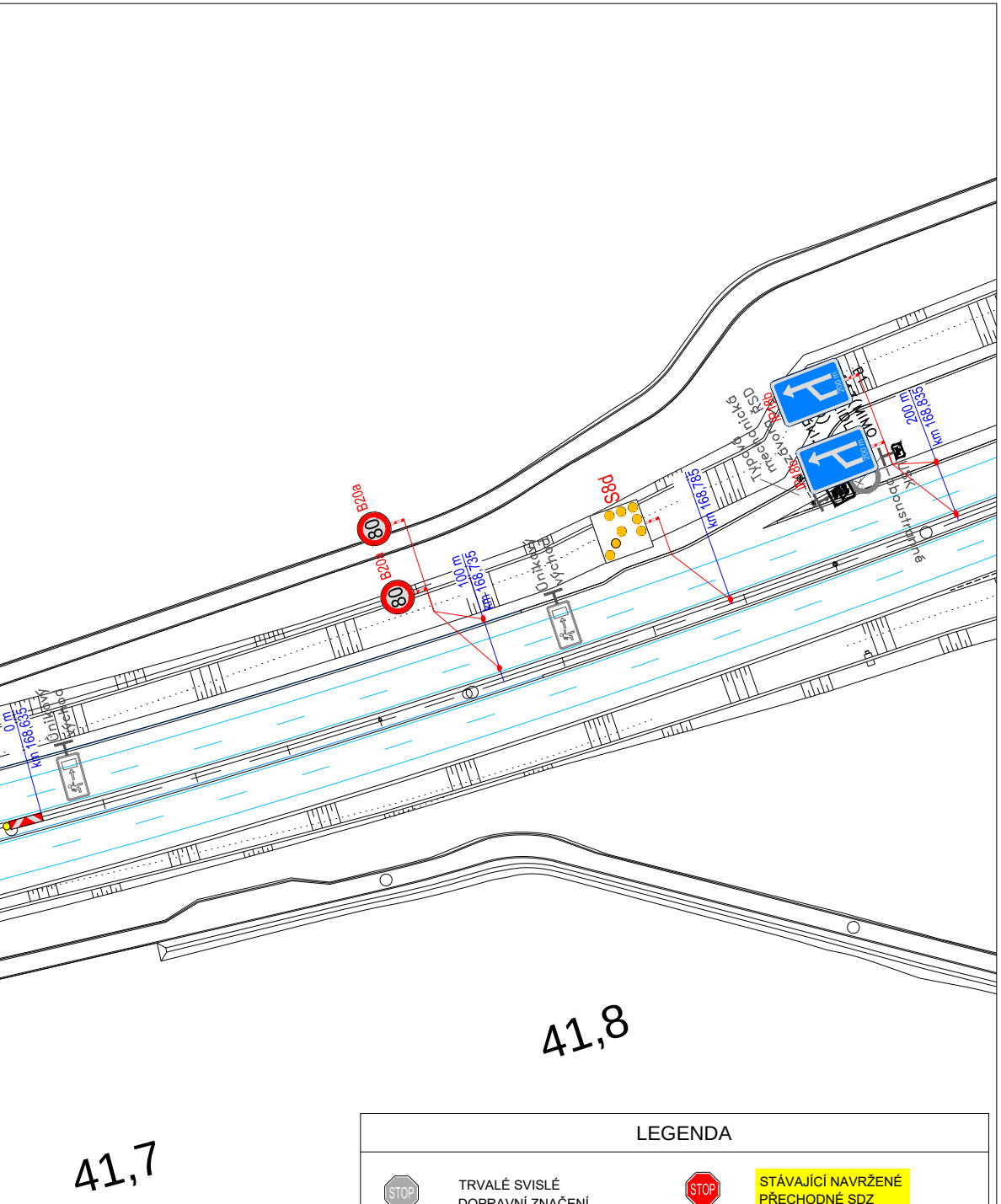
B20a
80
B20a
80
0 m
km 168,635
Únikový východ
100 m
km 168,735
Únikový východ
S8d
km 168,785
IP18b
200 m
km 168,835
oboustranné
41,8
41,7

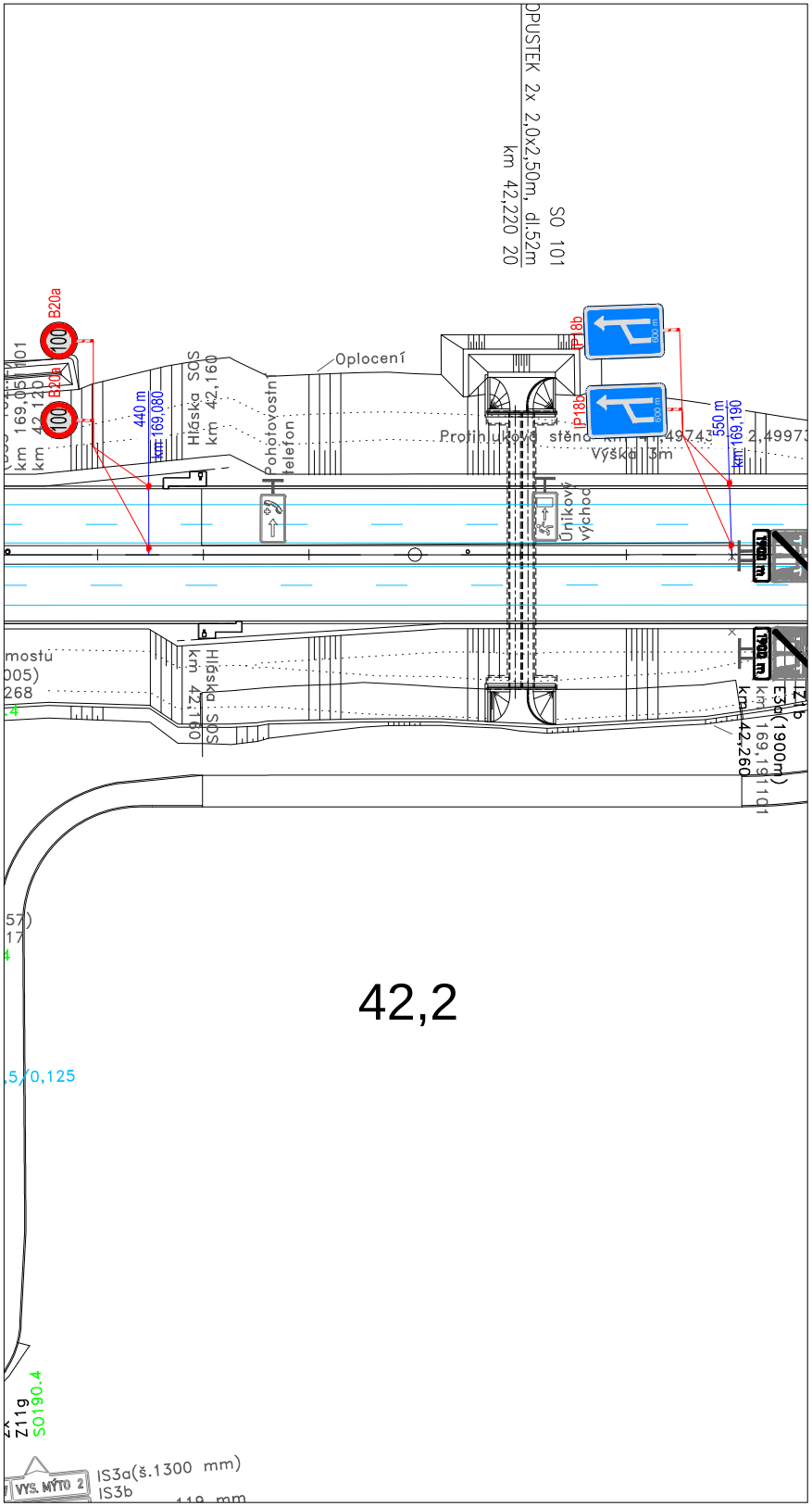
OPUSTEK 2x 2,0x2,50m, dl.52m
SO 101
km 42,220 20
B20a
100
B20a
100
km 169,05
km 42,120
440 m
km 169,080
Hláska SOS
km 42,160
Pohotovostní telefon
Oplocení
IP18b
IP18b
Protihluková stěna km 41,4974
2,4997
Výška 3m
550 m
km 169,190
Únikový východ
1900 m
1900 m
mostu
005)
268
km 42,160
Hláska SOS
E3a(1900m)
km 169,19
km 42,260
42,2
57)
,5/0,125
Z11g
SO190.4
VYS. MÝTO 2
IS3a(š.1300 mm)
IS3b
119 mm

LEGENDA

STOP	TRVALÉ SVISLÉ DOPRAVNÍ ZNAČENÍ	STOP	STÁVAJÍCÍ NAVRŽENÉ PŘECHODNÉ SDZ
☒	DOČASNĚ ZNEPLATNĚNÉ TRVALÉ DOPRAVNÍ ZNAČENÍ	🟦	TRVALÉ VODOROVNÉ DOPRAVNÍ ZNAČENÍ
STOP	NAVRŽENÉ PŘECHODNÉ SDZ	🟩	ROZSAH STAVEBNÍCH PRACÍ

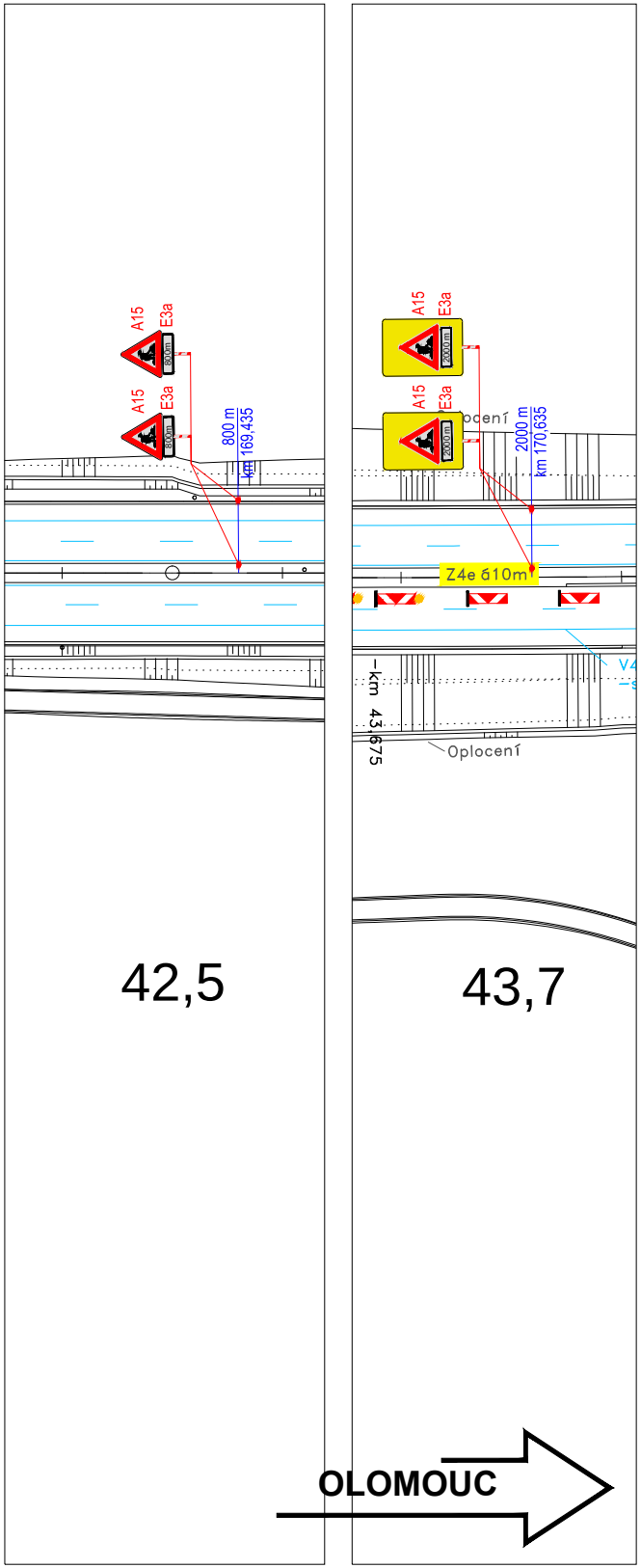
A15
E3a
800m
A15
E3a
800m
800 m
km 169,435
42,5
A15
E3a
2000 m
A15
E3a
2000 m
2000 m
km 170,635
ocení
Z4e 610m
V4
km 43,675
Oplocení
43,7
OLOMOUC

a			
b			
c			
č	text změny – odůvodnění	datum	podpis

Název stavby:

D35 Vysoké Mýto - Džbánov, oprava dilatačního závěru SO 203

Číslo objektu:

SO 180

Objednatel stavby:

ŘEDITELSTVÍ SILNIC A DÁLNIC s. p.
Čerčanská 2023/12, Krč, 140 00 Praha 4

Razítko:

Kontroloval:
Datum: Podpis:

Zhotovitel stavby:

EUROVIA

EUROVIA CZ a.s.
závod Čechy východ
Piletická 498, 503 41 Hradec Králové
IČO: 608 38 744; DIČ: CZ60838744

Razítko:

Kontroloval:
Datum: Podpis:

Zpracovatel RDS DIO:

GEFAB®

GEFAB CS, spol. s r.o.
Švédská 5, 620 00 Brno
545 219 433; gefab@gefab.cz; www.gefab.cz
IČO: 416 02 901; DIČ: CZ41602901

Razítko:

Kontroloval:
Datum: Podpis:

Ing. Kateřina Císařová	Richard Peška	Richard Peška
Císařová		
Vypracoval:	Zodpovědný projektant:	Zodpovědný projektant:

Číslo zakázky:	-
VP (HIP):	Císařová
Stupeň:	RDS
Datum:	5/2026
Formát:	-
Měřítko:	1:1000

Obsah:

Dopravně inženýrská opatření

Příloha:

Situace DIO

Číslo přílohy:

2.1

Souprava: