Detail 1

Ministerstvo dopravy
Odbor pozemních komunikací,
příloha k č. j. MD-36791/2026-940/4

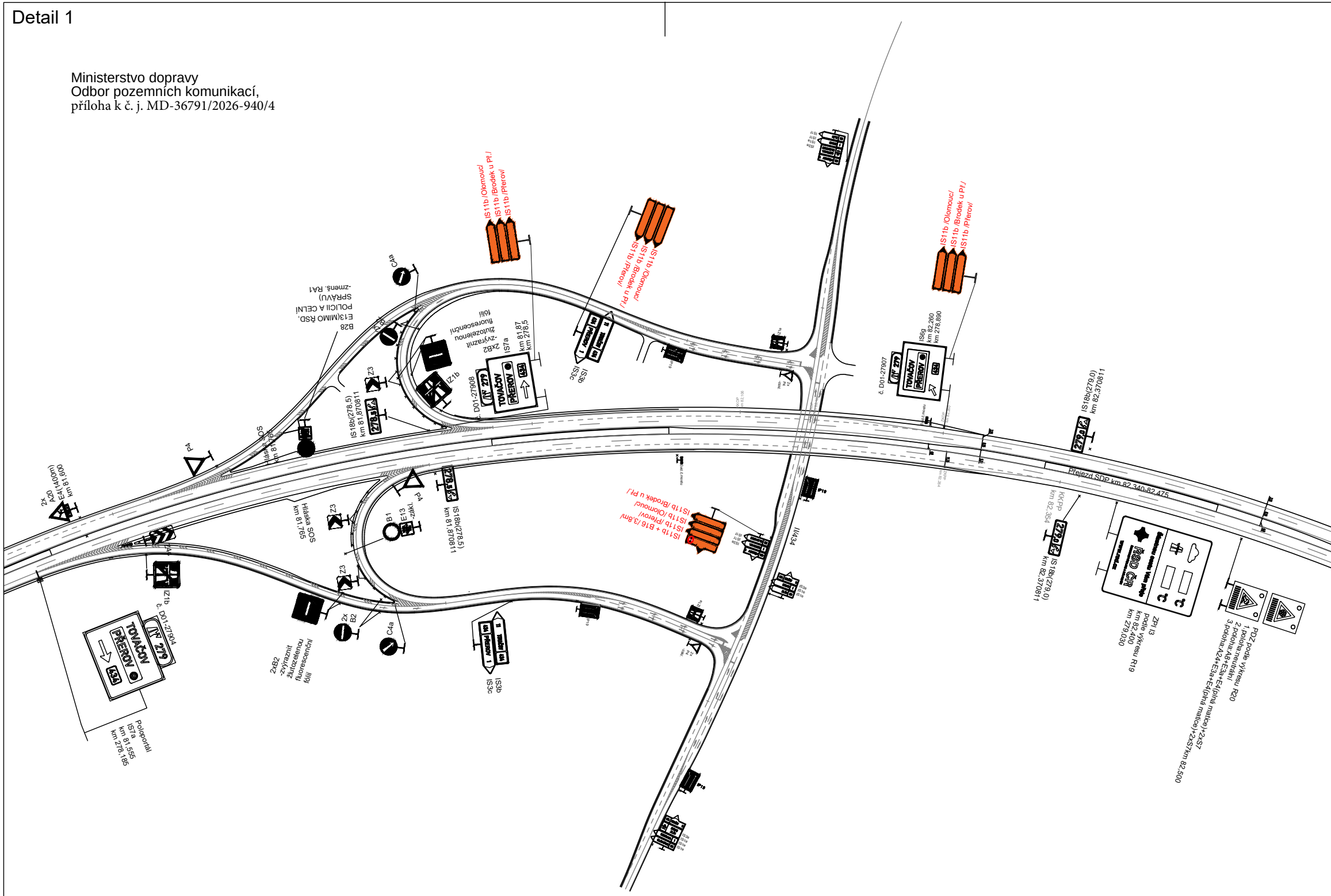
IS11b /Olomouc/
IS11b /Brodek u Př./
IS11b /Přerov/
C4a
B28
E13(MIMO ŘSD,
POLICII A CELNÍ
SPRÁVU)
-změnš. RA1
2xB2
-zvýraznit
žlutozelenou
fluorescenční
fólii
IS7a
km 81,87
km 278,5
č. D01-27908
279
TOVAČOV
PŘEROV
434
IZ1b
Z3
IS18b(278,5)
km 81,870811
278,5
P4
Hláska SOS
km 81,76
2x
A20
E4(1400m)
km 81,600
IS3c
IS3b
IS6g
km 82,260
km 278,890
č. D01-27907
IS18b(279,0)
km 82,370811
279,0
Přejezd SDP km 82,340-82,475
KKPP
km 82,354
ZPI I3
podle výkresu R19
km 82,400
km 279,030
PDZ podle výkresu R20
1.poloha:neutrální
2.poloha:A8+E3a+E4(plná matice)
3.poloha:A24+E3a+E4(plná matice)+2xS7
km 82,500
Službu cestu Vám přeje
ŘSD ČR
IS11b + B16 /3,8m/
IS11b /Přerov/
IS11b /Olomouc/
IS11b /Brodek u Př./
III/434
B1
E13
-zákl.
Hláska SOS
km 81,765
IS18b(278,5)
km 81,870811
IZ1b
č. D01-27904
IS7a
km 81,555
km 278,185
Poloportál
2x
B2
C4a
2xB2
-zvýraznit
žlutozelenou
fluorescenční
fólii
IS3c
IS3b
IS3a
IS1e

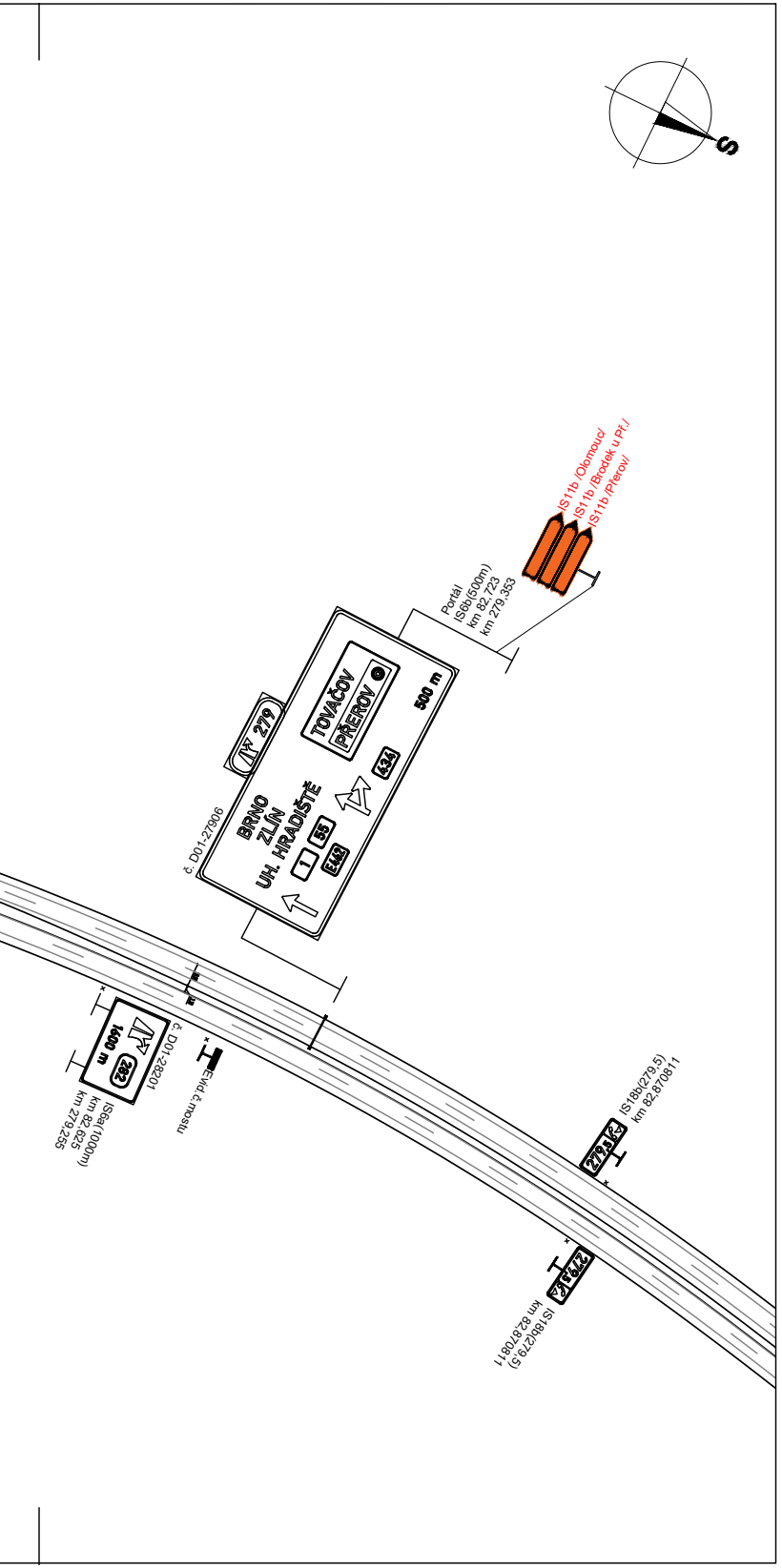
IS11b /Olomouc/
IS11b /Brodek u Př./
IS11b /Přerov/
Portál
IS6b(500m)
km 82,723
km 279,353
č. D01-27906
BRNO
ZLÍN
UH. HRADIŠTĚ
TOVAČOV
PŘEROV
279
424
1
55
E462
500 m
č. D01-28201
1600 m
282
IS6a(1000m)
km 82,625
km 279,255
Evid.č.mostu
IS18b(279,5)
km 82,870811
279,5

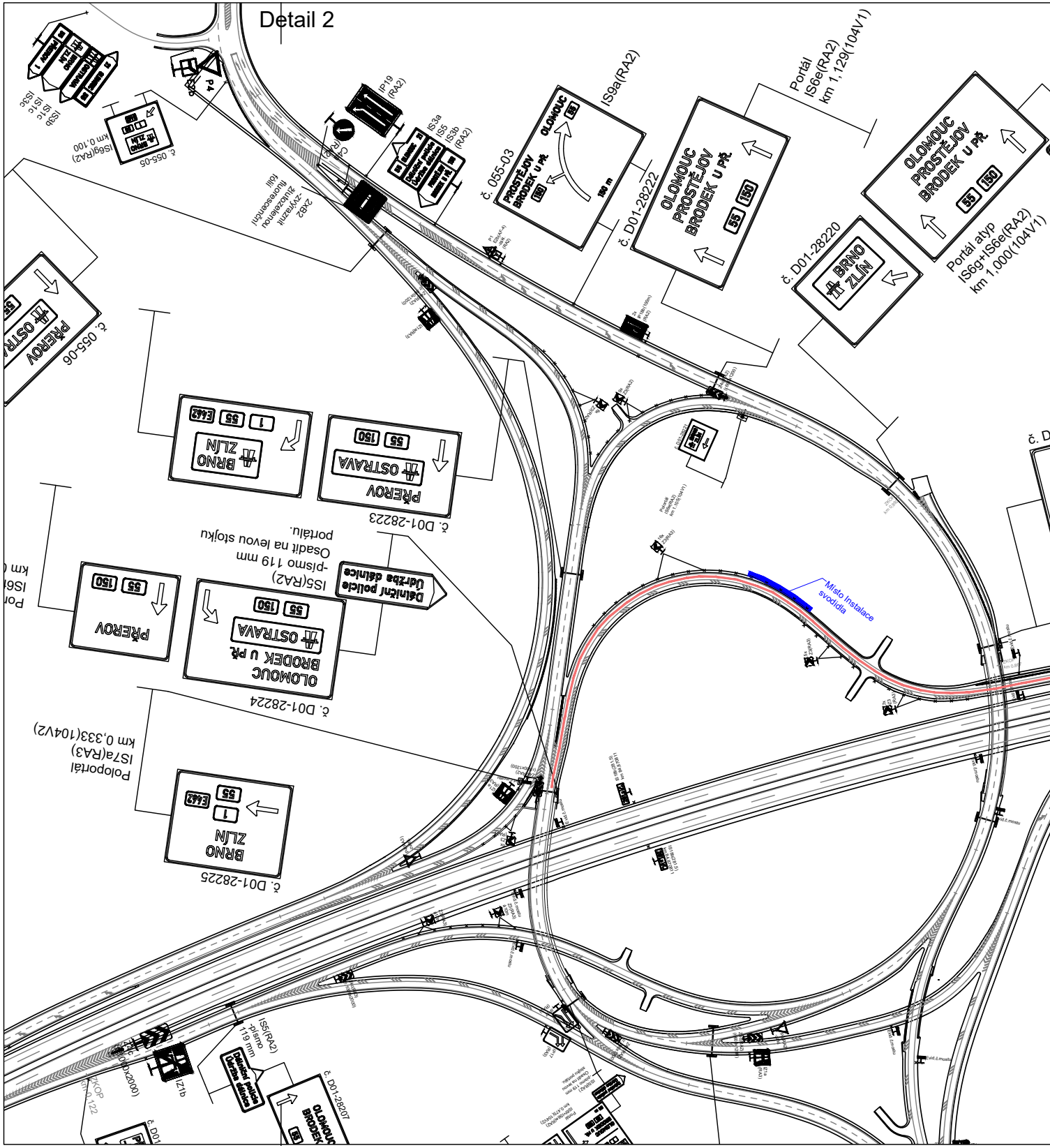
Detail 2

IS3c
IS1c
IS3b
IS6g(RA2)
km 0,100
č. 055-05
IP19
(RA2)
C4a
IS3a
IS5
IS3b
(RA2)
2xB2
-zvýraznit
žlutozelenou
fluorescenční
fólií
č. 055-03
PROSTĚJOV
BRODEK U PŘ.
OLOMOUC
55
150
150 m
IS9a(RA2)
č. D01-28222
OLOMOUC
PROSTĚJOV
BRODEK U PŘ.
Portál
IS6e(RA2)
km 1,129(104V1)
č. D01-28220
BRNO
ZLÍN
Portál atyp
IS6g+IS6e(RA2)
km 1,000(104V1)
č. 055-06
PŘEROV
OSTRAVA
BRNO
ZLÍN
1
E462
č. D01-28223
PŘEROV
OSTRAVA
IS5(RA2)
-písmo 119 mm
Osadit na levou stojku
portálu.
Dálniční policie
Údržba dálnice
č. D01-28224
OLOMOUC
BRODEK U PŘ.
OSTRAVA
PŘEROV
Poloportál
IS7a(RA3)
km 0,333(104V2)
č. D01-28225
BRNO
ZLÍN
Místo instalace
svodidla
IS5(RA2)
-písmo
119 mm
Dálniční policie
Údržba dálnice
č. D01-28207
OLOMOUC
BRODEK
Z1b
Evid.č.mostu

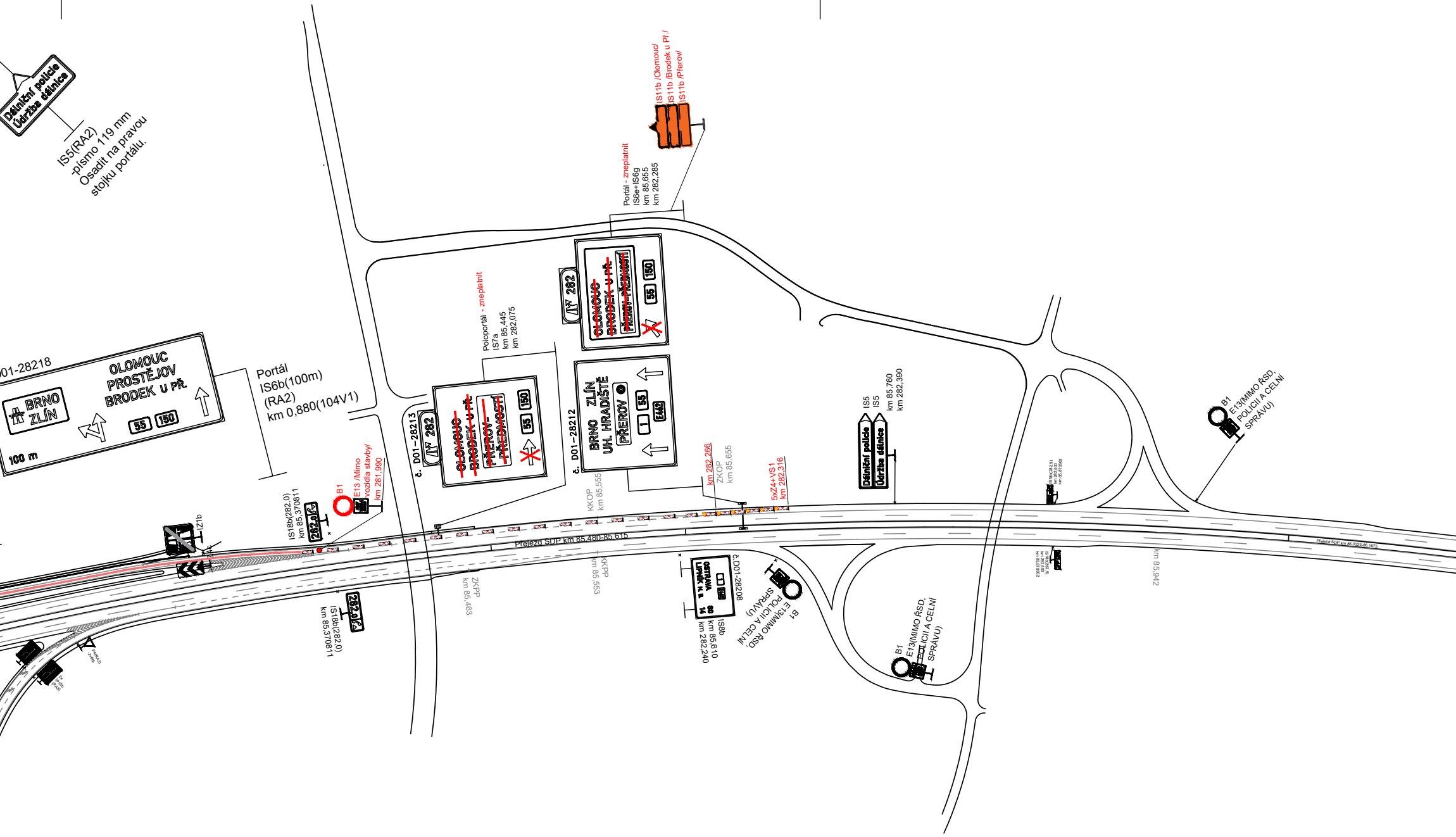
Dálniční policie
Údržba dálnice
IS5(RA2)
-písmo 119 mm
Osadit na pravou
stojku portálu.
01-28218
BRNO
ZLÍN
OLOMOUC
PROSTĚJOV
BRODEK U PŘ.
55
150
100 m
Portál
IS6b(100m)
(RA2)
km 0,880(104V1)
IS11b /Olomouc/
IS11b /Brodek u Př./
IS11b /Přerov/
Portál - zneplatnit
IS6e+IS6g
km 85,655
km 282,285
282
~~OLOMOUC~~
~~BRODEK U PŘ.~~
~~PŘEROV-PŘEDMOSTÍ~~
55
150
Poloportál - zneplatnit
IS7a
km 85,445
km 282,075
č. D01–28213
282
~~OLOMOUC~~
~~BRODEK U PŘ.~~
~~PŘEROV-~~
~~PŘEDMOSTÍ~~
55
150
č. D01–28212
BRNO ZLÍN
UH. HRADIŠTĚ
PŘEROV
1
55
E462
B1
E13 /Mimo
vozidla stavby/
km 281,990
IS18b(282,0)
km 85,370811
282,0
IZ1b
KKOP
km 85,555
km 282,266
ZKOP
km 85,655
5xZ4+VS1
km 282,316
IS5
IS5
km 85,760
km 282,390
Dálniční policie
Údržba dálnice
Přejezd SDP km 85,480-85,615
ZKPP
km 85,463
KKPP
km 85,553
IS18b(282,0)
km 85,370811
282,0
P4(RA3)
2x
IP18b
(RA3)
OSTRAVA
LIPNÍK n. B.
1
E462
80
14
č.D01-28208
IS8b
km 85,610
km 282,240
B1
E13(MIMO ŘSD,
POLICII A CELNÍ
SPRÁVU)
B1
E13(MIMO ŘSD,
POLICII A CELNÍ
SPRÁVU)
B1
E13(MIMO ŘSD,
POLICII A CELNÍ
SPRÁVU)
IS18b(282,5)
km 282,500
km 85,870502
km 85,942
Přejezd SDP km 86,0325-86,1675

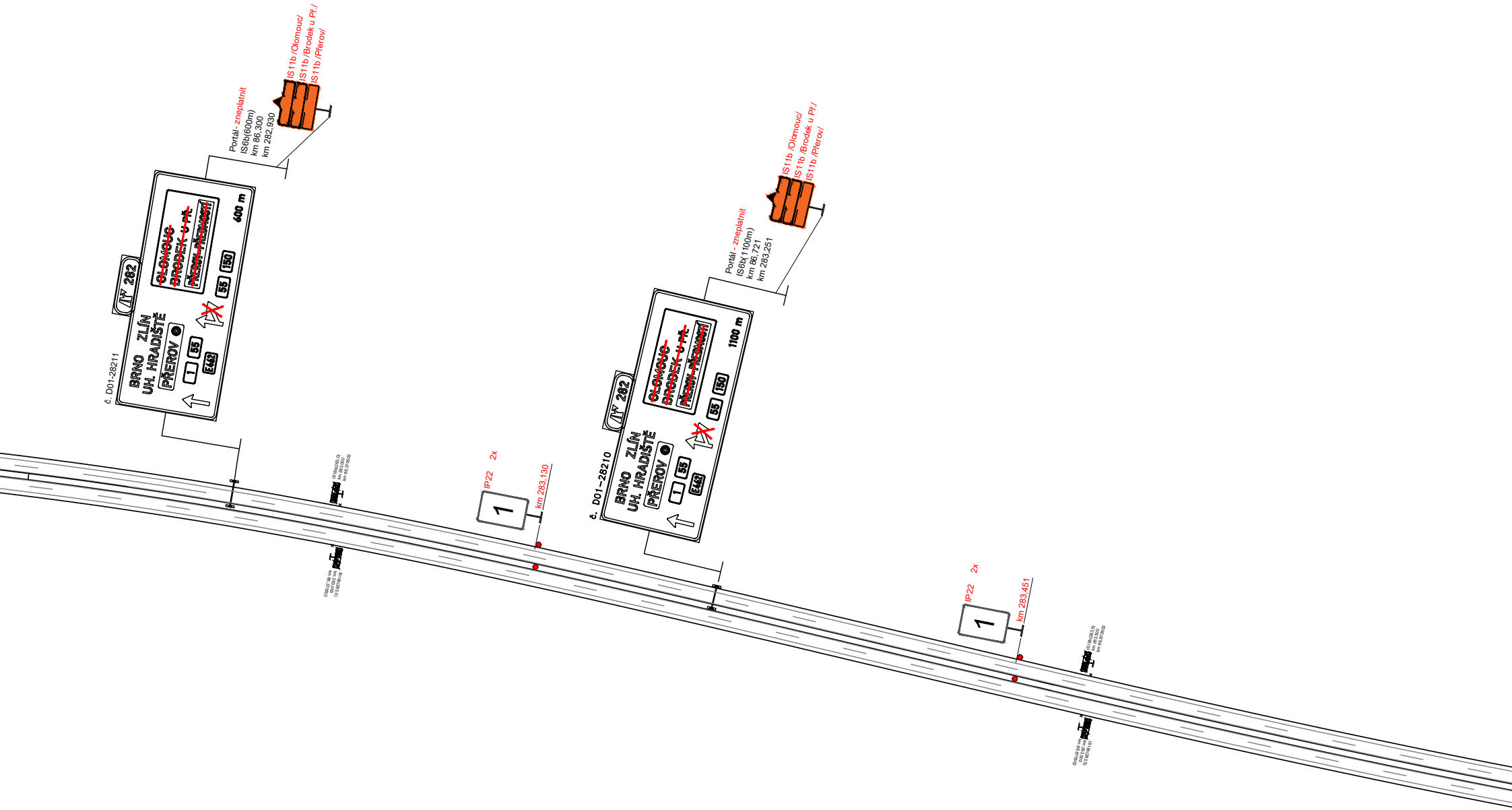

IS11b /Olomouc/
IS11b /Brodek u Př./
IS11b /Přerov/
Portál - zneplatnit
IS6b(600m)
km 86,300
km 282,930
č. D01-28211
282
BRNO ZLÍN
UH. HRADIŠTĚ
PŘEROV
1
55
E462
~~OLOMOUC~~
~~BRODEK U PŘ.~~
~~PŘEROV-PŘEDMOSTÍ~~
55
150
600 m
IP22 2x
1
km 283,130
IS11b /Olomouc/
IS11b /Brodek u Př./
IS11b /Přerov/
Portál - zneplatnit
IS6b(1100m)
km 86,721
km 283,251
č. D01-28210
282
BRNO ZLÍN
UH. HRADIŠTĚ
PŘEROV
1
55
E462
~~OLOMOUC~~
~~BRODEK U PŘ.~~
~~PŘEROV-PŘEDMOSTÍ~~
55
150
1100 m
IP22 2x
1
km 283,451

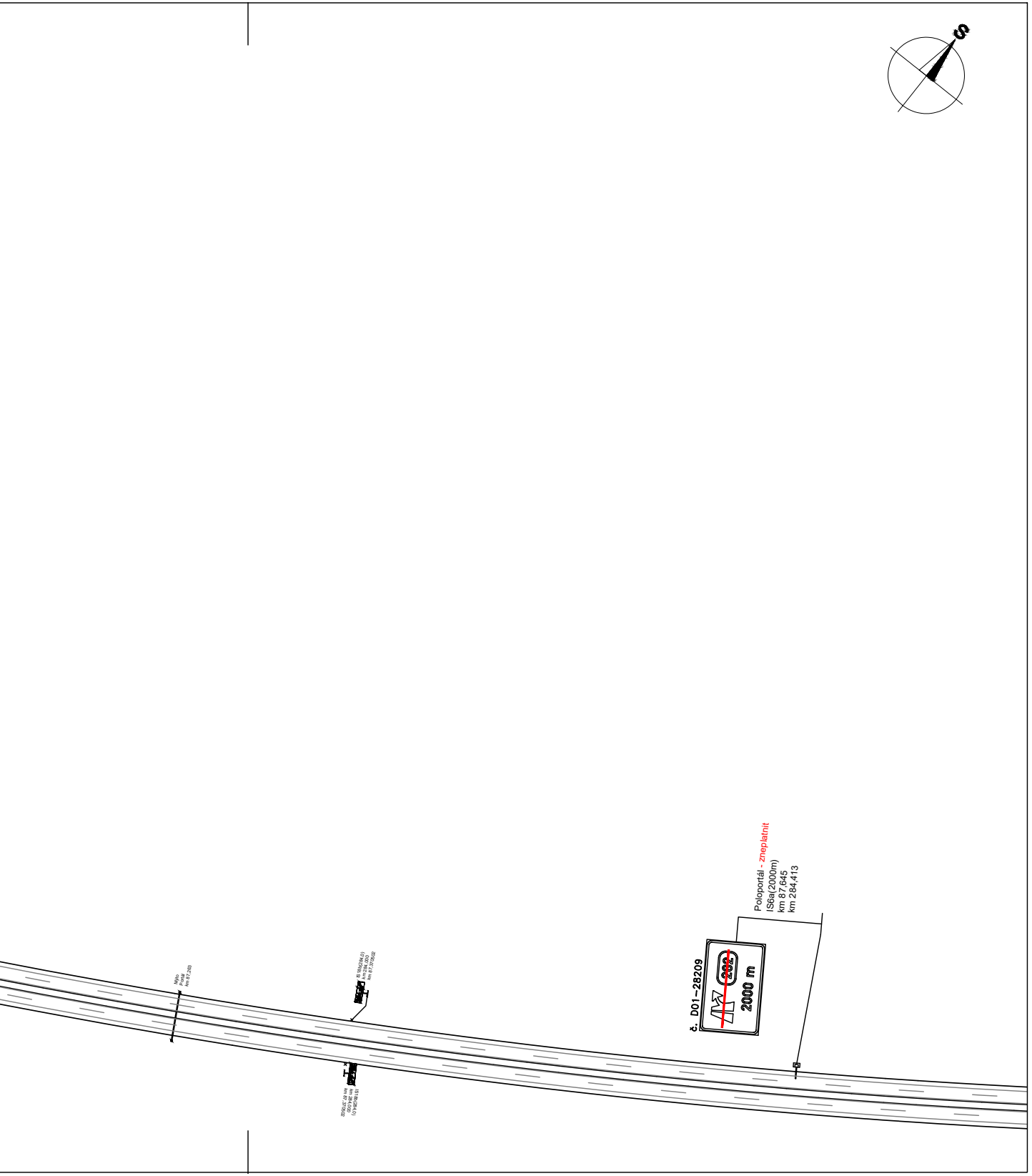
S
Mýto
Portál
km 87,263
IS18b(284,0)
km 284,000
km 87,370502
IS18b(284,0)
km 284,000
km 87,370502
č. D01–28209
282
2000 m
Poloportál - zneplatnit
IS6a(2000m)
km 87,645
km 284,413

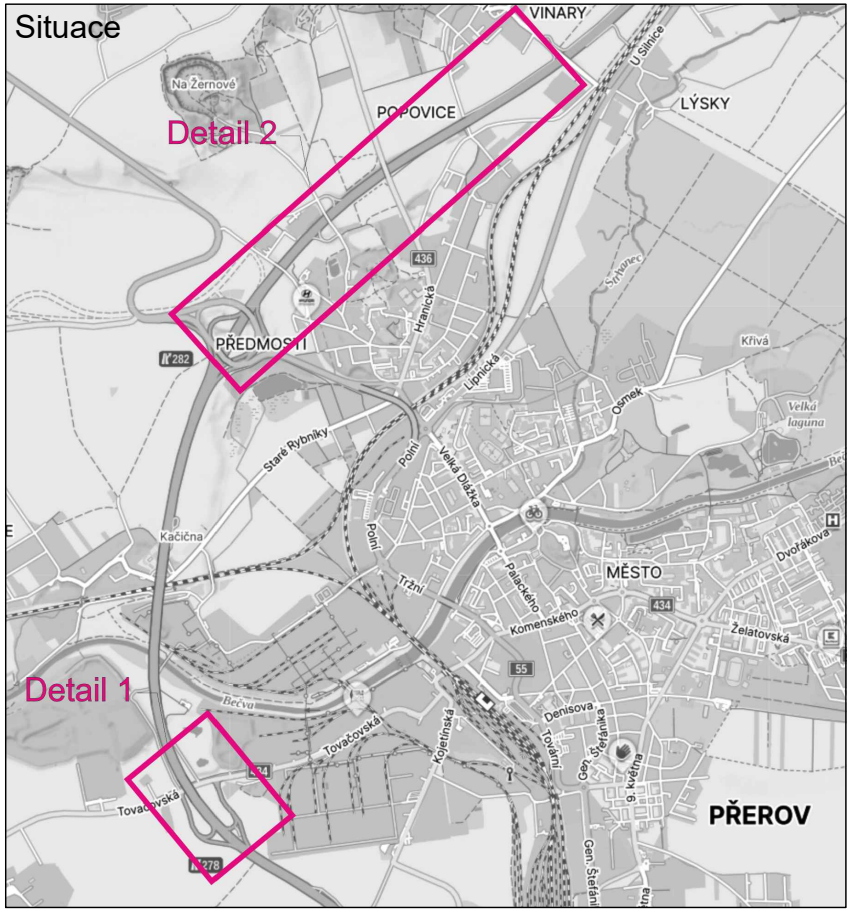
Situace
Detail 2
Detail 1
VINARY
POPOVICE
LÝSKY
Na Žernové
PŘEDMOSTÍ
282
278
436
434
55
MĚSTO
PŘEROV
Hranická
Lipnická
Staré Rybníky
Polní
Velká Dlážka
Tržní
Palackého
Komenského
Želatovská
Dvořákova
Denisova
Tovačovská
Kojetínská
Bečva
Kačiňa
Křivá
Velká laguna
U Silnice
Osmek
Gen. Štefánika
9. května
Tovární

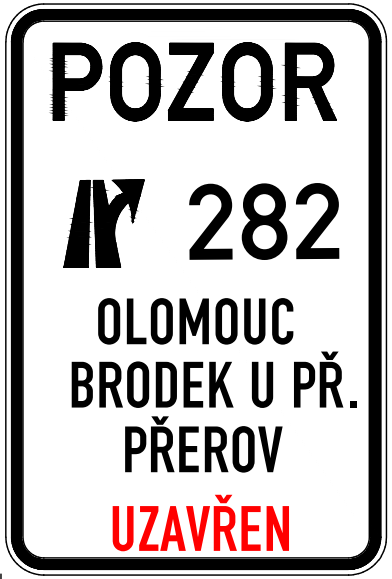
POZOR
282
OLOMOUC
BRODEK U PŘ.
PŘEROV
UZAVŘEN

1 4x

Legenda:

IS18b	Trvalé dopravní značení
1 IP22	Přechodné dopravní značení
🟥	Uzavřený úsek

Trvalé dopravní značení, které je v rozporu s přechodným dopravním značením, bude zneplatněno.

Vypracoval: Ondřej Pavlů	Datum: 11.6.2026	**SEKNE** **spol. s r.o.** **Hamerská 12, 772 00 Olomouc** **tel.: 585 311 867**
Název akce: **Dálnice D1 stavba 0136 Říkovice - Přerov**		Měřítko: 1:2500
Název objektu: Přechodné dopravní značení		Formát: 10xA4 · Č. výkresu: 1 · Č. soupravy:
Příloha: Situace		