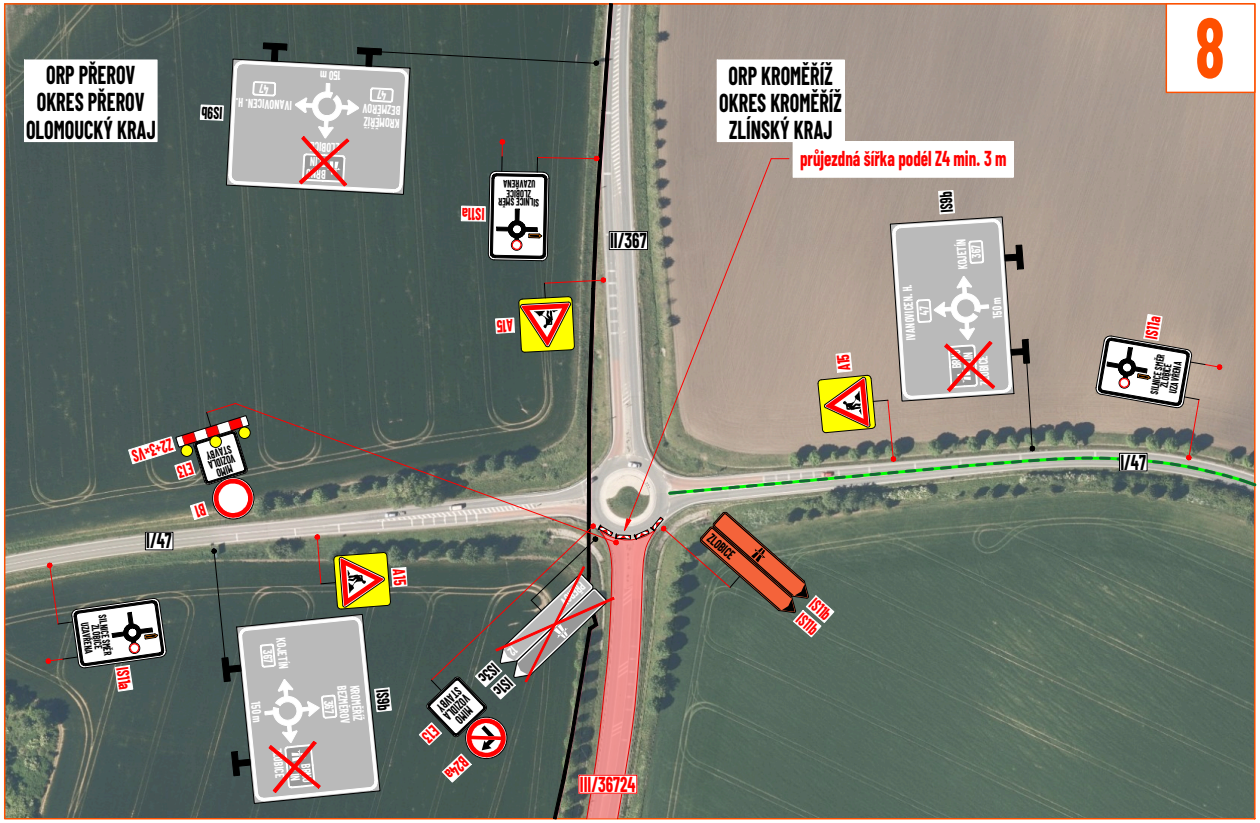
8
ORP PŘEROV
OKRES PŘEROV
OLOMOUCKÝ KRAJ
ORP KROMĚŘÍŽ
OKRES KROMĚŘÍŽ
ZLÍNSKÝ KRAJ
průjezdná šířka podél Z4 min. 3 m
II/367
I/47
III/36724
IS9b
IS11a
A15
Z2+3+VS
E13
MIMO VOZIDLA STAVBY
B1
IS11b
IS3c
IS1c
E13
B24a
SILNICE SMĚR ZLOBICE UZAVŘENA
KOJETÍN
IVANOVICE N. H.
KROMĚŘÍŽ
BEZMĚROV
ZLOBICE
150 m
47
367

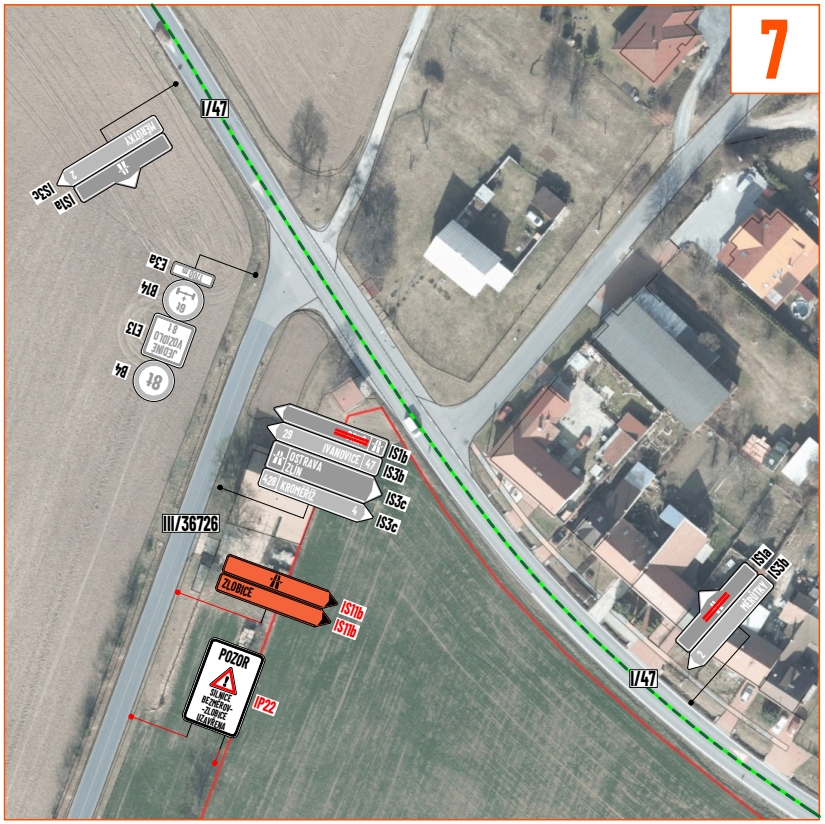
7
I/47
III/36726
IS1a
IS3c
E3a
B14
E13
B4
JEDINÉ VOZIDLO
IS1b
IS3b
IS3c
IVANOVICE
47
OSTRAVA
ZLÍN
428 KROMĚŘÍŽ
ZLOBICE
IS11b
IS11b
POZOR
SILNICE BEZMĚROV-ZLOBICE UZAVŘENA
IP22
IS1a
IS3b

Ministerstvo dopravy
Odbor pozemních komunikací,
příloha k č. j. MD-37943/2026-940/4

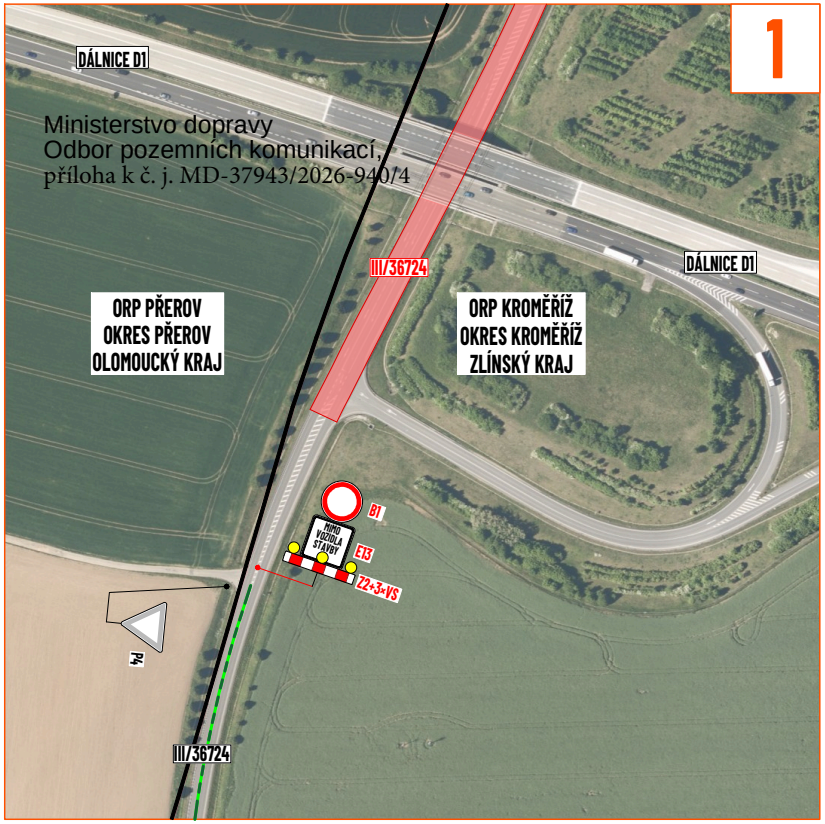
1
DÁLNICE D1
DÁLNICE D1
III/36724
III/36724
ORP PŘEROV
OKRES PŘEROV
OLOMOUCKÝ KRAJ
ORP KROMĚŘÍŽ
OKRES KROMĚŘÍŽ
ZLÍNSKÝ KRAJ
B1
MIMO VOZIDLA STAVBY
E13
Z2+3+VS
P4

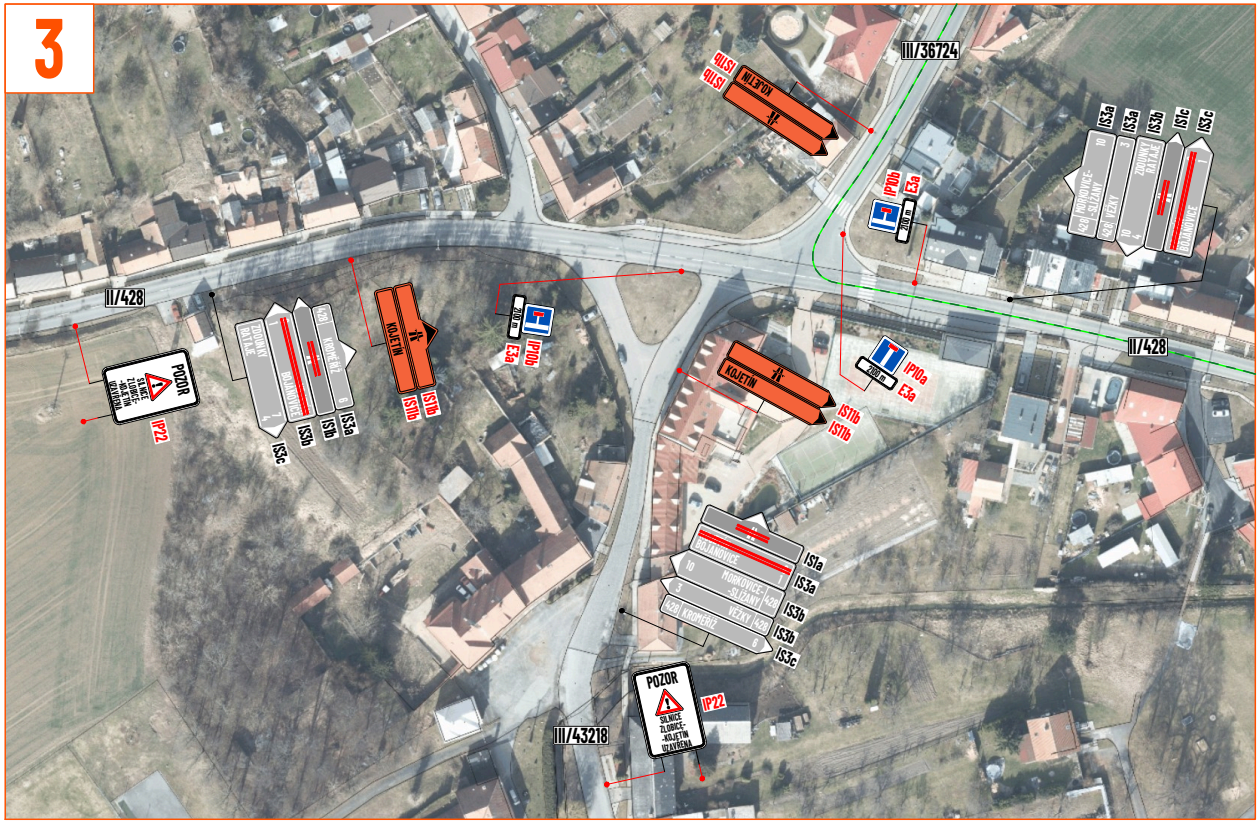
3
III/36724
II/428
II/428
III/43218
IS11b
IS11b
KOJETÍN
IP10b
E3a
200 m
IS3a
IS3b
IS3c
IS1c
IS3c
HOŘKOVICE-SLIŽANY
VĚŽKY
ZDOUNKY
BOJANOVICE
POZOR
SILNICE ZLOBICE-KOJETÍN UZAVŘENA
IP22
IP10a
E3a
IS1a
IS3a
IS3b
IS3c
428 KROMĚŘÍŽ

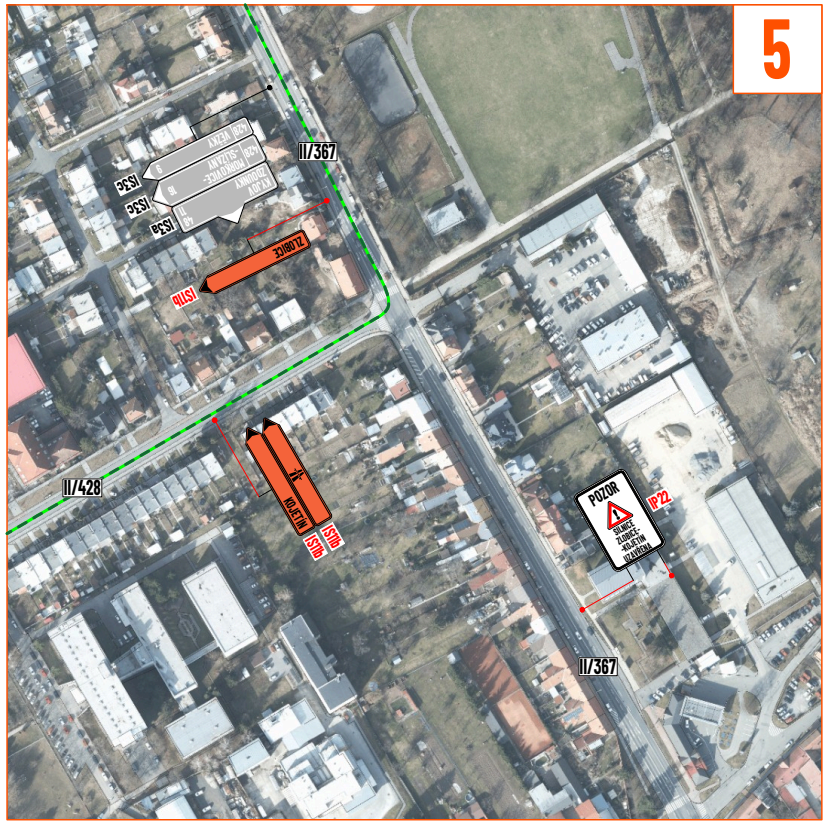
5
II/367
428 VĚŽKY 9
IS3c
428 MORKOVICE-SLÍŽANY 16
IS3c
KYJOV ZDOUNKY 48 11
IS3a
ZLOBICE
IS11b
KOJETÍN
IS11b
IS11b
II/428
POZOR
SILNICE ZLOBICE-KOJETÍN UZAVŘENA
IP22
II/367

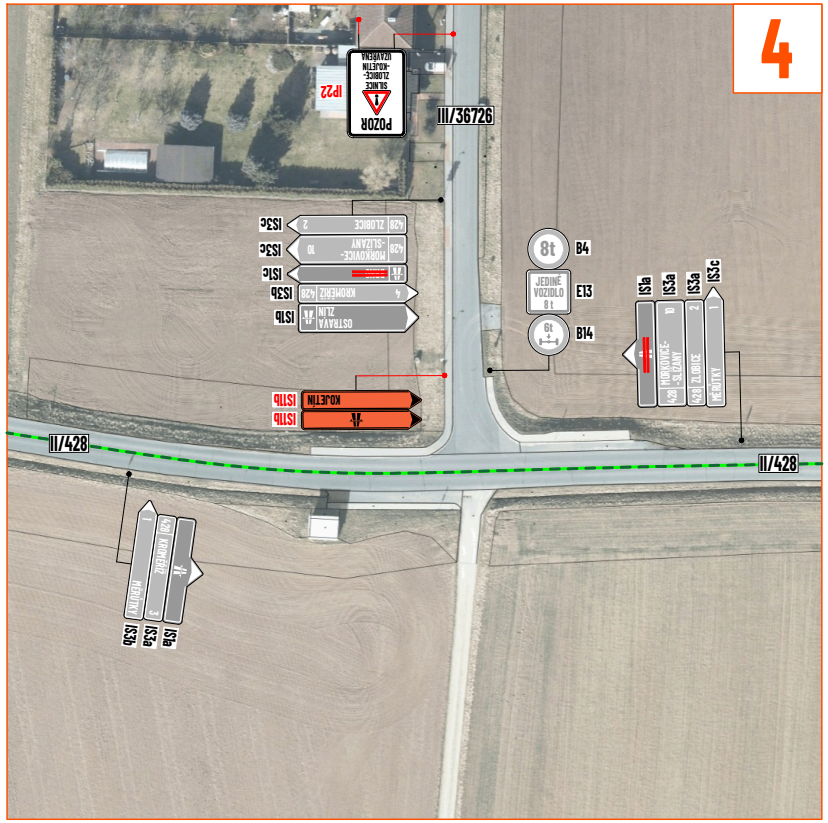
4
POZOR
SILNICE ZLOBICE-KOJETÍN UZAVŘENA
IP22
III/36726
428 ZLOBICE 2
IS3c
428 MORKOVICE-SLÍŽANY 10
IS3c
IS1c
428 KROMĚŘÍŽ 4
IS3b
OSTRAVA ZLÍN
IS1b
KOJETÍN
IS11b
IS11b
8t
B4
JEDINÉ VOZIDLO 8 t
E13
6t
B14
IS1a
IS3a
IS3a
IS3c
428 MORKOVICE-SLÍŽANY 10
428 ZLOBICE 2
MĚRŮTKY 1
II/428
II/428
MĚRŮTKY 1
IS3b
428 KROMĚŘÍŽ 3
IS3a
IS1a


I/47
POZOR
253
ZLOBICE KOJETÍN
UZAVŘEN
IP22
IS8b
přihradová konstrukce
km 257,170
ŠKRTNUTO MAGNETICKOU PÁSKOU
1
BRNO
64
DÁLNICE D1
IS11b
ZLOBICE KOJETÍN
1
OSTRAVA
ZLÍN
KROMĚŘÍŽ-VÝCHOD
KROMĚŘÍŽ
367
500 m
258
IS6d
přihradová konstrukce
km 256,950
IS11b
ZLOBICE KOJETÍN
KROMĚŘÍŽ
367
258
IS6g
přihradová konstrukce
km 257,460

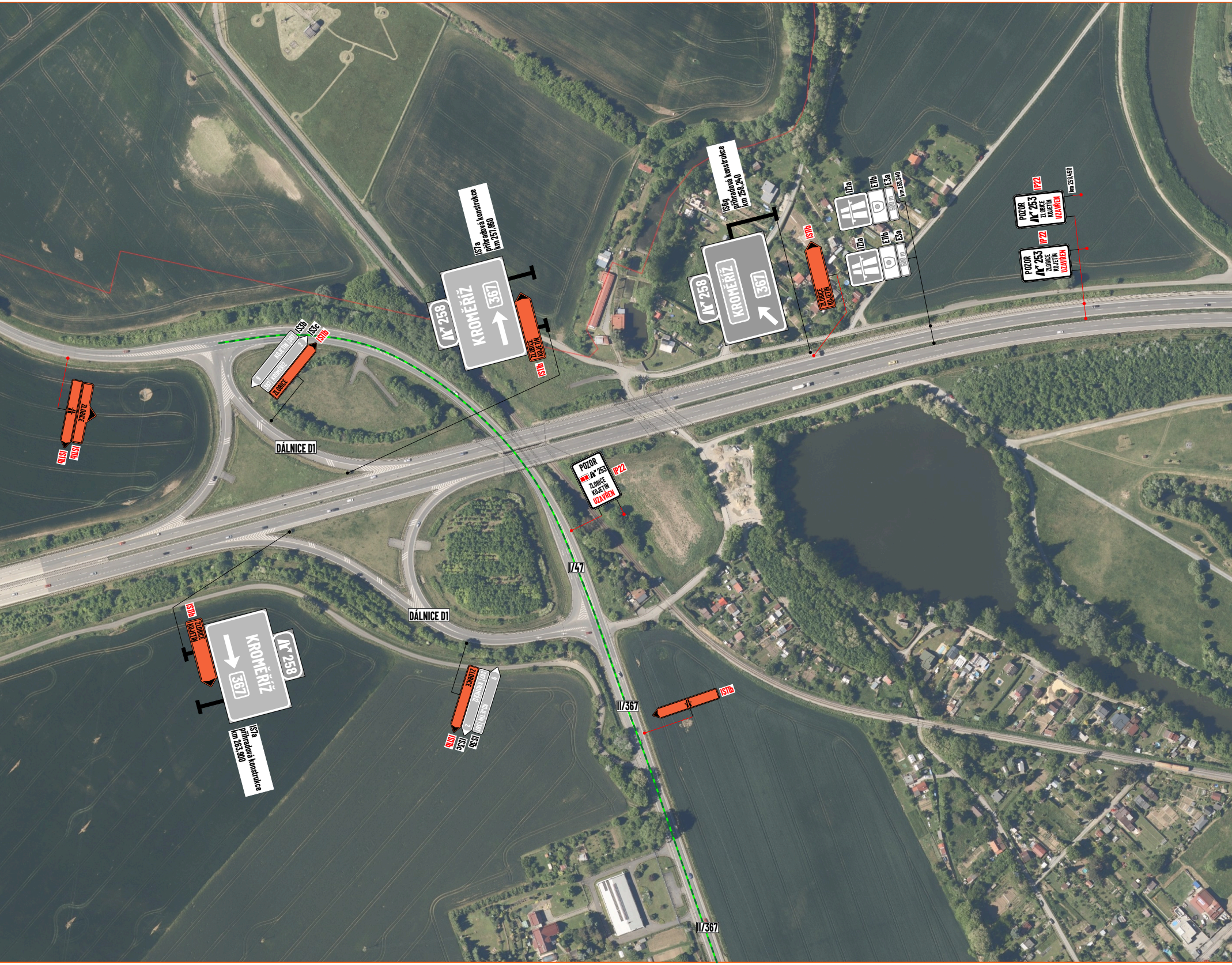
IS7a
příhradová konstrukce
km 257,860
258
KROMĚŘÍŽ
367
ZLOBICE
KOJETÍN
IS11b
IS8g
příhradová konstrukce
km 258,240
258
KROMĚŘÍŽ
367
IS11b
ZLOBICE
KOJETÍN
IZ1a
E11b
E3a
500 m
km 258,340
IZ1a
E11b
E3a
500 m
IP22
km 258,450
POZOR
253
ZLOBICE
KOJETÍN
UZAVŘEN
IP22
POZOR
253
ZLOBICE
KOJETÍN
UZAVŘEN
IS3b
IS3c
IS11b
KOJETÍN
367
2
KROMĚŘÍŽ
367
9
ZLOBICE
ZLOBICE
IS11b
IS11b
DÁLNICE D1
POZOR
253
ZLOBICE
KOJETÍN
UZAVŘEN
IP22
I/47
IS11b
ZLOBICE
KOJETÍN
KROMĚŘÍŽ
367
258
IS7a
příhradová konstrukce
km 263,900
DÁLNICE D1
ZLOBICE
367
KROMĚŘÍŽ
2
9
KOJETÍN
367
IS11b
IS3c
IS3b
II/367
IS11b
II/367


6
DÁLNICE D1
DÁLNICE D1
IS11b
ZLOBICE KOJETÍN
IP22
POZOR 253 ZLOBICE KOJETÍN UZAVŘEN
IP22
POZOR 253 ZLOBICE KOJETÍN UZAVŘEN
km 259,100
IS6a poloportál km 259,230
258 1000 m
IS6b portál km 258,820
KROMĚŘÍŽ 600 m
367
258
BRNO
1
IS11b
ZLOBICE KOJETÍN

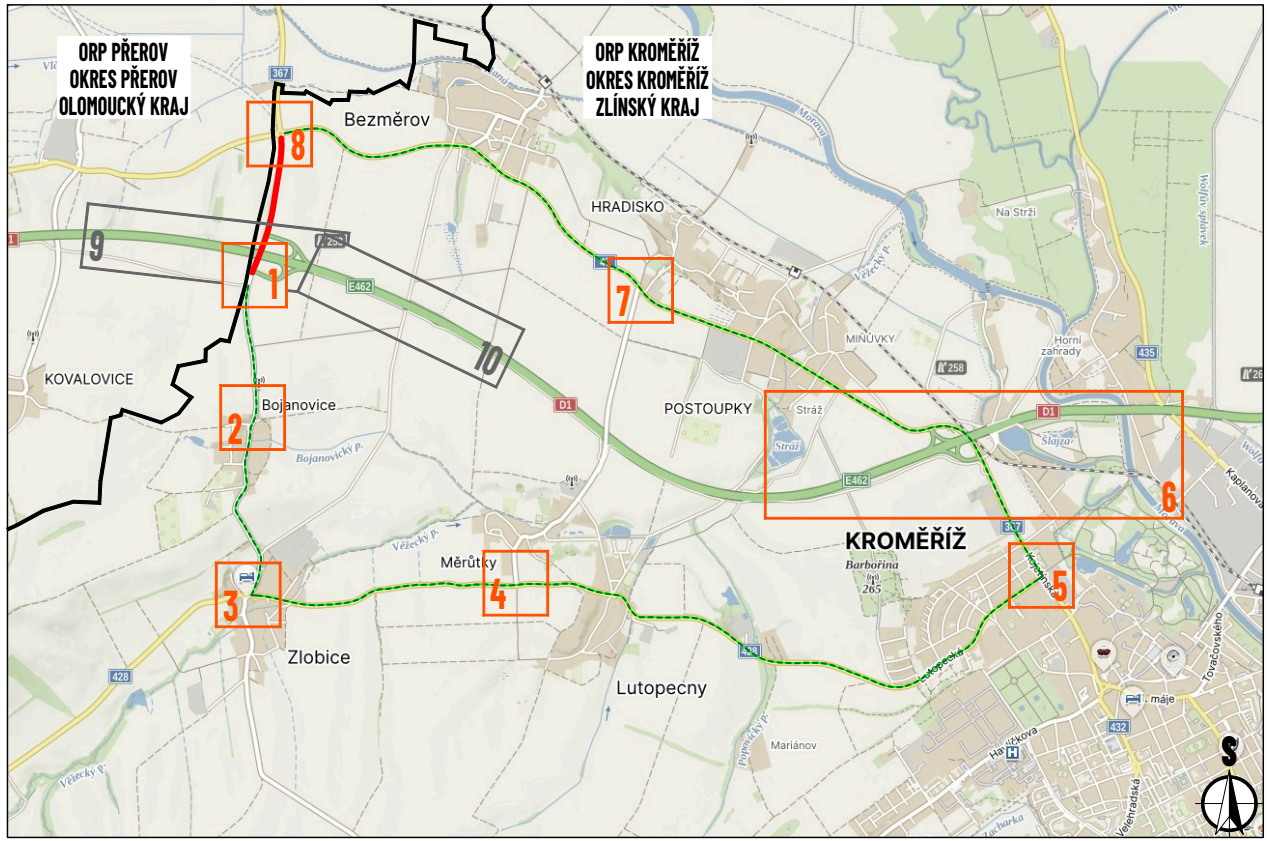
ORP PŘEROV
OKRES PŘEROV
OLOMOUCKÝ KRAJ
ORP KROMĚŘÍŽ
OKRES KROMĚŘÍŽ
ZLÍNSKÝ KRAJ
367
Bezměrov
8
9
1
E462
10
D1
HRADISKO
7
Na Stráži
MINÚVKY
258
Horní zahrady
435
KOVALOVICE
2
Bojanovice
Bojanovický p.
POSTOUPKY
Stráž
Šlajza
D1
E462
6
KROMĚŘÍŽ
Barbořina
265
367
Měrůtky
4
5
3
Zlobice
Lutopecny
428
Mariánov
432
Zacharka
Velehradská
S


2
III/36724
IP10a
900 m
E3a
IJ4b

LEGENDA:

🟥	- pracovní místo (úplná uzavírka silnice III/36724)
▬ ▬ ▬	- navržená objízdná trasa
◆ P2	- navržené přechodné svislé dopravní značení
◇ P2	- stávající svislé dopravní značení
☒ P2	- zneplatněné stávající svislé dopravní značení

Souhlasíme s přechodnou úpravou provozu, uzavírkou a zvláštním užíváním pozemní komunikace, a navrženou objízdnou trasou.
V souladu s ustanovením § 36 odst. 3 zák. č. 500/2004 Sb. Správního řádu se vzdáváme práva vyjádřit se k podkladům rozhodnutí.

Dopravní značení, které bude v rozporu s přechodným dopravním značením, bude dočasně zneplatněno.

MAPOVÁ POKLADOVÁ DATA
Seznam.cz, a.s.
www.mapy.com (veřejná aplikace)

Digitální technická mapa Zlínského kraje, Zlínský kraj
http://dtm.zlinskykraj.cz
Mapa pro veřejnost

VYPRACOVAL	ZIMÁK
KONTROLOVAL	JANATA
UPRAVIL	
INVESTOR	Ředitelství silnic Zlínského kraje p. o.
ZHOTOVITEL	Dopravní značení MANA s.r.o.

NÁZEV STAVBY
BEZMĚROV, OPRAVA SILNICE III/36724

DOPRAVNĚ INŽENÝRSKÁ OPATŘENÍ
SITUACE DZ

NVB LINE s.r.o.
Cukrovar 716
768 21 Kvasice
www.nvbline.cz
zimak@nvbline.cz
tel.:770 187 111

FORMÁT	8 × A4
DATUM	24. 6. 2026
Č. ZAKÁZKY	ZK-26-0985
Č. VÝKRESU	1

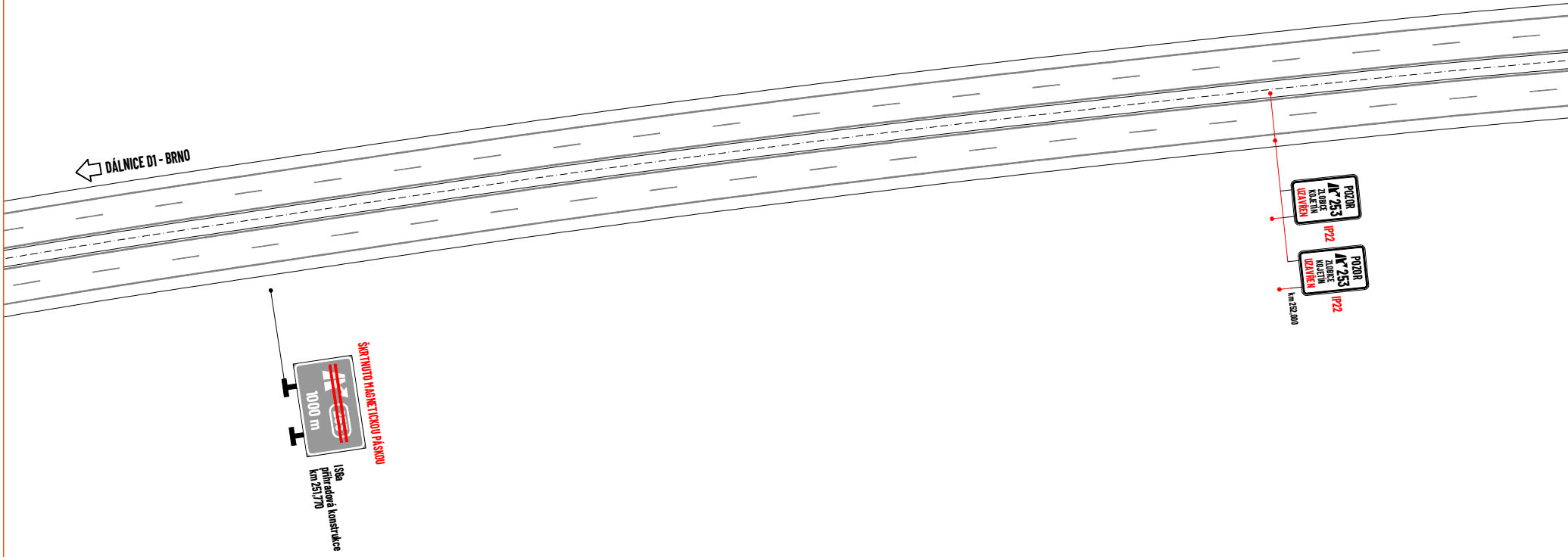
DÁLNICE D1 - BRNO
1000 m
ŠKRTNUTO MAGNETICKOU PÁSKOU
IS6a
příhradová konstrukce
km 251,770
POZOR
253
ZLOBICE
KOJETÍN
UZAVŘEN
IP22
POZOR
253
ZLOBICE
KOJETÍN
UZAVŘEN
IP22
km 252,000

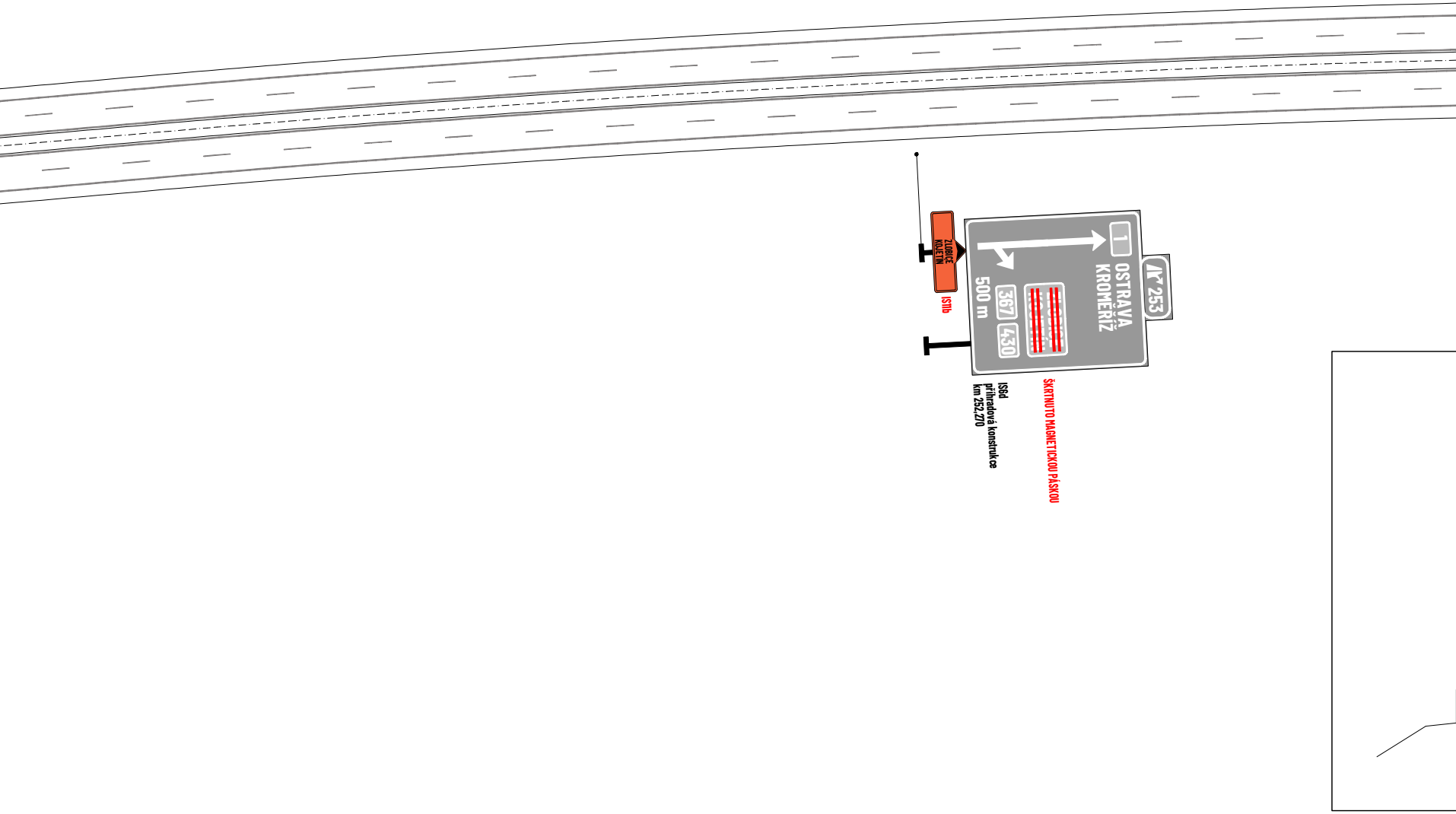
ZLOBICE
KOJETÍN
IS11b
1
OSTRAVA
KROMĚŘÍŽ
253
367
430
500 m
ŠKRTNUTO MAGNETICKOU PÁSKOU
IS6d
přihradová konstrukce
km 252,270

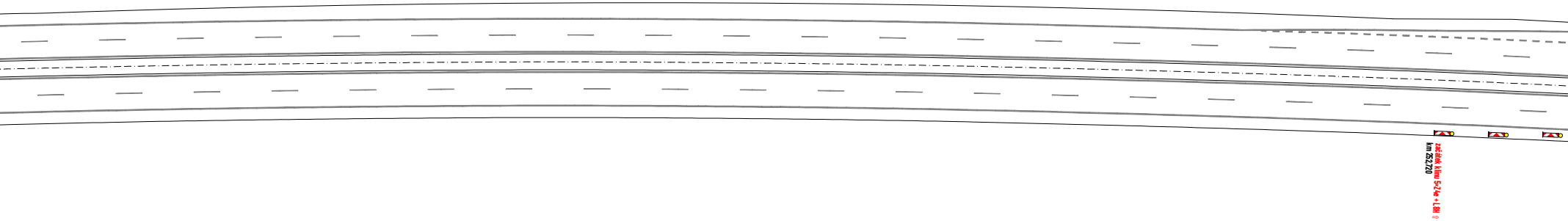
začátek klínu 5×Z4e + L8H ⇧
km 252,720

ŘEZ A-A'

KM 252,900

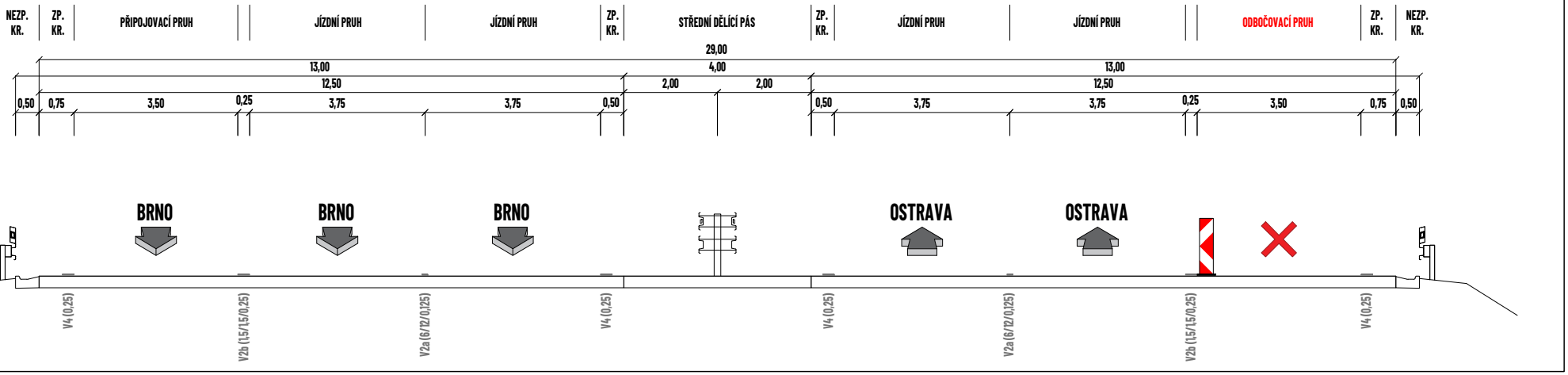
NEZP. KR.
ZP. KR.
PŘIPOJOVACÍ PRUH
JÍZDNÍ PRUH
JÍZDNÍ PRUH
ZP. KR.
STŘEDNÍ DĚLÍCÍ PÁS
ZP. KR.
JÍZDNÍ PRUH
JÍZDNÍ PRUH
ODBOČOVACÍ PRUH
ZP. KR.
NEZP. KR.
29,00
13,00
4,00
13,00
12,50
2,00
2,00
12,50
0,50
0,75
3,50
0,25
3,75
3,75
0,50
0,50
3,75
3,75
0,25
3,50
0,75
0,50
BRNO
BRNO
BRNO
OSTRAVA
OSTRAVA
V4 (0,25)
V2b (1,5/1,5/0,25)
V2a (6/12/0,125)
V4 (0,25)
V4 (0,25)
V2a (6/12/0,125)
V2b (1,5/1,5/0,25)
V4 (0,25)

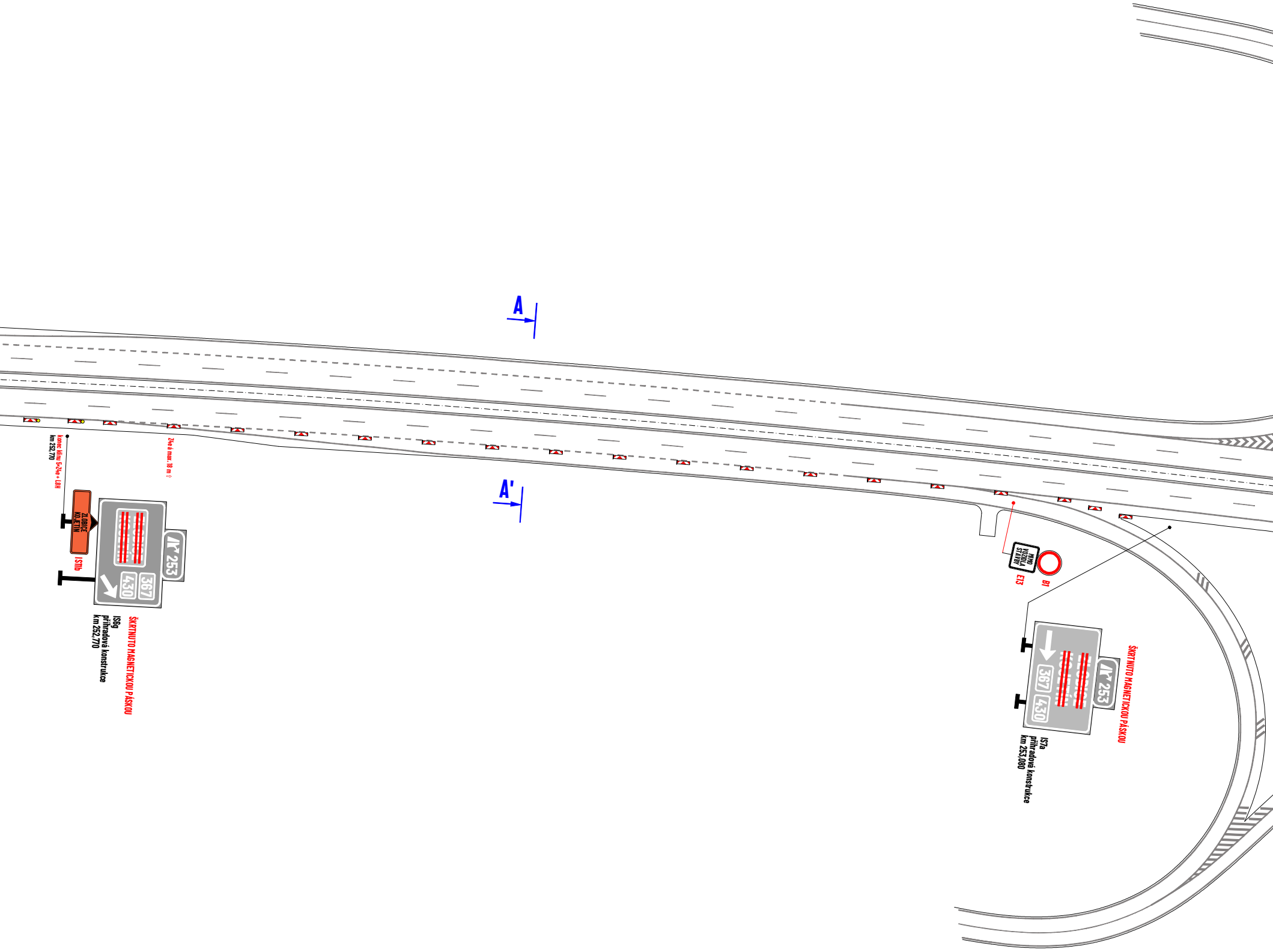
A
A'
konec klínu 5xZ4e + L8H
km 252,770
Z4e á max. 18 m
ZLOBICE
KOJETÍN
IS11b
~~ZLOBICE~~
~~KOJETÍN~~
253
367
430
IS6g
příhradová konstrukce
km 252,770
ŠKRTNUTO MAGNETICKOU PÁSKOU
MIMO
VOZIDLA
STAVBY
E13
B1
~~ZLOBICE~~
~~KOJETÍN~~
253
367
430
IS7a
příhradová konstrukce
km 253,080
ŠKRTNUTO MAGNETICKOU PÁSKOU

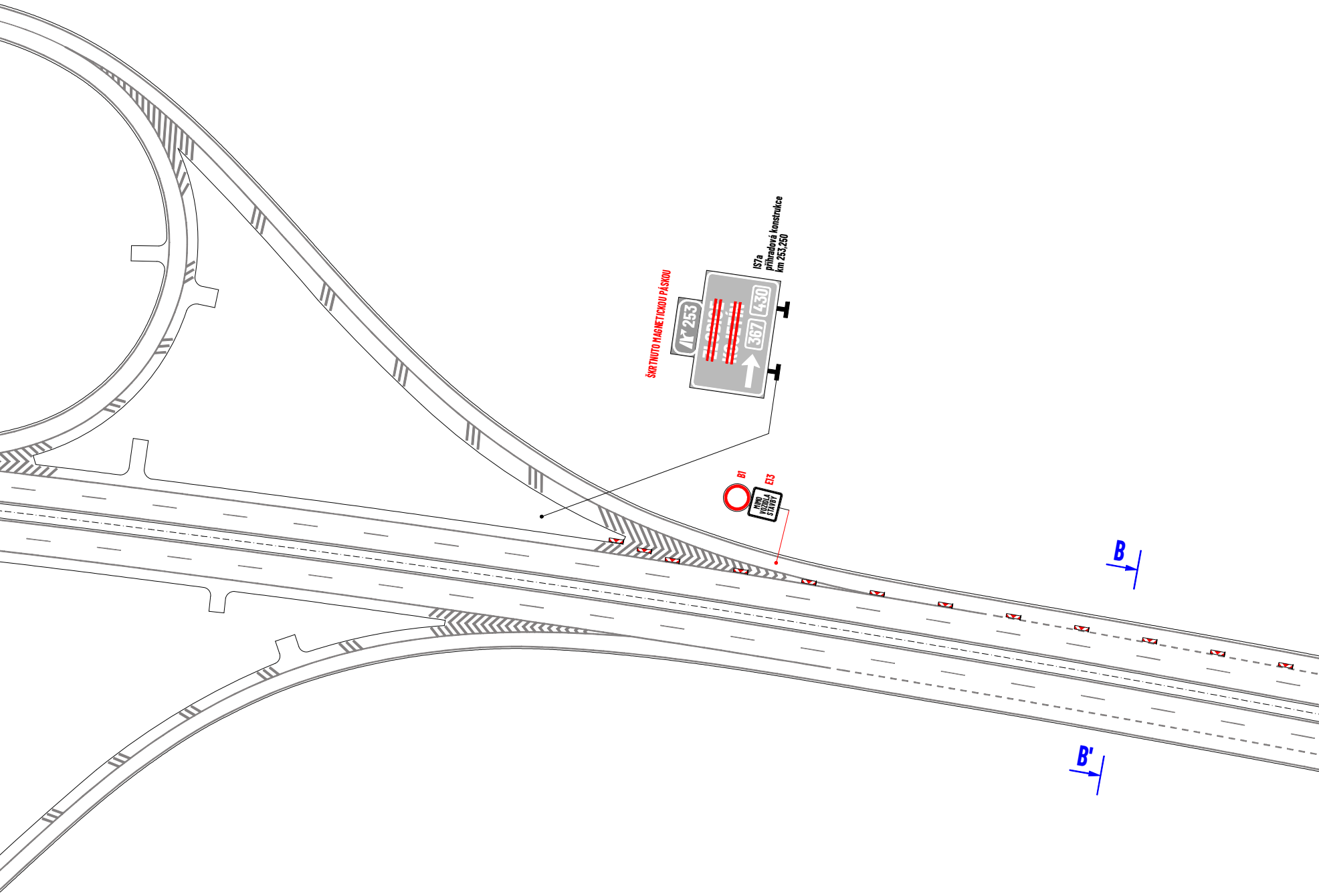
ŠKRTNUTO MAGNETICKOU PÁSKOU
IS7a
přihradová konstrukce
km 253,250
253
367
430
B1
E13
MIMO
VOZIDLA
STAVBY
B
B'

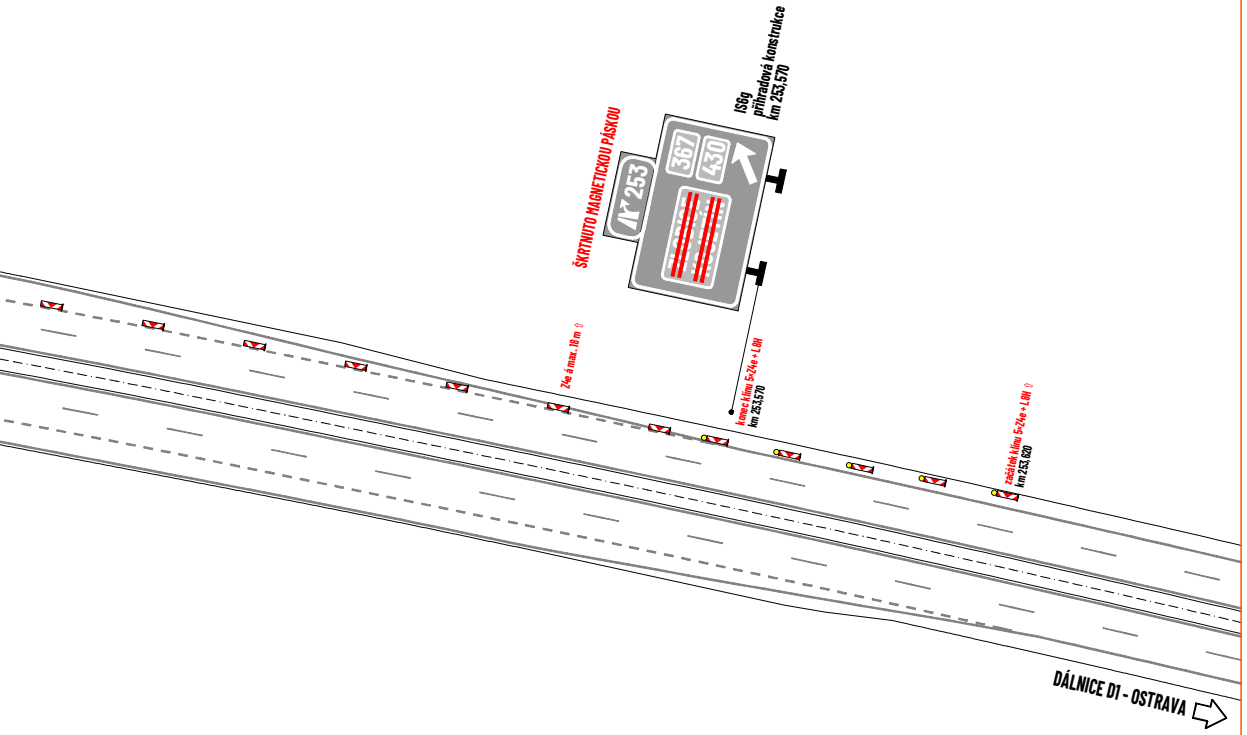
ŠKRTNUTO MAGNETICKOU PÁSKOU
253
367
430
IS6g
příhradová konstrukce
km 253,570
Z4e á max. 18 m
konec klínu 5×Z4e + L8H
km 253,570
začátek klínu 5×Z4e + L8H
km 253,620
DÁLNICE D1 - OSTRAVA

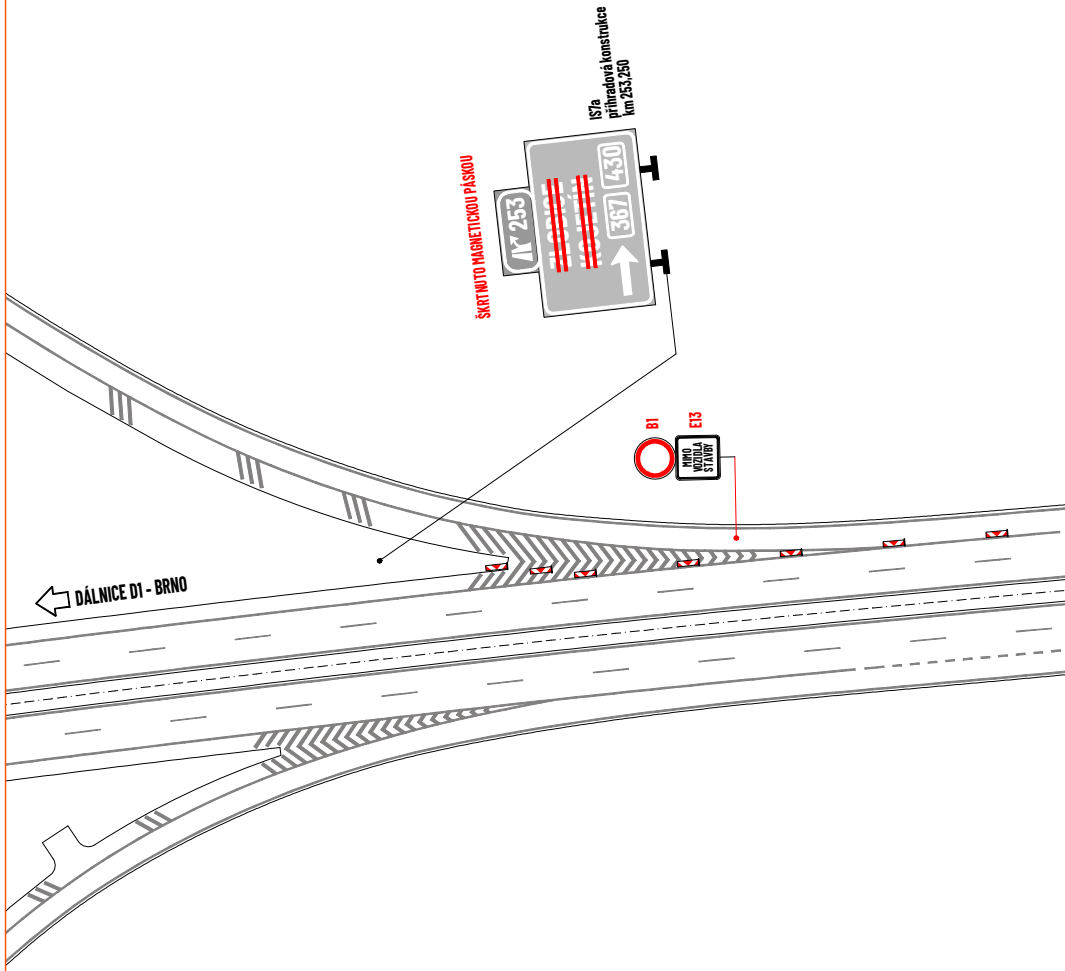
ŠKRTNUTO MAGNETICKOU PÁSKOU
253
367
430
IS7a
příhradová konstrukce
km 253,250
B1
E13
MIMO
VOZIDLA
STAVBY
DÁLNICE D1 - BRNO

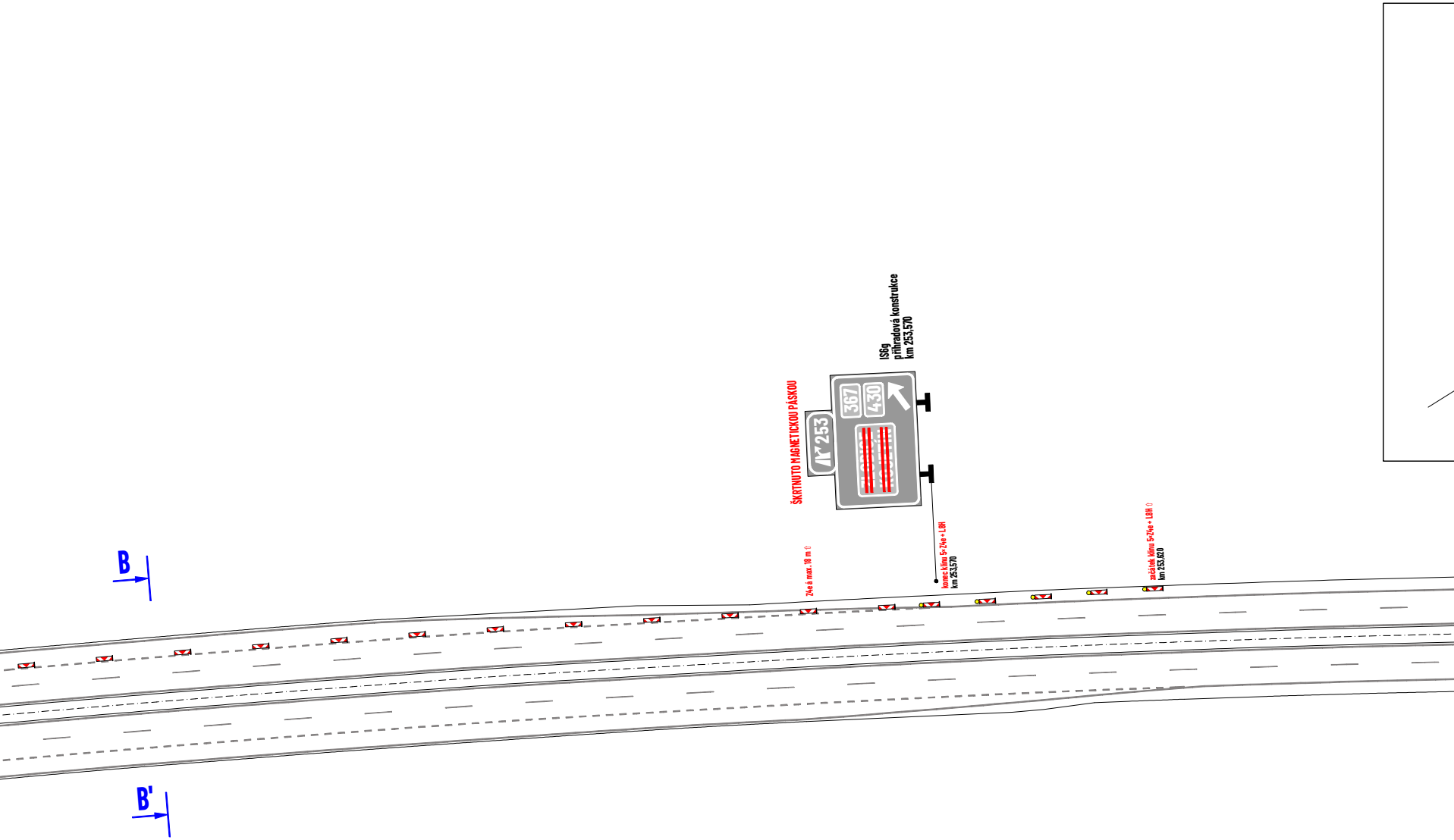
B
B'
ŠKRTNUTO MAGNETICKOU PÁSKOU
253
367
430
IS6g
příhradová konstrukce
km 253,570
Z4e á max. 18 m ⇧
konec klínu 5× Z4e + L8H
km 253,570
začátek klínu 5× Z4e + L8H ⇧
km 253,620

ŘEZ B-B'

KM 253,400

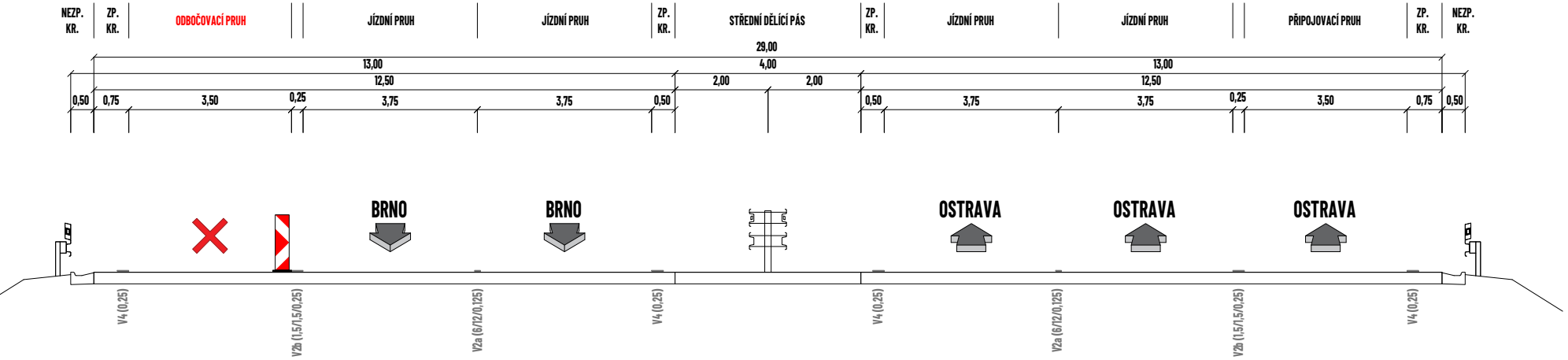
NEZP. KR.
ZP. KR.
ODBOČOVACÍ PRUH
JÍZDNÍ PRUH
JÍZDNÍ PRUH
ZP. KR.
STŘEDNÍ DĚLICÍ PÁS
ZP. KR.
JÍZDNÍ PRUH
JÍZDNÍ PRUH
PŘIPOJOVACÍ PRUH
ZP. KR.
NEZP. KR.
29,00
13,00
4,00
13,00
12,50
2,00
2,00
12,50
0,50
0,75
3,50
0,25
3,75
3,75
0,50
0,50
3,75
3,75
0,25
3,50
0,75
0,50
BRNO
BRNO
OSTRAVA
OSTRAVA
OSTRAVA
V4 (0,25)
V2b (1,5/1,5/0,25)
V2a (6/12/0,125)
V4 (0,25)
V4 (0,25)
V2a (6/12/0,125)
V2b (1,5/1,5/0,25)
V4 (0,25)

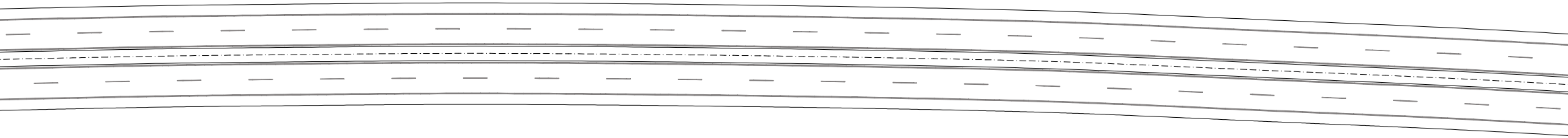


ŠKRTNUTO MAGNETICKOU PÁSKOU
IS6d
příhradová konstrukce
km 254,180
253
BRNO
430
367
600 m
1
IP22
POZOR
253
ZLOBICE
KOJETÍN
UZAVŘEN
km 254,400
IP22
POZOR
253
ZLOBICE
KOJETÍN
UZAVŘEN

10

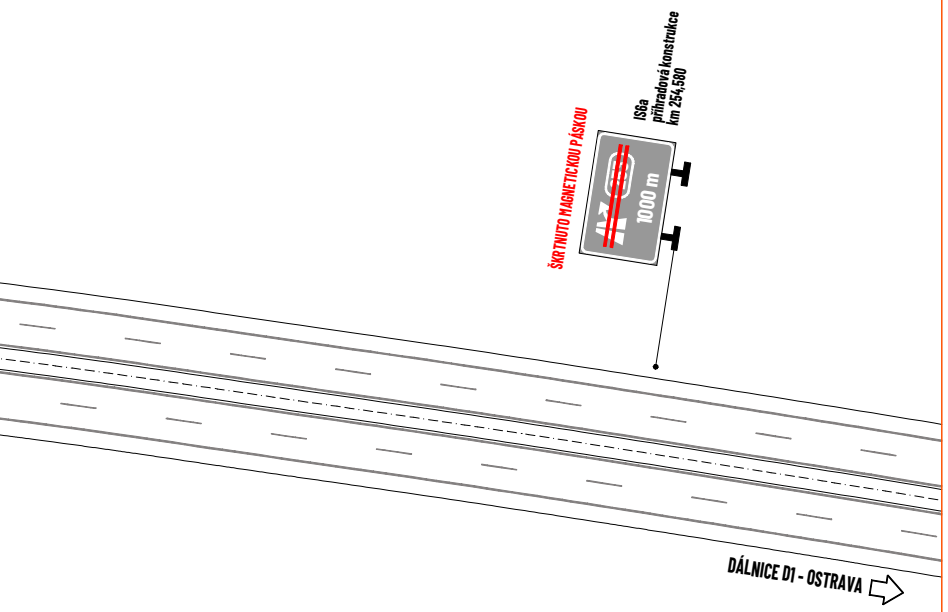
ŠKRTNUTO MAGNETICKOU PÁSKOU
IS6a
příhradová konstrukce
km 254,580
1000 m
DÁLNICE D1 - OSTRAVA

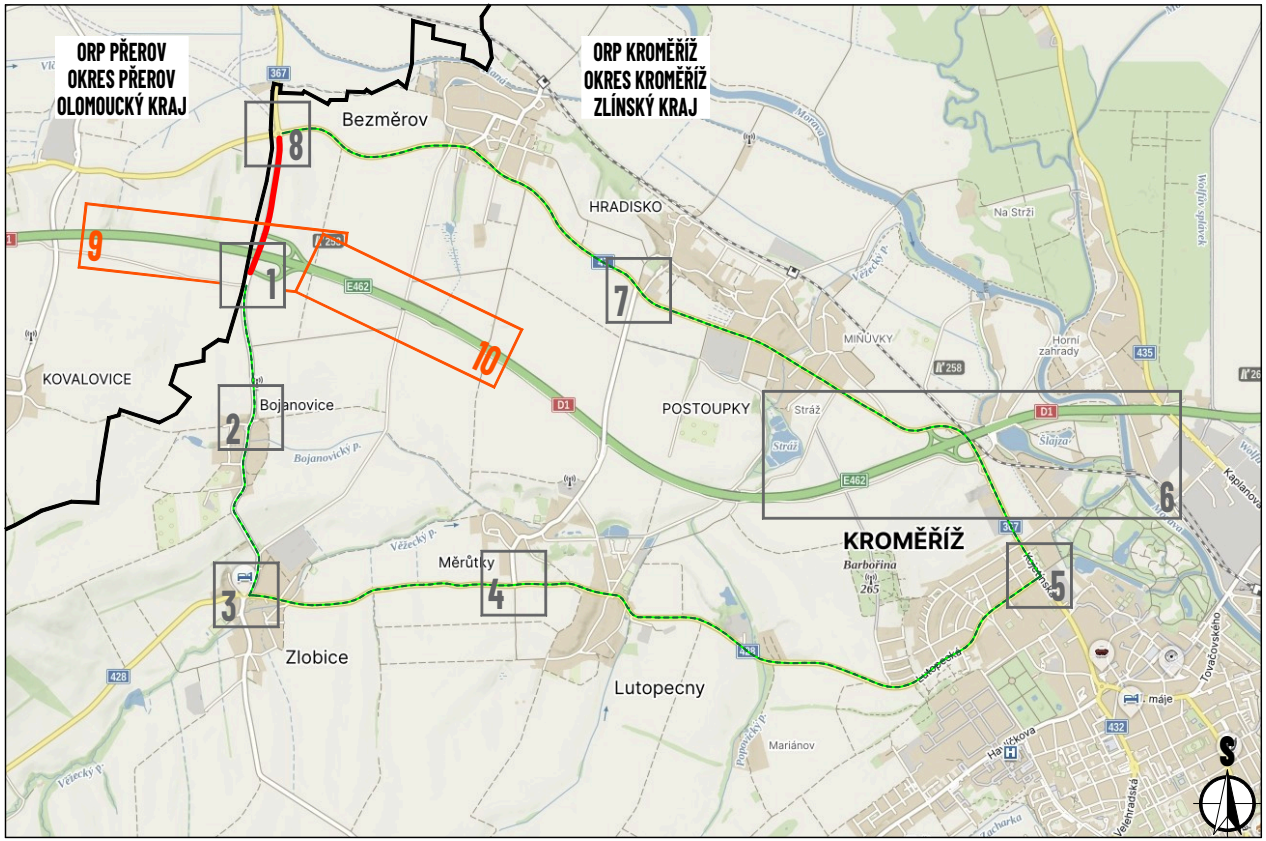
ORP PŘEROV
OKRES PŘEROV
OLOMOUCKÝ KRAJ
ORP KROMĚŘÍŽ
OKRES KROMĚŘÍŽ
ZLÍNSKÝ KRAJ
Bezměrov
HRADISKO
KOVALOVICE
Bojanovice
POSTOUPKY
MINÚVKY
KROMĚŘÍŽ
Měrůtky
Zlobice
Lutopecny
1
2
3
4
5
6
7
8
9
10
D1
E462
367
428
432
435

LEGENDA:

🟥	- pracovní místo (úplná uzavírka silnice III/36724)
▬	- navržená objízdná trasa
◆ P2	- navržené přechodné svislé dopravní značení
◇ P2	- stávající svislé dopravní značení
☒ P2	- zneplatněné stávající svislé dopravní značení

MAPOVÁ POKLADOVÁ DATA
Seznam.cz, a.s.
www.mapy.com (veřejná aplikace)

VYPRACOVAL	**ZIMÁK**
KONTROLOVAL	**JANATA**
UPRAVIL	
INVESTOR	**Ředitelství silnic Zlínského kraje p. o.**
ZHOTOVITEL	**Dopravní značení MANA s.r.o.**

NÁZEV STAVBY

BEZMĚROV, OPRAVA SILNICE III/36724

DOPRAVNĚ INŽENÝRSKÁ OPATŘENÍ

SITUACE DZ

NVB LINE s.r.o.
Cukrovar 716
768 21 Kvasice
www.nvbline.cz
zimak@nvbline.cz
tel.:770 187 111

FORMÁT	**18 × A4**
DATUM	**24. 6. 2026**
Č. ZAKÁZKY	**ZK-26-0985**
Č. VÝKRESU	**2**