Ministerstvo dopravy
Odbor pozemních komunikací,
příloha k č. j. MD-38679/2025-940/6.

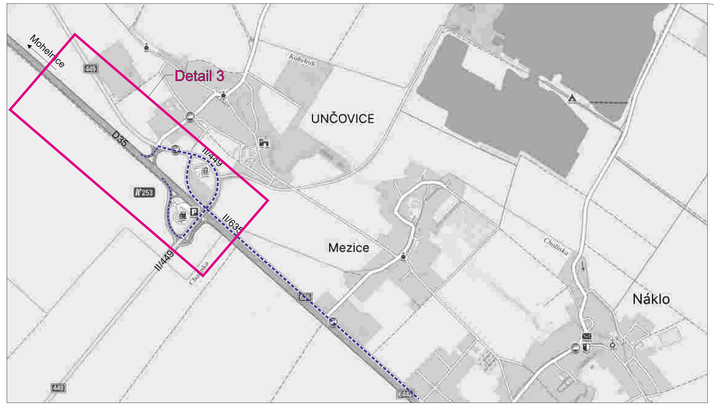

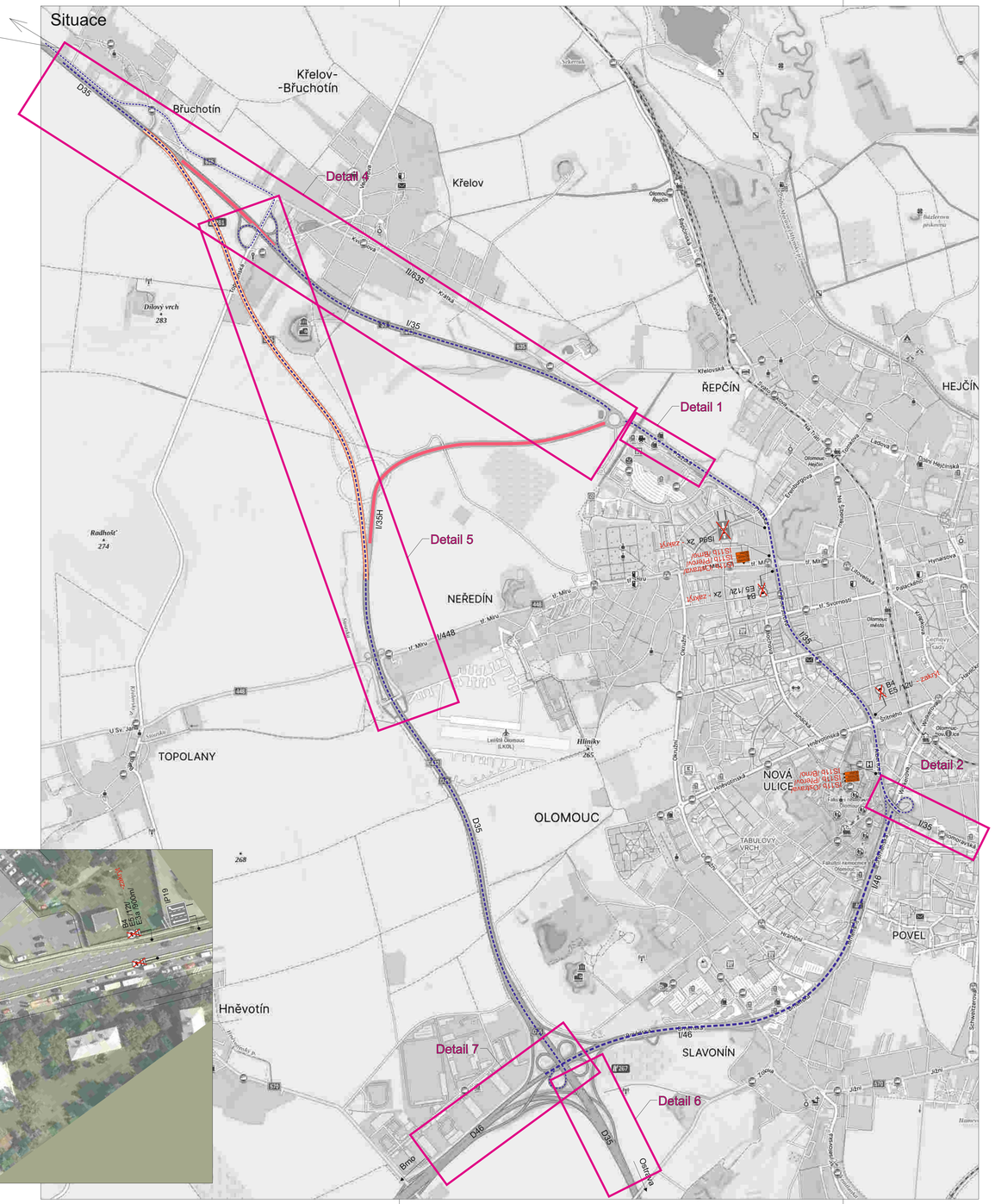
Situace
Křelov-
-Břuchotín
Břuchotín
Křelov
Detail 4
D35
II/635
I/35
I/35H
Detail 5
ŘEPČÍN
HEJČÍN
Detail 1
NEŘEDÍN
II/446
TOPOLANY
OLOMOUC
NOVÁ ULICE
Detail 2
POVEL
Hněvotín
SLAVONÍN
Detail 7
Detail 6
D46
Brno
Ostrava
Dílový vrch
283
Radhošť
274
Hlinky
265
268
Letiště Olomouc (LKOL)
TABULOVÝ VRCH
Fakulta informatiky Olomouc
Olomouc Hejčín
Olomouc Řepčín
Olomouc Nové Sady
Olomouc Holice
Olomouc Nákladní
Olomouc Hlavní nádraží
Olomouc Model
Olomouc Envipark
Olomouc Sportcentrum
Olomouc Sportovní areál
Olomouc Tesla

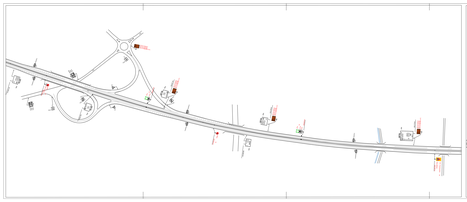

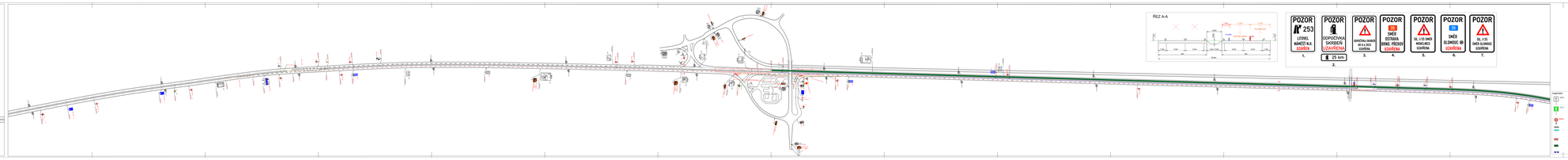

ŘEZ A-A
ZÁPADNÍ
VÝCHODNÍ
SILNICE I/35
SILNICE I/35
1,00
1,00
3,50
3,50
3,50
3,50
1,00
1,00
0,50
0,50
0,50

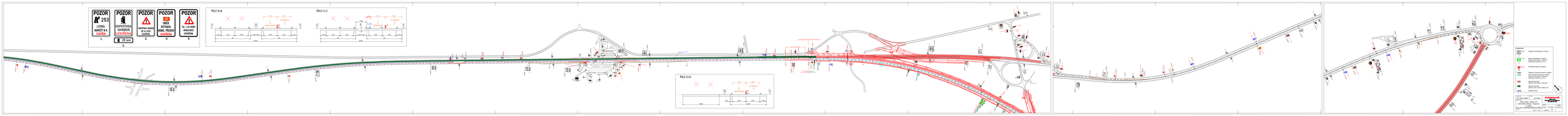
POZOR
253
LITNÍ NÁMĚTÍ K 3
ZÁVĚRA
1.
POZOR
ZDROPCOVÁNÍ
ZÁVĚRA
25 km
2.
POZOR
OPRAVNÁ SMĚRE
55 % LIŠÍ
ZÁVĚRA
3.
POZOR
SMĚR
DOTÁŽEK
SNÍMÁ PEZIŘÍ
ZÁVĚRA
4.
POZOR
DL 170 OMĚ
MOSLIŠÍ
ZÁVĚRA
5.
ŘEZ B-B
ŘEZ C-C
ŘEZ D-D
SO 101 - MOST PŘES ŽELEZNIČNÍ TRAŤ
SO 102 - MOST PŘES ŽELEZNIČNÍ TRAŤ
SO 103 - MOST PŘES ŽELEZNIČNÍ TRAŤ
SO 104 - MOST PŘES ŽELEZNIČNÍ TRAŤ
SO 105 - MOST PŘES ŽELEZNIČNÍ TRAŤ
SO

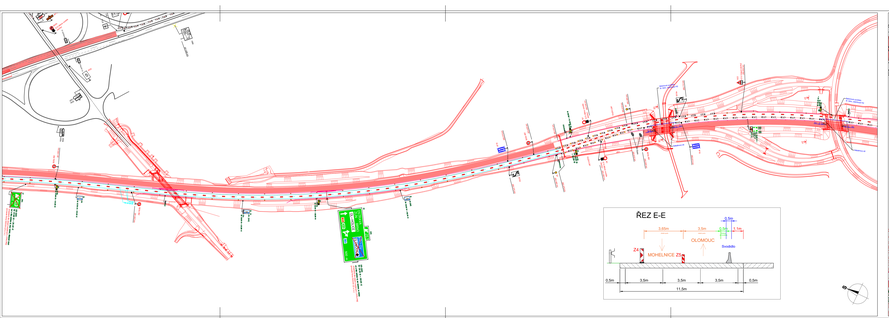

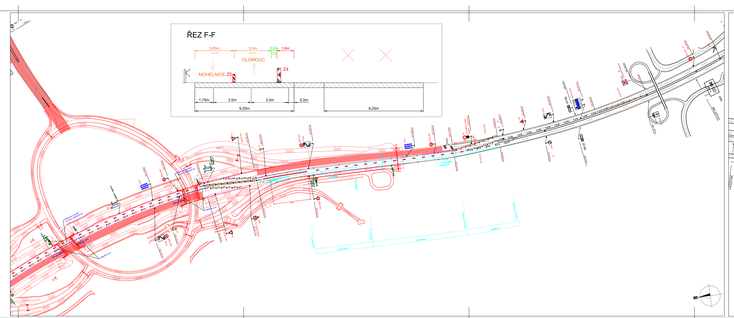

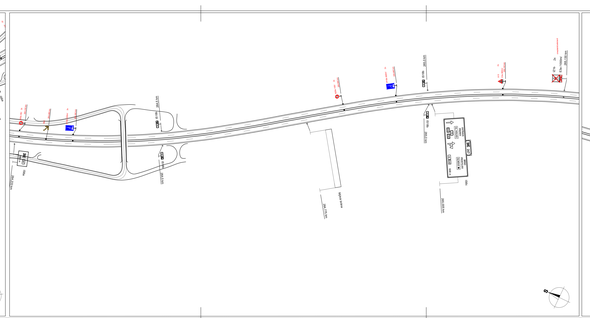

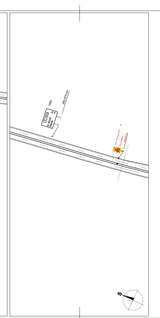

Legenda:

IZ1a	Stávající svislé dopravní značení
IZ1a	Nové svislé dopravní značení (Norma: D30 Křižovatky – Stavební, Změnové: SIGNA CZ a.t.a.)
IZ2a	Přechodné dopravní značení
	Stávající vodorovné dopravní značení (Norma: D30 Křižovatky – Stavební)
	Nové vodorovné dopravní značení (Norma: D30 Křižovatky – Stavební, Změnové: SIGNA CZ a.t.a.)
	Oprávněný vjezd (Norma: D30 Křižovatky – Stavební)
	Oprávněný vjezd (Norma: D30 Litoval - Křelov LP)
	Osvětlená trasa

Objednatel: Ing. Martin Boštík	Datum: 26.6.2025	SECHNE	
Stupeň: D30 Litoval – Křelov LP; D30 3300,2 Křelov – Stavební, **2 etapa**		Měřítko: 1:2000	
Název výkresu: Přechodné dopravní značení		Formát: 1/2	Počet listů: 30
Číslo:	Grafik:	TUMA	4