Detail 6

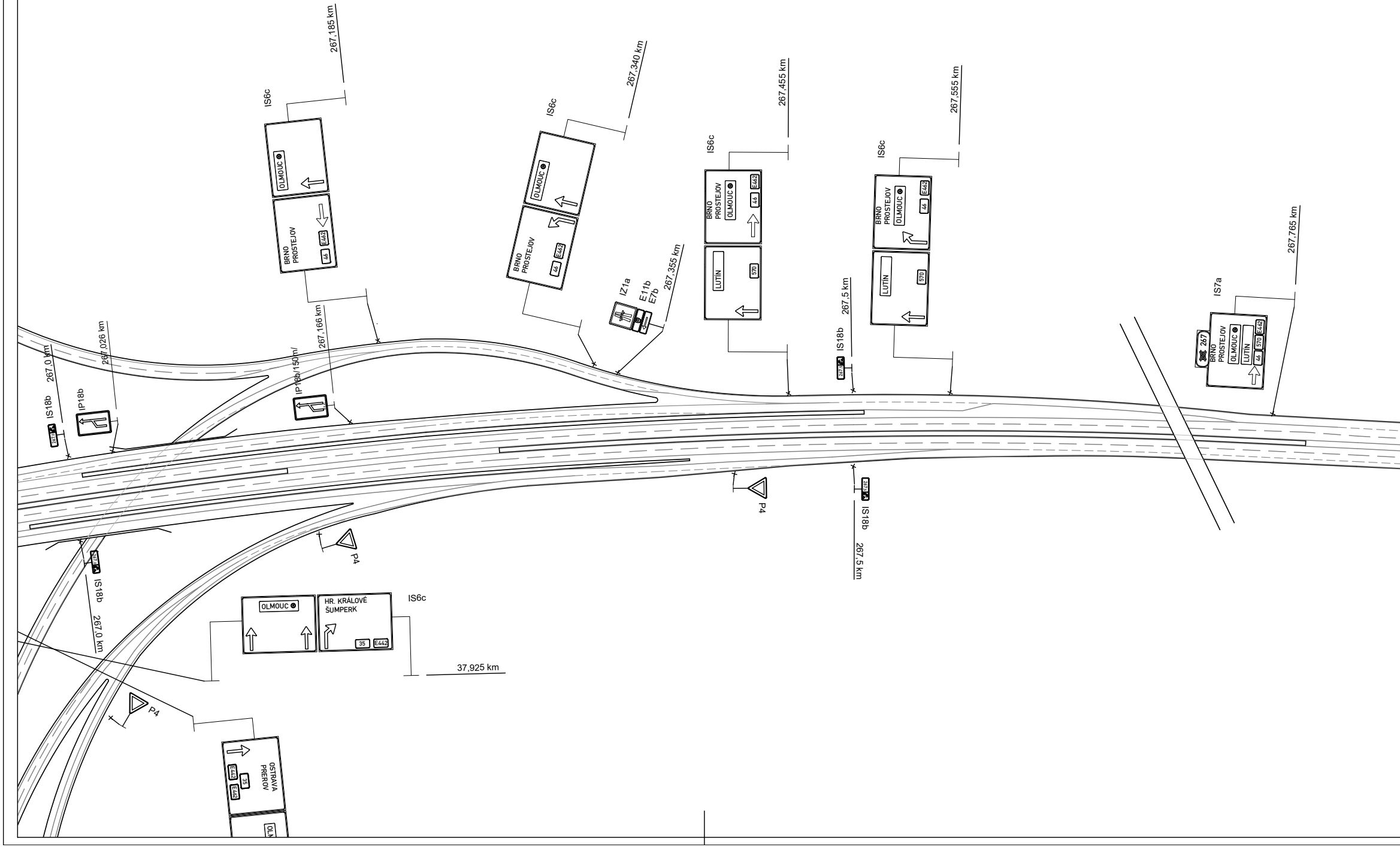
267,185 km
IS6c
OLMOUC
BRNO
PROSTEJOV
E462
46
267,340 km
IS6c
OLMOUC
BRNO
PROSTEJOV
E462
46
267,455 km
IS6c
BRNO
PROSTEJOV
OLMOUC
E462
46
LUTÍN
570
267,555 km
IS6c
BRNO
PROSTEJOV
OLMOUC
E462
46
LUTÍN
570
IZ1a
E11b
E7b
267,355 km
267,765 km
IS7a
267
BRNO
PROSTEJOV
OLMOUC
LUTÍN
E462
570
46
267,0 km
IS18b
267,0
IP18b
267,026 km
IP18b/150m/
267,166 km
267,5 km
IS18b
267,5
P4
P4
IS18b
267,5 km
IS18b
267,0 km
OLMOUC
HR. KRÁLOVÉ
ŠUMPERK
35
E442
IS6c
37,925 km
P4
OSTRAVA
PREROV
E442
35
E462
OLM

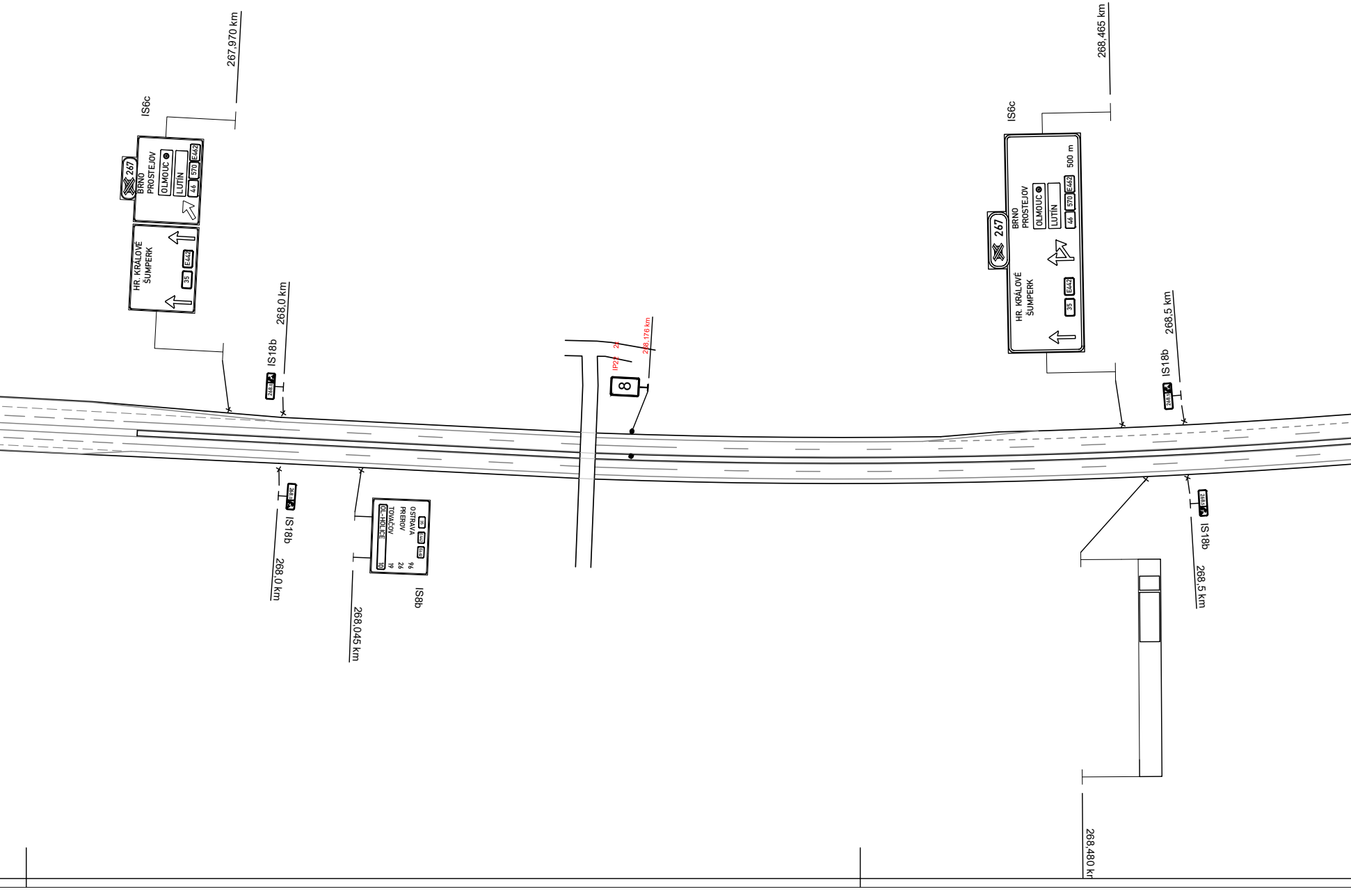
267,970 km
IS6c
267
BRNO
PROSTEJOV
OLMOUC
LUTÍN
46
570
E462
HR. KRÁLOVÉ
ŠUMPERK
35
E442
268,0 km
IS18b
IP22
2x
268,176 km
8
IS18b
268,0 km
OSTRAVA
PREROV
TOVAČOV
OL-HOLICE
35
E442
E462
96
26
19
10
IS8b
268,045 km
268,465 km
IS6c
267
BRNO
PROSTEJOV
OLMOUC
LUTÍN
46
570
E462
500 m
HR. KRÁLOVÉ
ŠUMPERK
35
E442
268,5 km
IS18b
IS18b
268,5 km
268,480 km

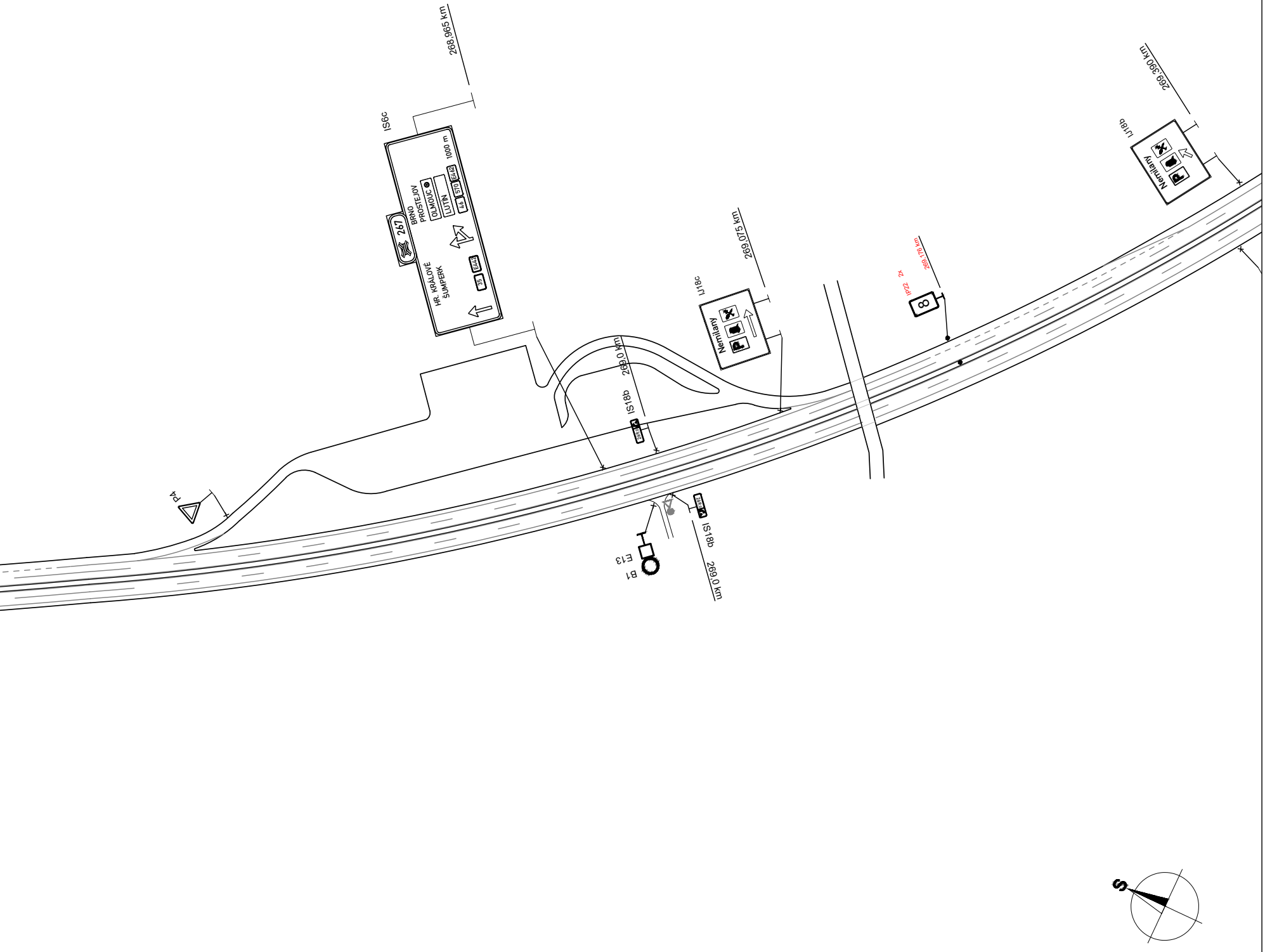
268,965 km
IS6c
267
BRNO
PROSTEJOV
OLMOUC
LUTÍN
46
570
E462
1000 m
HR. KRÁLOVÉ
ŠUMPERK
35
E442
P4
269,0 km
IS18b
IJ18c
Nemilany
269,075 km
IP22
2x
269,176 km
8
IJ18b
Nemilany
269,390 km
E13
B1
IS18b
269,0 km
S

Detail 7

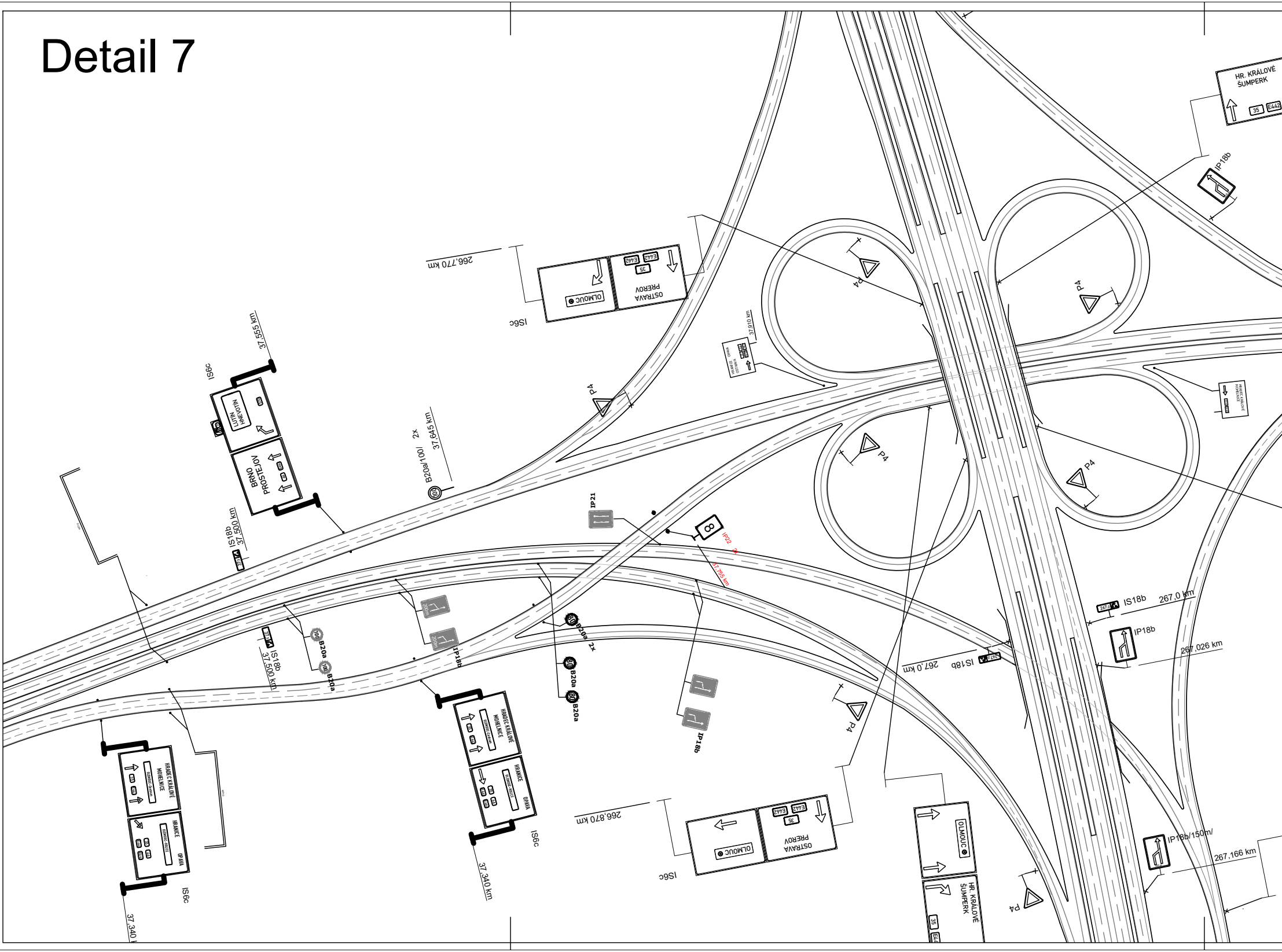
HR. KRÁLOVÉ
ŠUMPERK
35
E442
IP18b
266,770 km
OSTRAVA
PŘEROV
35
E442
OLMOUC
IS6c
P4
37,910 km
37,555 km
IS6c
LUTÍN
HNEVOTÍN
BRNO
PROSTEJOV
B20a/100/ 2x
37,645 km
IS18b
37,500 km
IP21
IP22
8
37,755 km
B20a
B20a
2x
B20a
B20a
IS18b
37,150 km
IP18b
IS18b
267,0 km
267,0 km
IS18b
IP18b
267,026 km
HRADEC KRÁLOVÉ
MOHELNICE
35
HRANICE
OPAVA
35
IS6c
37,340 km
IP18b
266,870 km
OSTRAVA
PŘEROV
35
E442
OLMOUC
IS6c
OLMOUC
HR. KRÁLOVÉ
ŠUMPERK
35
IP18b/150m/
267,166 km
IS6c
37,340 km

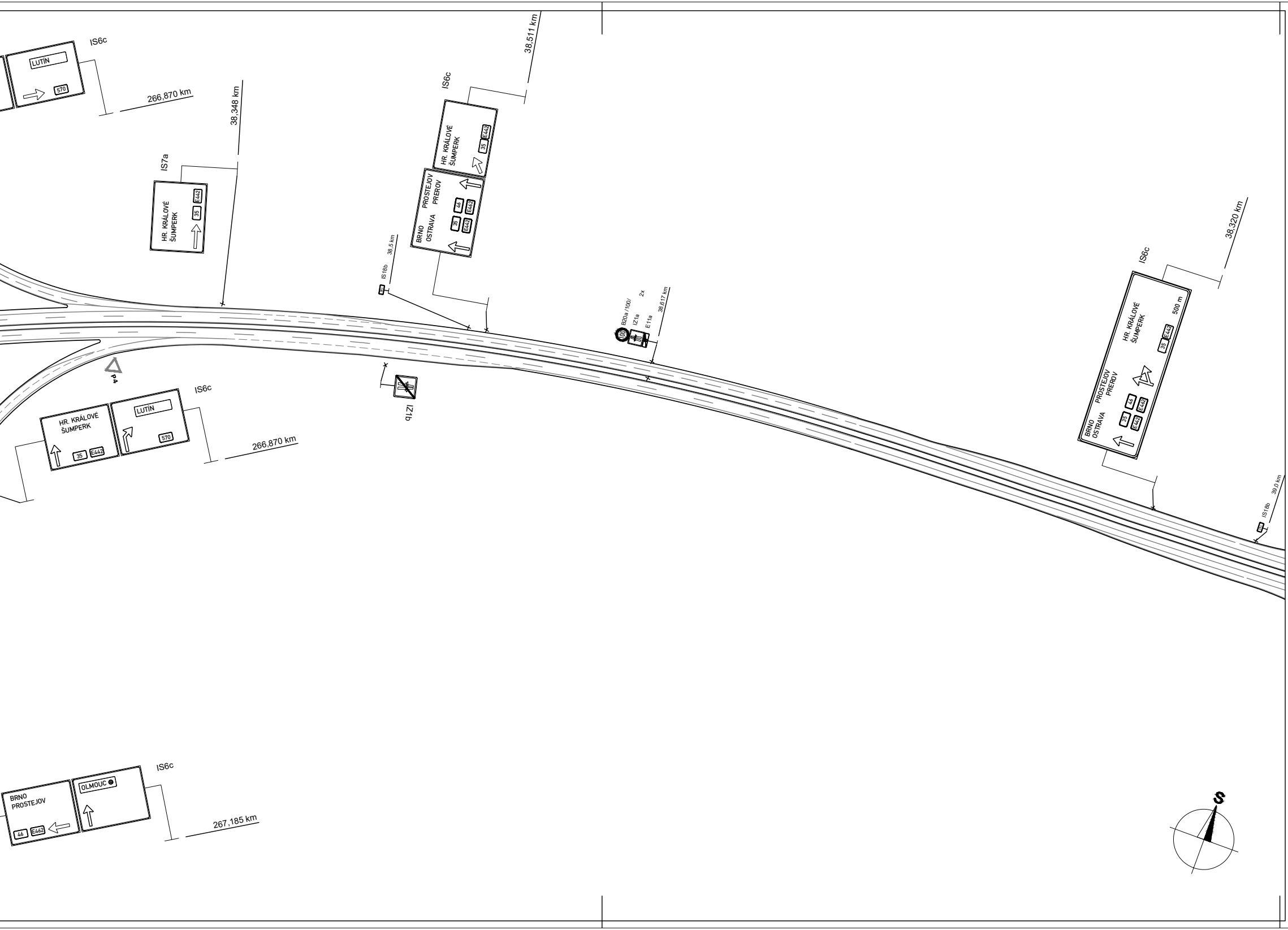
IS6c
LUTÍN
570
266,870 km
38,348 km
IS7a
HR. KRÁLOVÉ
ŠUMPERK
35
E442
IS6c
38,511 km
HR. KRÁLOVÉ
ŠUMPERK
35
E442
PROSTEJOV
PREROV
46
E462
BRNO
OSTRAVA
35
E442
IS18b
38,5 km
B20a /100/
2x
IZ1a
E11a
38,617 km
100
38,320 km
IS6c
HR. KRÁLOVÉ
ŠUMPERK
500 m
35
E442
PROSTEJOV
PREROV
46
E462
BRNO
OSTRAVA
35
E442
IS18b
39,0 km
P4
IZ1b
IS6c
HR. KRÁLOVÉ
ŠUMPERK
35
E442
LUTÍN
570
266,870 km
IS6c
BRNO
PROSTEJOV
46
E462
OLMOUC
267,185 km
S

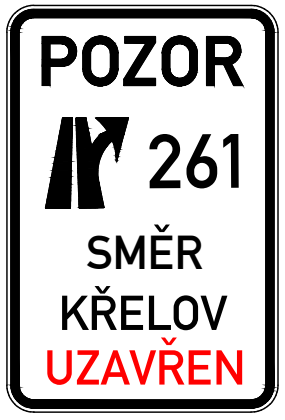
POZOR
261
SMĚR
KŘELOV
UZAVŘEN

8.

Legenada:

▣	IZ1a	Stávající svislé dopravní značení
🟩	IZ1a	Nové svislé dopravní značení (Stavba: D35 Křelov - Slavonín, Zhotovitel: SIGVIA CZ s.r.o.)
⊘	B20a	Přechodné dopravní značení
▬		Stávající vodorovné dopravní značení
▭		Nové vodorovné dopravní značení (Stavba: D35 Křelov - Slavonín, Zhotovitel: SIGVIA CZ s.r.o.)
🟥		Opravovaný úsek (Stavba: D35 Křelov - Slavonín)
🟩		Opravovaný úsek (Stavba: D35 Litovel - Křelov LP)
▬ ▬		Objízdná trasa

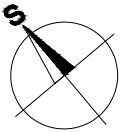

Vypracoval: Bc. Martin Bodlák	Datum: 26.6.2025	SEKNE spol. s r.o. Hamerská 12, 772 00 Olomouc tel.: 585 311 867	
Název akce: D35 Litovel - Křelov LP; D35 3508.2 Křelov - Slavonín, 2.etapa		Měřítko:	1:2000
Název objektu: Přechodné dopravní značení		Formát: 10xA4	Č. výkresu: 5
Příloha: Detail 6 a 7		Č. soupravy:	

Detail 3

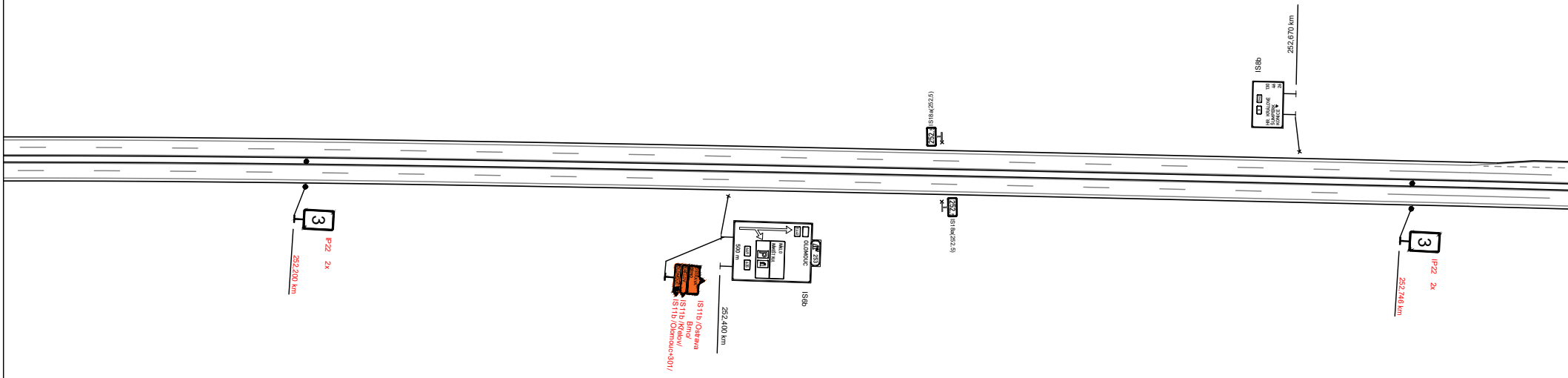

3
IP22 2x
252,200 km
252,400 km
OLOMOUC
253
500 m
P
IS6b
IS11b /Ostrava
Brno/
IS11b /Křelov/
IS11b /Olomouc+301/
252,5
IS18a(252,5)
252,5
IS18a(252,5)
IS8b
HR. KRÁLOVÉ 130
ŠUMPERK 46
KONICE 26
252,670 km
3
IP22 2x
252,746 km

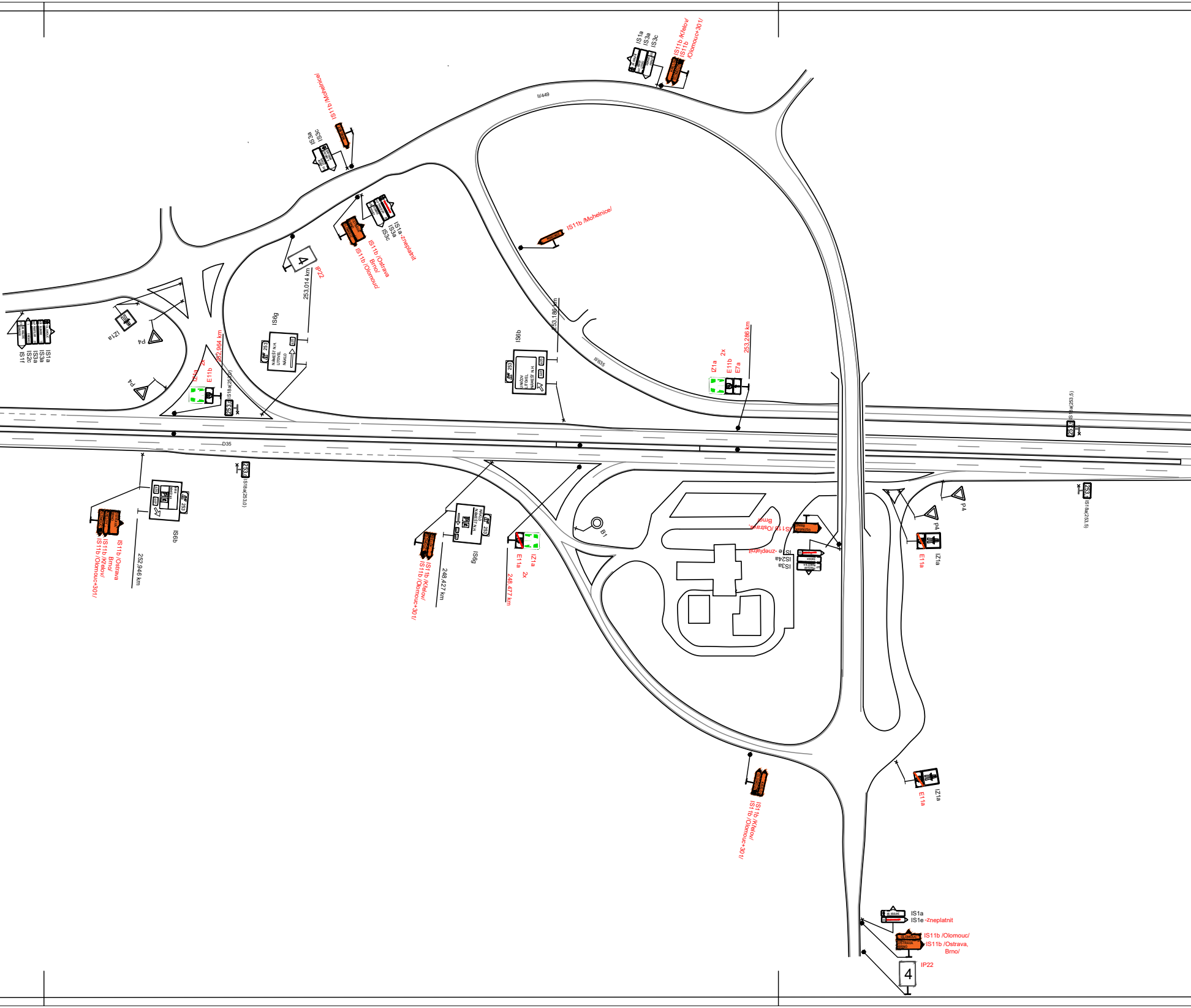
II/449
IS1a
IS3a
IS3c
IS11b /Křelov/
IS11b
/Olomouc+301/
IS11b /Mohelnice/
IS3a
IS3c
IS1a -zneplatnit
IS3a
IS3c
IS11b /Ostrava
Brno/
IS11b /Olomouc/
IS11b /Mohelnice/
4
IP22
253,014 km
IS6g
IS6b
253,186 km
III/635
IZ1a
2x
E11b
E7a
253,286 km
IS1a
IS3a
IS2c
IS1f
IZ1a
P4
P4
IZ1a
2x
E11b
252,964 km
IS18a(253,0)
D35
IS18a(253,5)
IS18a(253,0)
IS6b
252,946 km
IS11b /Ostrava
Brno/
IS11b /Křelov/
IS11b /Olomouc+301/
IS6g
248,427 km
IS11b /Křelov/
IS11b /Olomouc+301/
IZ1a
E11a
2x
248,477 km
B1
IS11b /Ostrava
Brno/
IS1e -zneplatnit
IS24a
IS3a
P4
P4
IZ1a
E11a
IS18a(253,5)
IZ1a
E11a
IS11b /Křelov/
IS11b /Olomouc+301/
IS1a
IS1e -zneplatnit
IS11b /Olomouc/
IS11b /Ostrava,
Brno/
IP22
4

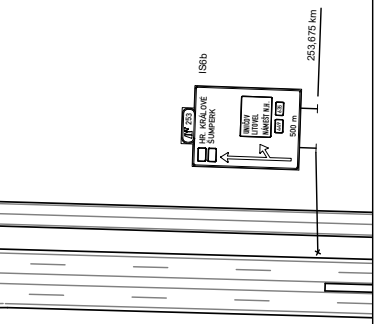
IS6b
253,675 km
253
HR. KRÁLOVÉ
ŠUMPERK
UNIČOV
LITOVEL
NÁMĚŠŤ N.H.
500 m

Detail 4

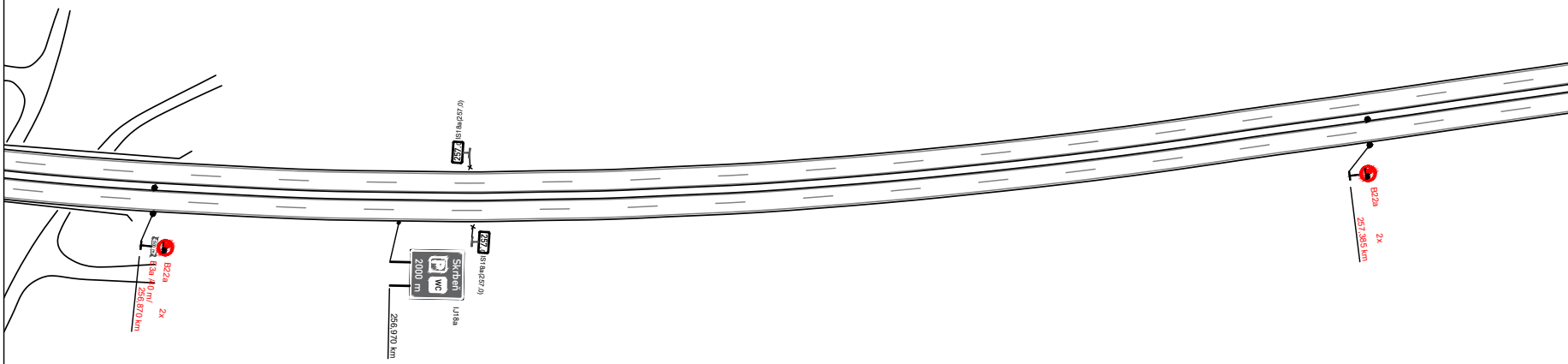
IS18a(257,0)
B22a
B3a 40 m/
256,870 km
2x
Skrbeň
P
WC
2000 m
IJ18a
256,970 km
IS18a(257,0)
B22a
2x
257,385 km

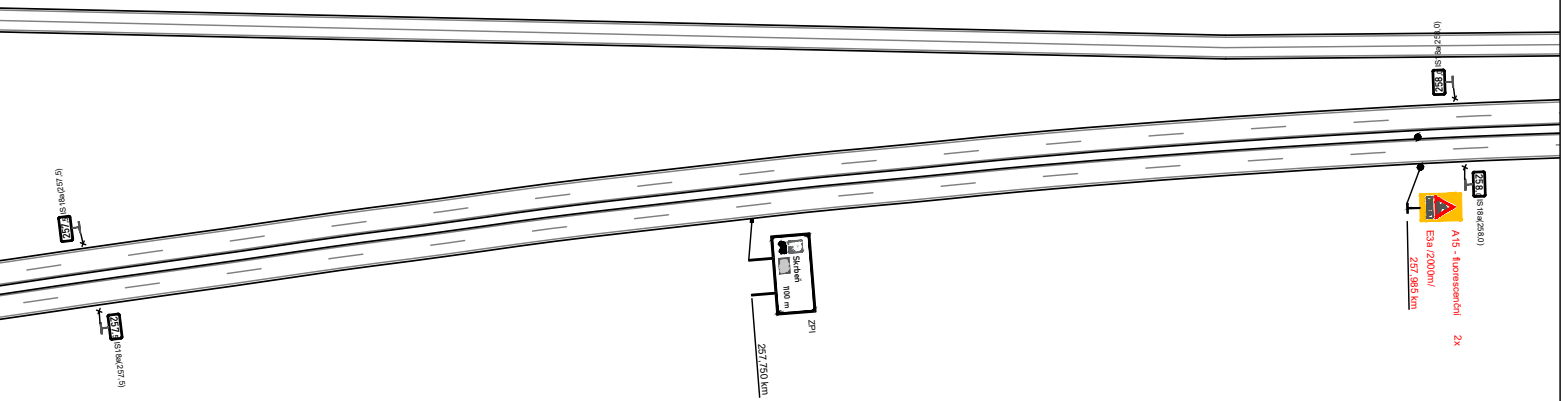
IS 18a(257,5)
257,5
257,5
IS 18a(257,5)
Skrbeň
1100 m
ZPI
257,750 km
IS 18a(258,0)
258,0
258,0
IS 18a(258,0)
A 15 - fluorescenční
2x
E3a /2000m/
257,985 km

Detail 4

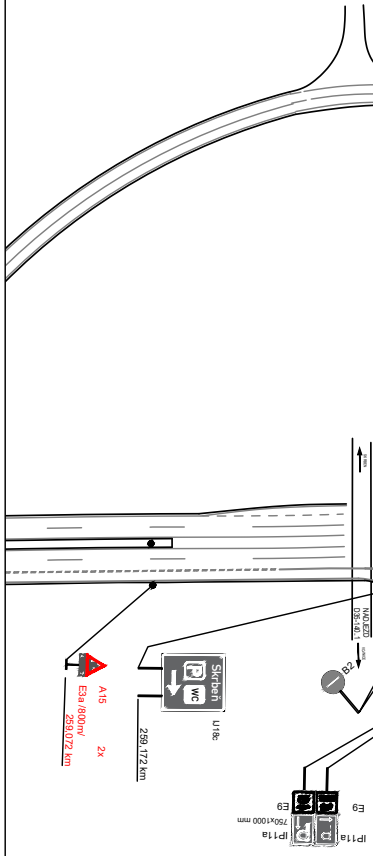
NADJEZD
D35-140.1
B2
Skrbeň
WC
U18c
259,172 km
A15
2x
E3a /800m/
259,072 km
E9
E9
IP11a
IP11a
750x1000 mm

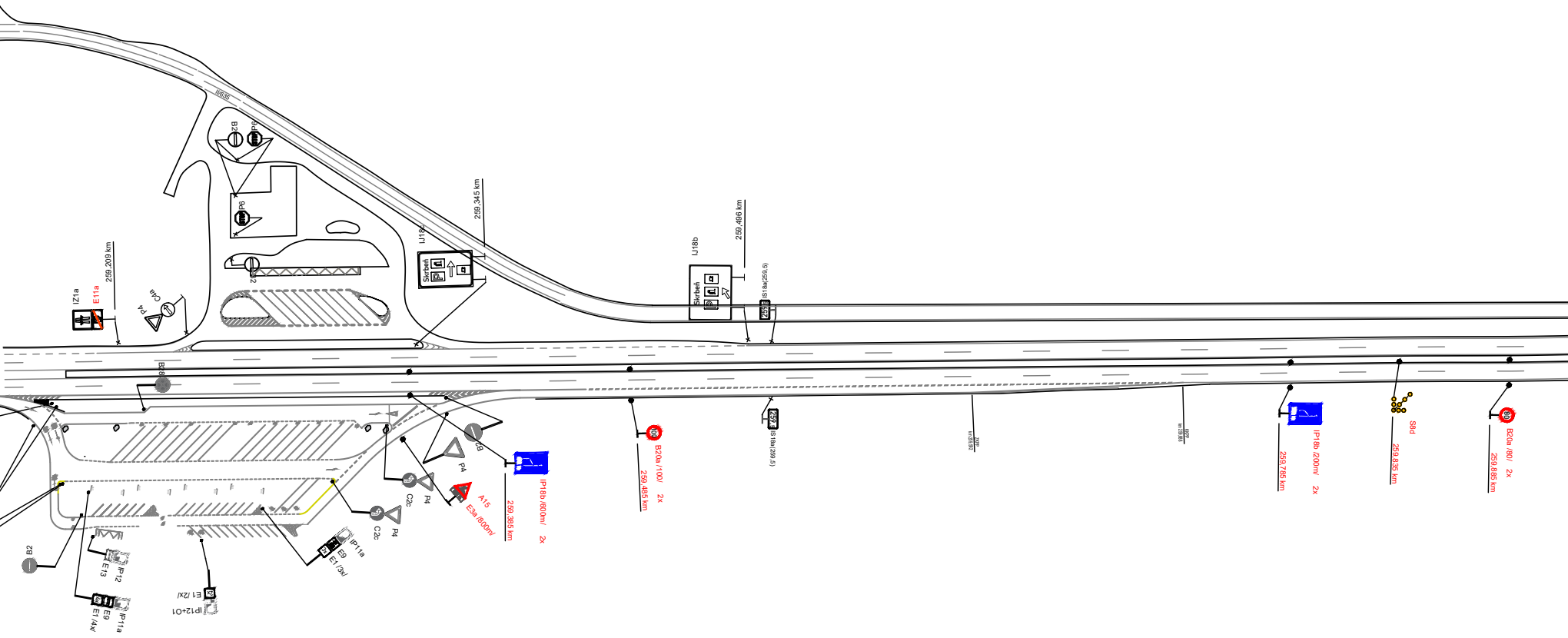
II/635
B2
P6
P6
B2
259,345 km
IJ18c
Skrbeň
259,209 km
IZ1a
E11a
P4
C4a
B28
B2
P4
C2c
P4
A15
E3a /800m/
IP18b /600m/
259,385 km
2x
C2c
P4
IP11a
E9
E1 /3x/
B2
E13
IP12
E1 /4x/
E9
IP11a
E1 /2x/
IP12+O1
IJ18b
Skrbeň
259,496 km
IS18a(259,5)
IS18a(259,5)
B20a /100/
259,485 km
2x
IP18b /200m/
259,785 km
2x
S8d
259,835 km
B20a /80/
259,885 km
2x

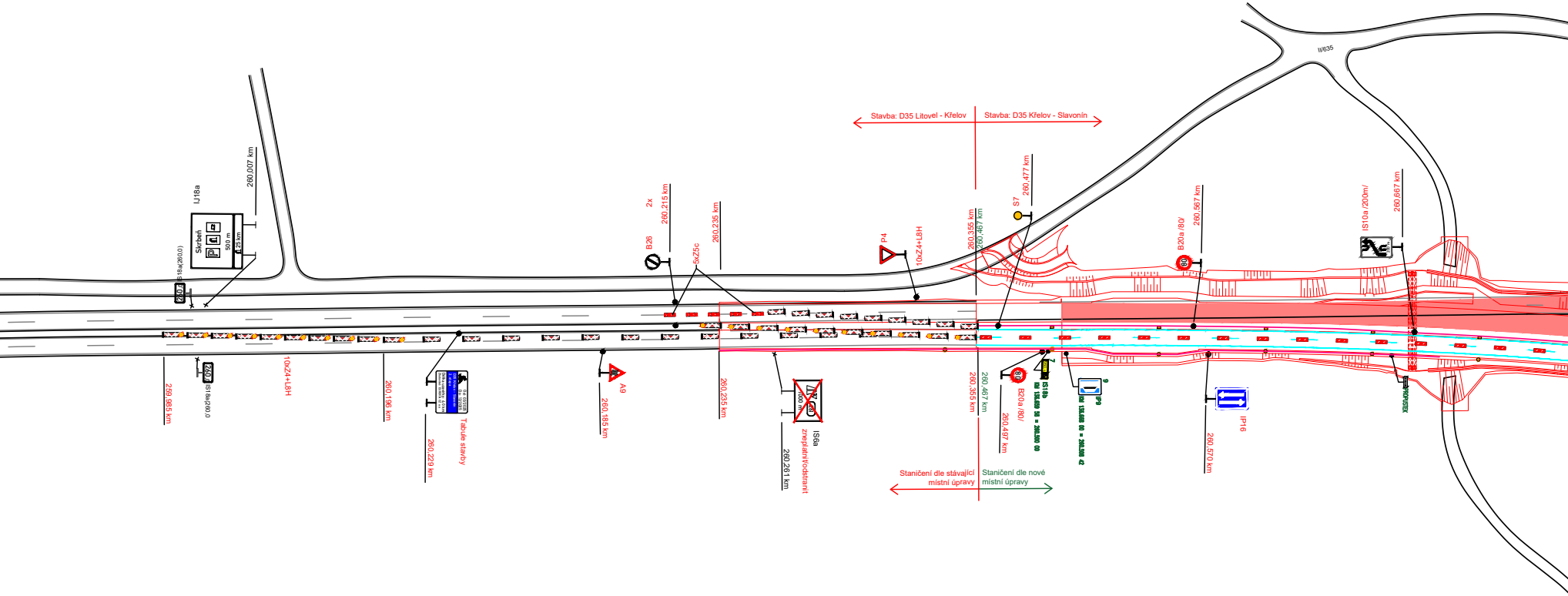
IJ18a
Skrbeň
500 m
25 km
260,007 km
IS18a(260,0)
260,0
259,985 km
IS18a(260,0
10xZ4+L8H
260,196 km
Tabule stavby
260,229 km
2x
260,215 km
B26
5xZ5c
260,235 km
A9
260,185 km
260,235 km
IS6a
zneplatnit/odstranit
260,261 km
P4
10xZ4+L8H
Stavba: D35 Litovel - Křelov
Stavba: D35 Křelov - Slavonín
260,355 km
260,467 km
S7
260,477 km
B20a /80/
260,497 km
IS18b
IP9
Staničení dle stávající místní úpravy
Staničení dle nové místní úpravy
B20a /80/
260,567 km
IP16
260,570 km
IS10a /200m/
260,667 km
PROPUSTEK
II/635

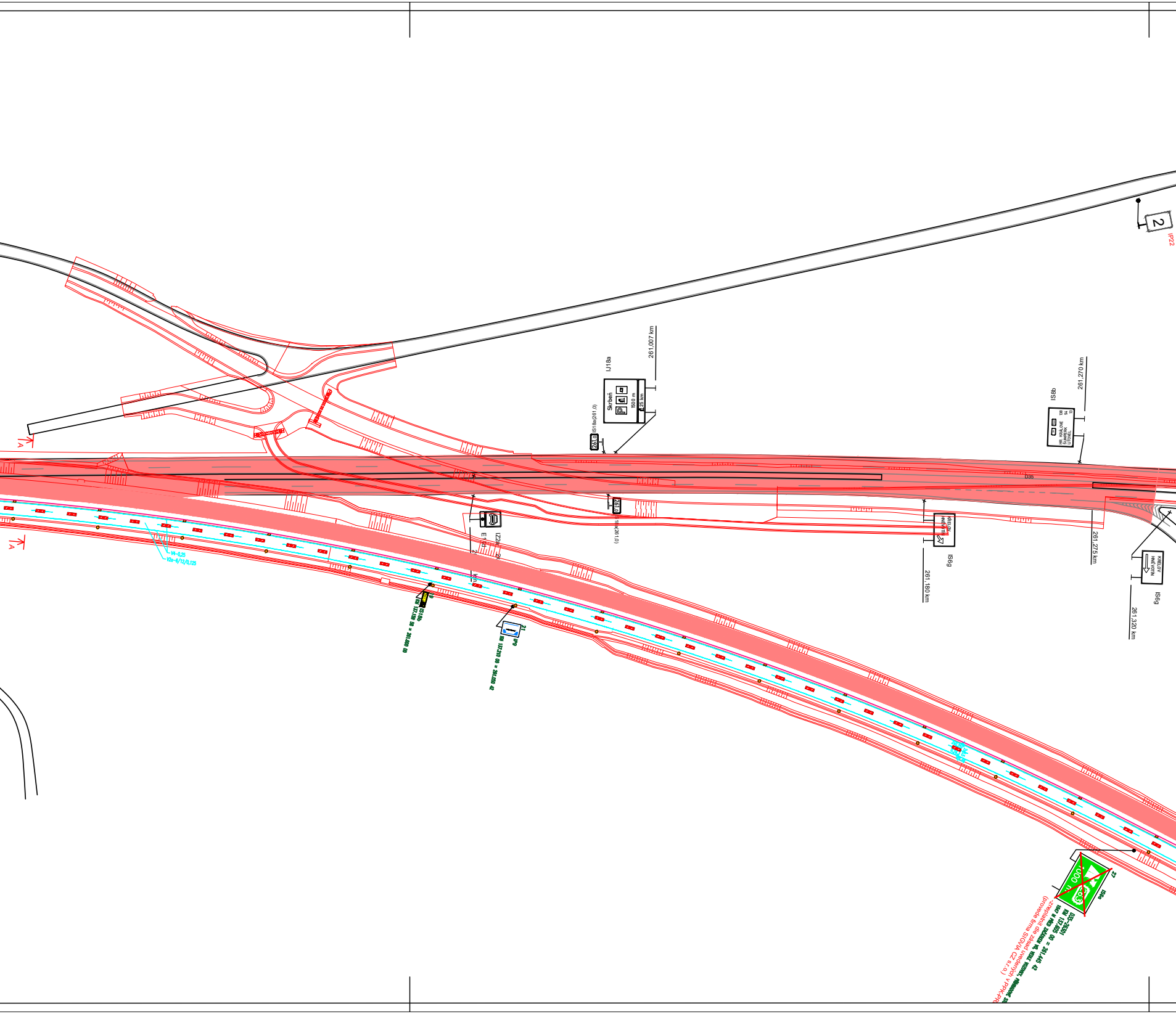
IP22
2
IJ18a
Skrbeň
1500 m
25 km
261,007 km
IS18a(261,0)
261,0
IS18a(261,0)
IS8b
HR. KRÁLOVÉ
ŠUMPERK
LITOVEL
138
54
13
261,270 km
D35
IZ2a
E13
IS6g
KRELOV
HNĚVOTÍN
261,180 km
261,275 km
IS6g
KRELOV
HNĚVOTÍN
261,320 km
A
A
V4-0,25
V2b-6/12/0,125
IS18b
RH 137,150 50 = 261,000 00
IP9
21
RH 137,210 00 = 261,050 42
IS6a
22
D35-26301
RH 137,605 00 = 261,445 42
1067 M PŘED ZAČÁTKEM VŘ. VEDLE VOZOVKY, PŘENOSNÉ SD
-zneplatnit dle zásad uvedených v PPK-PR
(provede firma SIGVIA CZ s.r.o.)
1000 m

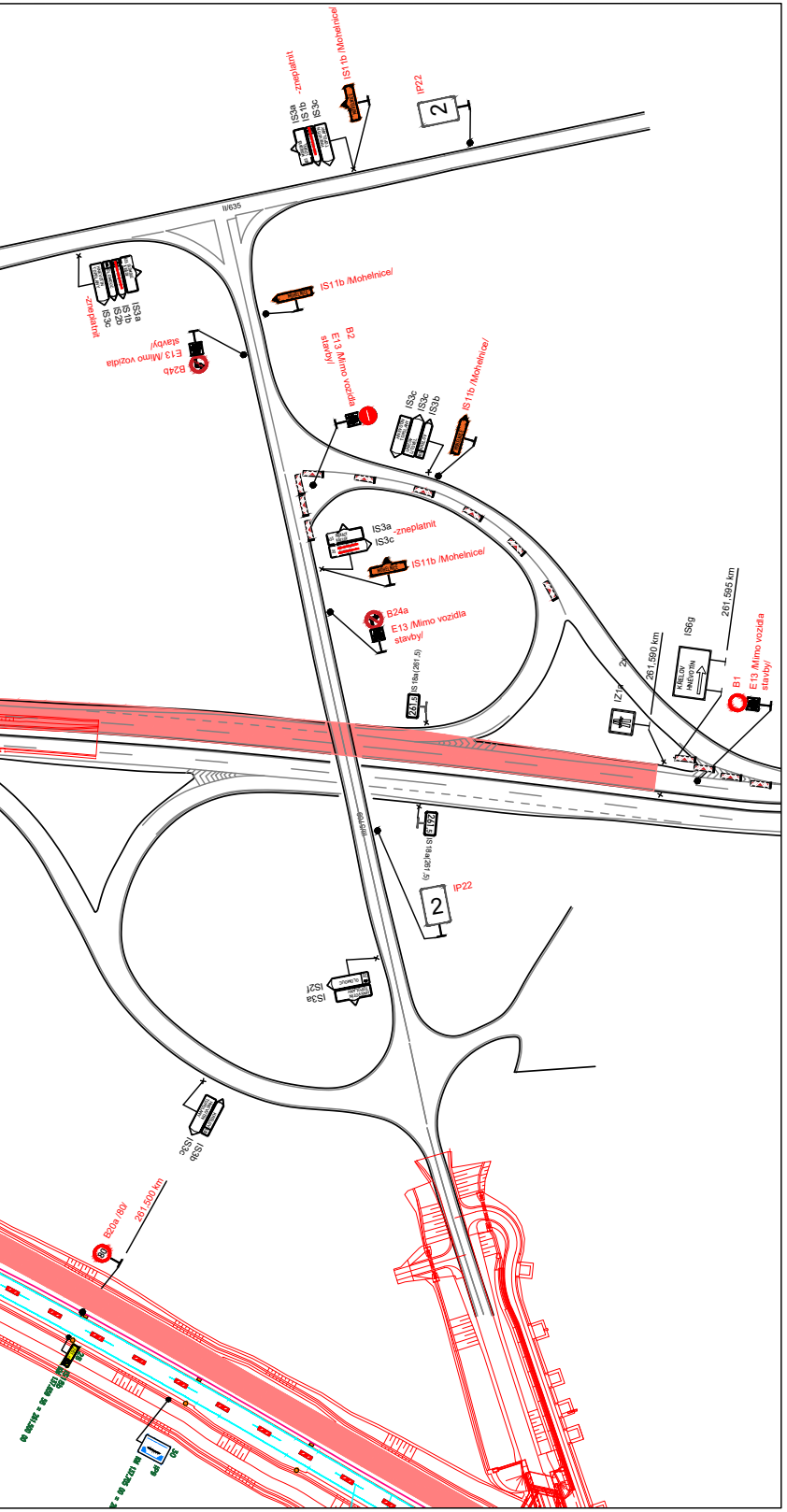
IS3a
IS1b
IS3c
-zneplatnit
IS11b /Mohelnice/
IP22
2
II/635
IS3a
IS1b
IS2b
IS3c
-zneplatnit
IS11b /Mohelnice/
B24b
E13 /Mimo vozidla
stavby/
B2
E13 /Mimo vozidla
stavby/
IS3c
IS3c
IS3b
IS 1b /Mohelnice/
IS3a -zneplatnit
IS3c
IS11b /Mohelnice/
B24a
E13 /Mimo vozidla
stavby/
IS 18a(261,5)
261,5
261,595 km
261,590 km
IS6g
KŘELOV
HNĚVOTÍN
B1
E13 /Mimo vozidla
stavby/
IZ1a
IS 18a(261,5)
261,5
IP22
2
IS3a
IS2f
OLOMOUC
IS3b
IS3c
B20a /80/
80
261,500 km
IP9

Detail 4

ŘEZ A-A

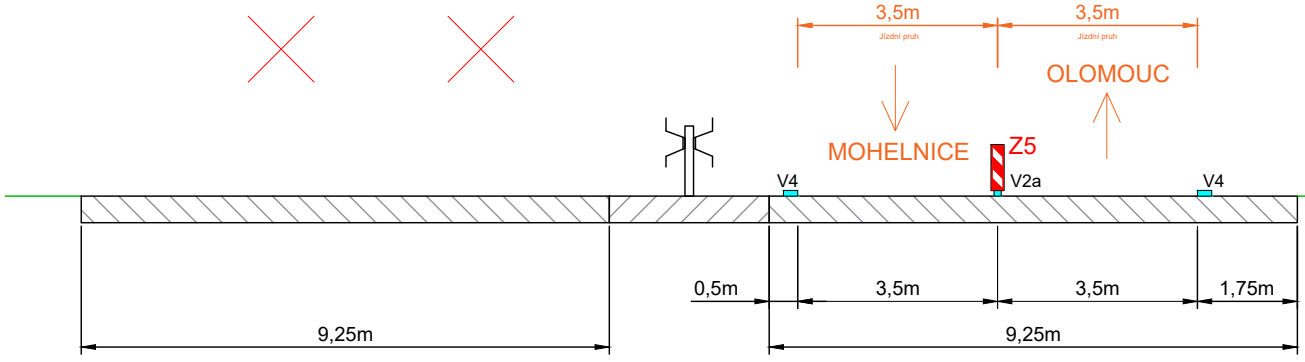
3,5m
Jízdní pruh
3,5m
Jízdní pruh
OLOMOUC
MOHELNICE
Z5
V4
V2a
V4
0,5m
3,5m
3,5m
1,75m
9,25m
9,25m

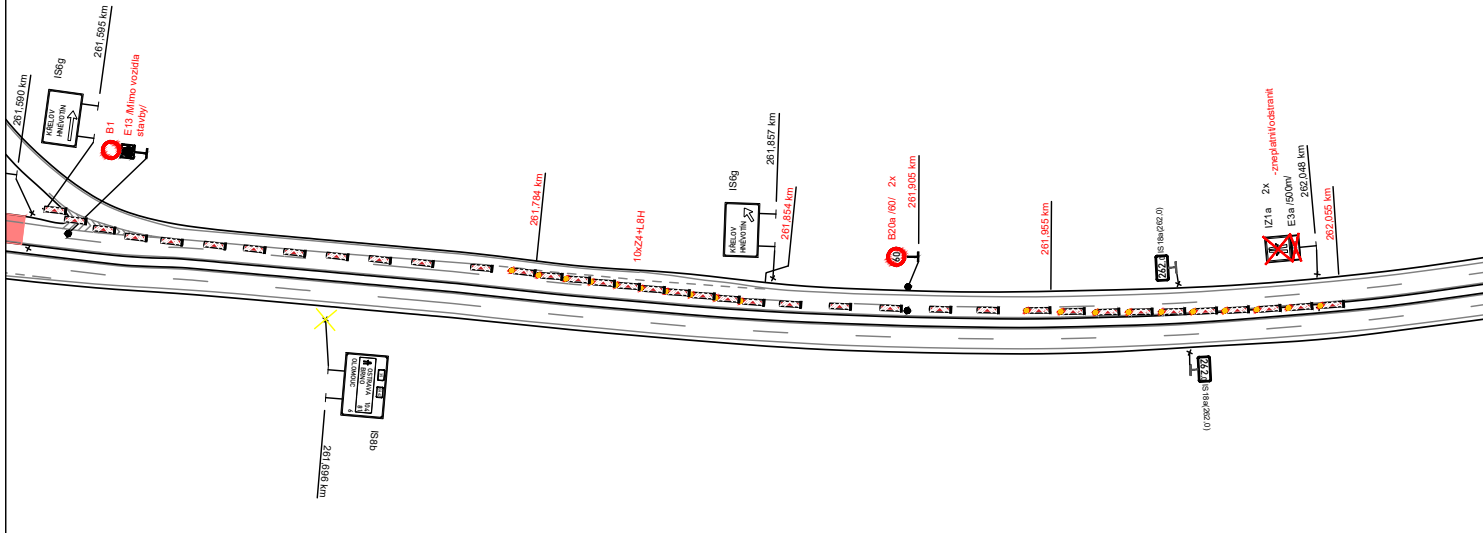
261,590 km
IS6g
261,595 km
KŘELOV
HNĚVOTÍN
B1
E13 /Mimo vozidla
stavby/
261,784 km
10xZ4+L8H
IS6g
261,857 km
KŘELOV
HNĚVOTÍN
261,854 km
B20a /60/ 2x
60
261,905 km
261,955 km
IS 18a(262,0)
262,0
2x
IZ1a
E3a /500m/
-zneplatnit/odstranit
262,048 km
262,055 km
OSTRAVA
BRNO
OLOMOUC
IS8b
261,696 km
IS 18a(262,0)
262,0

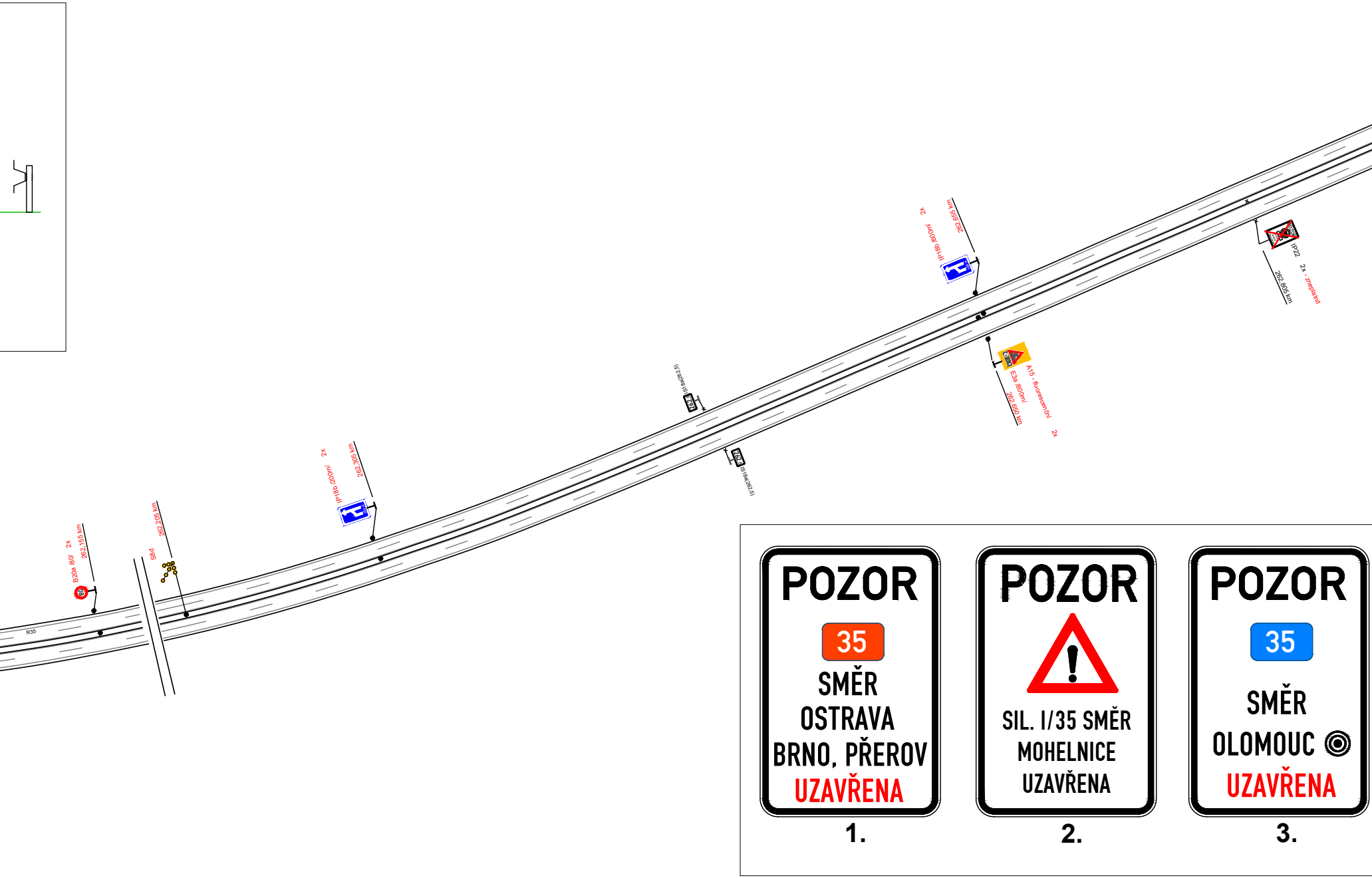
R35
B20a /80/
2x
262,155 km
S8d
262,205 km
IP18b /200m/
2x
262,305 km
IS18a(262,5)
262,5
IS18a(262,5)
262,5
IP18b /600m/
2x
262,655 km
A15 - fluorescenční
E3a /800m/
262,650 km
2x
IP22
2x - zneplatnit
262,805 km
POZOR
35
SMĚR
OSTRAVA
BRNO, PŘEROV
UZAVŘENA
1.
POZOR
SIL. I/35 SMĚR
MOHELNICE
UZAVŘENA
2.
POZOR
35
SMĚR
OLOMOUC
UZAVŘENA
3.

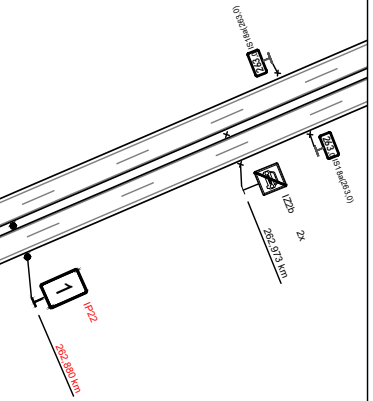
IS18a(263,0)
263,0
IS18a(263,0)
263,0
IZ2b
262,973 km
2x
1
IP22
262,880 km

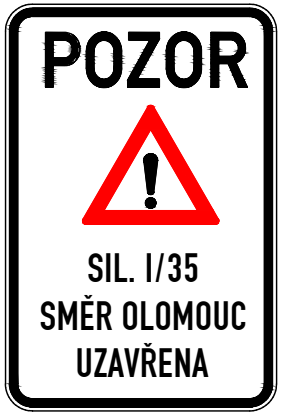
POZOR
SIL. I/35
SMĚR OLOMOUC
UZAVŘENA

4.

Detail 4

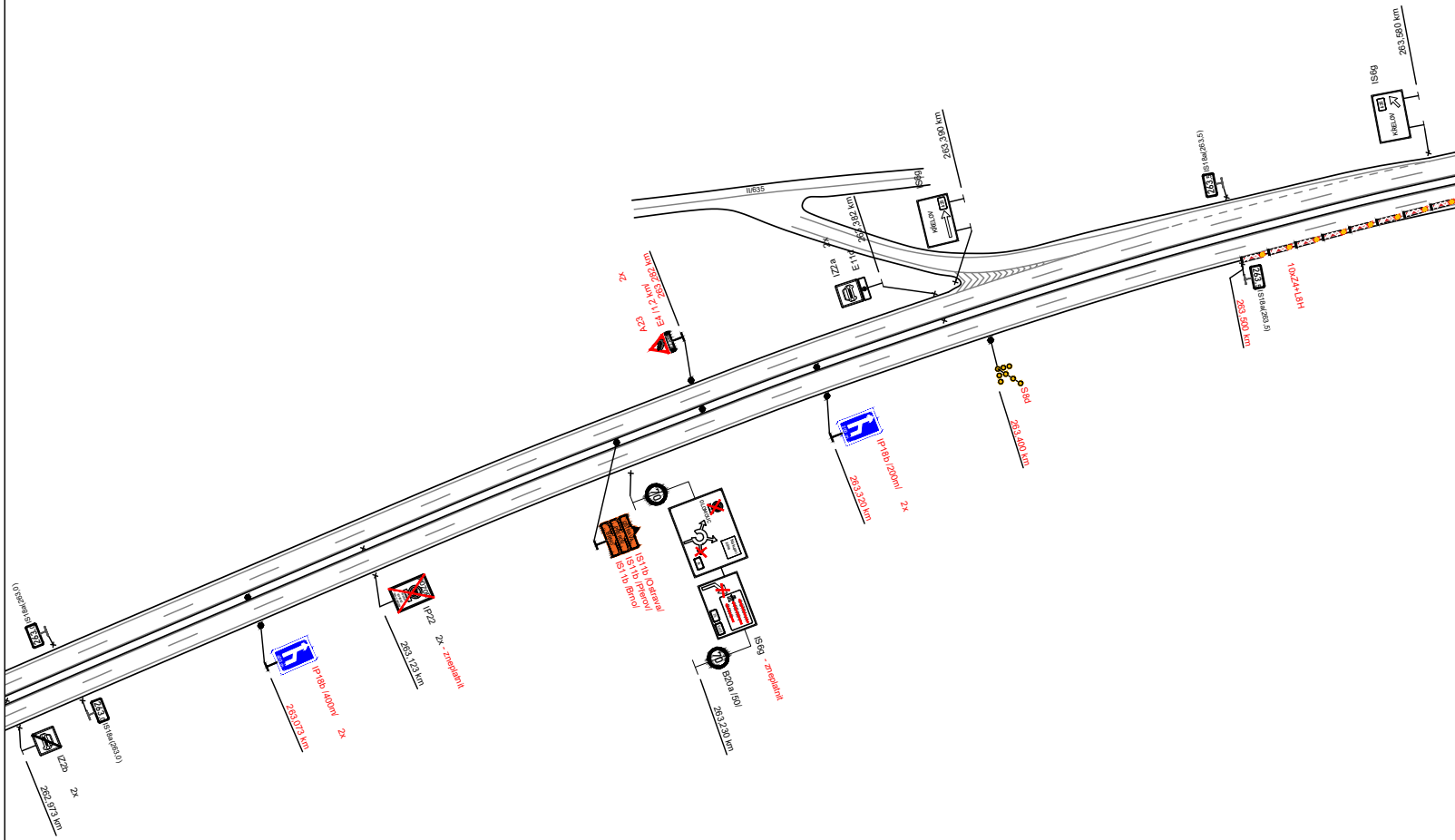
II/635
IS6g
KŘELOV
263,390 km
263,382 km
2x
IZ2a
E11c
2x
263,282 km
E4 /1,2 km/
A23
IS18a(263,5)
263,5
IS6g
KŘELOV
263,580 km
263,5
IS18a(263,5)
263,500 km
10xZ4+L8H
S8d
263,400 km
IP18b /200m/
263,320 km
2x
IS11b /Ostrava/
IS11b /Přerov/
IS11b /Brno/
70
OLOMOUC
IS6g - zneplatnit
70
B20a /50/
263,230 km
IS18a(263,0)
263,0
IP22
263,123 km
2x - zneplatnit
IP18b /400m/
263,073 km
2x
263,0
IS18a(263,0)
IZ2b
262,973 km
2x

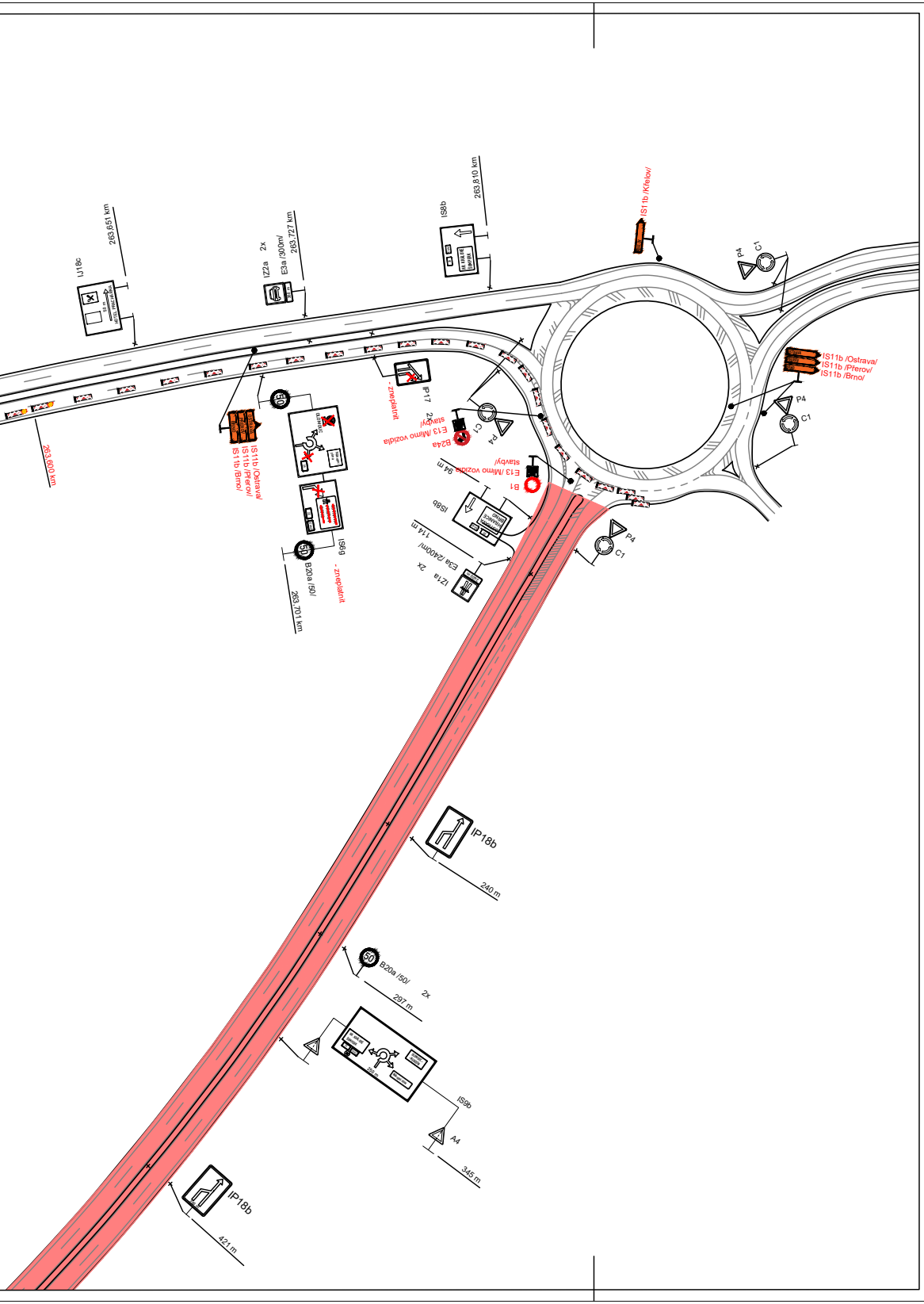
IJ18c
263,651 km
IZ2a
2x
E3a /300m/
263,727 km
IS8b
263,810 km
IS11b /Křelov/
P4
C1
IS11b /Ostrava/
IS11b /Přerov/
IS11b /Brno/
P4
C1
263,600 km
IS11b /Ostrava/
IS11b /Přerov/
IS11b /Brno/
IP17
- zneplatnit
2x
E13 /Mimo vozidla stavby/
B24a
C1
P4
E13 /Mimo vozidla stavby/
B1
94 m
IS8b
114 m
E3a /2400m/
2x
IZ1a
IS6g
- zneplatnit
B20a /50/
263,701 km
P4
C1
IP18b
240 m
B20a /50/
2x
297 m
IS9b
A4
345 m
IP18b
421 m

Legenada:

IZ1a	Stávající svislé dopravní značení
IZ1a	Nové svislé dopravní značení (Stavba: D35 Křelov - Slavonín, Zhotovitel: SIGVIA CZ s.r.o.)
B20a	Přechodné dopravní značení
	Stávající vodorovné dopravní značení
	Nové vodorovné dopravní značení (Stavba: D35 Křelov - Slavonín, Zhotovitel: SIGVIA CZ s.r.o.)
🟥	Opravovaný úsek (Stavba: D35 Křelov - Slavonín)

S

Vypracoval: Bc. Martin Bodlák	Datum: 26.6.2025	SEKNE spol. s r.o. Hamerská 12, 772 00 Olomouc tel.: 585 311 867
Název akce: D35 Litovel - Křelov LP; D35 3508.2 Křelov - Slavonín, 2.etapa		Měřítko: 1:2000
Název objektu: Přechodné dopravní značení		
Příloha: Detail 3 a 4 - etapa 2		Formát: 19xA4
		Č. výkresu: 6
		Č. soupravy:

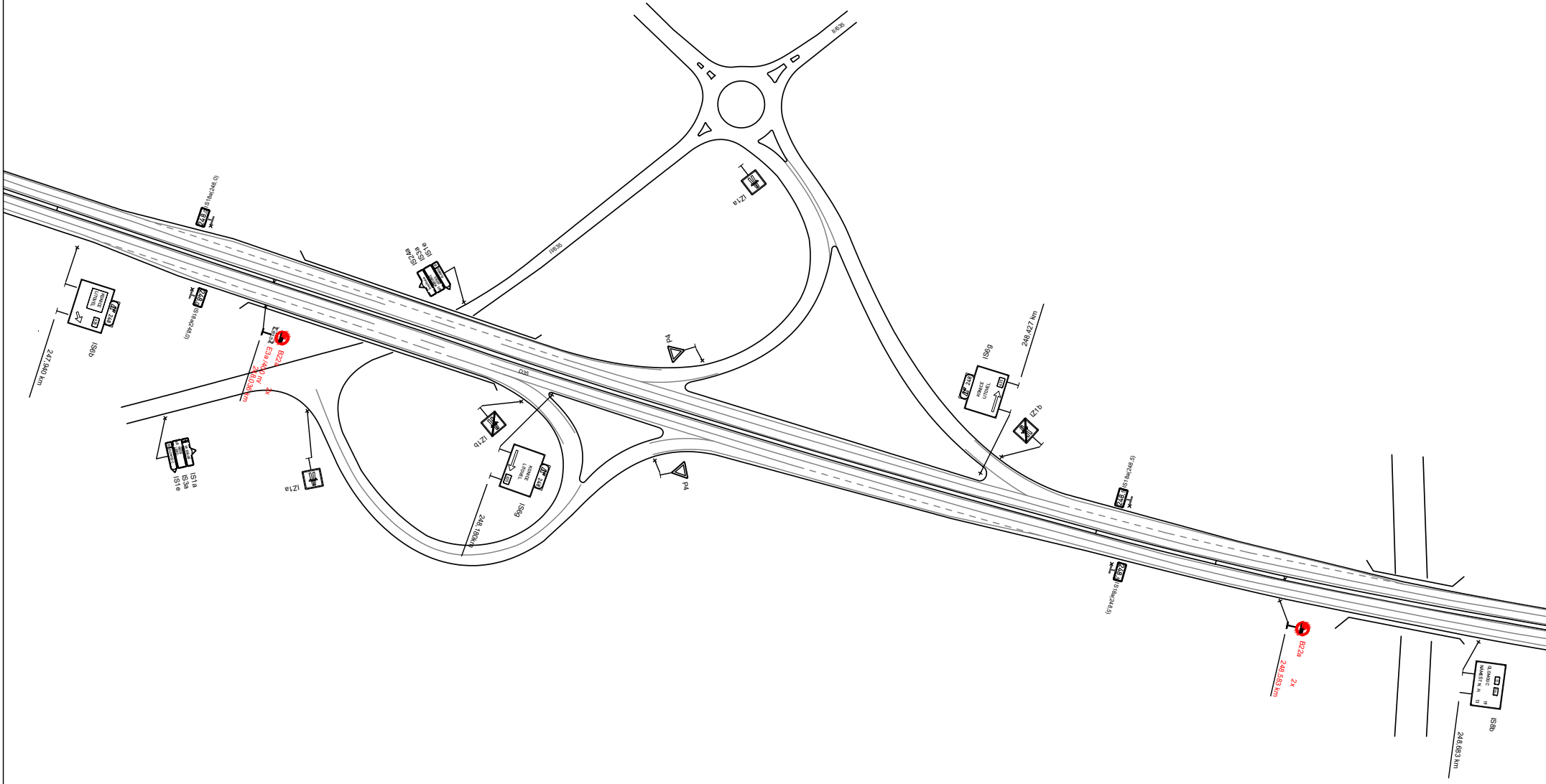
II/636
III/636
D35
IS18a(248,0)
IS18a(248,0)
248,0
248,0
IS6b
KONCE
UTOVEL
248
247,940 km
IS24a
IS3a
IS1e
B22a
E3a/400 m/
248,036 km
2x
IS1a
IS3a
IS1e
IZ1a
IZ1a
IZ1b
IS6g
KONCE
UTOVEL
248
248,180km
P4
P4
IS6g
KONCE
UTOVEL
248
248,427 km
IZ1b
IS18a(248,5)
IS18a(248,5)
248,5
248,5
B22a
248,583 km
2x
OLOMOUC
NÁMĚSTÍ N. H.
IS8b
248,683 km

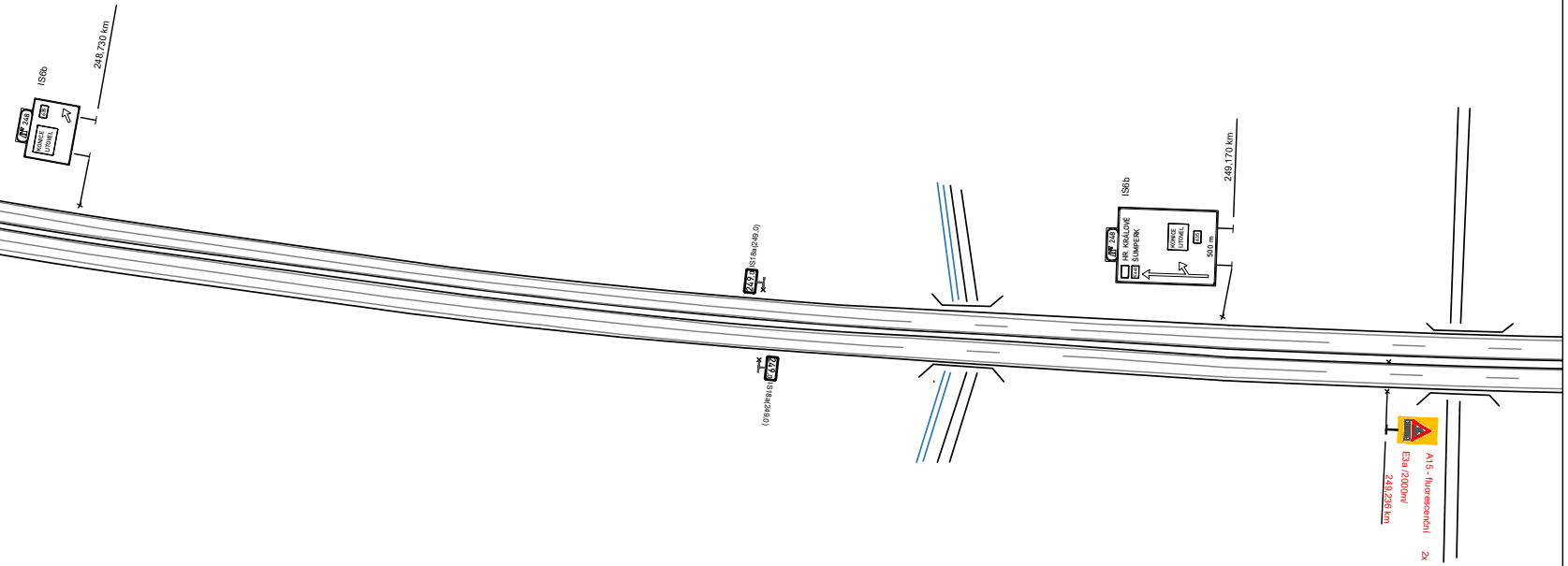
IS6b
248,730 km
248
KONICE
LITOVEL
635
IS18a(249,0)
249,0
IS18a(249,0)
IS6b
249,170 km
248
HR. KRÁLOVÉ
ŠUMPERK
449
KONICE
LITOVEL
635
500 m
A15 - fluorescenční
E3a /2000m/
249,236 km
2x

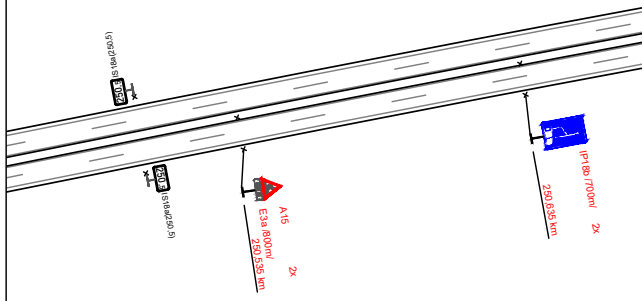
IS 18a(250,5)
250,5
250,5
IS18a(250,5)
A15
E3a /800m/
250,535 km
2x
IP18b /700m/
250,635 km
2x

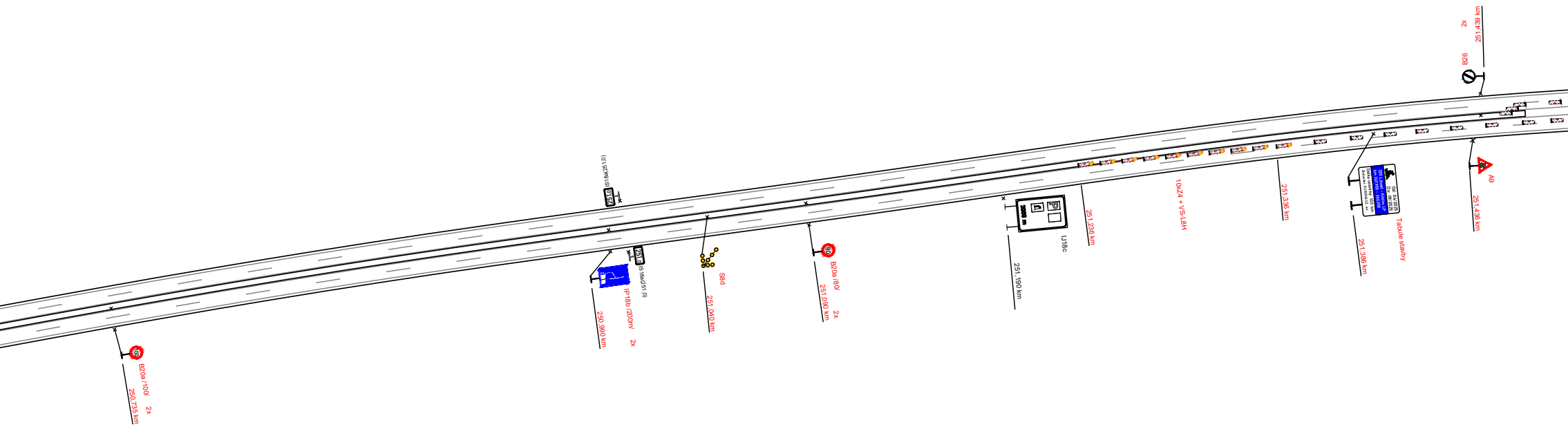
B20a /100/
2x
250,735 km
IS18a/(251,0)
251,0
IP18b /200m/
2x
250,990 km
IS18a/(251,0)
251,0
S8d
251,040 km
80
B20a /80/
2x
251,090 km
2000 m
IJ18c
251,190 km
251,236 km
10xZ4 + VS-L8H
251,336 km
Od: 04/2025
Do: 09/2025
Tabule stavby
251,386 km
A9
251,436 km
B26
2x
251,439 km
100

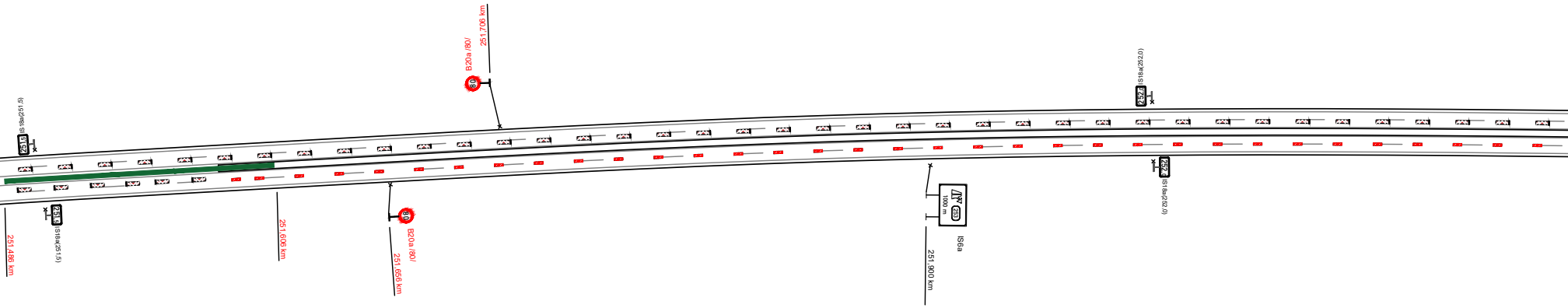

IS18a(251,5)
251,5
251,5
IS18a(251,5)
251,486 km
251,606 km
B20a /80/
251,706 km
80
80
B20a /80/
251,656 km
1000 m
253
IS6a
251,900 km
IS18a(252,0)
252,0
252,0
IS18a(252,0)

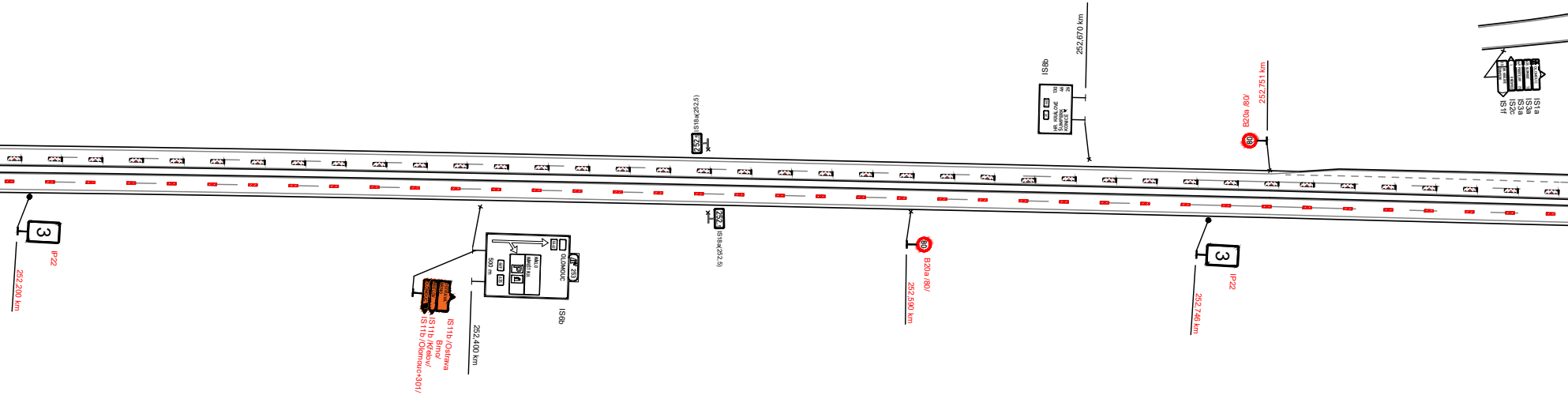

3
IP22
252,200 km
IS11b /Ostrava
Brno/
IS11b /Křelov/
IS11b /Olomouc+301/
252,400 km
OLOMOUC
253
500 m
IS6b
IS18a(252,5)
252,5
IS18a(252,5)
B20a /80/
252,590 km
80
IS8b
HR. KRÁLOVÉ
ŠUMPERK
KONICE
130
46
26
252,670 km
B20a /80/
252,751 km
80
3
IP22
252,746 km
IS1a
IS3a
IS3a
IS2c
IS1f

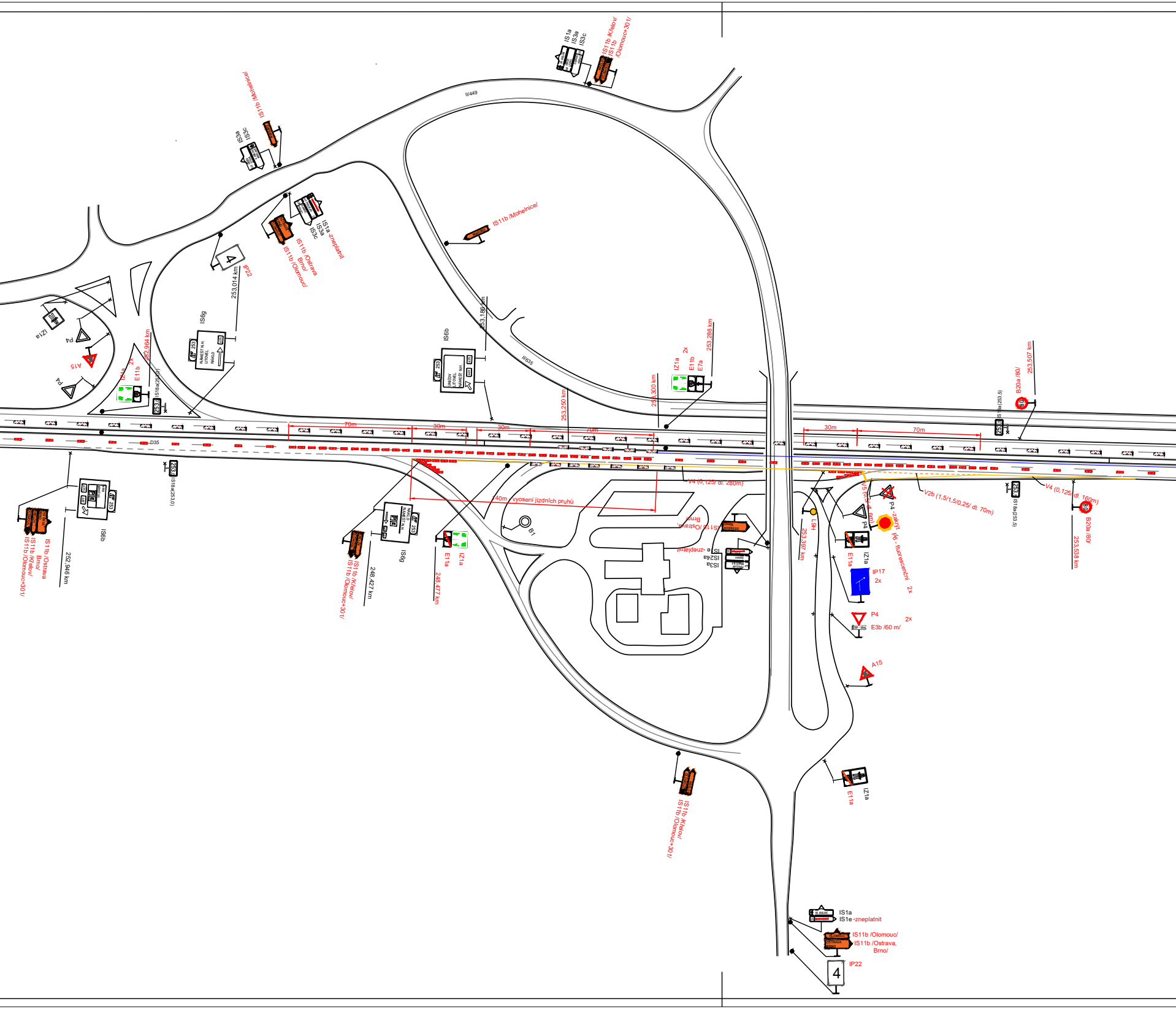
IS1a
IS3a
IS3c
IS11b /Krelov/
IS11b /Olomouc+301/
II/449
IS11b /Mohelnice/
IS3a
IS3c
IS1a -zneplatnit
IS3a
IS3c
IS11b /Ostrava Brno/
IS11b /Olomouc/
IS11b /Mohelnice/
4
IP22
253,014 km
IS6g
NÁMĚSTÍ N.H.
LITOVEL
NAKLO
IZ1a
P4
A15
P4
IZ1a
2x
E11b
252,964 km
IS18a(253,0)
253
253,186 km
IS6b
ÚNĚOV
LITOVEL
NÁMĚSTÍ N.H.
II/635
IZ1a
2x
E11b
E7a
253,286 km
253,300 km
253,250 km
B20a /80/
253,507 km
IS18a(253,5)
80
70m
30m
30m
70m
30m
70m
D35
IS18a(253,0)
V4 (0,125/ dl. 280m)
40m - vysoení jízdních pruhů
B1
IS11b /Ostrava, Brno/
IS1 e -zneplatnit
IS24a
IS3a
V2b (1,5/1,5/0,25/ dl. 70m)
V4 (0,125/ dl. 160m)
V5 (0...
P4 -zakrýt
P6 - fluorescenční
2x
P4
253,397 km
E11a
IZ1a
IP17
2x
P4
E3b /60 m/
2x
A15
B20a /80/
253,538 km
IS18a(253,5)
IS6b
252,946 km
IS11b /Ostrava Brno/
IS11b /Krelov/
IS11b /Olomouc+301/
IS6g
248,427 km
IS11b /Krelov/
IS11b /Olomouc+301/
E11a
IZ1a
248,477 km
IS11b /Krelov/
IS11b /Olomouc+301/
E11a
IZ1a
IS1a
IS1e -zneplatnit
IS11b /Olomouc/
IS11b /Ostrava, Brno/
IP22
4

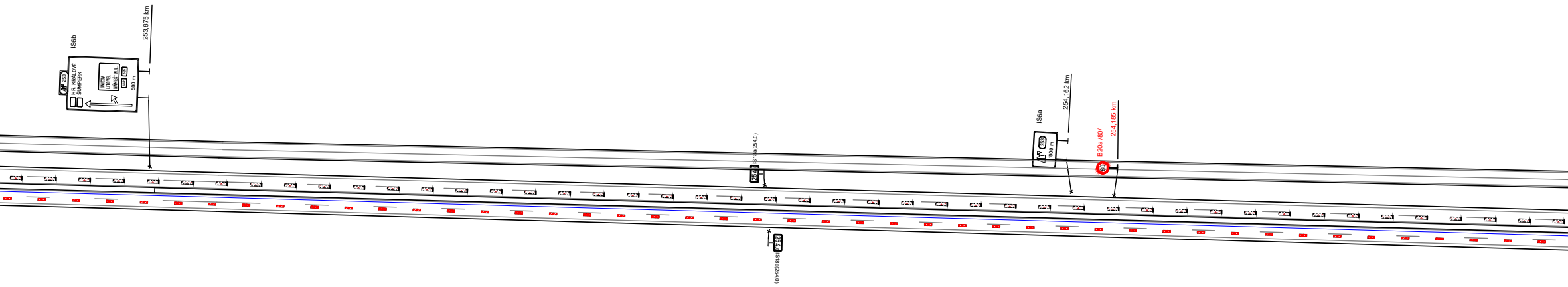
IS6b
253,675 km
253
HR. KRÁLOVÉ
ŠUMPERK
UNIČOV
LITOVEL
NÁMĚŠŤ N.H.
500 m
IS18a(254,0)
254,0
IS18a(254,0)
254,0
IS6a
254,162 km
253
1000 m
B20a /80/
254,185 km
80

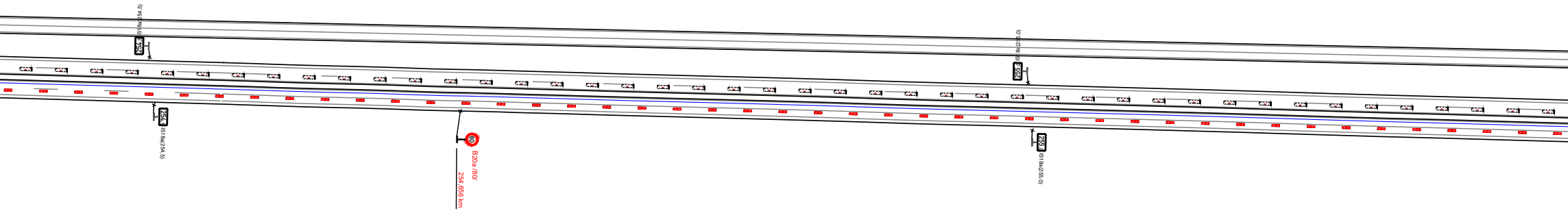
IS18a(254,5)
254,5
254,
IS18a(254,5)
80
B20a /80/
254,656 km
IS18a(255,0)
255,
255,
IS18a(255,0)

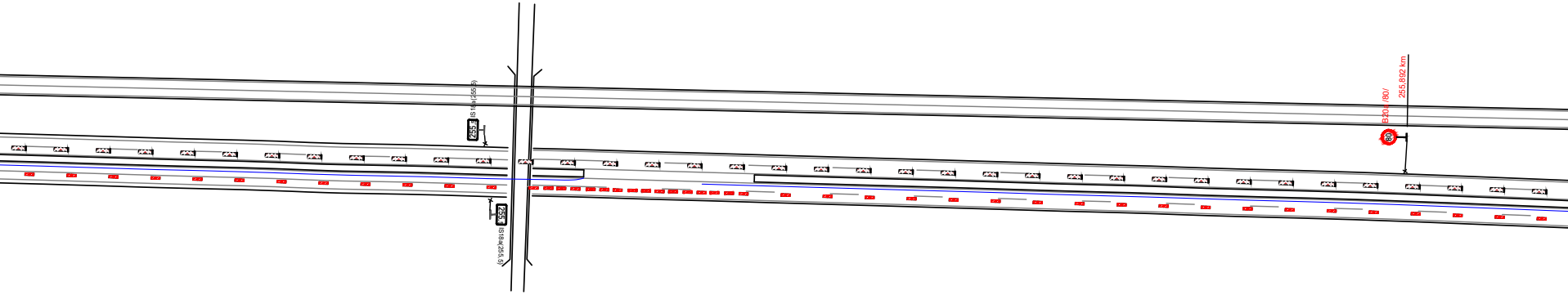
IS18a(255,5)
255,5
255,5
IS18a(255,5)
B20a /80/
255,892 km
80

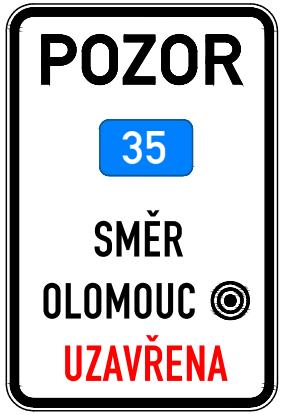
POZOR
35
SMĚR
OLOMOUC
UZAVŘENA

3.

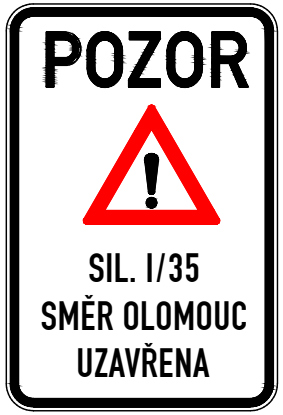
POZOR
SIL. I/35
SMĚR OLOMOUC
UZAVŘENA

4.

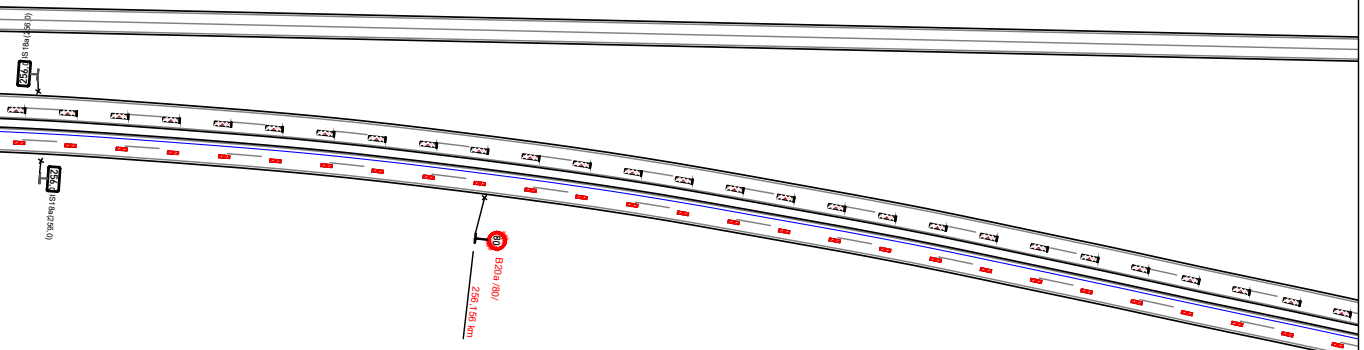
256,0
IS18a(256,0)
256,0
IS18a(256,0)
80
B20a /80/
256,156 km

Legenda:

	IZ1a	Stávající svislé dopravní značení
	IZ1a	Nové svislé dopravní značení (Stavba: D35 Křelov - Slavonín, Zhotovitel: SIGVIA CZ s.r.o.)
80	B20a	Přechodné dopravní značení
▬		Stávající vodorovné dopravní značení
▬		Nové vodorovné dopravní značení (Stavba: D35 Křelov - Slavonín, Zhotovitel: SIGVIA CZ s.r.o.)
🟥		Opravovaný úsek (Stavba: D35 Křelov - Slavonín)
🟩		Opravovaný úsek (Stavba: D35 Litovel - Křelov LP)
▬ ▬		Objízdná trasa

Vypracoval: Bc. Martin Bodlák	Datum: 26.6.2025	SEKNE spol. s r.o. Hamerská 12, 772 00 Olomouc tel.: 585 311 867	
Název akce: D35 Litovel - Křelov LP; D35 3508.2 Křelov - Slavonín, 2.etapa		Měřítko: 1:2000	
Název objektu: Přechodné dopravní značení		Formát: 18xA4	Č. výkresu: 7
Příloha: Detail 3 - přeinstalace DIO z 1.etapy na 2.etapu		Č. soupravy:	

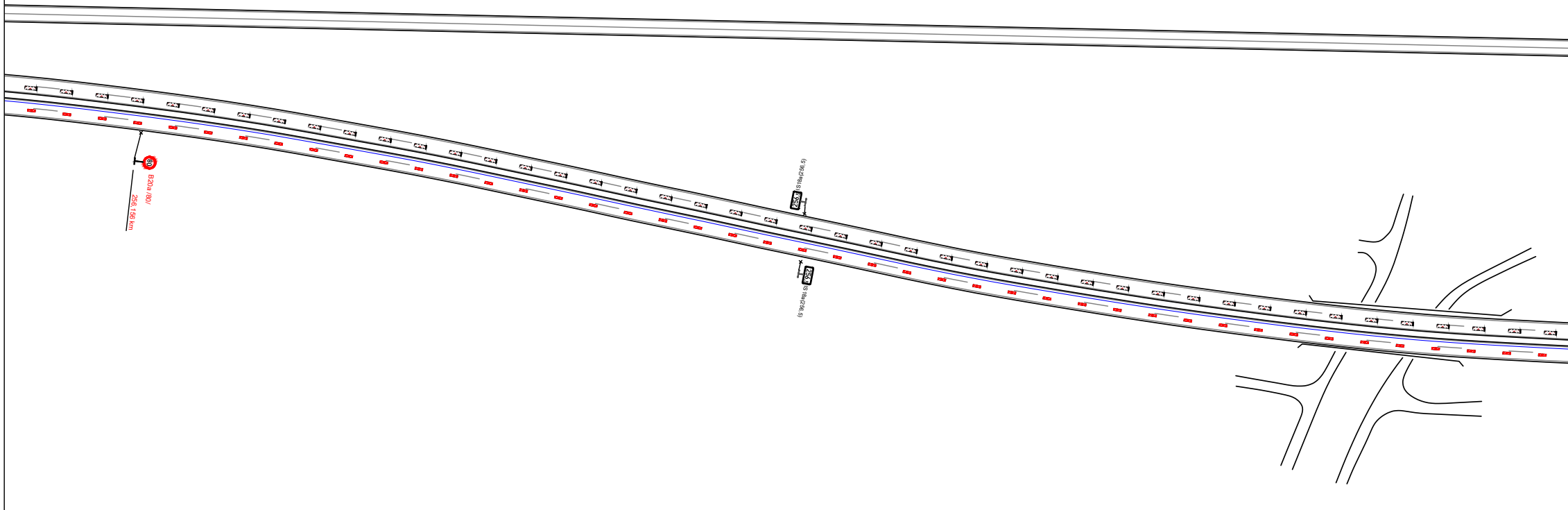
80
B20a /80/
256.156 km
256.5
IS18a(256,5)
256.5
IS 18a(256,5)

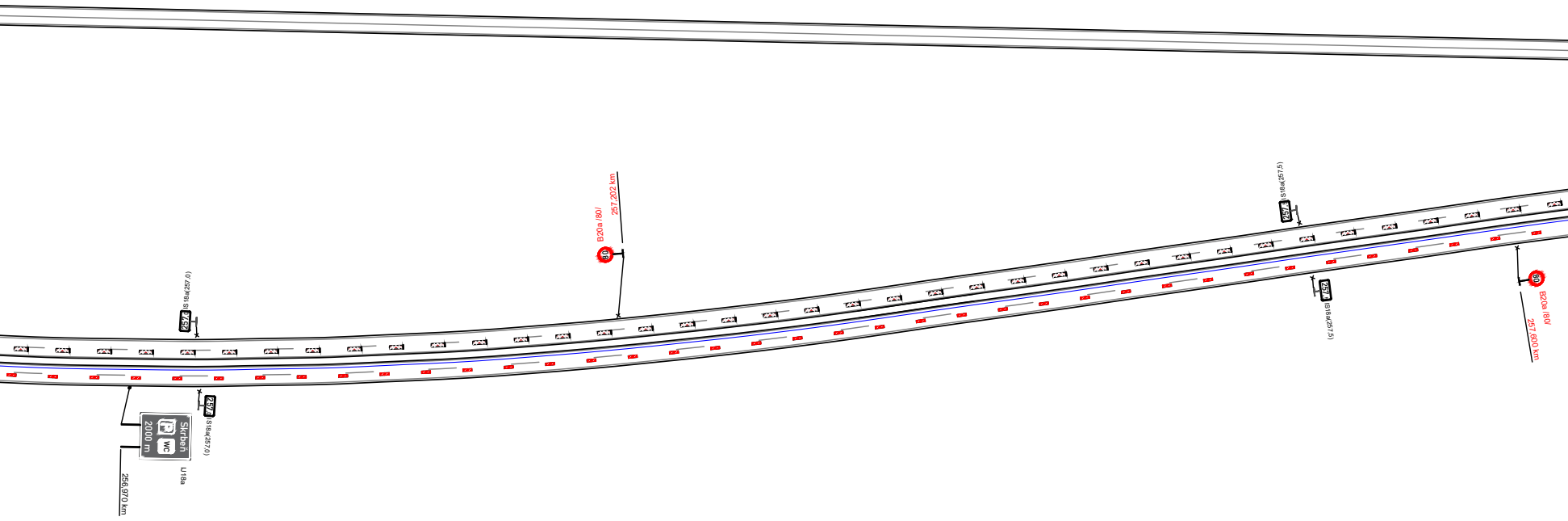
IS18a(257,0)
257,0
257,0
IS18a(257,0)
Skrbeň
P
WC
2000 m
IU18a
256,970 km
B20a /80/
257,202 km
80
IS18a(257,5)
257,5
257,5
IS18a(257,5)
80
B20a /80/
257,600 km

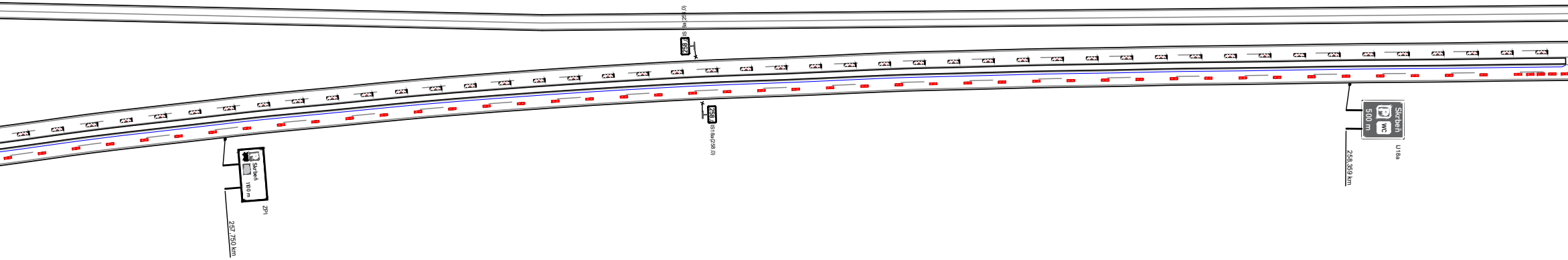
IS18a(258,0)
258,0
258,0
IS18a(258,0)
Skrbeň
100 m
ZPI
257,750 km
Skrbeň
P
WC
500 m
IJ18a
258,359 km

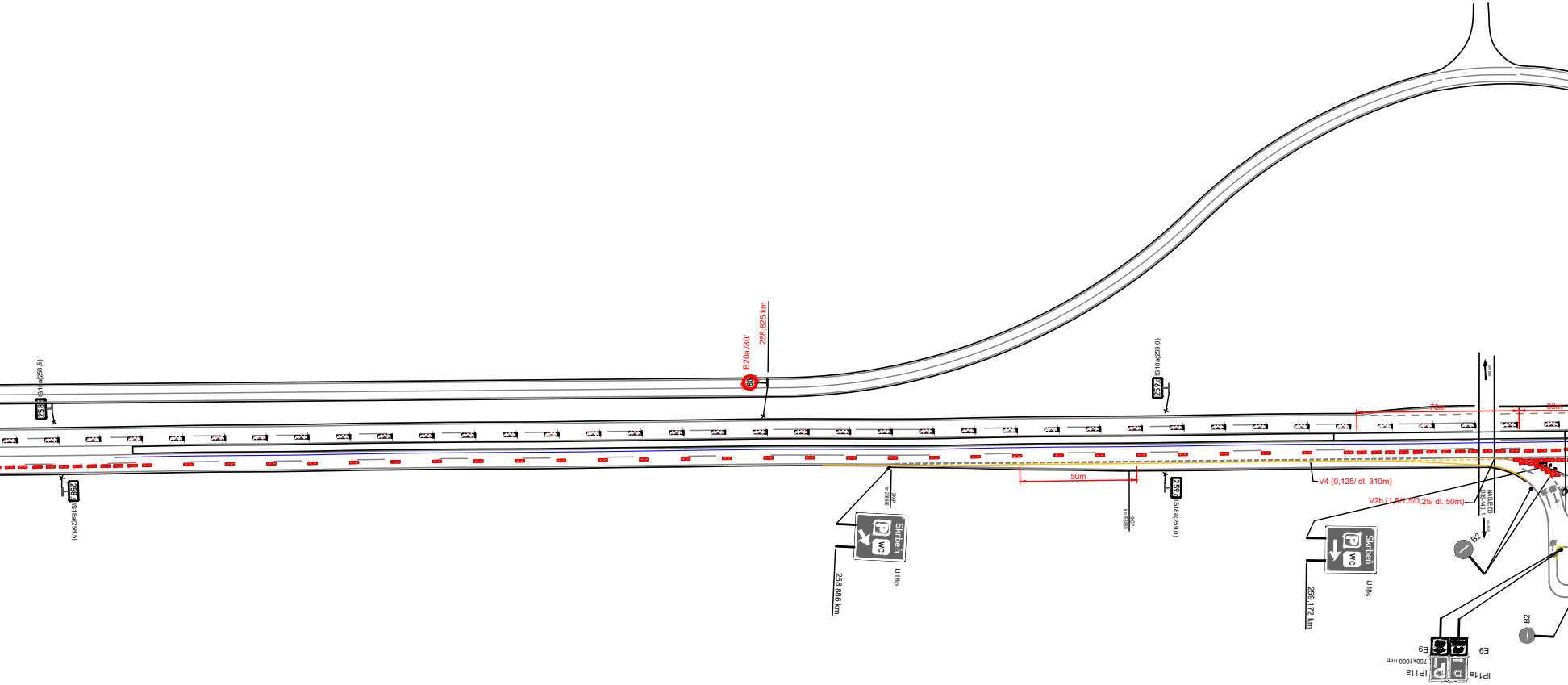

IS18a(258,5)
258,5
IS18a(258,5)
258,5
B20a /80/
258,825 km
80
ZKZP
km 258,886
Skrbeň
P
WC
U18b
258,886 km
50m
IS18a(259,0)
259,0
IS18a(259,0)
259,0
ZKZP
km 258,669
V4 (0,125/ dl. 310m)
V2b (1,5/1,5/0,25/ dl. 50m)
70m
30m
NADJEZD
D35-140.1
Skrbeň
P
WC
U18c
259,172 km
B2
B2
E9
E9
750x1000 mm
IP11a
IP11a

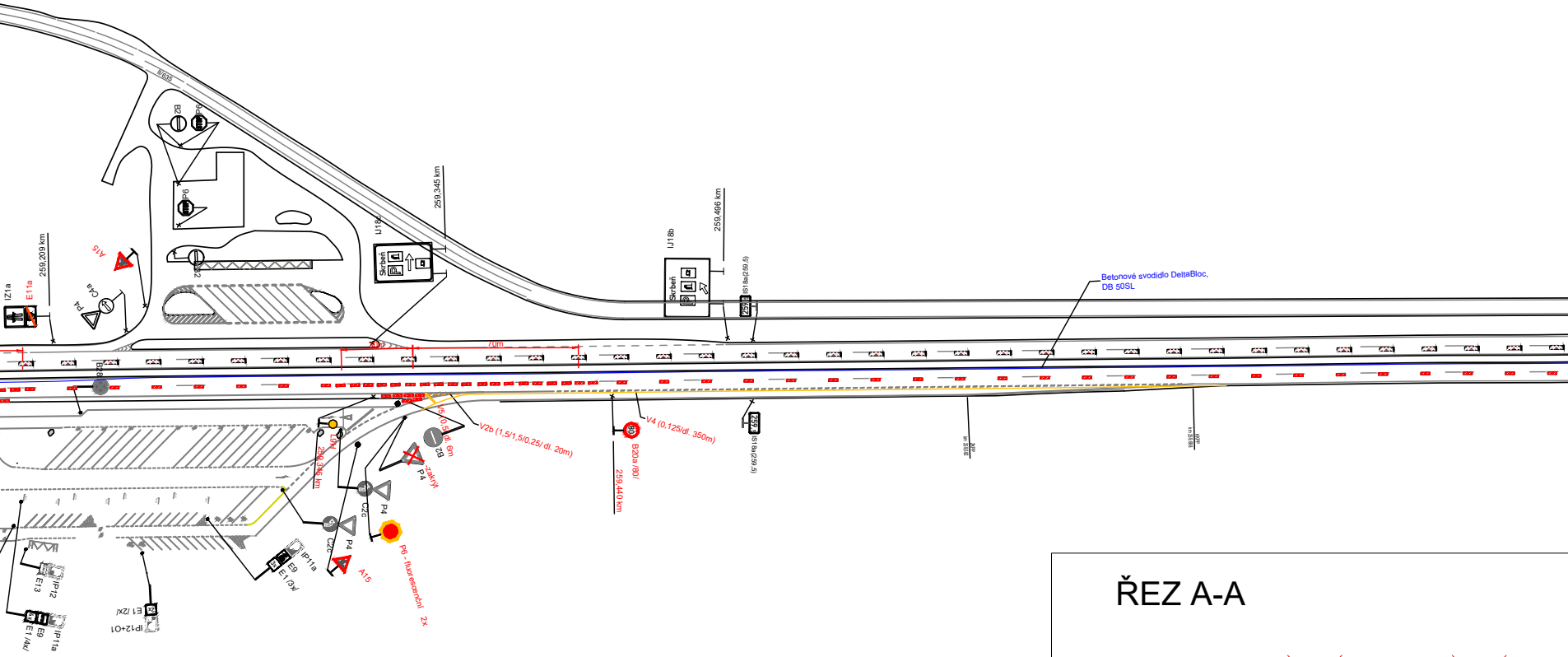
II/635
B2
P6
P6
B2
259,345 km
IJ18c
Skrbeň
IZ1a
E11a
259,209 km
A15
C4a
P4
B28
70m
30m
259,496 km
IJ18b
Skrbeň
IS18a(259,5)
259,5
Betonové svodidlo DeltaBloc,
DB 50SL
L9H
259,346 km
V5 (0,5/ dl. 6m
B2
P4
-zakrýt
V2b (1,5/1,5/0,25/ dl. 20m)
80
B20a /80/
259,440 km
V4 (0,125/dl. 350m)
259,5
IS18a(259,5)
C2c
P4
C2c
P4
P6 - fluorescenční 2x
A15
IP11a
E9
E1 /3x/
3x
E13
IP12
E1 /4x/
E9
IP11a
4x
E1 /2x/
IP12+O1
2x

ŘEZ A-A

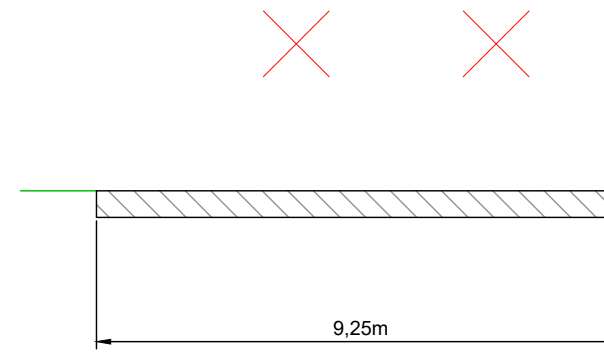

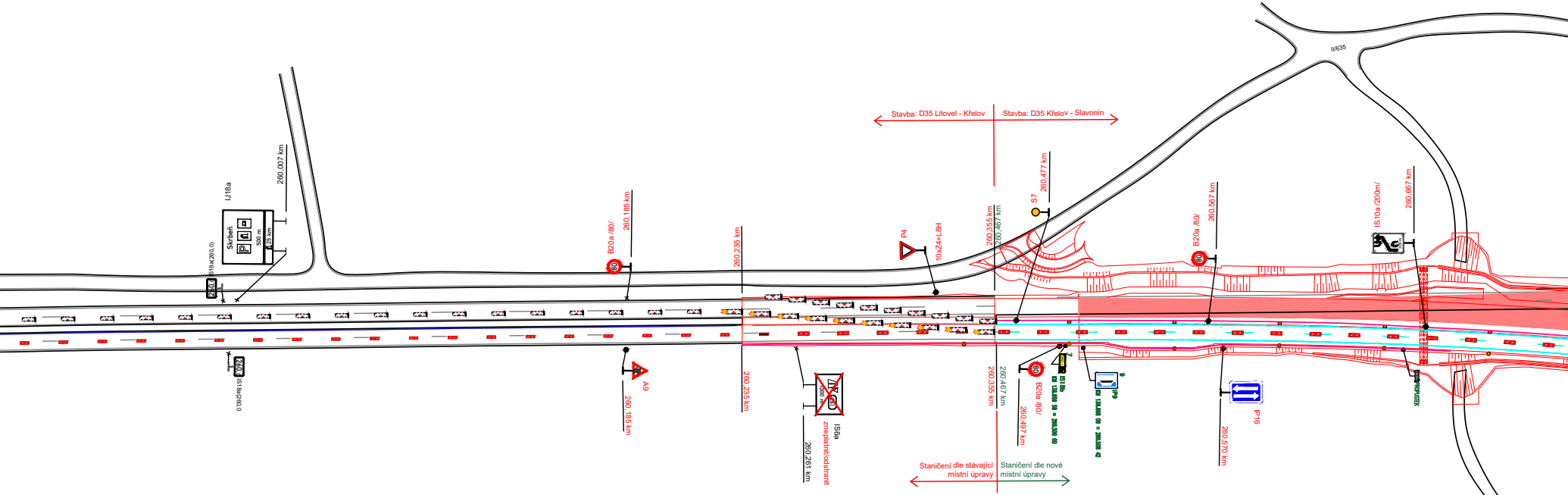
IJ18a
Skrbeň
500 m
25 km
260,007 km
IS18a(260,0)
260,0
IS18a(260,0
B20a /80/
260,185 km
80
A9
260,185 km
260,235 km
260,235 km
IS6a
zneplatnit/odstranit
1000 m
260,261 km
Stavba: D35 Litovel - Křelov
Stavba: D35 Křelov - Slavonín
P4
10xZ4+L8H
260,355 km
260,467 km
S7
260,477 km
260,355 km
260,467 km
B20a /80/
260,497 km
IS18b
DI 138,650 58 = 260,500 00
IP9
DI 138,665 00 = 260,508 42
Staničení dle stávající místní úpravy
Staničení dle nové místní úpravy
B20a /80/
260,567 km
IP16
260,570 km
IS10a /200m/
260,667 km
200 m
PROPUSTEK
II/635

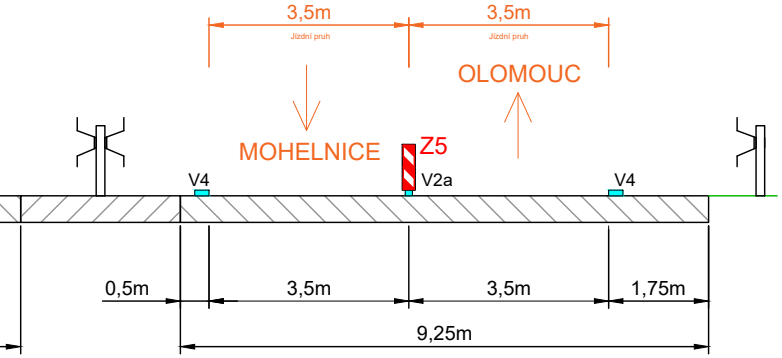
3,5m
Jízdní pruh
3,5m
Jízdní pruh
OLOMOUC
MOHELNICE
Z5
V4
V2a
V4
0,5m
3,5m
3,5m
1,75m
9,25m

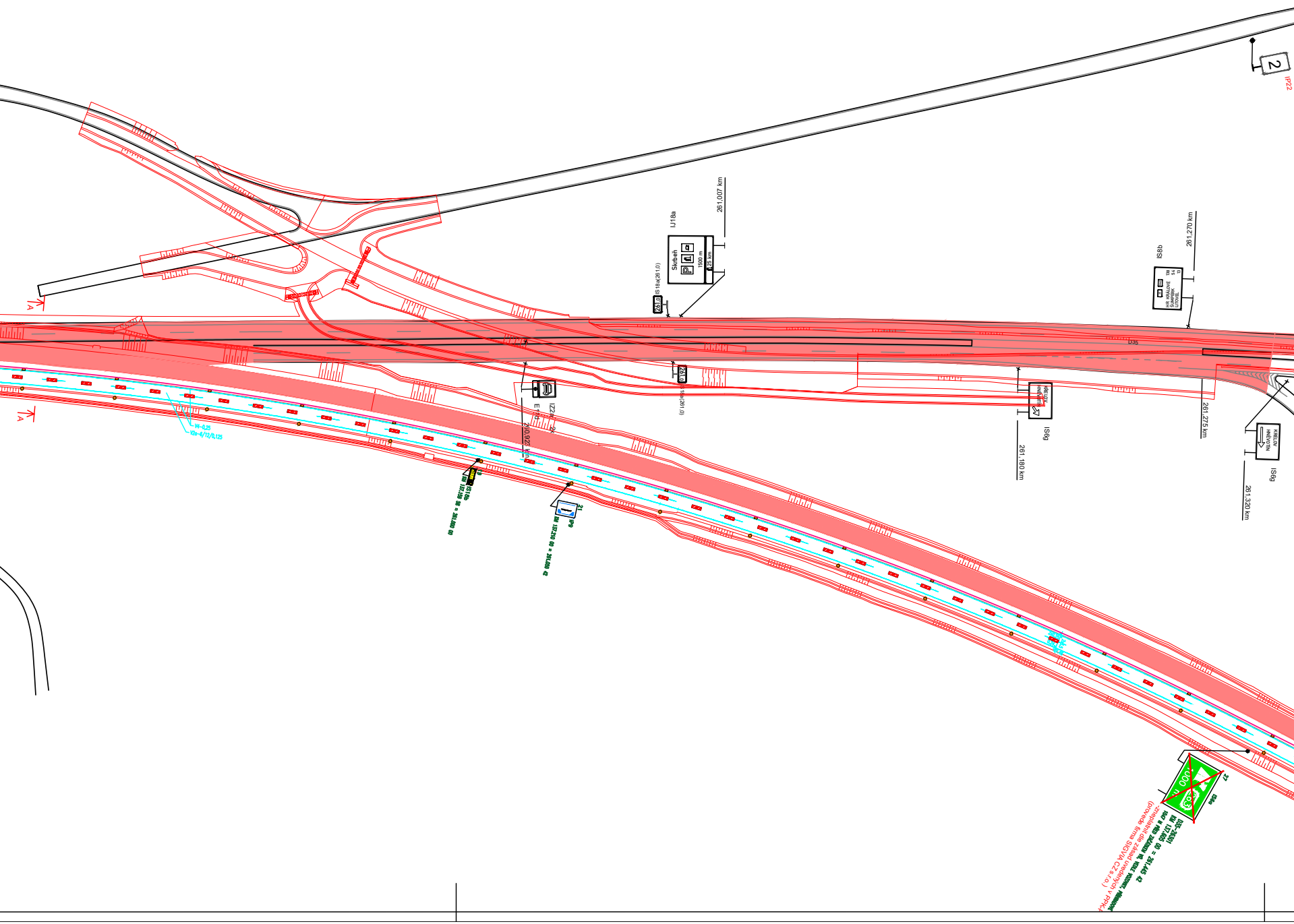
IP22
2
A
A
IJ18a
Skrbeň
1500 m
25 km
261,007 km
IS18a(261,0)
261,0
IS8b
HR. KRÁLOVÉ
ŠUMPERK
LITOVEL
139
54
13
261,270 km
D35
261,275 km
IZ2a
E 11d
2x
260,923 km
IS18a(261,0)
KRELOV
HNĚVOTÍN
IS6g
261,180 km
KRELOV
HNĚVOTÍN
IS6g
261,320 km
IS18b
19
KM 157,159 56 = 261,000 00
21
IP9
KM 157,210 00 = 261,050 42
27
IS6a
D35-26301
KM 157,605 00 = 261,445 42
1047 * PŘED ZAČÁTKEM VL. VEDLE VOZOVKY, PRAVOSTRANNĚ
-zneplatnit dle zásad uvedených v PPK-
(provede firma SIGVIA CZ s.r.o.)
1000 m
V4-0,25
V2b-4/12/0,125

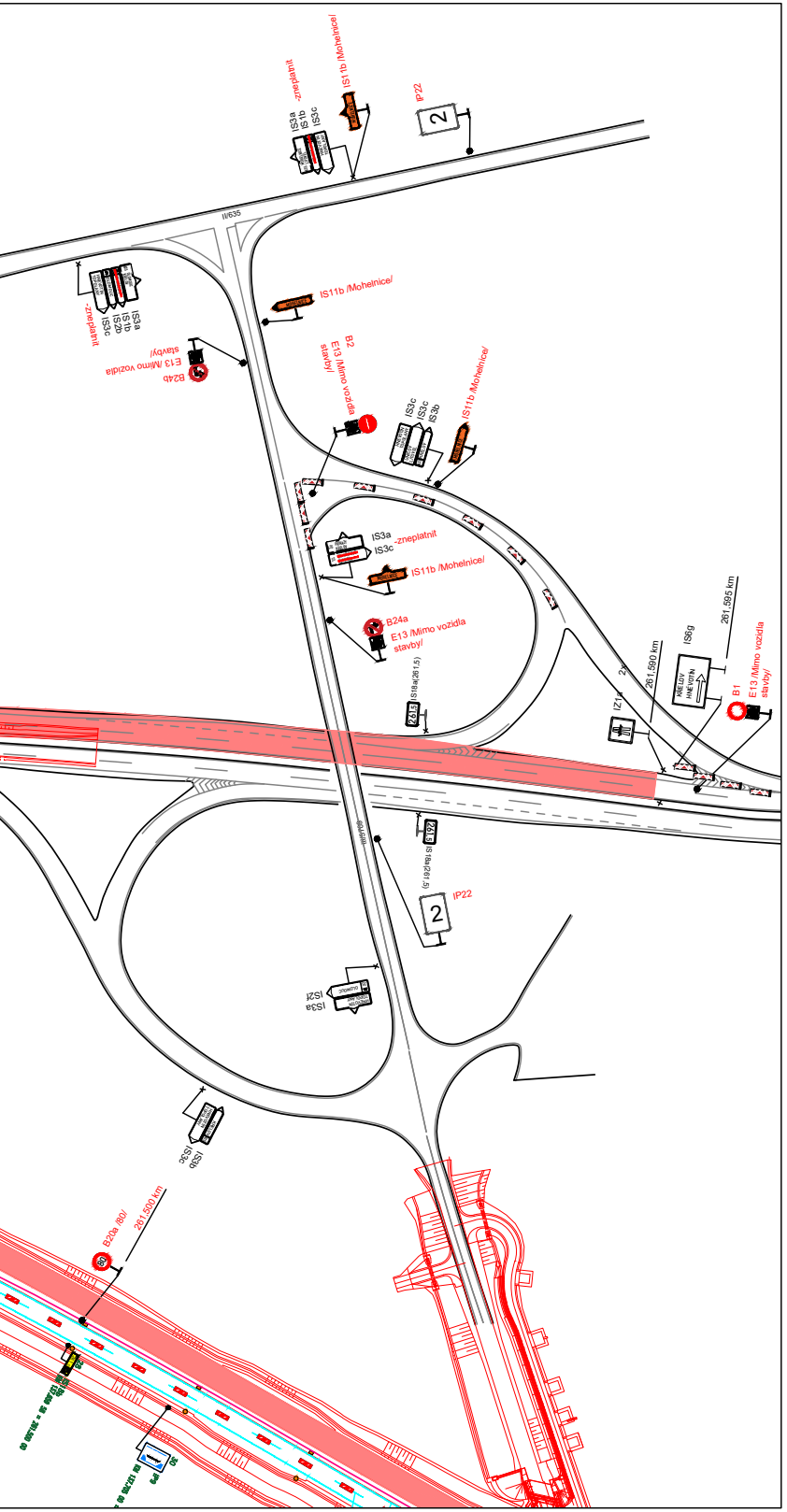
IS3a
IS1b
IS3c
-zneplatnit
IS11b /Mohelnice/
IP22
2
II/635
IS3a
IS1b
IS2b
IS3c
-zneplatnit
IS11b /Mohelnice/
B24b
E13 /Mimo vozidla stavby/
B2
E13 /Mimo vozidla stavby/
IS3c
IS3c
IS3b
IS11b /Mohelnice/
IS3a
IS3c
-zneplatnit
IS11b /Mohelnice/
B24a
E13 /Mimo vozidla stavby/
IS18a(261,5)
261,5
IZ1a
2x
261,590 km
IS6g
261,595 km
KŘELOV HNĚVOTÍN
B1
E13 /Mimo vozidla stavby/
IS18a(261,5)
IP22
2
IS3a
IS2f
IS3b
IS3c
B20a /60/
261,500 km

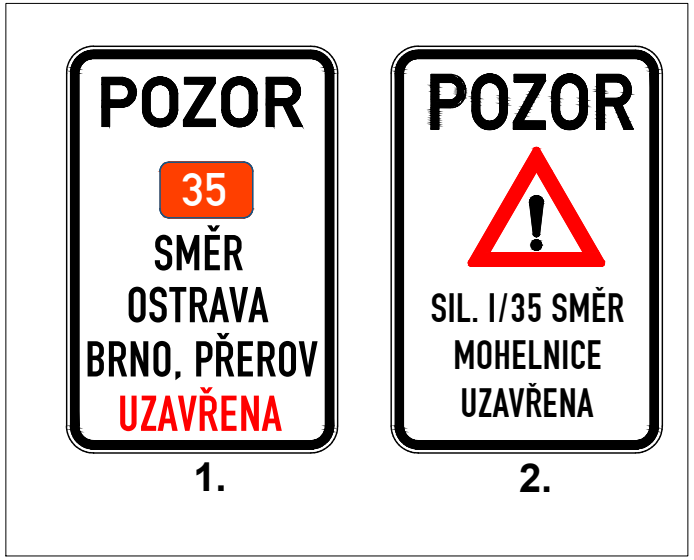
POZOR
35
SMĚR
OSTRAVA
BRNO, PŘEROV
UZAVŘENA
POZOR
SIL. I/35 SMĚR
MOHELNICE
UZAVŘENA

1. **2.**

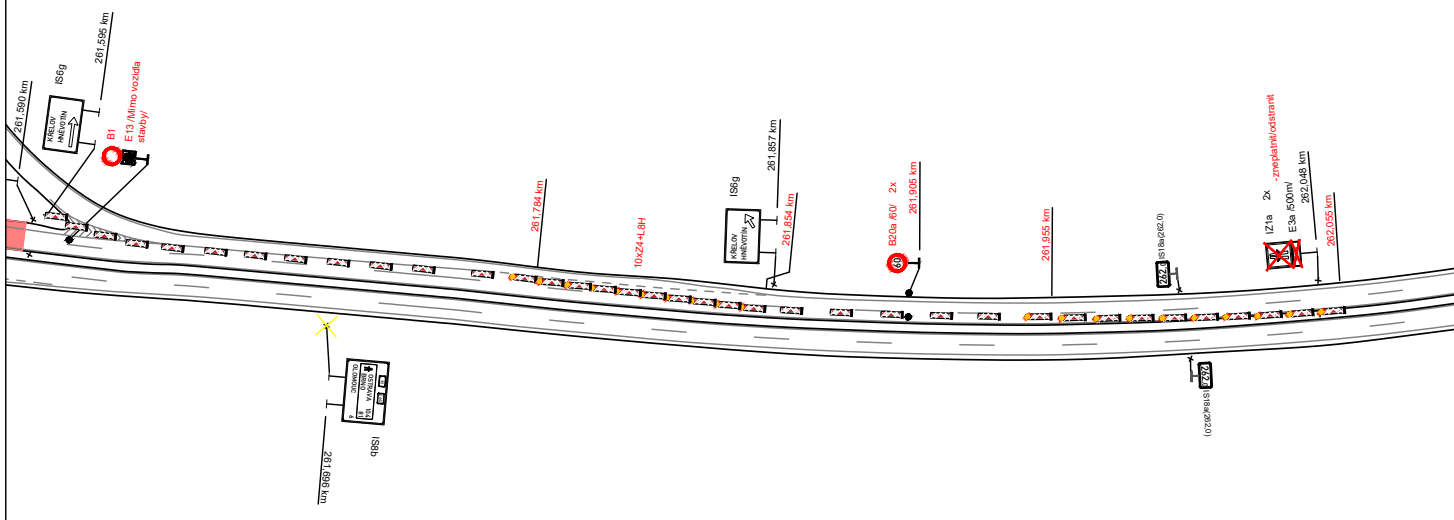
261,590 km
IS6g
261,595 km
KŘELOV HNĚVOTÍN
B1
E13 /Mimo vozidla stavby/
261,784 km
10xZ4+L8H
IS6g
261,857 km
261,854 km
KŘELOV HNĚVOTÍN
B20a /60/
2x
261,905 km
60
261,955 km
IS18a(262,0)
262,0
IZ1a
2x
E3a /500m/
-zneplatnit/odstranit
262,048 km
262,055 km
OSTRAVA
BRNO
OLOMOUC
IS8b
261,696 km
IS18a(262,0)

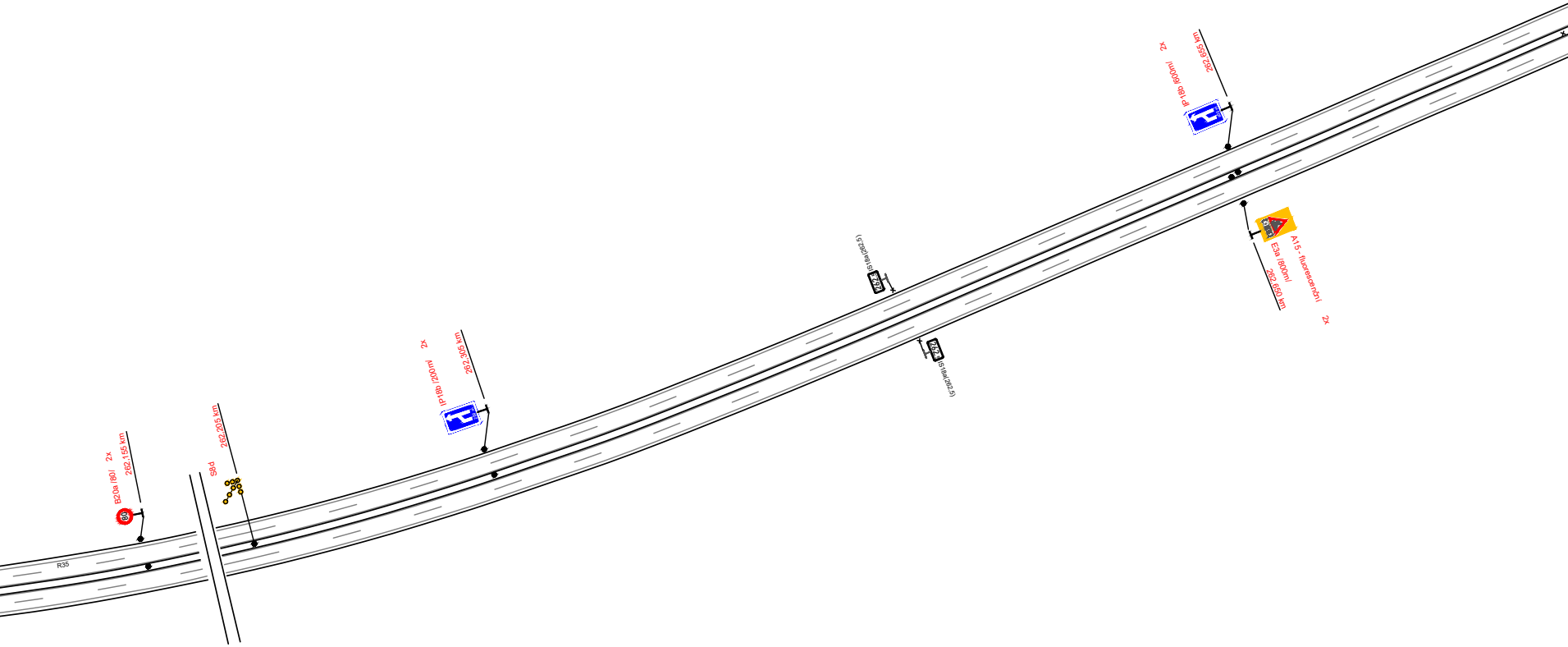
R35
B20a /80/
262,155 km
2x
80
S8d
262,205 km
IP18b /200m/
262,305 km
2x
IS18a(262,5)
262,5
IS18a(262,5)
262,5
IP18b /600m/
262,655 km
2x
A15 - fluorescenční
E3a /800m/
262,650 km
2x

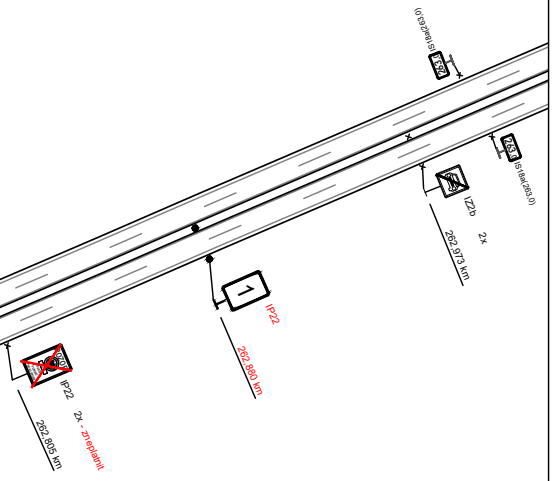
IS18a(263,0)
263,0
263,0
IS18a(263,0)
IZ2b
262,973 km
2x
1
IP22
262,880 km
IP22
262,805 km
2x - zneplatnit

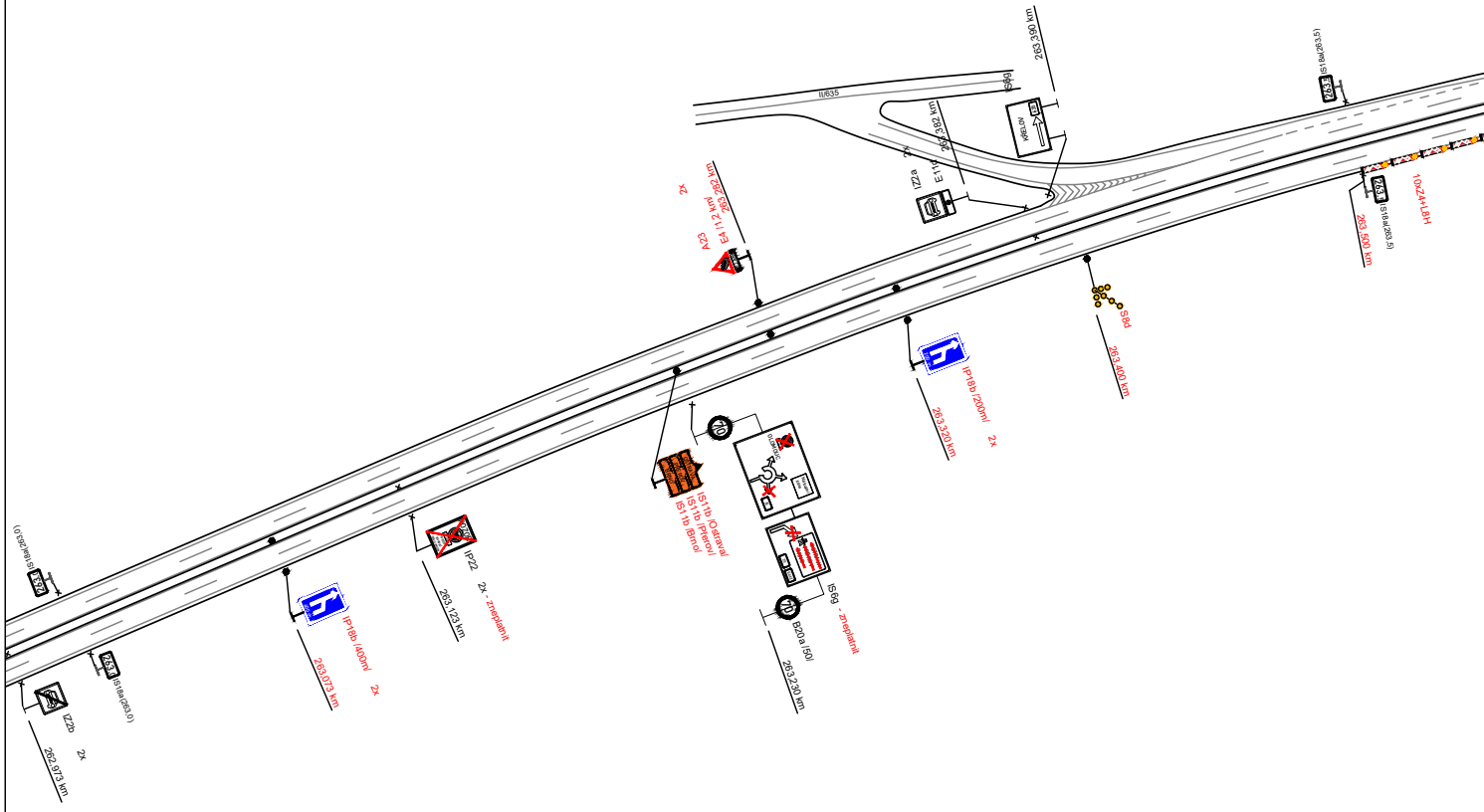
II/635
IS6g
263,390 km
KRELOV
263,382 km
2x
E 11c
IZ2a
2x
263,282 km
E4 / 1,2 km/
A23
IS18a(263,5)
263,5
263,5
IS18a(263,5)
263,500 km
10xZ4+L8H
S8d
263,400 km
IP18b /200m/
263,320 km
2x
70
OLOMOUC
IS11b /Ostrava/
IS11b /Přerov/
IS11b /Brno/
IS6g - zneplatnit
70
B20a /50/
263,230 km
IP22
263,123 km
2x - zneplatnit
IP18b /400m/
263,073 km
2x
IS18a(263,0)
263,0
263,0
IS18a(263,0)
IZ2b
262,973 km
2x

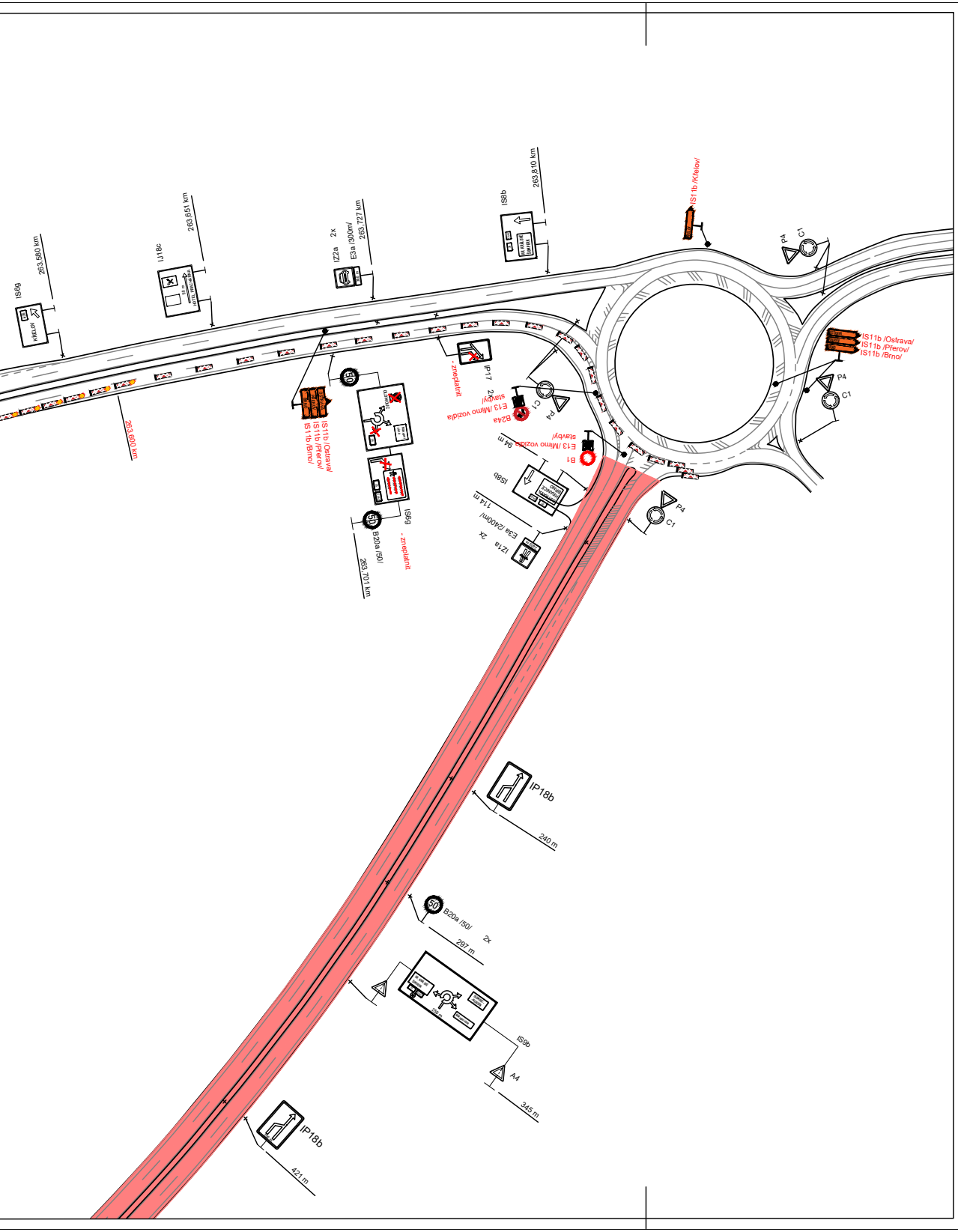
IS6g
263,580 km
IJ18c
263,651 km
IZ2a
2x
E3a /300m/
263,727 km
IS8b
263,810 km
IS11b /Křelov/
P4
C1
IS11b /Ostrava/
IS11b /Přerov/
IS11b /Brno/
P4
C1
263,600 km
IS11b /Ostrava/
IS11b /Přerov/
IS11b /Brno/
IP17
- zneplatnit
2x
E13 /Mimo vozidla stavby/
B24a
C1
P4
E13 /Mimo vozidla stavby/
B1
94 m
IS8b
114 m
E3a /2400m/
2x
IZ1a
IS6g
- zneplatnit
B20a /50/
263,701 km
P4
C1
IP18b
240 m
B20a /50/
2x
297 m
IS9b
A4
345 m
IP18b
421 m

Legenada:

	IZ1a	Stávající svislé dopravní značení
	IZ1a	Nové svislé dopravní značení (Stavba: D35 Křelov - Slavonín, Zhotovitel: SIGVIA CZ s.r.o.)
80	B20a	Přechodné dopravní značení
▬		Stávající vodorovné dopravní značení
▬		Nové vodorovné dopravní značení (Stavba: D35 Křelov - Slavonín, Zhotovitel: SIGVIA CZ s.r.o.)
🟥		Opravovaný úsek (Stavba: D35 Křelov - Slavonín)
🟩		Opravovaný úsek (Stavba: D35 Litovel - Křelov LP)
▬ ▬		Objízdná trasa

S

Vypracoval: Bc. Martin Bodlák	Datum: 26.6.2025	SEKNE spol. s r.o. Hamerská 12, 772 00 Olomouc tel.: 585 311 867		
Název akce: D35 Litovel - Křelov LP; D35 3508.2 Křelov - Slavonín, 2.etapa		Měřítko: 1:2000		
Název objektu: Přechodné dopravní značení		Formát: 19xA4	Č. výkresu: 8	Č. soupravy:
Příloha: Detail 4 - přeinstalace DIO z 1.etapy na 2.etapu				