Ministerstvo dopravy
Odbor pozemních komunikací,
příloha k č. j. MD-38693/2025-940/4.

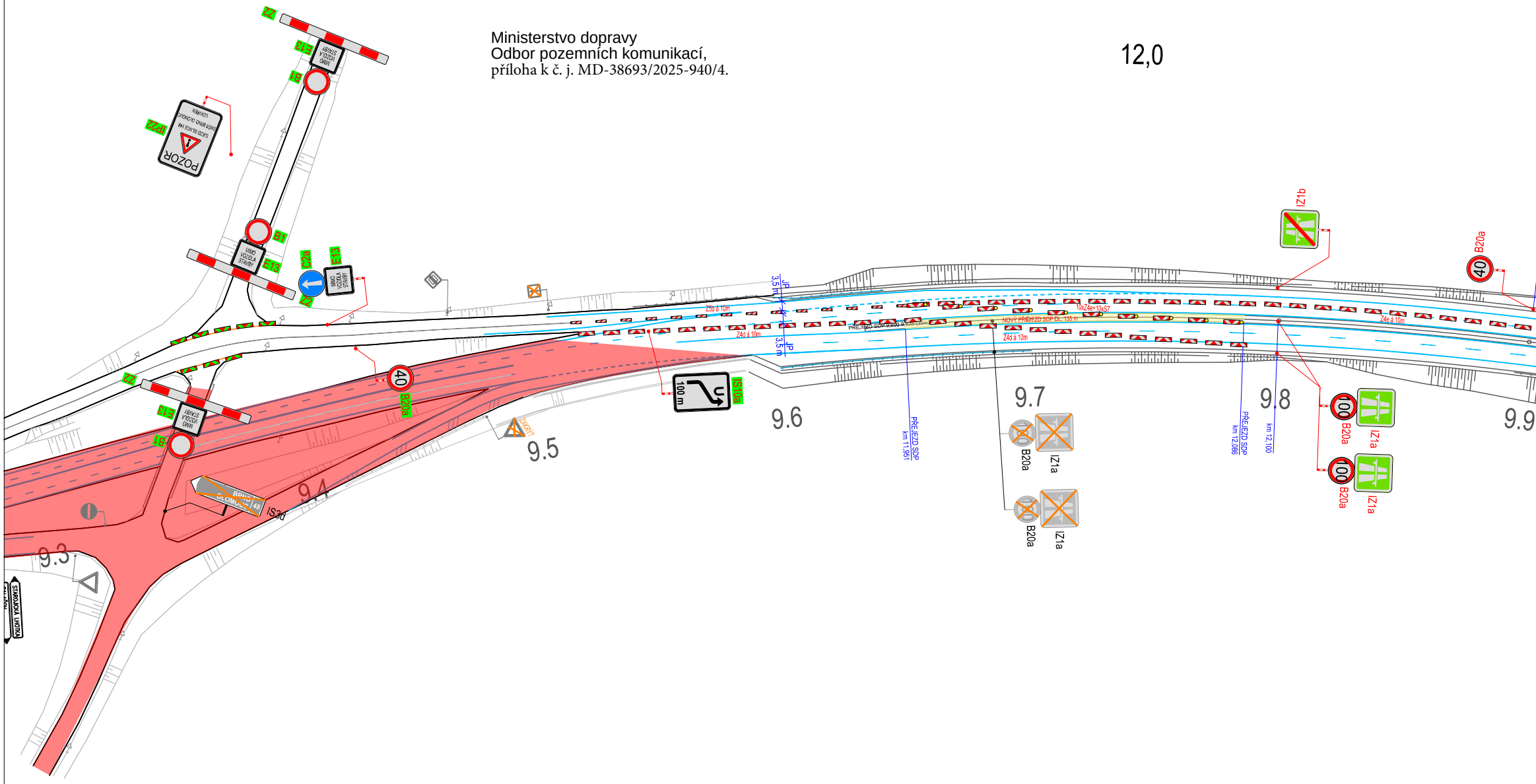
12,0
Z2
E13
MIMO VOZIDLA STAVBY
B1
IP22
POZOR
SJEZD SILNICE I/48 SMĚR BRNO, OLOMOUC UZAVŘEN
C2a
E13
B20a
40
IS10a
100 m
Z4d á 10m
Z5b á 10m
Z4e á 10m
JP 3,5 m
PŘEJEZD SDP 9,600-9,635 (35m)
NOVÝ PŘEJEZD SDP DL. 135 m
10xZ4e+10xS7
PŘEJEZD SDP km 11,951
PŘEJEZD SDP km 12,086
km 12,100
IZ1b
IZ1a
100
Z4KPT
IS3d
BRNO OLOMOUC 48
STAROJICKÁ LHOTKA
9.3
9.4
9.5
9.6
9.7
9.8
9.9

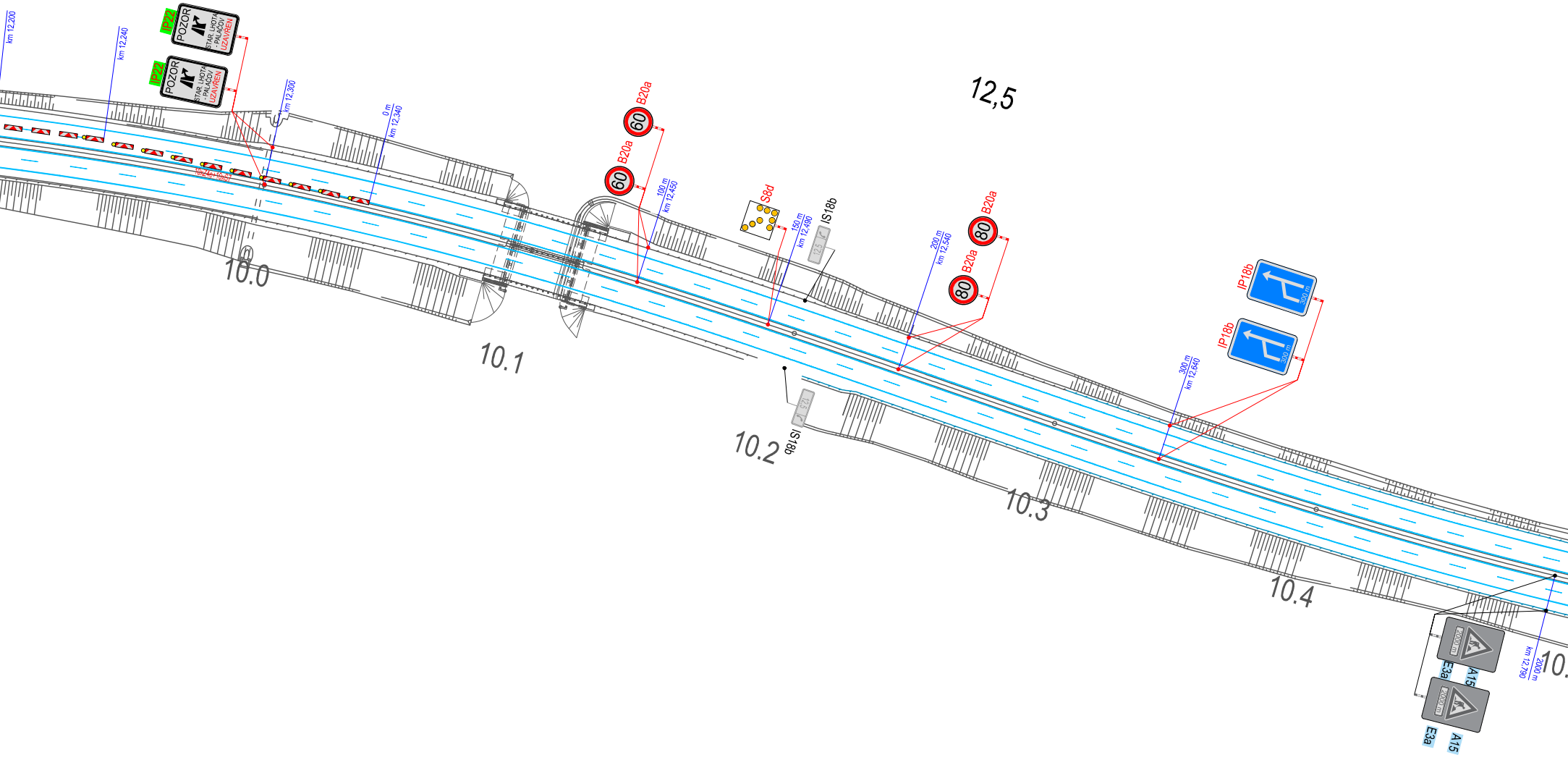
km 12,200
km 12,240
IP22
POZOR
STAR. LHOTA - PALAČOV
UZAVŘEN
IP22
POZOR
STAR. LHOTA - PALAČOV
UZAVŘEN
km 12,300
0 m
km 12,340
10xZ4c+10xS7
10.0
10.1
B20a
60
B20a
60
100 m
km 12,450
S8d
150 m
km 12,490
IS18b
12,5
IS18b
10.2
200 m
km 12,540
B20a
80
B20a
80
10.3
IP18b
300 m
IP18b
300 m
300 m
km 12,640
10.4
2000 m
E3a
A15
2000 m
E3a
A15
2000 m
km 12,790
10.

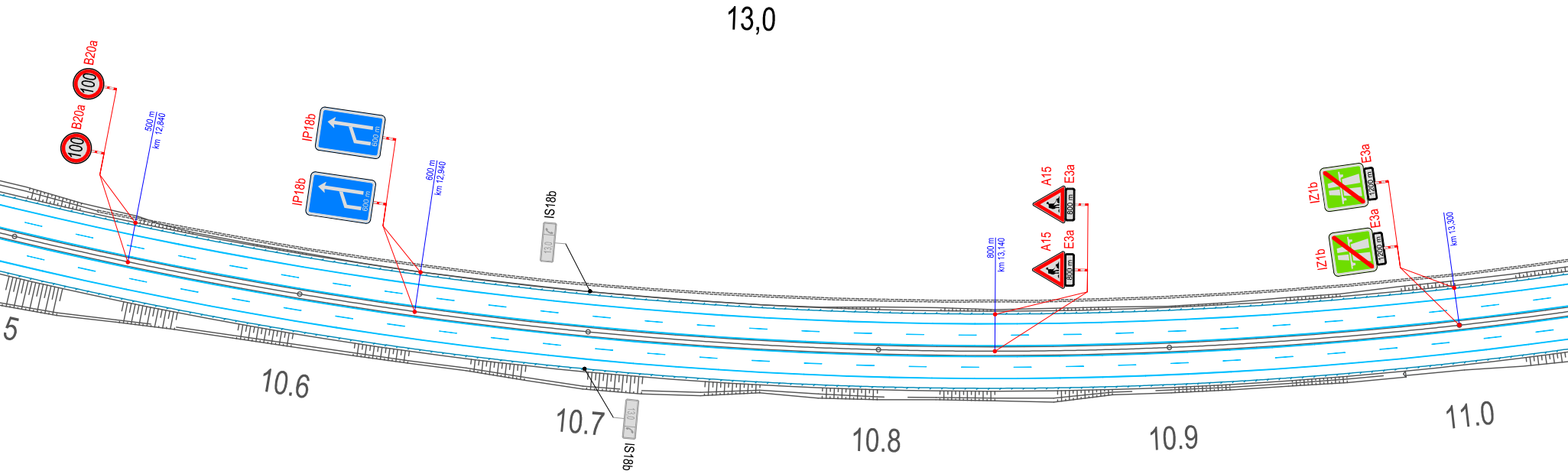
13,0
B20a
100
B20a
100
500 m
km 12,840
IP18b
600 m
IP18b
600 m
600 m
km 12,940
IS18b
13,0
13,0
IS18b
A15
E3a
800 m
A15
E3a
800 m
800 m
km 13,140
IZ1b
E3a
1200 m
IZ1b
E3a
1200 m
km 13,300
5
10.6
10.7
10.8
10.9
11.0

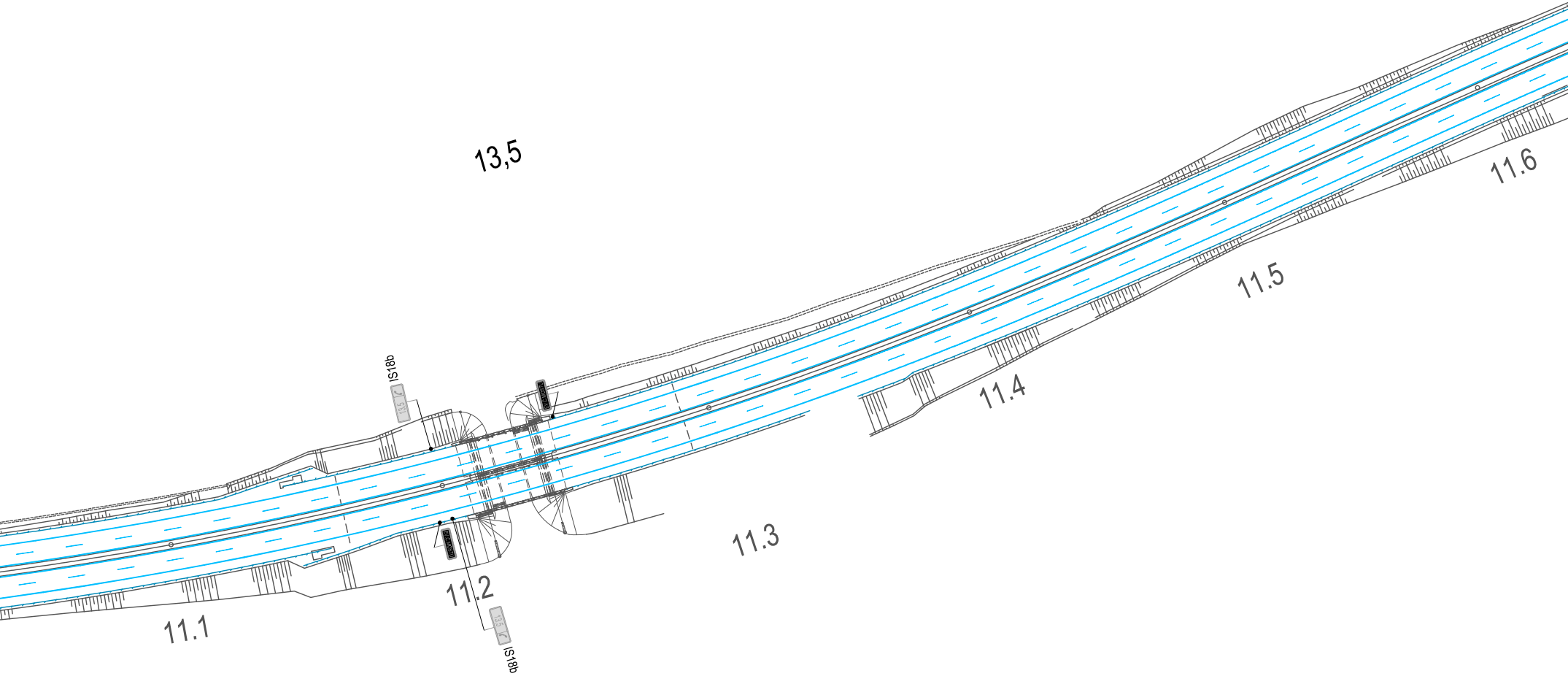
13,5
IS18b
13,5
EV.Č.MOSTU
EV.Č.MOSTU
11.6
11.5
11.4
11.3
11.2
13,5
IS18b
11.1

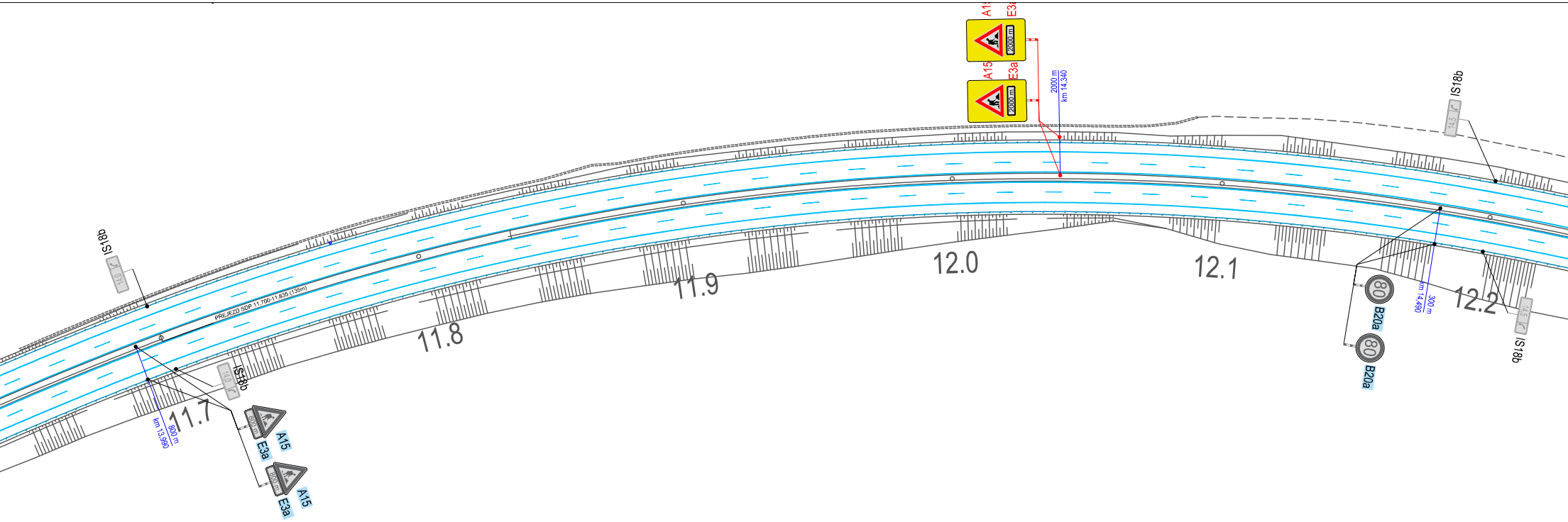
IS18b
140
PŘEJEZD SDP 11,700-11,835 (135m)
IS18b
140
800 m
km 13,990
11.7
800 m
A15
E3a
800 m
A15
E3a
11.8
11.9
12.0
A15
E3a
2000 m
A15
E3a
2000 m
2000 m
km 14,340
12.1
80
B20a
80
B20a
300 m
km 14,490
12.2
IS18b
14,5
IS18b
14,5

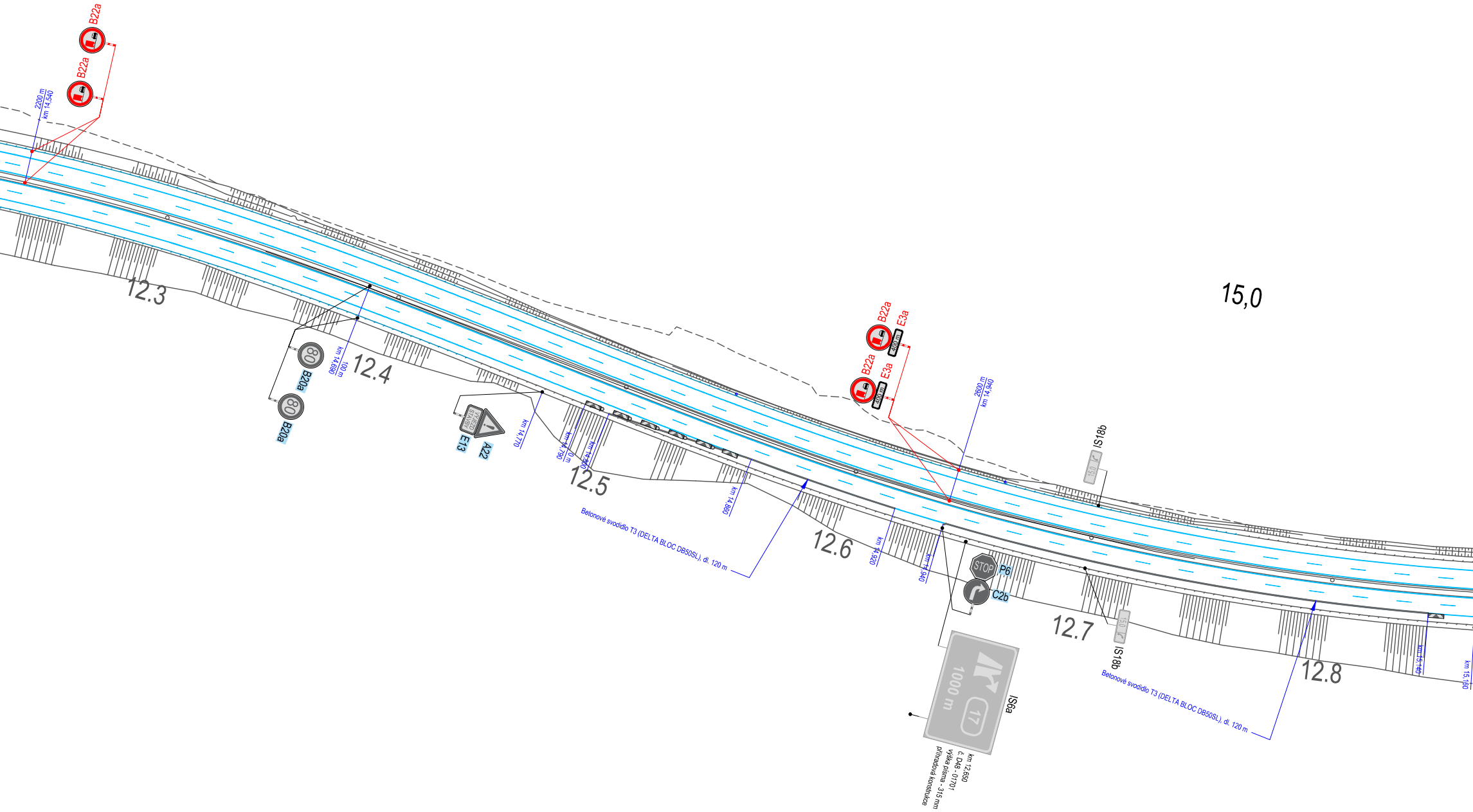
B22a
B22a
2200 m
km 14,540
12.3
80
B20a
80
B20a
km 14,690
100 m
12.4
VYJEZD STAVBY
E13
A22
km 14,770
km 14,790
0 m
km 14,800
12.5
km 14,860
Betonové svodidlo T3 (DELTA BLOC DB50SL), dl. 120 m
B22a
E3a
400 m
B22a
E3a
400 m
2600 m
km 14,940
15,0
IS18b
15,0
12.6
km 14,920
km 14,940
STOP
P6
C2b
1000 m
17
IS6a
km 12,650
č. D48 - 01701
výška písma - 315 mm
příhradová konstrukce
12.7
15,0
IS18b
Betonové svodidlo T3 (DELTA BLOC DB50SL), dl. 120 m
12.8
km 15,140
km 15,160

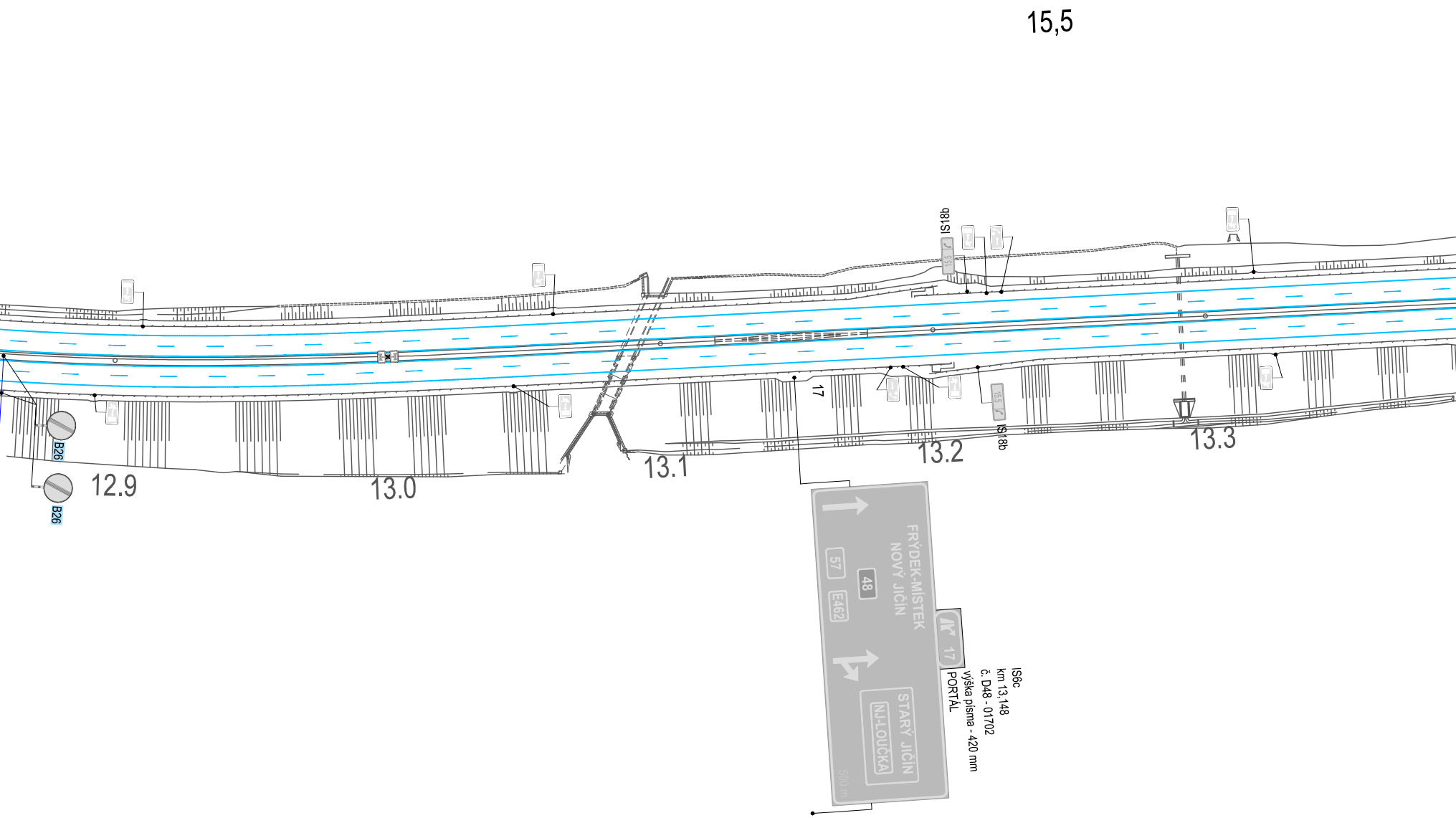

15,5
IS18b
17
IS18b
12.9
13.0
13.1
13.2
13.3
B26
B26
FRÝDEK-MÍSTEK
NOVÝ JIČÍN
57
48
E462
17
STARÝ JIČÍN
NJ-LOUČKA
500 m
IS6c
km 13,148
č. D48 - 01702
výška písma - 420 mm
PORTÁL

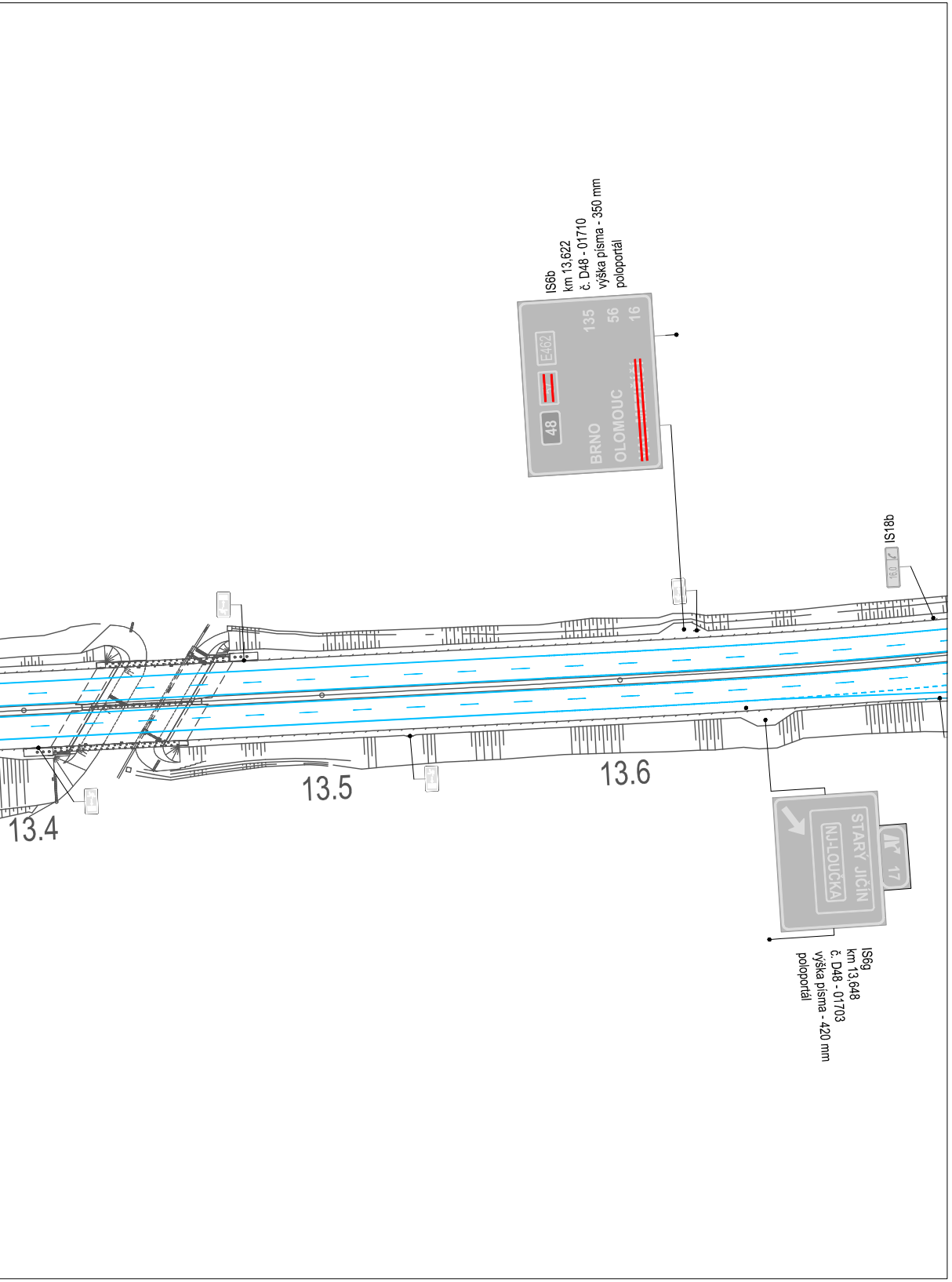
IS6b
km 13,622
č. D48 - 01710
výška písma - 350 mm
poloportál
E462
48
BRNO
OLOMOUC
135
56
16
IS18b
13.4
13.5
13.6
STARÝ JIČÍN
NJ-LOUČKA
17
IS6g
km 13,648
č. D48 - 01703
výška písma - 420 mm
poloportál

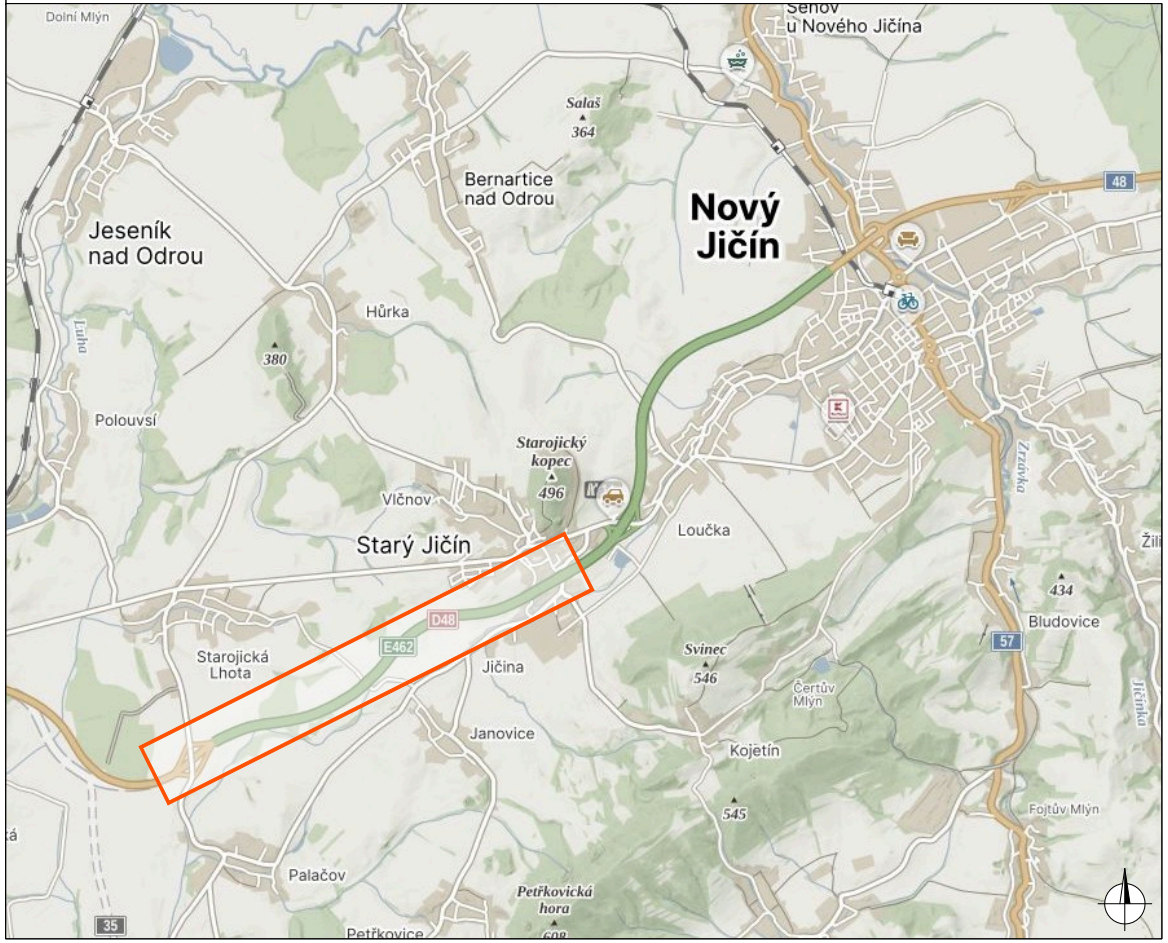
Šenov u Nového Jičína
Dolní Mlýn
Salaš
364
Bernartice nad Odrou
Nový Jičín
Jeseník nad Odrou
Hůrka
380
Polouvsí
Starojický kopec
496
Vlčnov
Starý Jičín
Loučka
D48
E462
Starojická Lhota
Jičina
Janovice
Svinec
546
Čertův Mlýn
Kojetín
434
Bludovice
57
48
545
Palačov
Petřkovická hora
Petřkovice
Fojtův Mlýn
35

LEGENDA:

- ▽ STÁVAJÍCÍ SDZ
- ▽ STÁVAJÍCÍ SDZ ZNEPLATNĚNO
- ▽ SDZ ODSTRANĚNO V RÁMCI STAVBY
- STOP P6 NAVRŽENÉ PŘECHODNÉ SDZ
- STOP P6 STÁVAJÍCÍ PŘECHODNÉ SDZ V RÁMCI STAVBY I/35 LEŠNÁ - PALAČOV
- STOP P6 JIŽ STANOVENÉ PŘECHODNÉ SDZ JINÉ STAVBY (SESUV SVAHU)
- 🟦 VODOROVNÉ DOPRAVNÍ ZNAČENÍ
- 🟥 PRACOVNÍ MÍSTO V RÁMCI STAVBY I/35 LEŠNÁ - PALAČOV

Souhlasíme s přechodnou úpravou provozu, uzavírkou a zvláštním užíváním pozemní komunikace, a navrženou objízdnou trasou.

V souladu s ustanovením § 36 odst. 3 zák. č. 500/2004 Sb., správního řádu se vzdáváme práva vyjádřit se k podkladům rozhodnutí.

Dopravní značení, které bude v rozporu s přechodným dopravním značením, bude dočasně zneplatněno.

ZDROJ MAPOVÝCH PODKLADŮ	Mapy.cz; © Seznam.cz, a.s.	MAPY.CZ

VYPRACOVAL	ŠMÍDOVÁ	
UPRAVIL		
KONTROLOVAL	JANATA	
INVESTOR	ŘSD, s.p.	
ZHOTOVITEL	COLAS CZ, a.s.; GEFA8 CS, spol. s r.o.	

NÁZEV STAVBY
SILNICE I/35 LEŠNÁ – PALAČOV

DOPRAVNĚ INŽENÝRSKÁ OPATŘENÍ
I/35 ÷ D48 – POSUN PŘEJEZDU

NVB LINE
NVB LINE s.r.o.
Cukrovar 716
768 21 Kvasice
www.nvbline.cz
smidova@nvbline.cz
tel.: 770 163 047

FORMÁT	3100 x 297
DATUM	4. 6. 2025
Č. ZAKÁZKY	ZK-23-0685