Ministerstvo dopravy
Odbor pozemních komunikací.
příloha k č. j. MD-42404/2026-940/2

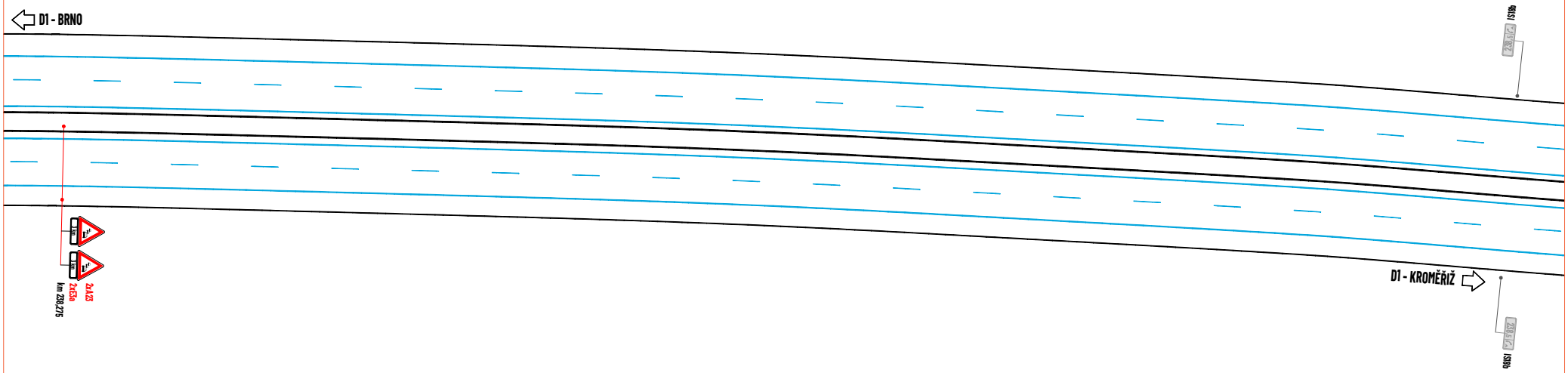
D1 - BRNO
IS18b
238,5
3 km
3 km
2xA23
2xE3a
km 238,275
D1 - KROMĚŘÍŽ
238,5
IS18b

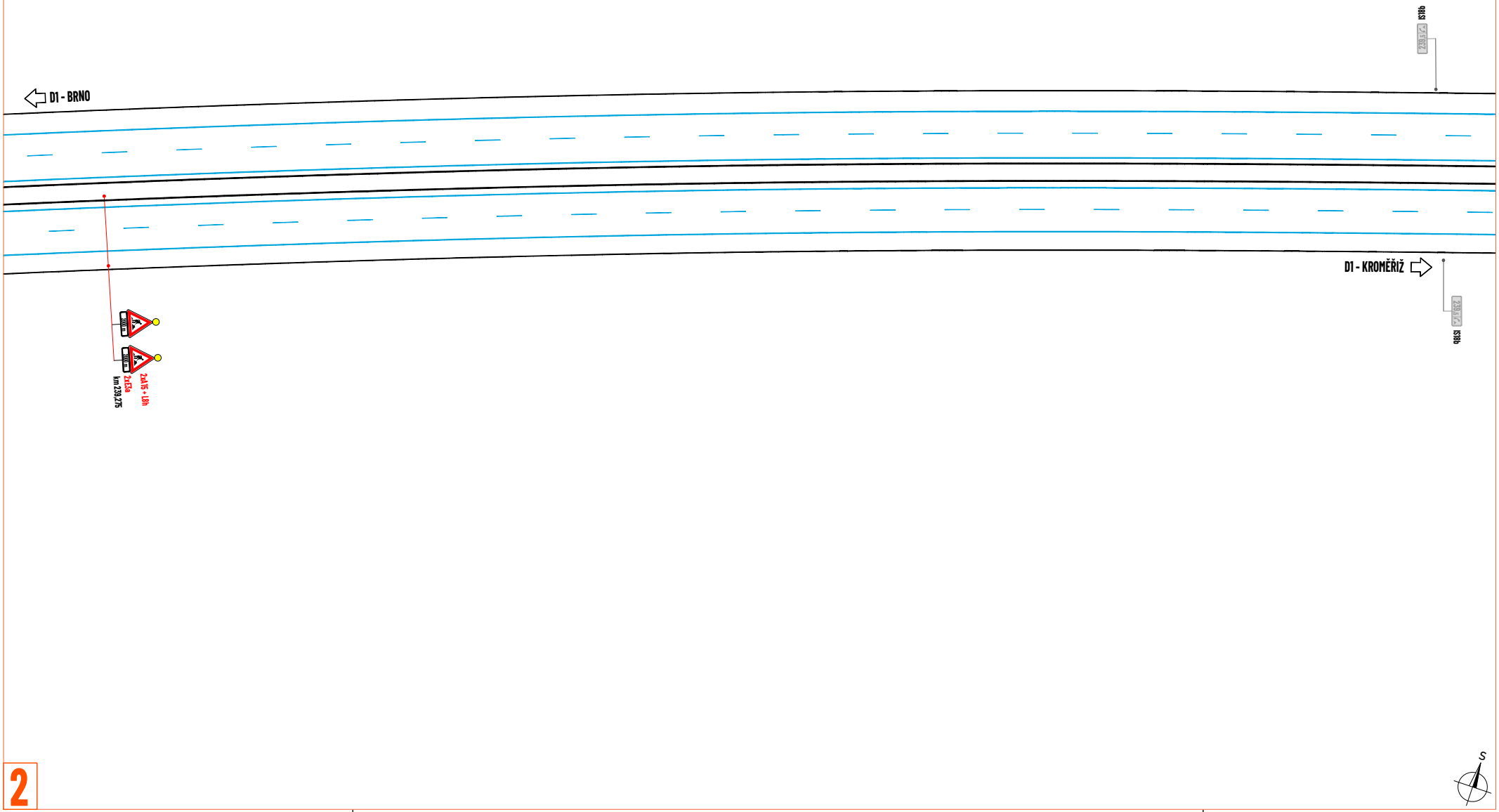
IS18b
239,5
D1 - BRNO
2000 m
2000 m
2xA15 + L8h
2xE3a
km 239,275
D1 - KROMĚŘÍŽ
239,5
IS18b
S
2

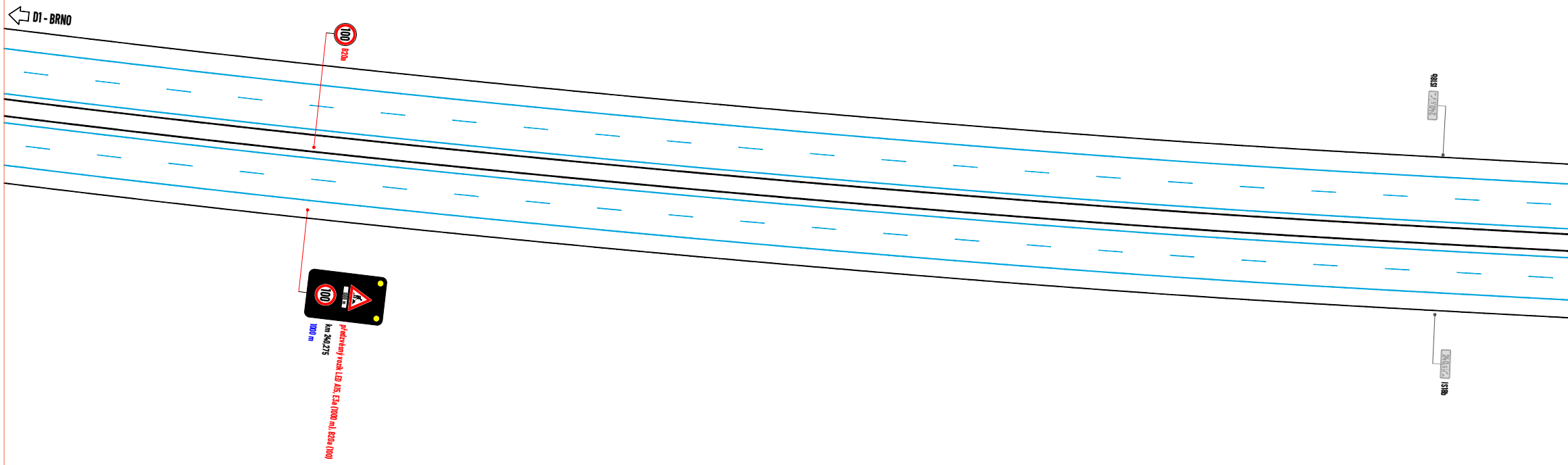
D1 - BRNO
100
B20a
IS18b
240,5
IS18b
240,5
100
1000 m
předzvěsný vozík LED A15, E3a (1000 m), B20a (100)
km 240,275
1000 m

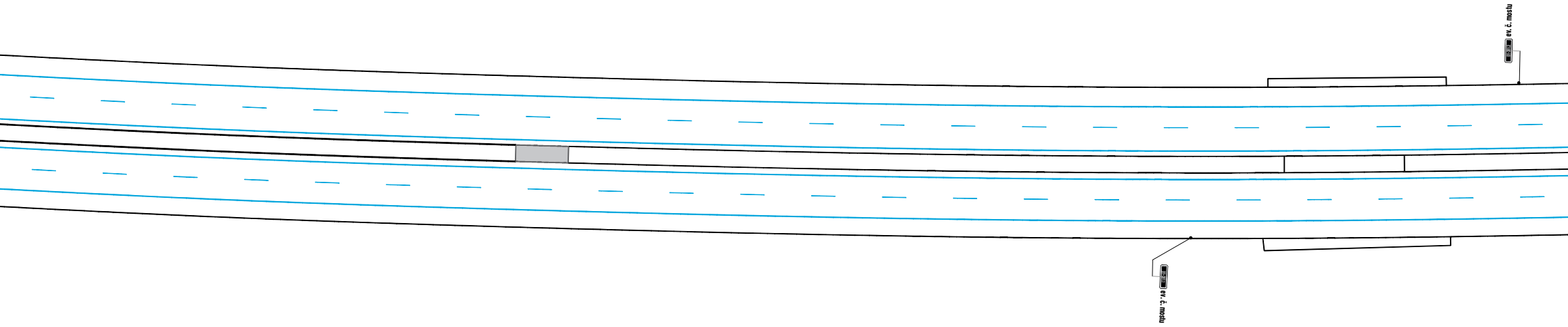
ev. č. mostu
ev. č. mostu

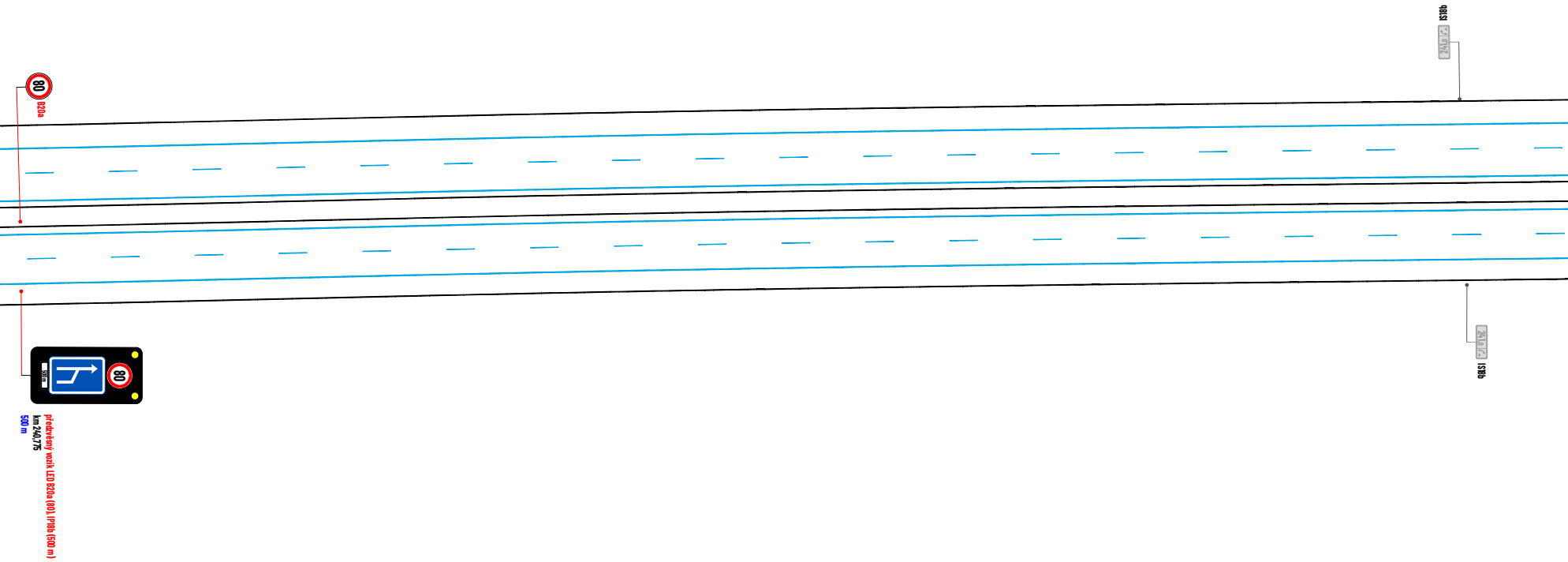
80
B20a
500 m
80
předzvěsný vozík LED B20a (80), IP18b (500 m)
km 240,775
500 m
IS18b
241,0
241,0
IS18b

PŘÍČNÝ ŘEZ A - A'

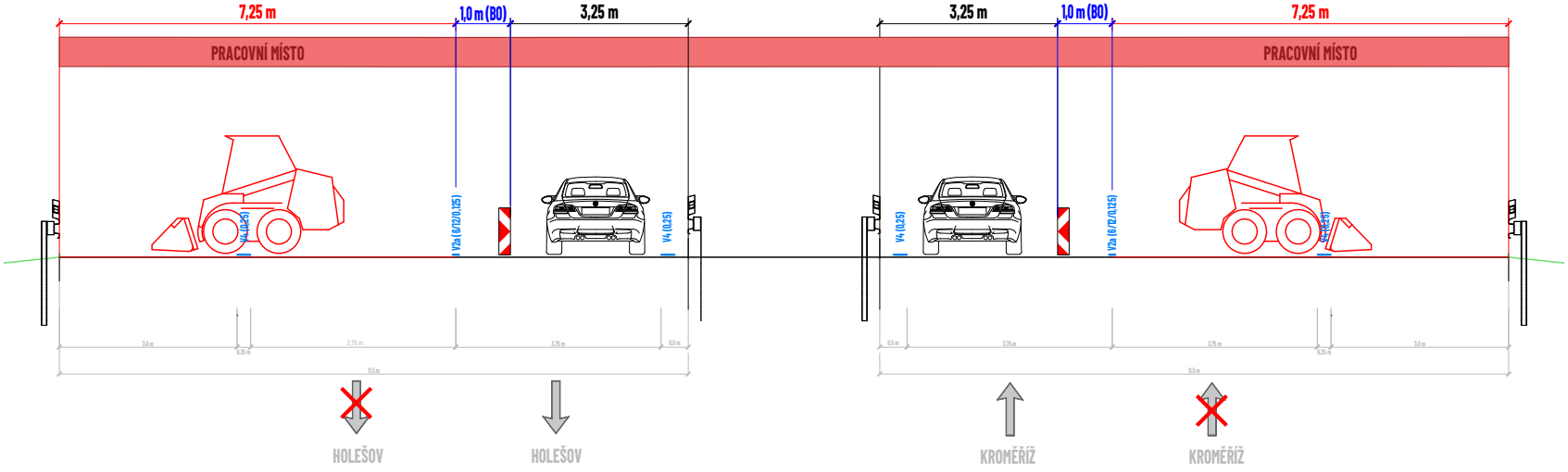
7,25 m
1,0 m (BO)
3,25 m
3,25 m
1,0 m (BO)
7,25 m
PRACOVNÍ MÍSTO
PRACOVNÍ MÍSTO
V4 (0,25)
V2a (6/12/0,125)
V4 (0,25)
V4 (0,25)
V2a (6/12/0,125)
V4 (0,25)
3,0 m
0,25 m
3,75 m
3,75 m
0,5 m
11,5 m
0,5 m
3,75 m
3,75 m
0,25 m
3,0 m
11,5 m
HOLEŠOV
HOLEŠOV
KROMĚŘÍŽ
KROMĚŘÍŽ

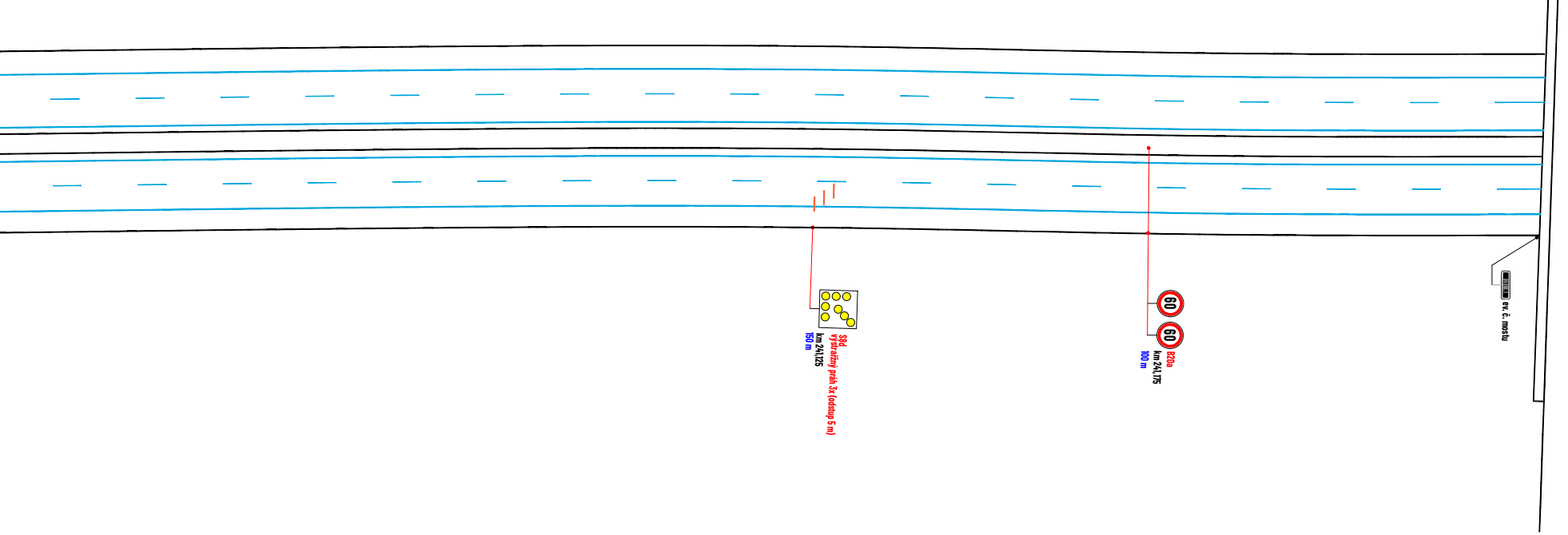
S8d
výstražný práh 3x (odstup 5 m)
km 241,125
150 m
60
60
B20a
km 241,175
100 m
ev. č. mostu

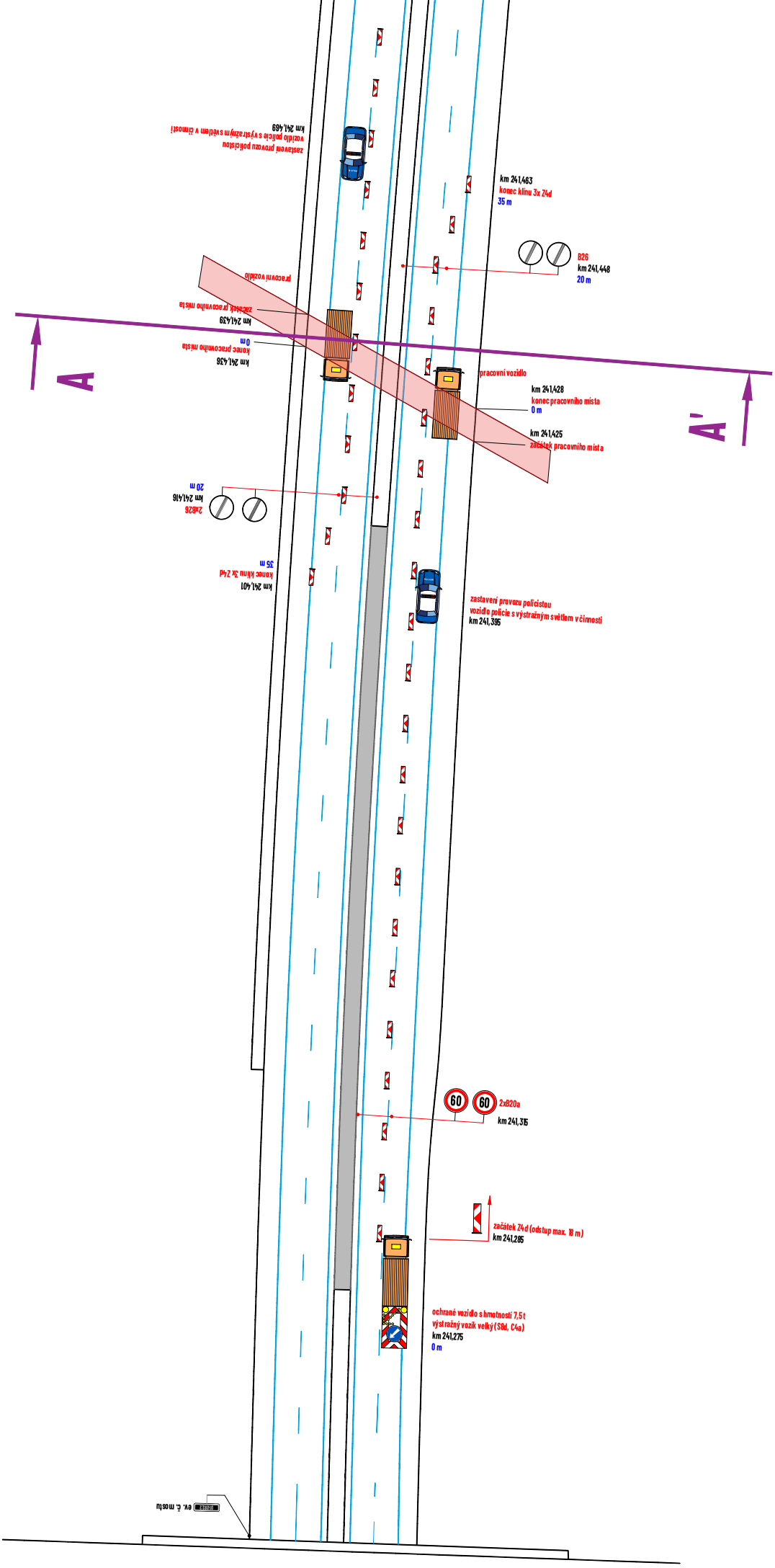
km 241,469
zastavení provozu policistou
vozidlo policie s výstražným světlem v činnosti
km 241,463
konec klínu 3x Z4d
35 m
B26
km 241,448
20 m
pracovní vozidlo
km 241,439
začátek pracovního místa
km 241,436
konec pracovního místa
0 m
A
pracovní vozidlo
km 241,428
konec pracovního místa
0 m
km 241,425
začátek pracovního místa
A'
2xB26
km 241,416
20 m
km 241,401
konec klínu 3x Z4d
35 m
zastavení provozu policistou
vozidlo policie s výstražným světlem v činnosti
km 241,395
60
60
2xB20a
km 241,315
začátek Z4d (odstup max. 18 m)
km 241,285
ochrané vozidlo s hmotností 7,5 t
výstražný vozík velký (S8d, C4a)
km 241,275
0 m
ev. č. mostu

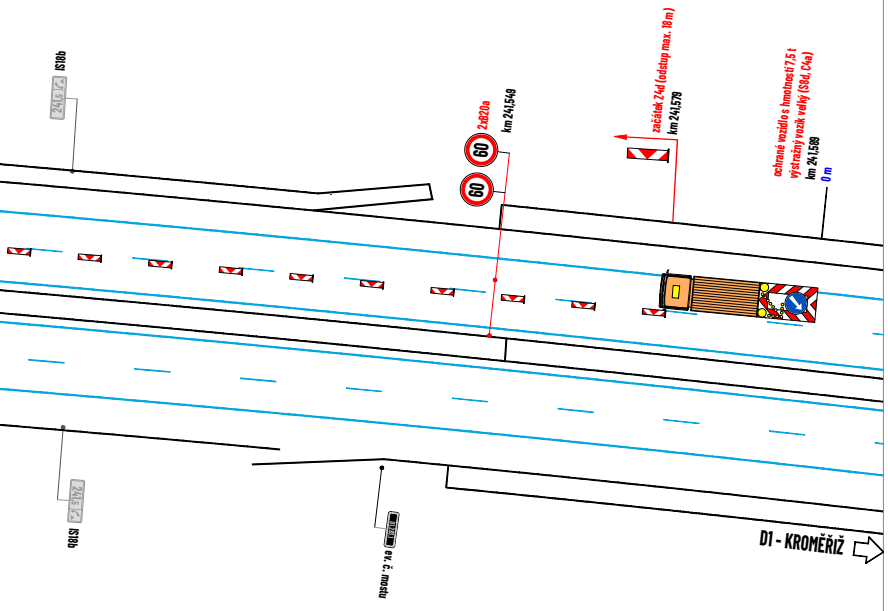
IS18b
241,5
2x B20a
60
60
km 241,549
začátek Z4d (odstup max. 18 m)
km 241,579
ochrané vozidlo s hmotností 7,5 t
výstražný vozík velký (S8d, C4a)
km 241,589
0 m
IS18b
241,5
ev. č. mostu
D1 - KROMĚŘÍŽ

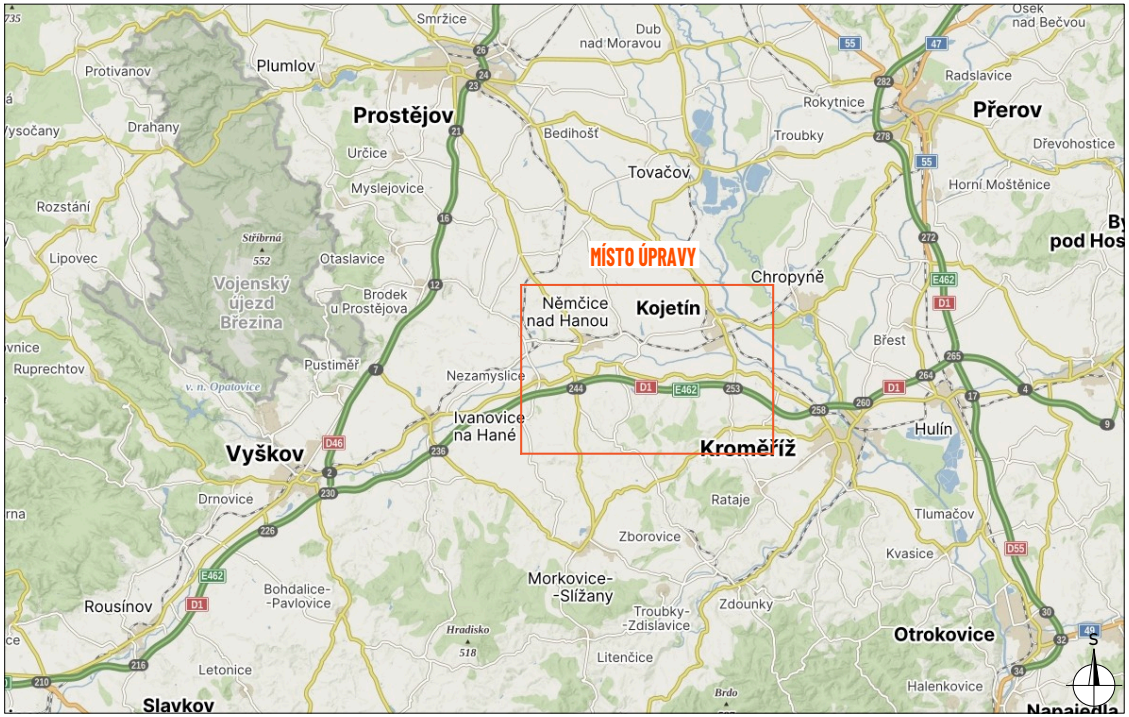
MÍSTO ÚPRAVY
Prostějov
Přerov
Plumlov
Smržice
Dub nad Moravou
Osek nad Bečvou
Radslavice
Protivanov
Drahany
Vysočany
Určice
Bedihošť
Tovačov
Rokytnice
Troubky
Dřevohostice
Horní Moštěnice
Myslejovice
Rozstání
Stříbrná 552
Otaslavice
Lipovec
Vojenský újezd Březina
Brodek u Prostějova
Chropyně
Bystřice pod Hostýnem
Němčice nad Hanou
Kojetín
Břest
Ruprechtov
Pustiměř
Nezamyslice
v. n. Opatovice
Ivanovice na Hané
Hulín
Vyškov
Kroměříž
Drnovice
Rataje
Tlumačov
Zborovice
Kvasice
Rousínov
Bohdalice-Pavlovice
Morkovice-Slížany
Troubky-Zdislavice
Zdounky
Otrokovice
Hradisko 518
Litenčice
Letonice
Halenkovice
Slavkov
Brdo
Napajedla
D1
E462
D46
D55
S

DETAIL MÍSTA ÚPRAVY

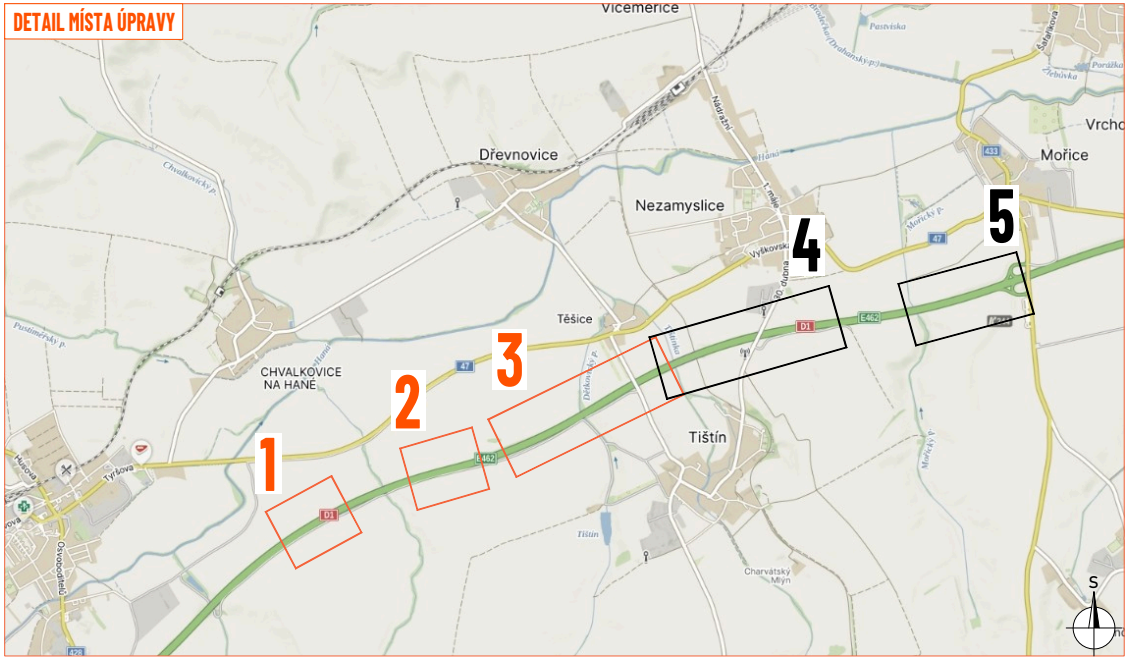
1
2
3
4
5
Vícemeřice
Dřevnovice
Nezamyslice
Vrchoslavice
Mořice
Těšice
CHVALKOVICE NA HANÉ
Tištín
D1
E462
47
433
S

LEGENDA:

- 🟥 - pracovní místo
- ◆ P2 - navržené přechodné svislé dopravní značení
- ◇ P2 - stávající svislé dopravní značení
- ☒ P2 - zneplatněné stávající svislé dopravní značení

ZDROJ MAPOVÝCH PODKLADŮ	Mapy.cz; © Seznam.cz, a.s.	MAPY.CZ

VYPRACOVAL	VAŠUT	NVB LINE NVB LINE s.r.o. Cukrovar 716 768 21 Kvasice www.nvbline.cz vasut@nvbline.cz tel.:775 414 531	
KONTROLOVAL	JANATA		
UPRAVIL			
INVESTOR	EG.D, s.r.o.		
ZHOTOVITEL	EG.D MONTÁŽE, s.r.o.		
NÁZEV STAVBY **MODERNIZACE VN786 + OPTIKA**		FORMÁT	2902x287
DOPRAVNĚ INŽENÝRSKÁ OPATŘENÍ **ČÁST I**		DATUM	21. 4. 2026
		Č. ZAKÁZKY	ZK-26-0142