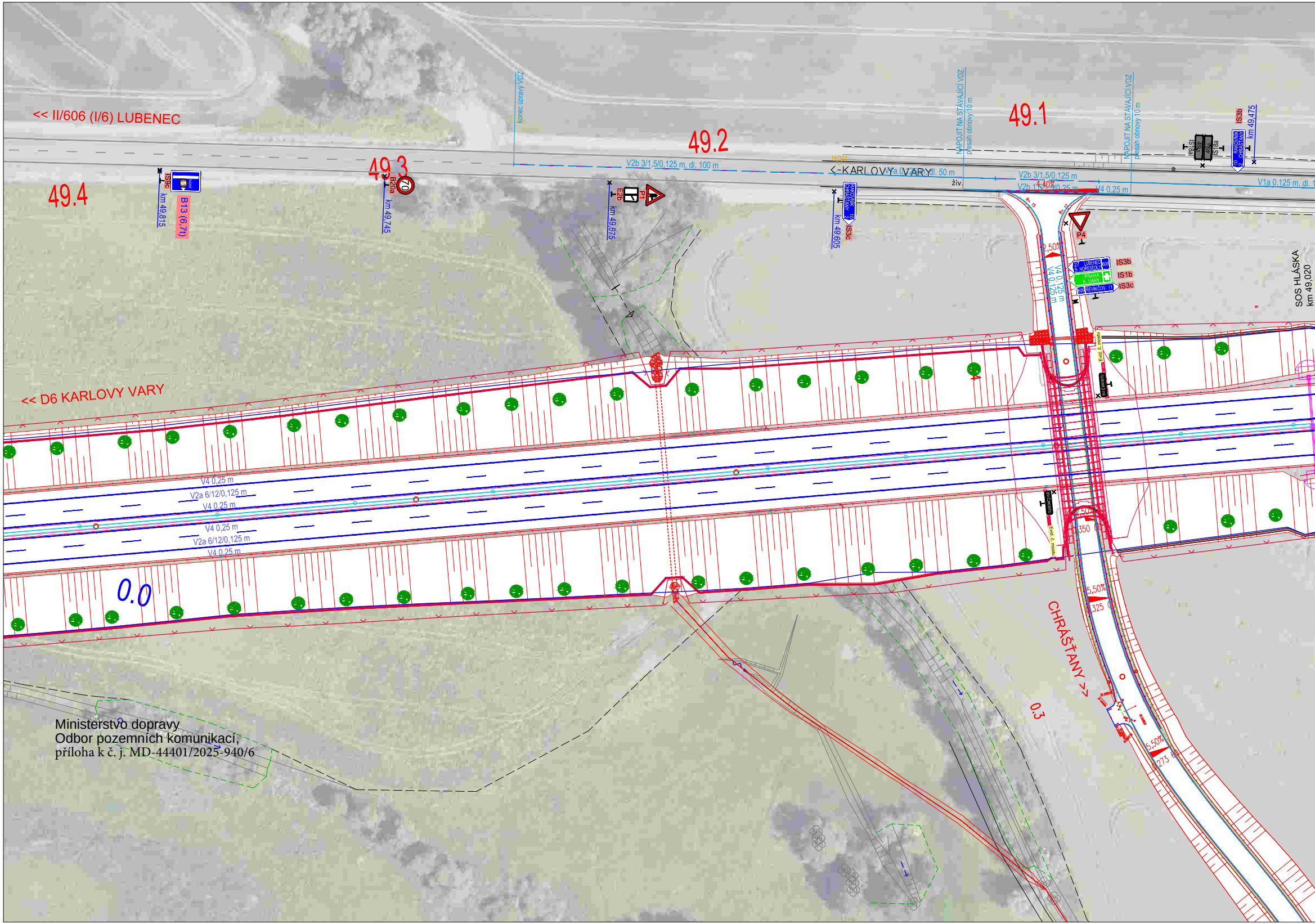

<< II/606 (I/6) LUBENEC
49.4
49.3
49.2
49.1
konec úpravy VDZ
NAPOJIT NA STÁVAJÍCÍ VDZ
přesah obnovy 10 m
NAPOJIT NA STÁVAJÍCÍ VDZ
přesah obnovy 10 m
IS9c
B13 (6,7t)
km 49,815
B20a
70
km 49,745
E2b
P1
km 49,675
V2b 3/1,5/0,125 m, dl. 100 m
<-KARLOVY VARY
V1a 0,125 m, dl. 50 m
živ.
V2b 3/1,5/0,125 m
V2b 1,5/1,5/0,25 m
4,40%
V4 0,25 m
V1a 0,125 m, dl. 1
IS3c
RAKOVNÍK CHRÁŠŤANY 10 2
km 49,605
IS18a
49,5
IS3b
km 49,475
R= 15
R= 12
P4
2,50%
V4 0,125 m
V4 0,125 m
IS3b
27 LUBENEC 5 HOŘESEDLY 606
IS1b
PRAHA K. VARY
IS3c
606 ŘEVNIČOV 11
SOS HLÁSKA
km 49,020
Evid. č. mostu
<< D6 KARLOVY VARY
V4 0,25 m
V2a 6/12/0,125 m
V4 0,25 m
V4 0,25 m
V2a 6/12/0,125 m
V4 0,25 m
0.0
0.3
CHRÁŠŤANY >>
5,50%
350
325
273

Ministerstvo dopravy
Odbor pozemních komunikací,
příloha k č. j. MD-44401/2025-940/6

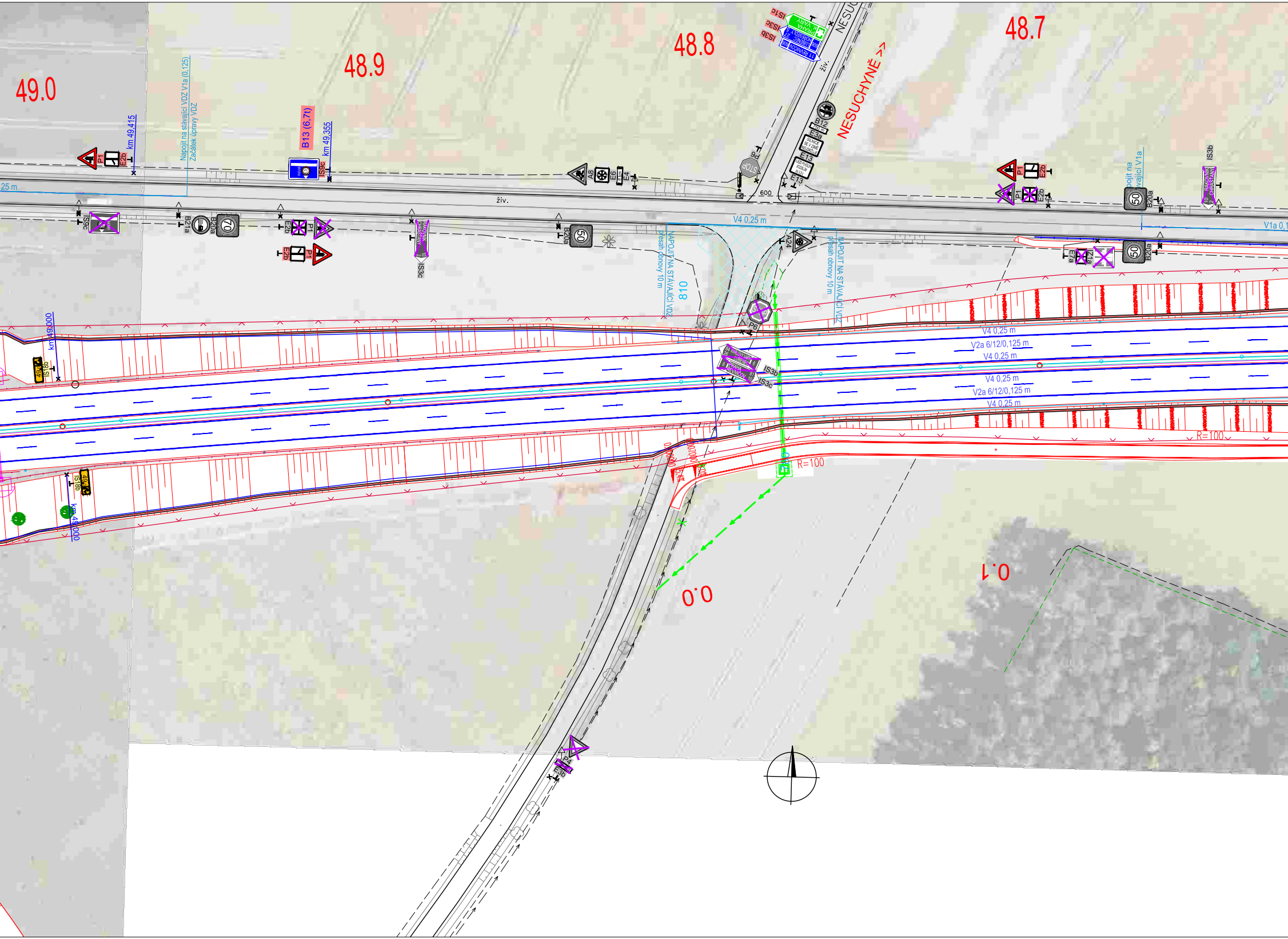
49.0
48.9
48.8
48.7
km 49,415
Napojit na stávající VDZ V1a (0,125)
Začátek úpravy VDZ
B13 (6,7t)
km 49,355
IS9c
P1
E2b
A8
E6
E4
P6
STOP
B1
E3a
E13
NESUCHYNĚ >>
živ.
600
V4 0,25 m
V1a 0,1
B20a
70
B21a
IS9c
IS3c
IS3b
50
NAPOJIT NA STÁVAJÍCÍ VDZ
přesah dopravy 10 m
818
A24
E7a
C1a
V2a 6/12/0,125 m
R=100
km 49,000
IS18b
0.0
0.1
P4
E3b

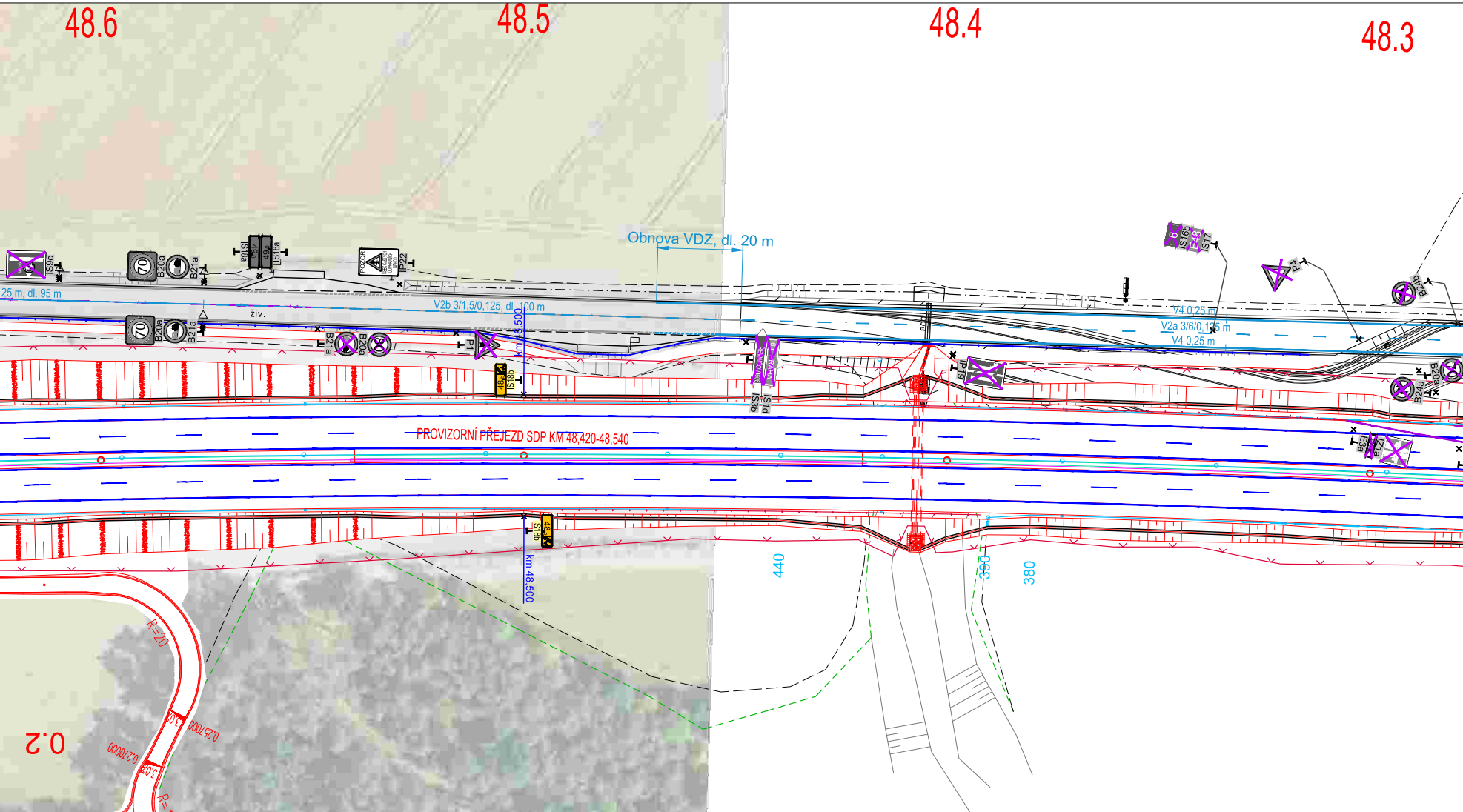
48.6
48.5
48.4
48.3
IS9c
B20a
B21a
IS18a
49d
49c
IS18a
P22
Obnova VDZ, dl. 20 m
25 m, dl. 95 m
V2b 3/1,5/0,125, dl. 100 m
živ.
km 48,500
B21a
B20a
P1
IS18b
IS3b
IS1d
IP19
800
IS16b
E48
IS17
P4
B24b
V4 0,25 m
V2a 3/6/0,125 m
V4 0,25 m
B20a
B24a
PROVIZORNÍ PŘEJEZD SDP KM 48,420-48,540
E3a
IZ1a
IS18b
km 48,500
440
390
380
R=20
0,257000
0,270000
R=15
0.2

ŠÍŘKOVÉ USPOŘÁDÁNÍ LJP - VOLNÁ TRASA 1:100

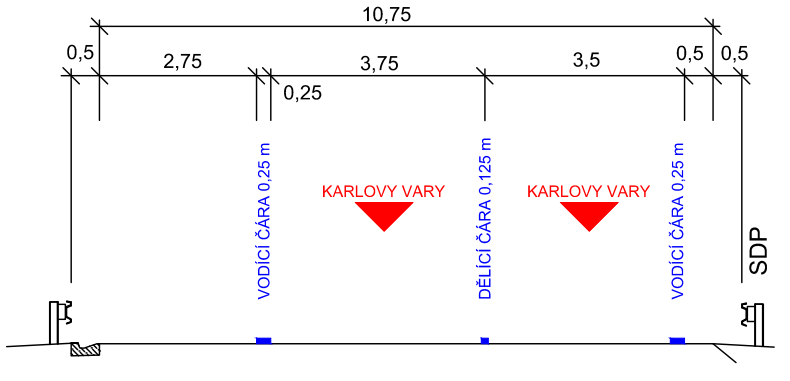
10,75
0,5
2,75
0,25
3,75
3,5
0,5
0,5
VODÍCÍ ČÁRA 0,25 m
KARLOVY VARY
DĚLÍCÍ ČÁRA 0,125 m
KARLOVY VARY
VODÍCÍ ČÁRA 0,25 m
SDP

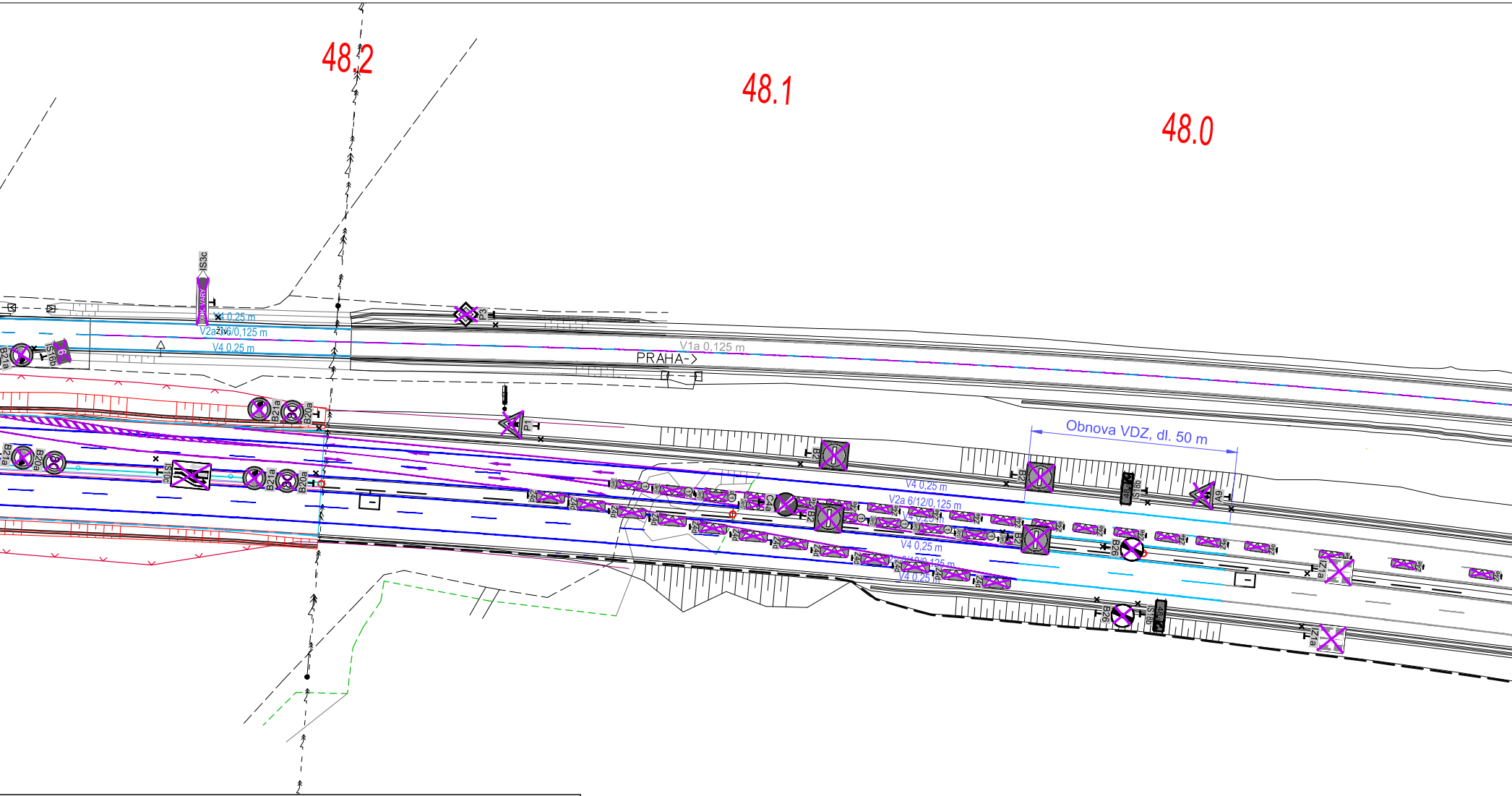
48.2
48.1
48.0
IS3c
V4 0,25 m
V2a 3/6/0,125 m
V4 0,25 m
P3
V1a 0,125 m
PRAHA->
B21a
IS16b
B21a
B20a
P1
B21a
B20a
IS10
B21a
B20a
B2
Obnova VDZ, dl. 50 m
B2
IS18b
A9
V4 0,25 m
V2a 6/12/0,125 m
V4 0,25 m
C4a
B2
B2
V4 0,25 m
V2a 6/12/0,125 m
V4 0,25 m
B26
Z4d
Z4e
Z1a
B26
IS18b
Z1a

ŠÍŘKOVÉ USPOŘÁDÁNÍ PJP - VOLNÁ TRASA 1:100

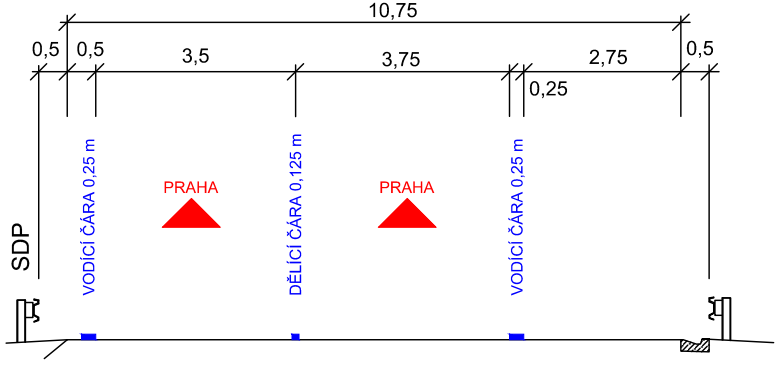
10,75
0,5
0,5
3,5
3,75
2,75
0,5
0,25
SDP
VODÍCÍ ČÁRA 0,25 m
PRAHA
DĚLICÍ ČÁRA 0,125 m
PRAHA
VODÍCÍ ČÁRA 0,25 m

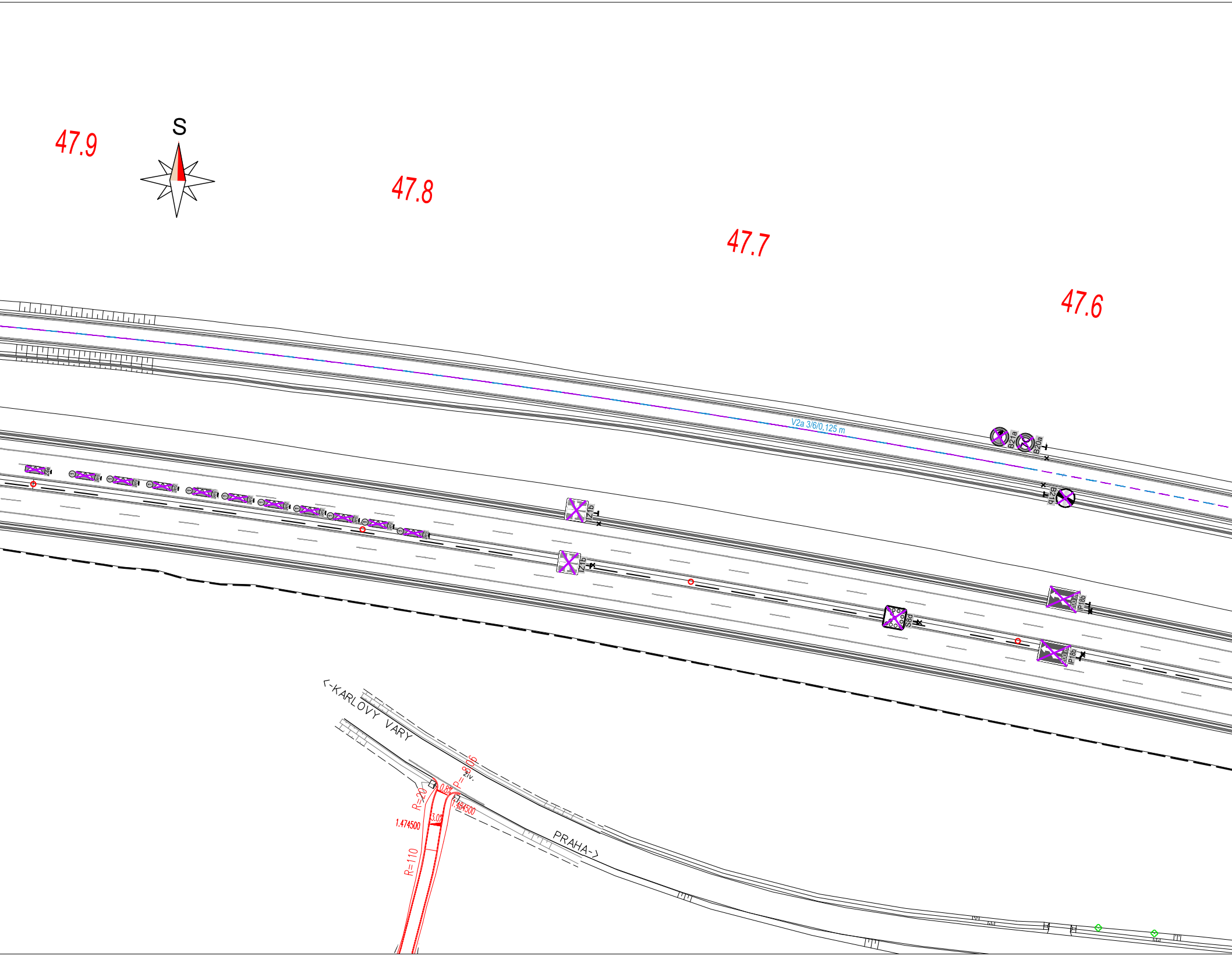
47.9
S
47.8
47.7
47.6
V2a 3/6/0,125 m
B21a
B20a
B21b
IZ1b
Z1b
S8d
200 m
IP18b
200 m
IP18b
<-KARLOVY VARY
PRAHA->
P=8.06
Živ.
0.8%
R=20
1.484500
3.0%
1.474500
R=110

LEGENDA:

STÁVAJÍCÍ DOPRAVNÍ ZNAČENÍ:

- ▽ P4 STÁVAJÍCÍ PONECHÁVANÉ SVISLÉ DZ
- ▽ P4 STÁVAJÍCÍ DEMONTOVANÉ SVISLÉ DZ
- ━ STÁVAJÍCÍ VDZ

NAVRŽENÉ DOPRAVNÍ ZNAČENÍ V RÁMCI SO 4191:

- ▽ P4 NAVRŽENÉ SVISLÉ DZ
- ━ NAVRŽENÉ VODOROVNÉ DZ
- ━ ODTRAŇOVANÉ VODOROVNÉ DZ

NAVRŽENÉ DOPRAVNÍ ZNAČENÍ V RÁMCI SO 4194:

- ▽ P4 NAVRŽENÉ SVISLÉ DZ
- ━ NAVRŽENÉ VODOROVNÉ DZ

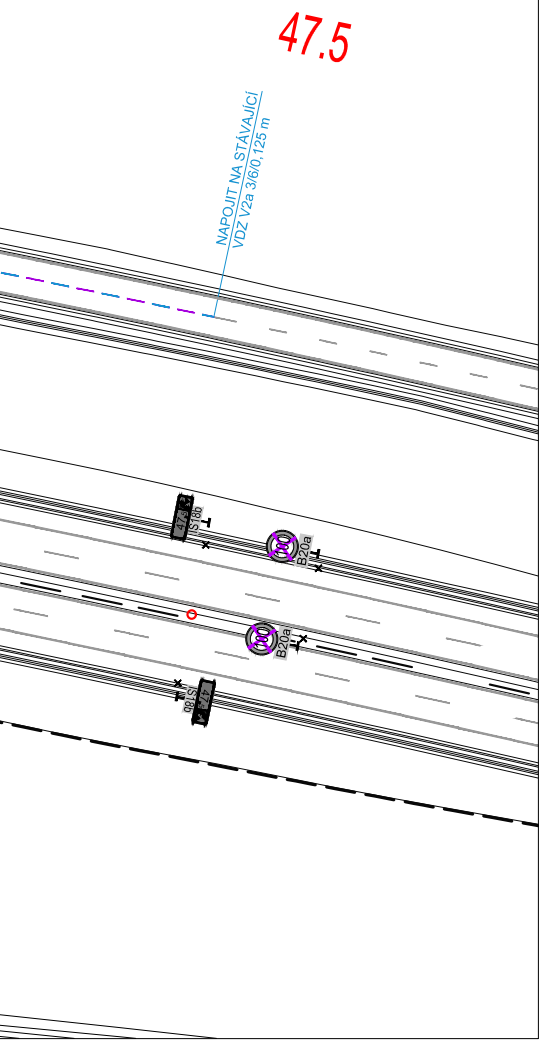
47.5
NAPOJIT NA STÁVAJÍCÍ
VDZ V2a 3/6/0,125 m
47,5
IS18b
100
B20a
100
B20a
IS18b
47,5

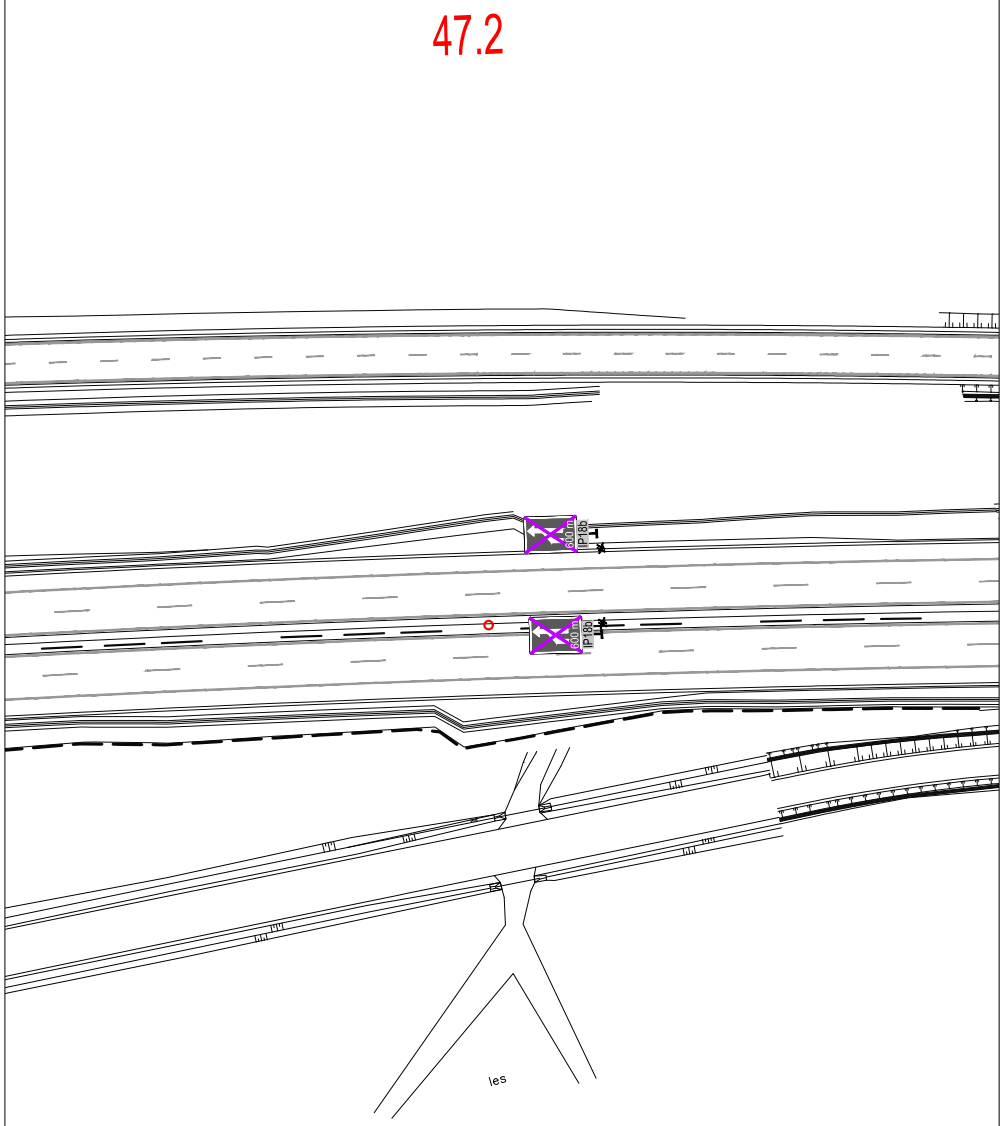
47.2
600 m
IP18b
600 m
IP18b
les

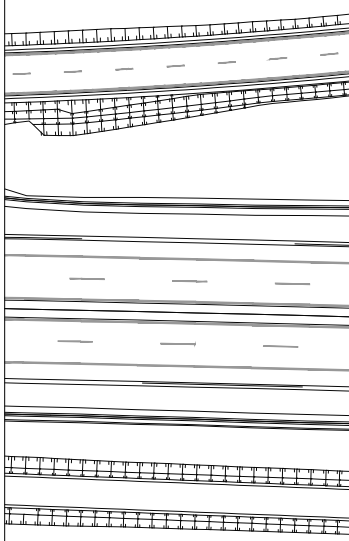

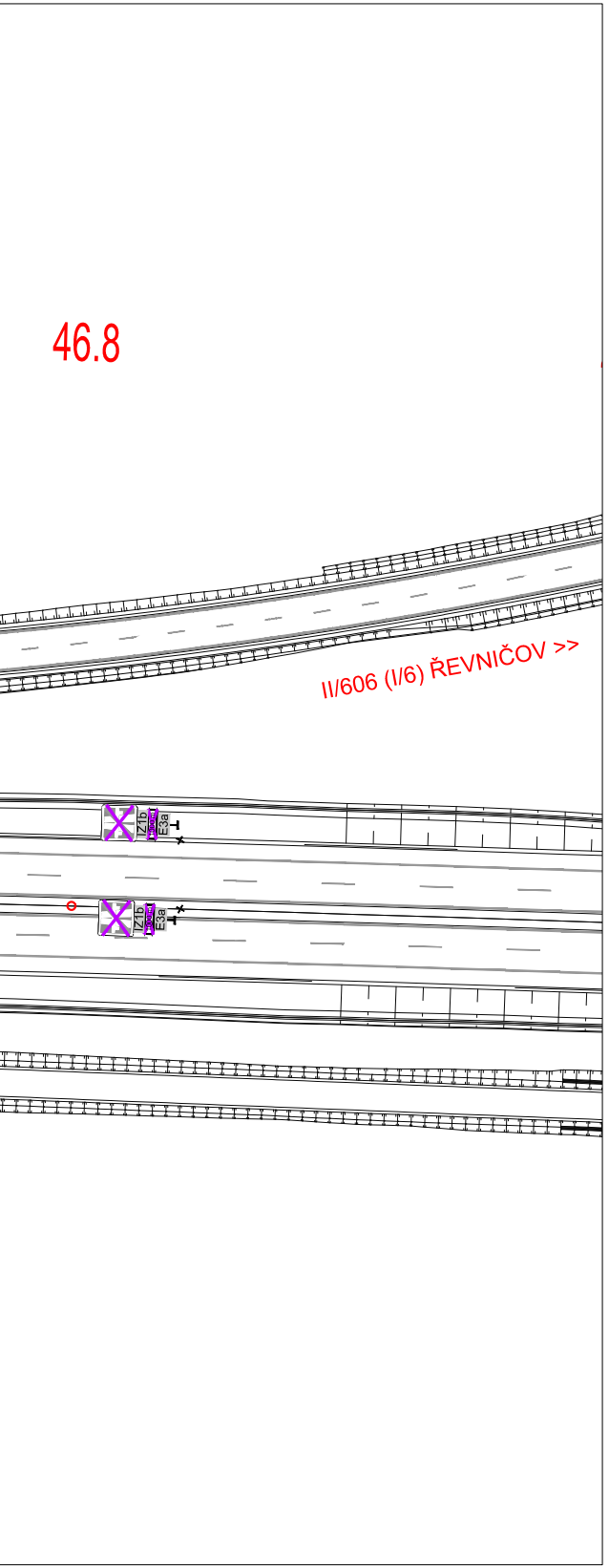
46.8
II/606 (I/6) ŘEVNIČOV >>
IZ1b
E3a
IZ1b
E3a


45.8
IZ1b
E3a
IZ1b
E3a
D6 PRAHA >>

označení změny	text změny – odůvodnění	datum	podpis
c			
b			
a			

Název stavby:
D6 HOŘESEDLY, PŘELOŽKA

Číslo objektu:
SO 4191

Objednatel stavby:

ŘEDITELSTVÍ SILNIC A DÁLNIC s. p.
Čerčanská 2023/12, 140 00, Praha 4

Razítko:
Kontrolovál:
Datum: Podpis:

Zhotovitel stavby: Společnost D6 Hořesedly

Správce společnosti:

EUROVIA CS,a.s.
U Michelského lesa 1581/2
140 00 Praha 4

Společník společnosti:

BERGER BOHEMIA a.s.
Klatovská 410/167
321 00 Plzeň

STAVBY MOSTŮ a.s.
Vyskočilova 1566
140 00 Praha 4

Razítko:
Kontrolovál:
Datum: Podpis:

Koordinátor RDS:

TUBES spol. s r.o.
Nad Zátiším 345/12, 142 00 Praha 4

Razítko:
Kontrolovál:
Datum: Podpis:

Souřadnicový systém S-JTSK, Výškový systém Bpv

TUBES spol. s r.o., Nad Zátiším 345/12, 142 00 Praha 4 – tel. 226 066 233, e-mail: tubes@tubes.cz

Navrhl/vypracoval: Ing. David ŘEHÁK
podpis:

Zodpovědný projektant: Ing. David ŘEHÁK
podpis:

Technická kontrola: Ing. Bronislav ŠTAMBASKÝ
podpis:

Hlavní inženýr projektu: Ing. Radovan STANKOVEN
podpis:

Zhotovitel:
TUBES spol. s r. o.
Nad Zátiším 345/12
142 00 Praha 4

Kraj: STŘEDOČESKÝ KRAJ
Katastrální území: NESUCHYNĚ, CHRÁŠŤANY U RAKOVNÍKA, KNĚŽEVES U RAKOVNÍKA, HOŘESEDLY, HOKOV, DĚKOV
Objednatel: Společnost D6 Hořesedly
Akce:
D6 HOŘESEDLY, PŘELOŽKA
Objekt: DOPRAVNÍ ZNAČENÍ HLAVNÍ TRASY
Příloha:
SITUACE DOPRAVNÍHO ZNAČENÍ - 1. ČÁST

Čís. zakázky: TU–22137–03
Datum: 03/2025
Formát: 13xA4
Měřítko: 1:1000
Stupeň: RDS
Souprava:
Čís. přílohy: 2.1

t:\tu-22137-03\stavebni cast\rada 100\4191 - dopravni znaceni hlavni trasy\4191_20_situace_dz_cistopis.dwg