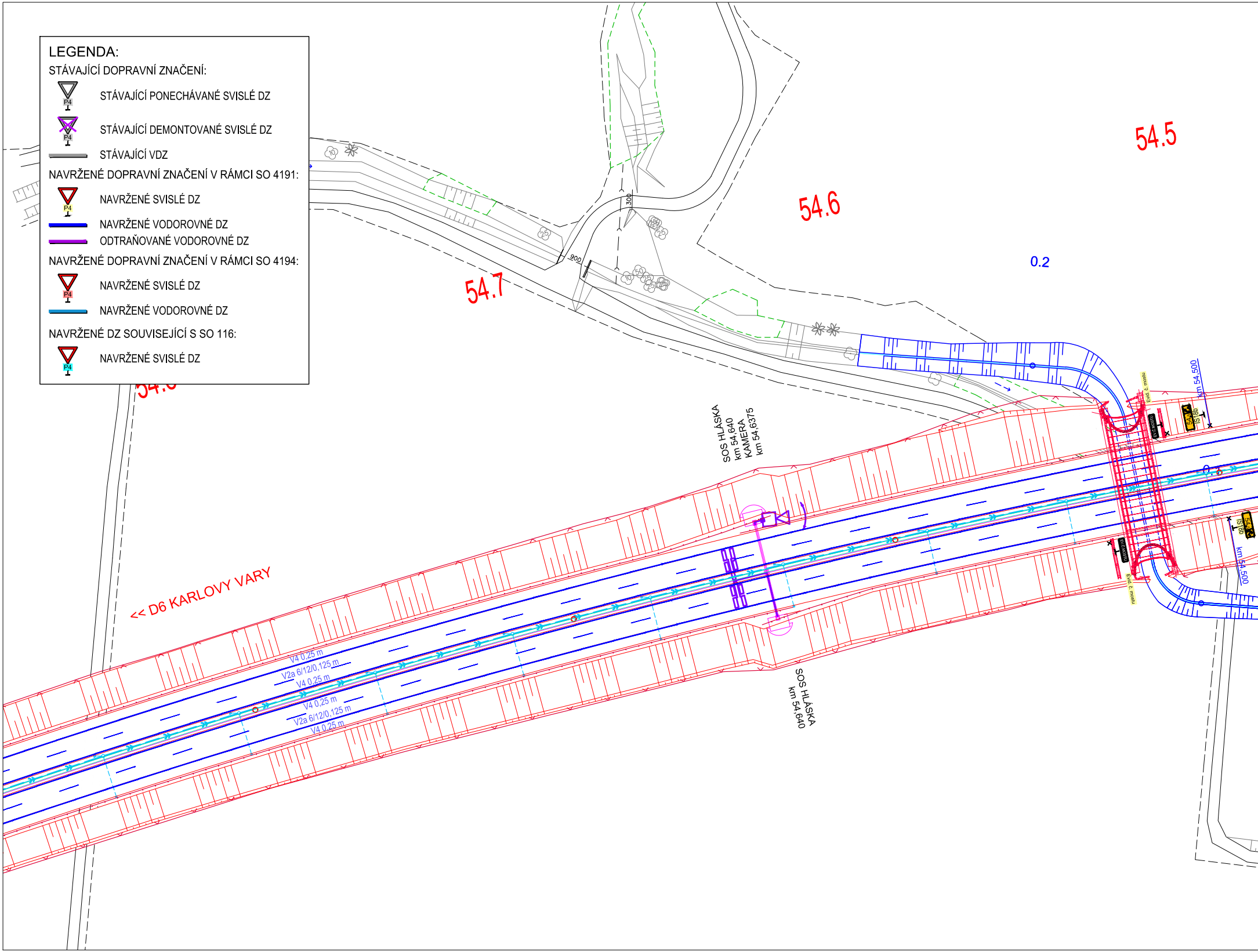

LEGENDA:

STÁVAJÍCÍ DOPRAVNÍ ZNAČENÍ:

- P4 STÁVAJÍCÍ PONECHÁVANÉ SVISLÉ DZ
- P4 STÁVAJÍCÍ DEMONTOVANÉ SVISLÉ DZ
- STÁVAJÍCÍ VDZ

NAVRŽENÉ DOPRAVNÍ ZNAČENÍ V RÁMCI SO 4191:

- P4 NAVRŽENÉ SVISLÉ DZ
- NAVRŽENÉ VODOROVNÉ DZ
- ODTRAŇOVANÉ VODOROVNÉ DZ

NAVRŽENÉ DOPRAVNÍ ZNAČENÍ V RÁMCI SO 4194:

- P4 NAVRŽENÉ SVISLÉ DZ
- NAVRŽENÉ VODOROVNÉ DZ

NAVRŽENÉ DZ SOUVISEJÍCÍ S SO 116:

- P4 NAVRŽENÉ SVISLÉ DZ

54.5
54.6
54.7
0.2
300
900
SOS HLÁSKA
km 54,640
KAMERA
km 54,6375
<< D6 KARLOVY VARY
V4 0,25 m
V2a 6/12/0,125 m
V4 0,25 m
V4 0,25 m
V2a 6/12/0,125 m
V4 0,25 m
SOS HLÁSKA
km 54,640
km 54,500
km 54,500
Evid. č. mostu
EV.Č.MOSTU
54,5
IS18b
Evid. č. mostu
EV.Č.MOSTU
54,5
IS18b

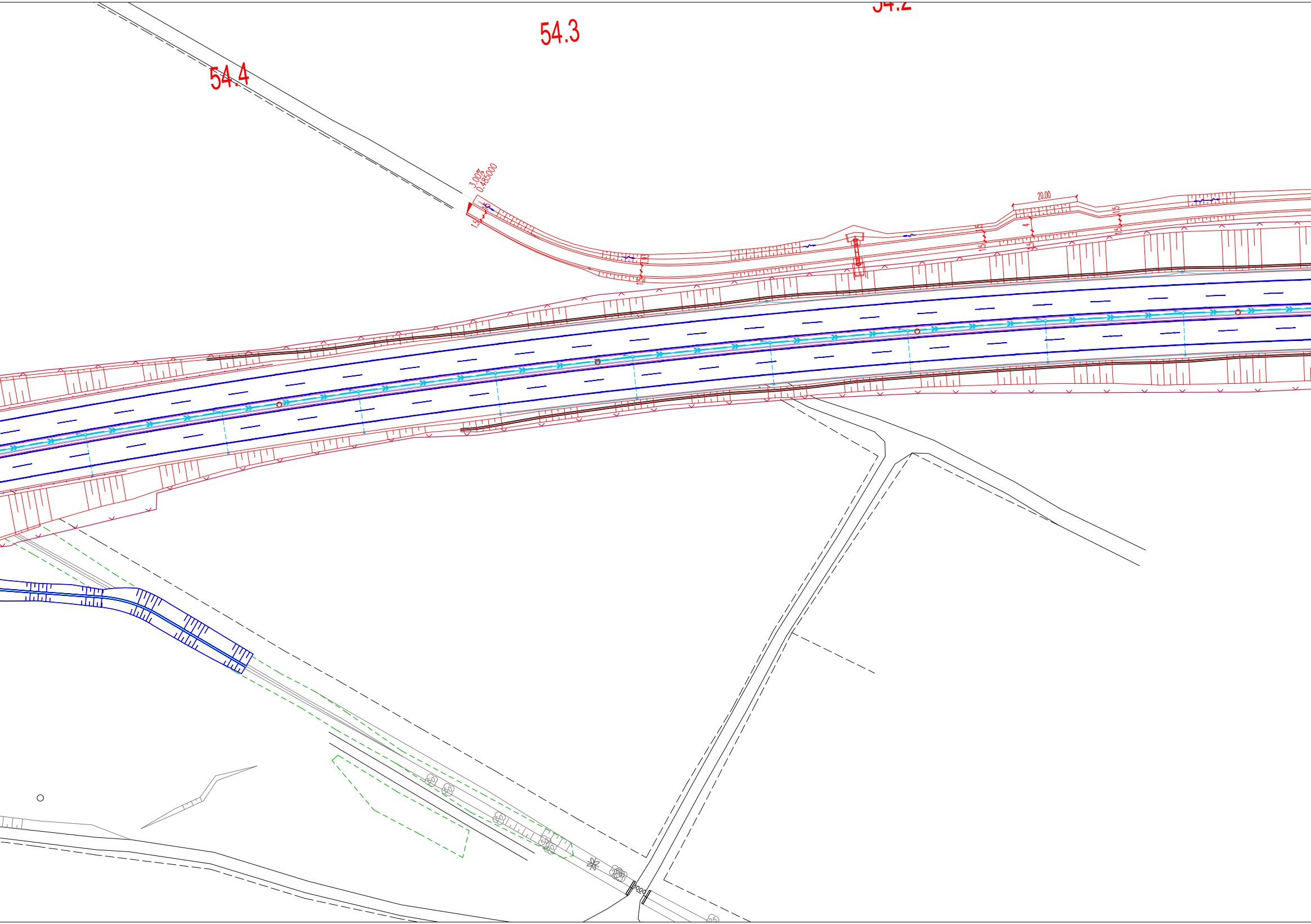
54.4
54.3
54.2
3.00%
0.485000
1.5
1.5
20.00
4
1.5
1.5
1.5
1.5

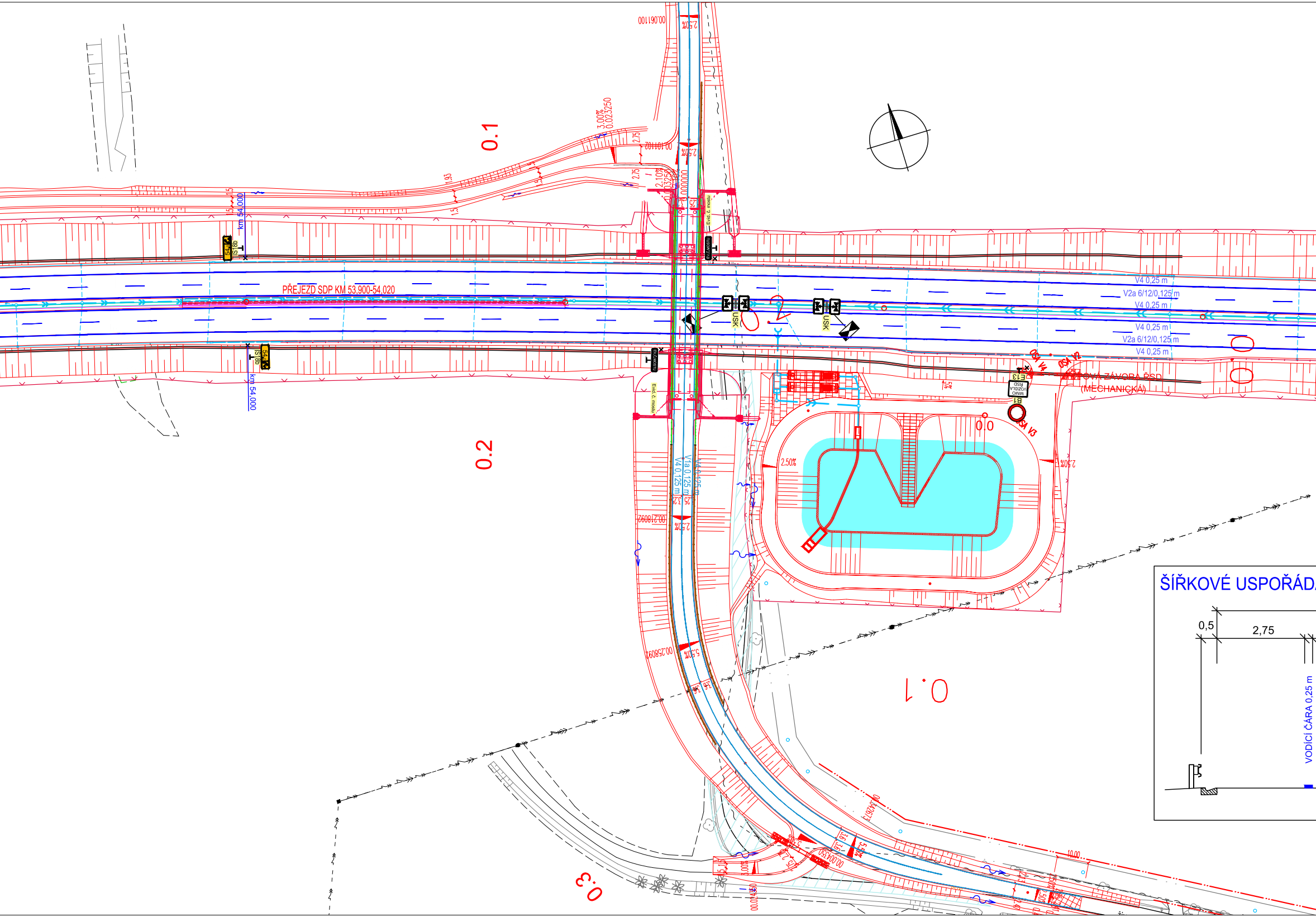
PŘEJEZD SDP KM 53,900-54,020
km 54,000
km 54,000
IS18b
IS18b
USK
USK
V4 0,25 m
V2a 6/12/0,125 m
V4 0,25 m
V4 0,25 m
V2a 6/12/0,125 m
V4 0,25 m
OSA V4
OSA V2
OSA V3
E13
MIMO VOZIDLA ŘSD
B1
…OVÁ ZÁVORA ŘSD
(MECHANICKÁ)
Evid. č. mostu
Evid. č. mostu
V1a 0,125 m
V4 0,125 m
0.0
0.1
0.2
0.3
0.1
2,50%
2,50%
2,50%
5,50%
3,00%
2,75
2,75
1,5
1,93
10,00
ŠÍŘKOVÉ USPOŘÁDA
0,5
2,75
VODÍCÍ ČÁRA 0,25 m

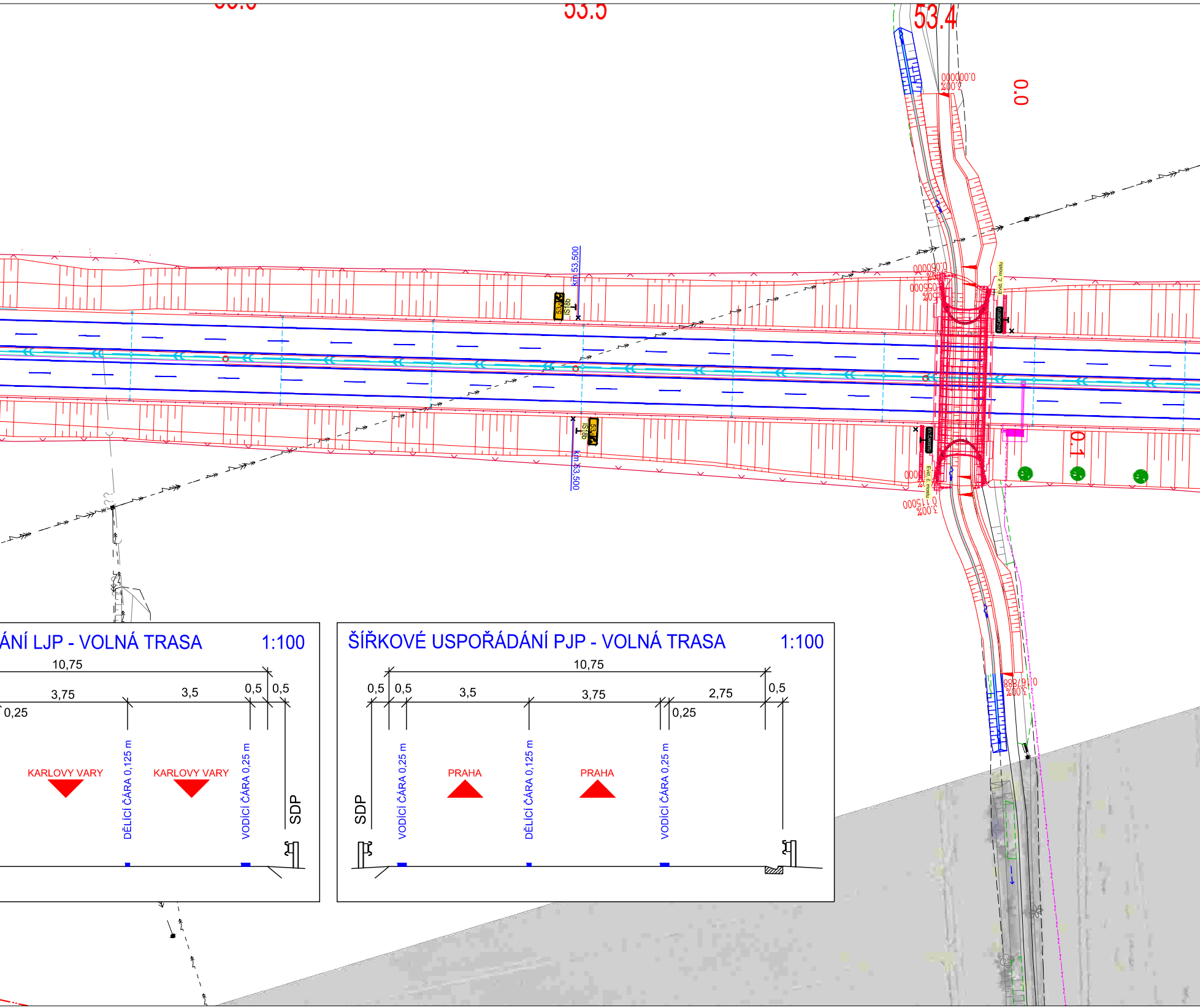
53.5
53.4
0.0
0.1
km 53,500
km 53,500
Evid. č. mostu
Evid. č. mostu
2,00%
3,00%
3,00%
ÁNÍ LJP - VOLNÁ TRASA
1:100
10,75
3,75
3,5
0,5
0,5
0,25
KARLOVY VARY
KARLOVY VARY
DĚLICÍ ČÁRA 0,125 m
VODICÍ ČÁRA 0,25 m
SDP
ŠÍŘKOVÉ USPOŘÁDÁNÍ PJP - VOLNÁ TRASA
1:100
10,75
0,5
0,5
3,5
3,75
2,75
0,5
0,25
SDP
VODICÍ ČÁRA 0,25 m
PRAHA
DĚLICÍ ČÁRA 0,125 m
PRAHA
VODICÍ ČÁRA 0,25 m

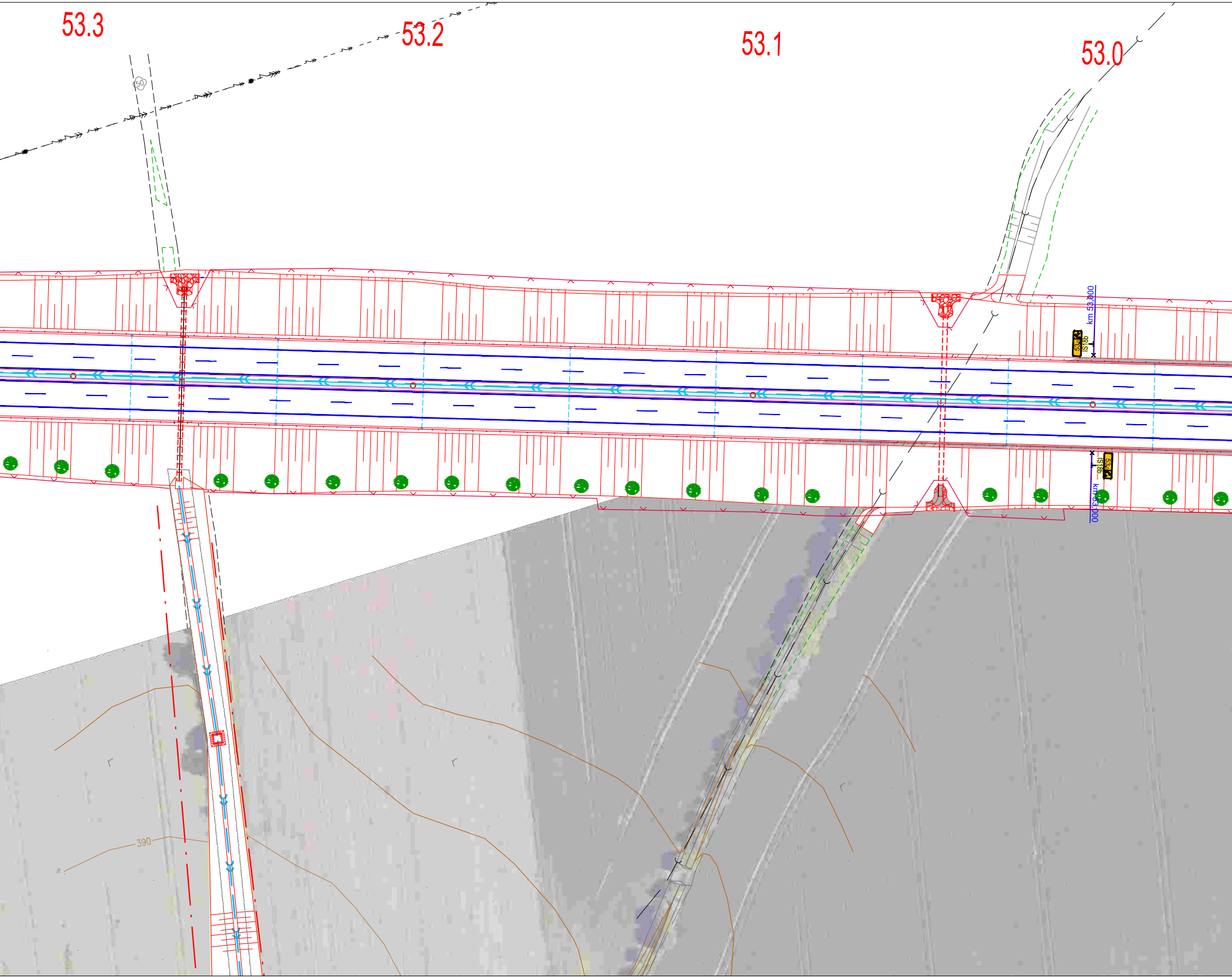
53.3
53.2
53.1
53.0
km 53,000
53,0
IS18b
53,0
IS18b
km 53,000
390

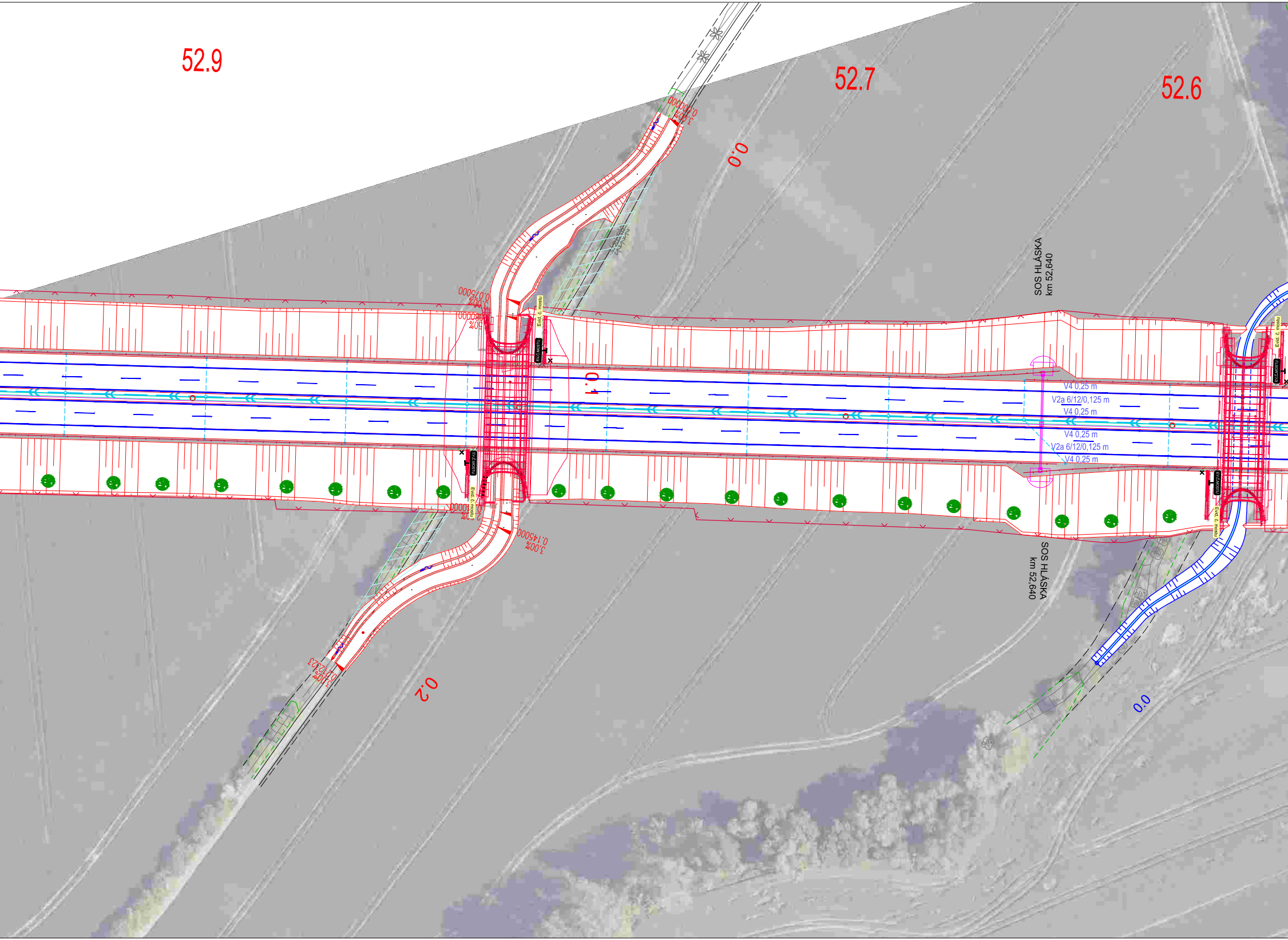
52.9
52.7
52.6
0.0
3,00%
0,000000
SOS HLÁSKA
km 52,640
0,075000
3,00%
0,080000
50%
Evid. č. mostu
EV.Č.MOSTU
0.1
V4 0,25 m
V2a 6/12/0,125 m
V4 0,25 m
V4 0,25 m
V2a 6/12/0,125 m
V4 0,25 m
Evid. č. mostu
EV.Č.MOSTU
0,145000
3,00%
SOS HLÁSKA
km 52,640
0,212323
3,00%
0.2
0.0

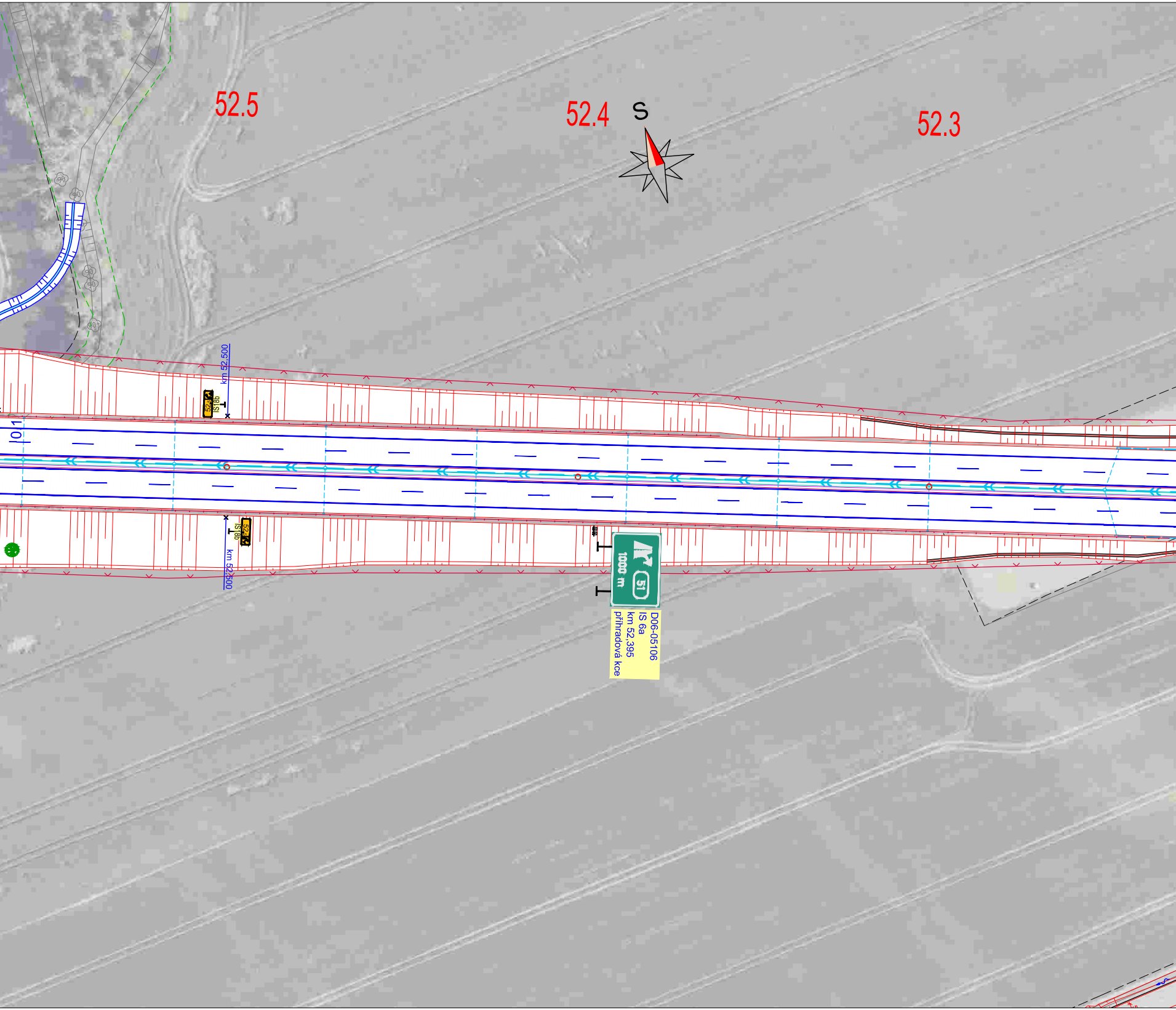
52.5
52.4
S
52.3
km 52,500
52,5
IS18b
52,5
IS18b
km 52,500
1000 m
51
D06-05106
IS 6a
km 52,395
přihradová kce

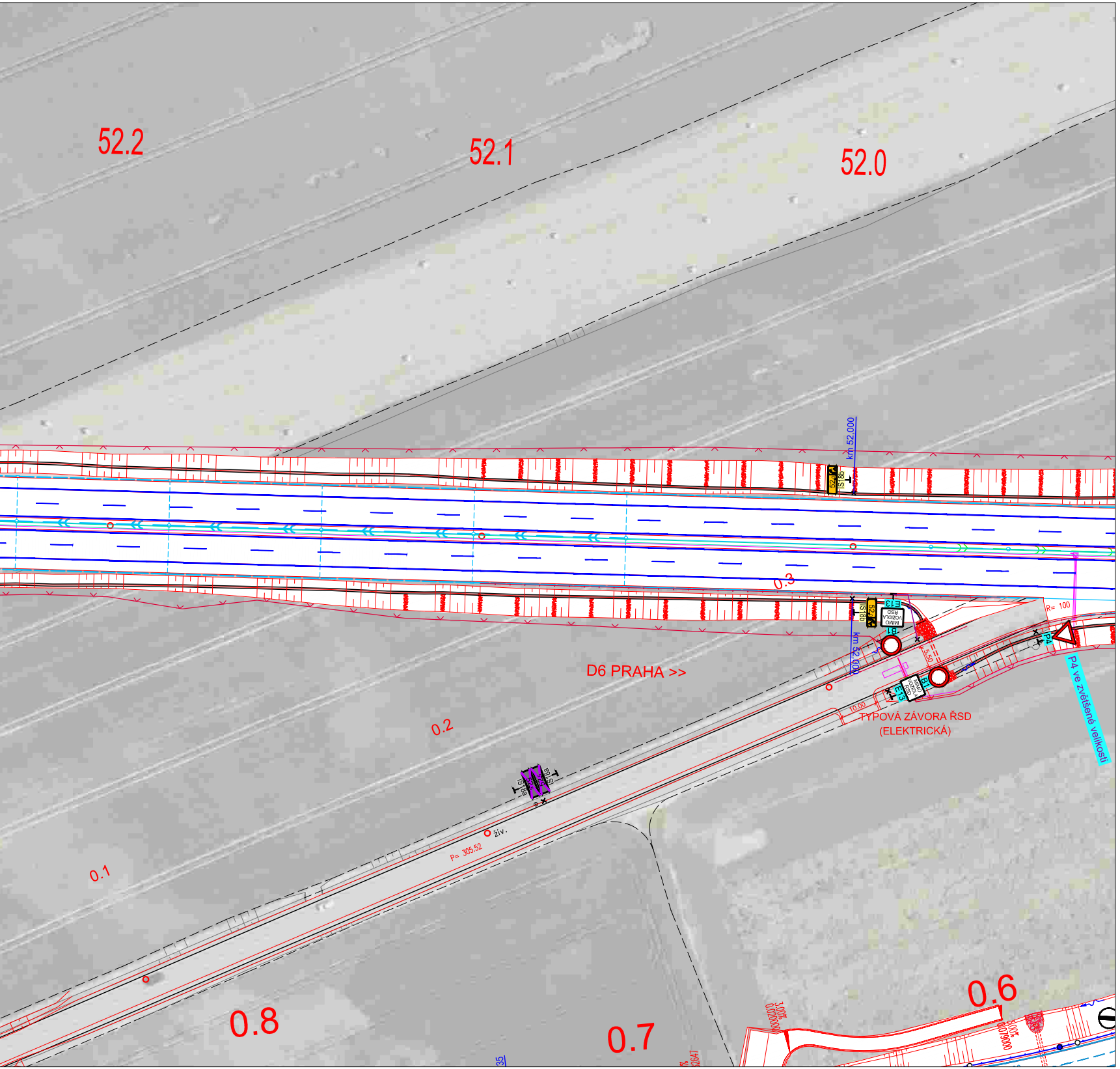
52.2
52.1
52.0
km 52.000
IS18b
52,0
E13
MIMO VOZIDLA ŘSD
B1
0.3
R= 100
P4
P4 ve zvětšené velikosti
5.50
10.00
TYPOVÁ ZÁVORA ŘSD (ELEKTRICKÁ)
D6 PRAHA >>
0.2
0.1
živ.
P= 305.52
0.8
0.7
0.6

|  |  |  |  |
|---|---|---|---|
| c |  |  |  |
| b |  |  |  |
| a |  |  |  |
| označení změny | text změny – odůvodnění | datum | podpis |

Název stavby:
# D6 HOŘESEDLY, PŘELOŽKA

Číslo objektu:
SO 4191

Objednatel stavby:

ŘEDITELSTVÍ SILNIC A DÁLNIC

**ŘEDITELSTVÍ SILNIC A DÁLNIC s. p.**
Čerčanská 2023/12, 140 00, Praha 4

Razítko:
Kontroloval:
Datum: Podpis:

Zhotovitel stavby: Společnost D6 Hořesedly
Správce společnosti:

**EUROVIA CS,a.s.**
U Michelského lesa 1581/2
140 00 Praha 4

Společník společnosti:

**BERGER BOHEMIA a.s.**
Klatovská 410/167
321 00 Plzeň

**STAVBY MOSTŮ a.s.**
Vyskočilova 1566
140 00 Praha 4

Razítko:
Kontroloval:
Datum: Podpis:

Koordinátor RDS:

TUBES spol. s r. o.

**TUBES spol. s r.o.**
Nad Zátiším 345/12, 142 00 Praha 4

Razítko:
Kontroloval:
Datum: Podpis:

Souřadnicový systém S-JTSK, Výškový systém Bpv

TUBES spol. s r.o., Nad Zátiším 345/12, 142 00 Praha 4 – tel. 226 066 233, e-mail: tubes@tubes.cz

Navrhl/vypracoval: Ing. David ŘEHÁK
podpis:

Zodpovědný projektant: Ing. David ŘEHÁK
podpis:

Technická kontrola: Ing. Bronislav ŠTAMBASKÝ
podpis:

Hlavní inženýr projektu: Ing. Radovan STANKOVEN
podpis:

Zhotovitel:
TUBES spol. s r. o.
Nad Zátiším 345/12
142 00 Praha 4

Kraj: STŘEDOČESKÝ KRAJ
Katastrální území: NESUCHYNĚ, CHRÁŠŤANY U RAKOVNÍKA, KNĚŽEVES U RAKOVNÍKA, HOŘESEDLY, HOKOV, DĚKOV
Objednatel: Společnost D6 Hořesedly
Akce:
# D6 HOŘESEDLY, PŘELOŽKA
Objekt: DOPRAVNÍ ZNAČENÍ HLAVNÍ TRASY
Příloha:
## SITUACE DOPRAVNÍHO ZNAČENÍ - 3. ČÁST

Čís. zakázky: TU–22137–03
Datum: 03/2025
Formát: 15xA4
Měřítko: 1:1000
Stupeň: RDS
Souprava:
Čís. přílohy: 2.3

t:\tu-22137-03\stavebni cast\rada 100\4191 - dopravni znaceni hlavni trasy\4191_20_situace_dz_cistopis.dwg