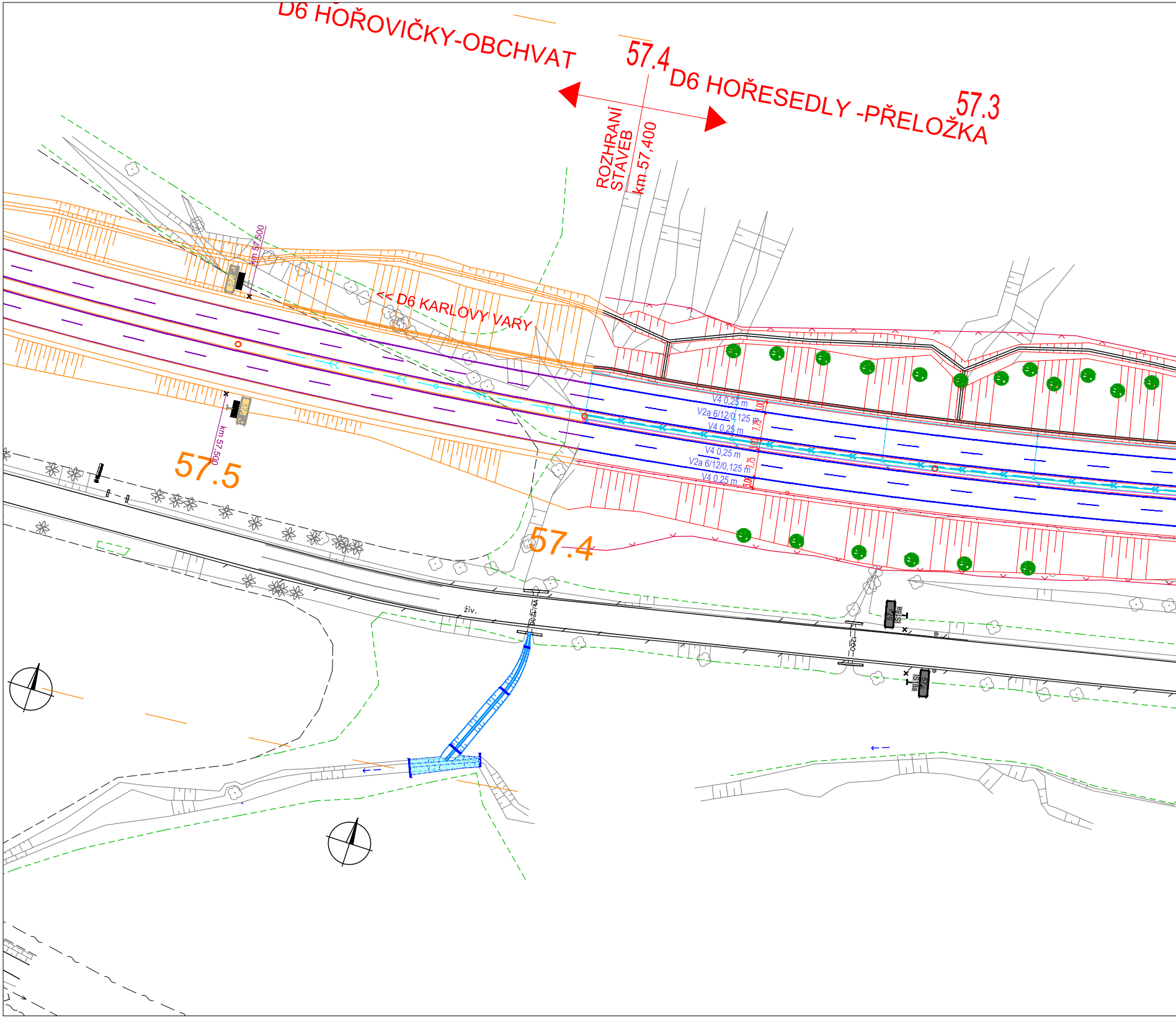
D6 HOŘOVIČKY-OBCHVAT
57.4
D6 HOŘESEDLY -PŘELOŽKA
57.3
ROZHRANÍ
STAVEB
km 57,400
<< D6 KARLOVY VARY
km 57,500
km 57,500
57.5
57.4
V4 0,25 m
V2a 6/12/0,125 m
V4 0,25 m
V4 0,25 m
V2a 6/12/0,125 m
V4 0,25 m
3,00
7,75
3,00
7,75
3,00
živ.
IS18a
IS18a

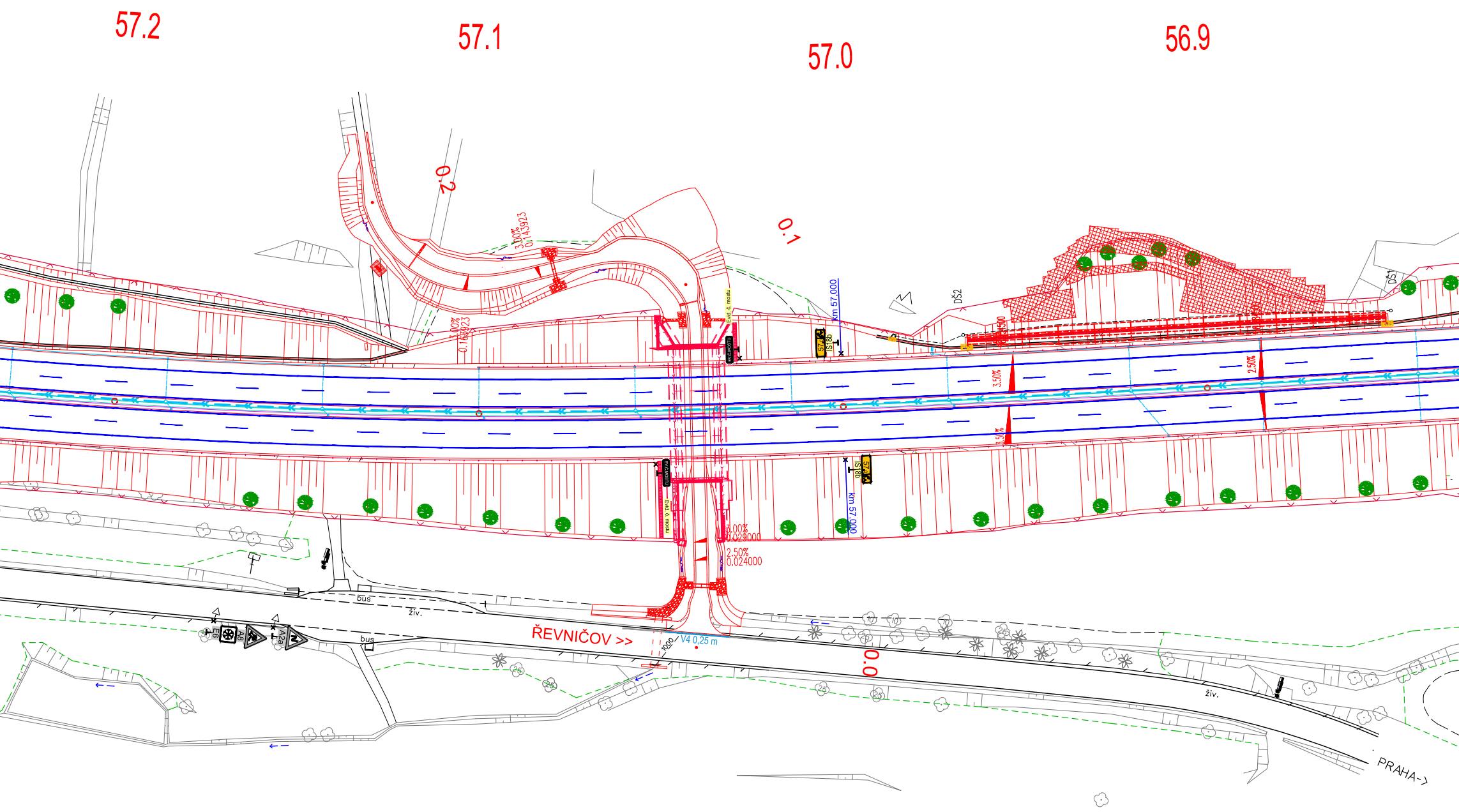
57.2
57.1
57.0
56.9
0.2
0.1
0.0
3.00%
0.143923
3.00%
0.163923
Evid. č. mostu
EVID.Č.MOSTU
km 57,000
IS18b
57,0
DŠ2
DŠ1
3.50%
2.50%
3.00%
0.029000
2.50%
0.024000
bus
živ.
ŘEVNIČOV >>
V4 0,25 m
1000
E6
A8
A2a
PRAHA->
10
25

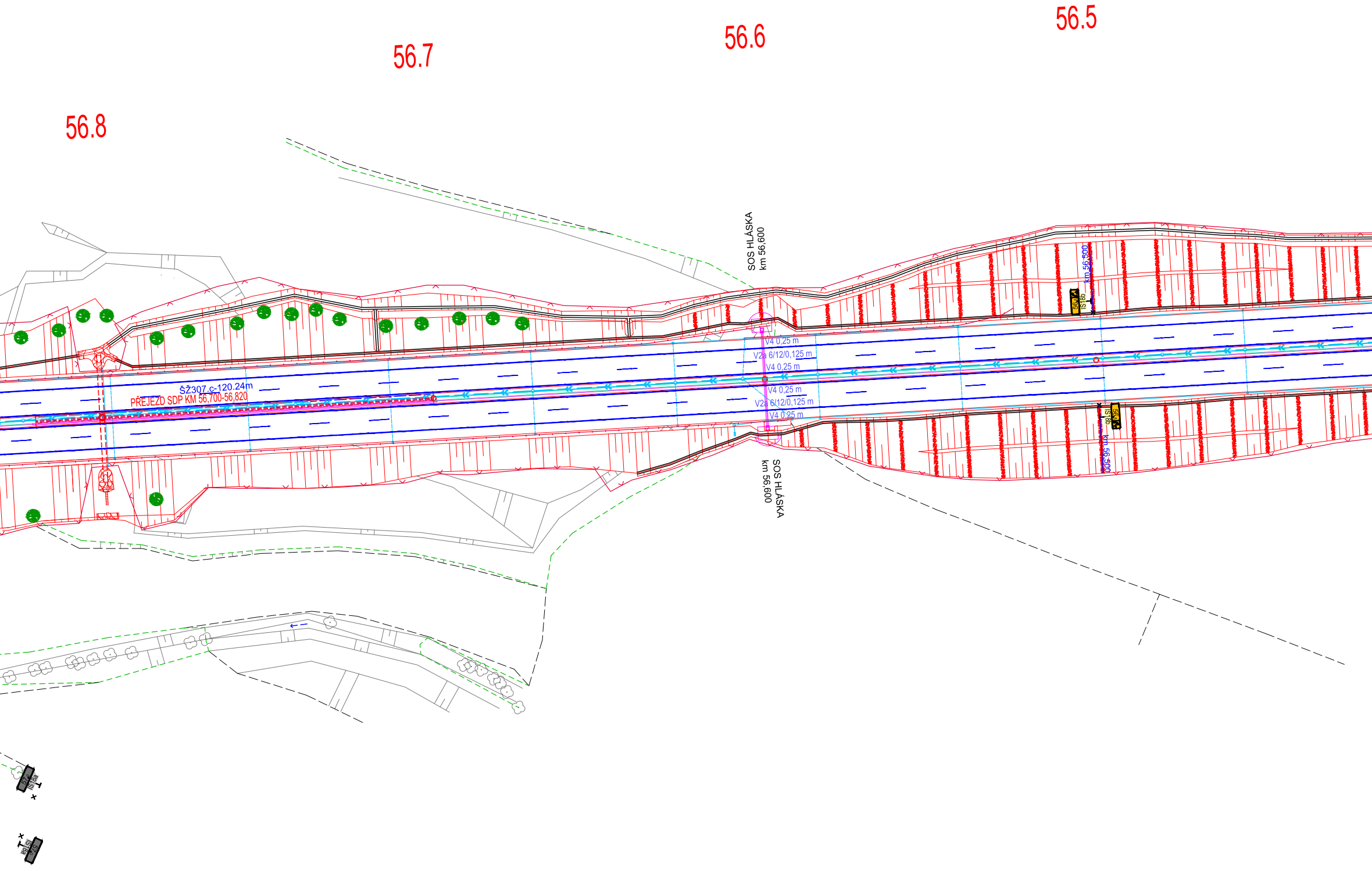
56.8
56.7
56.6
56.5
SOS HLÁSKA
km 56,600
km 56,500
56,5
IS18b
V4 0,25 m
V2a 6/12/0,125 m
V4 0,25 m
ŠŽ307.c-120.24m
PŘEJEZD SDP KM 56,700-56,820
V4 0,25 m
V2a 6/12/0,125 m
V4 0,25 m
56,5
IS18b
km 56,500
SOS HLÁSKA
km 56,600
57,0
IS18a
57,0
IS18a

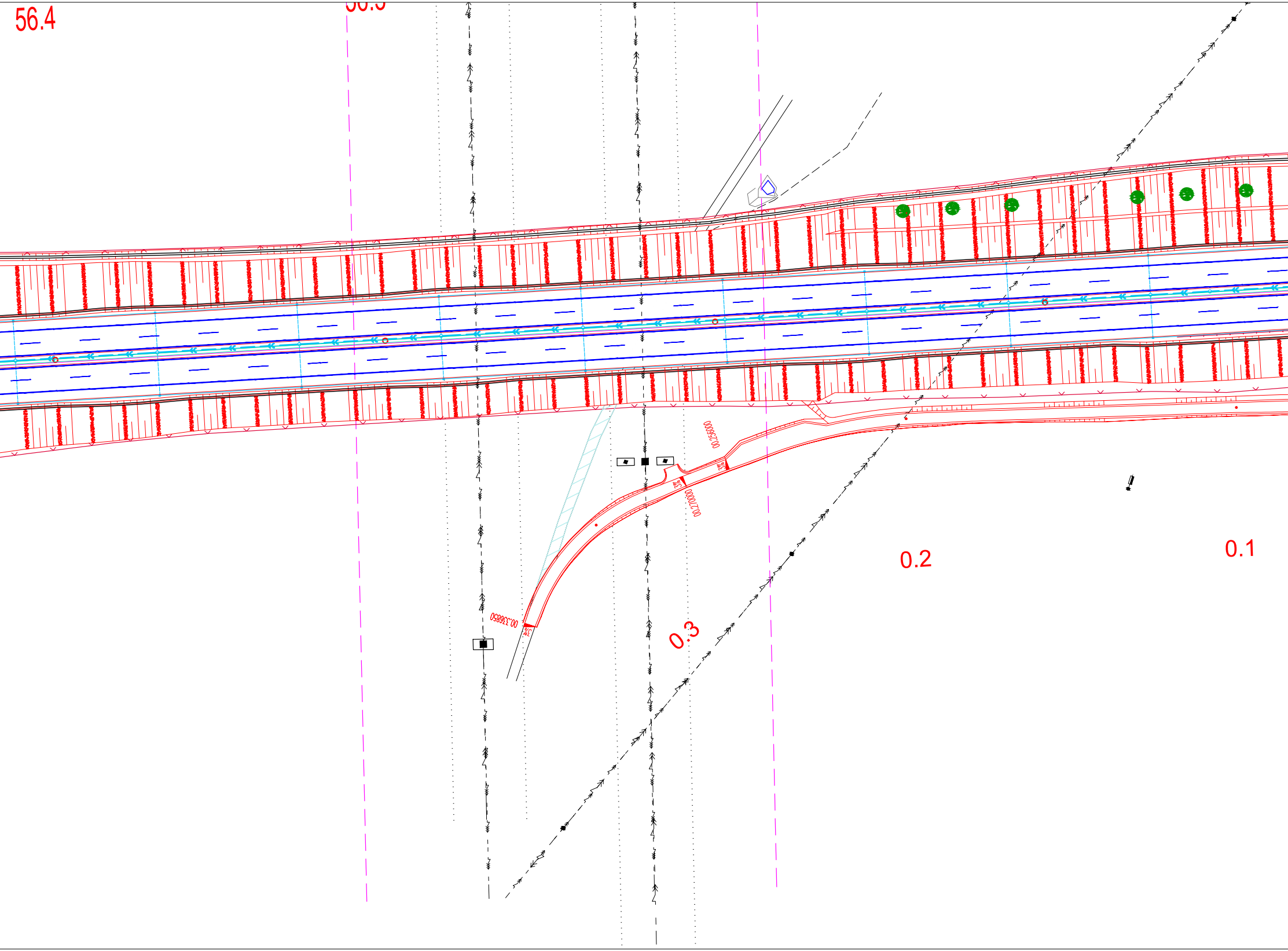
56.4
56.5
00.56000
3%
3%
00.27000
00.33850
3%
0.3
0.2
0.1

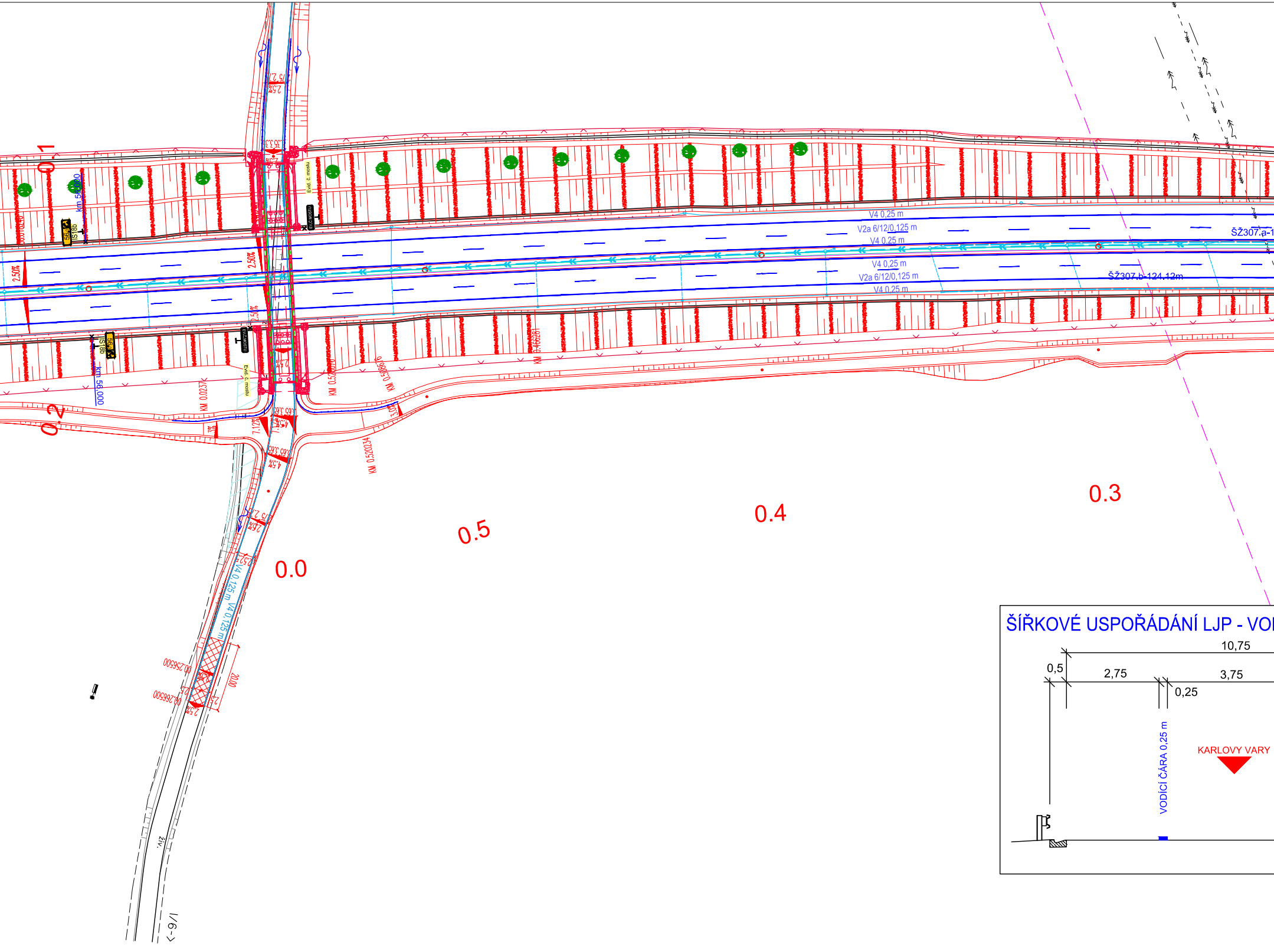

0.1
0.2
0.0
0.5
0.4
0.3
km 56,000
km 56,000
IS18b
56
Evid. č. mostu
EVID.MOSTU
V4 0,25 m
V2a 6/12/0,125 m
V4 0,25 m
V4 0,25 m
V2a 6/12/0,125 m
V4 0,25 m
ŠZ307.a-1
ŠZ307.b-124,12m
2,50%
2,50%
2,50%
2,5%
4,5%
3%
KM 0,023
KM 0,462281
KM 0,520234
KM 0,520234
V4 0,125 m
V4 0,125 m
20,00
00,266500
00,266500
živ.
I/6
ŠÍŘKOVÉ USPOŘÁDÁNÍ LJP - VO
10,75
0,5
2,75
3,75
0,25
VODÍCÍ ČÁRA 0,25 m
KARLOVY VARY

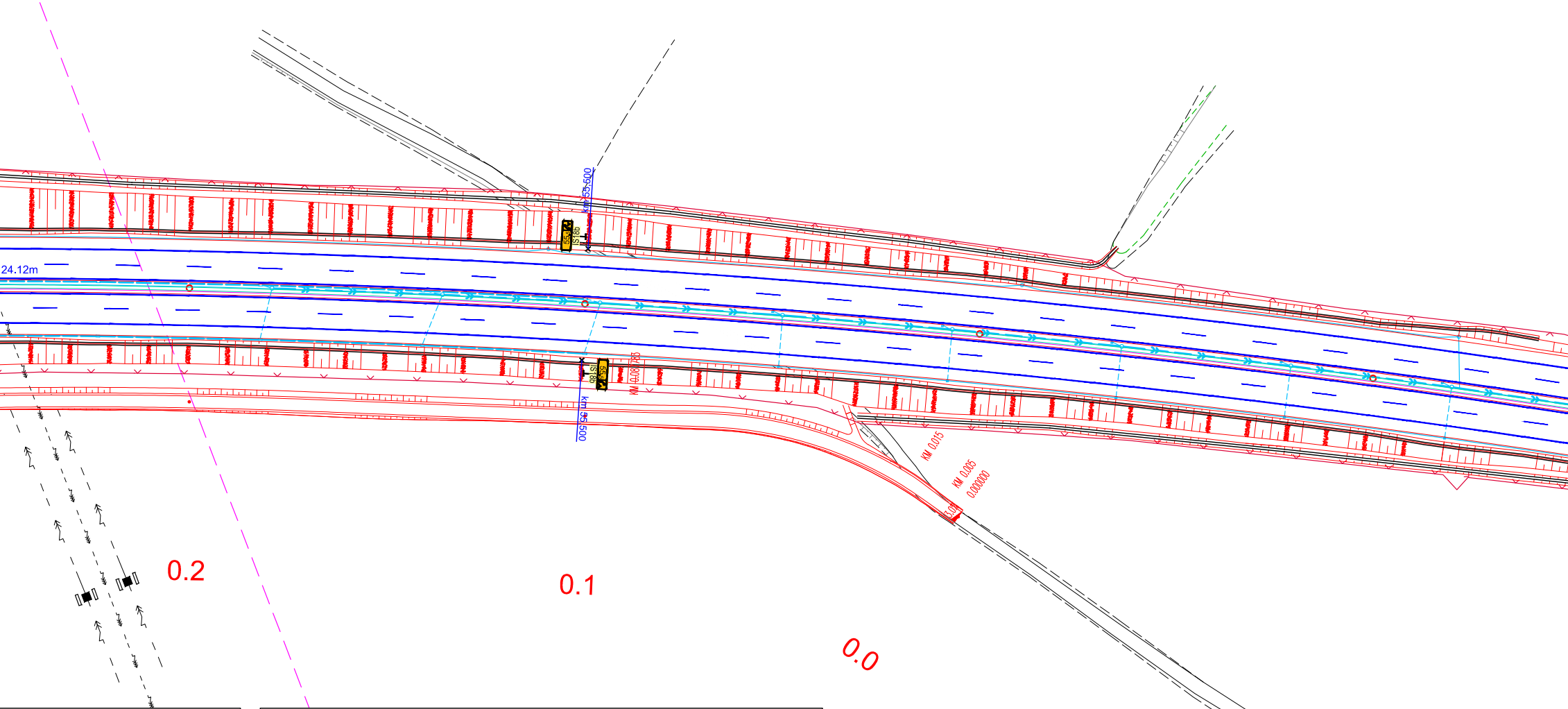
24.12m
km 55,500
IS18b
55,5
km 55,500
IS18b
55,5
KM 0.08.785
KM 0.015
KM 0.005
0.000000
3.0%
0.2
0.1
0.0

LNÁ TRASA 1:100

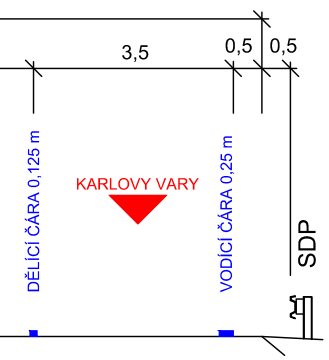
3,5
0,5
0,5
DĚLICÍ ČÁRA 0,125 m
KARLOVY VARY
VODICÍ ČÁRA 0,25 m
SDP

ŠÍŘKOVÉ USPOŘÁDÁNÍ PJP - VOLNÁ TRASA 1:100

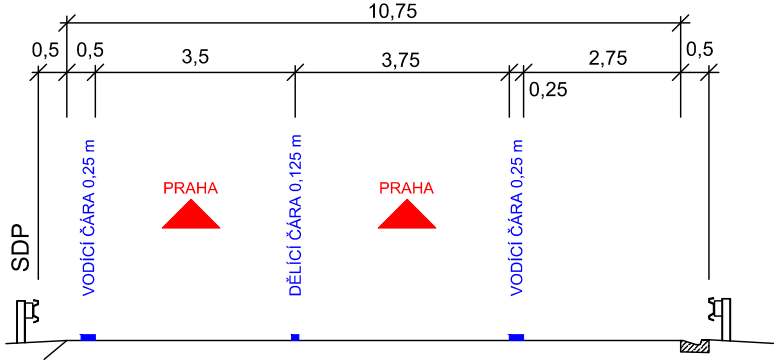
10,75
0,5
0,5
3,5
3,75
2,75
0,5
0,25
SDP
VODICÍ ČÁRA 0,25 m
PRAHA
DĚLICÍ ČÁRA 0,125 m
PRAHA
VODICÍ ČÁRA 0,25 m

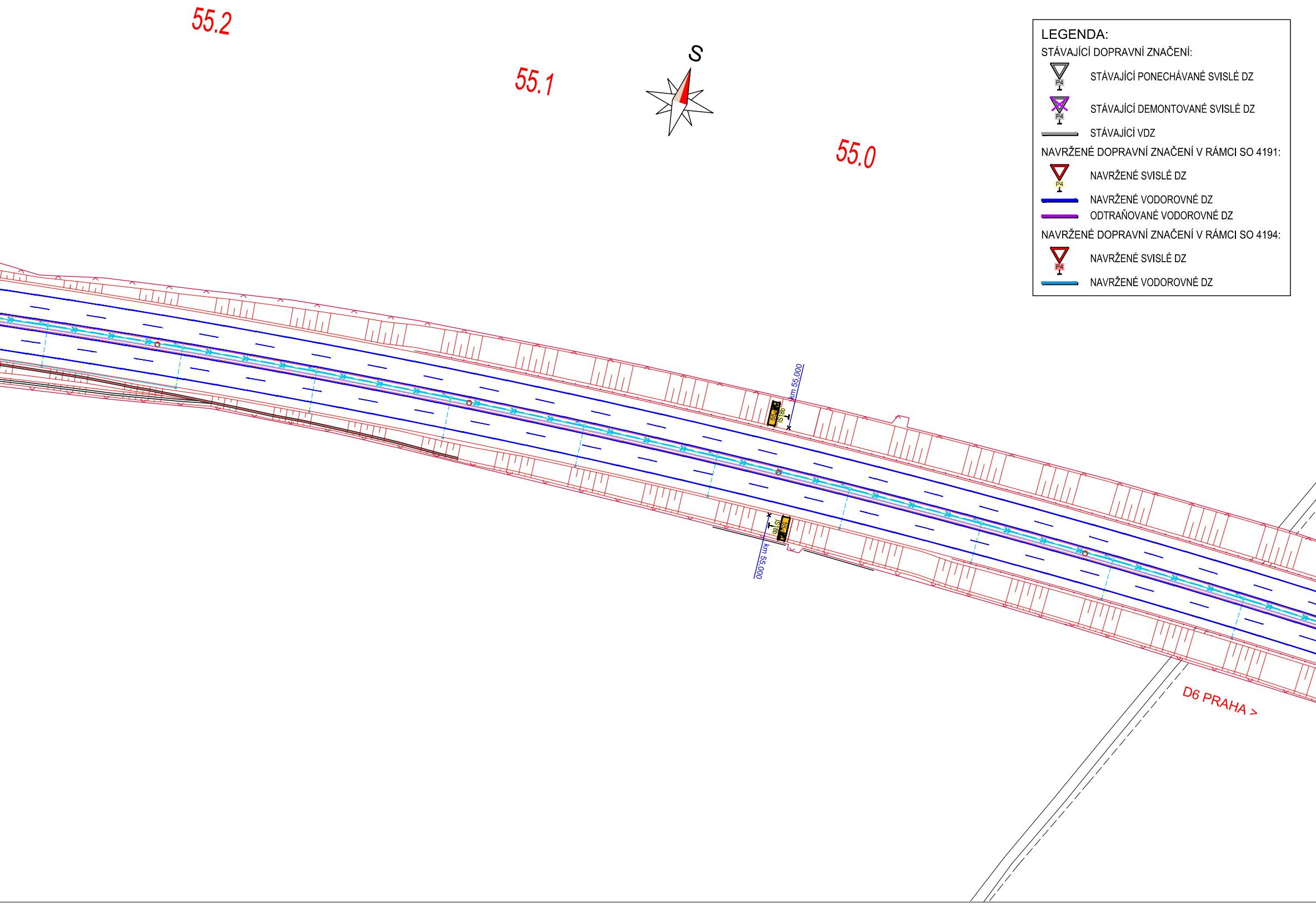
55.2
55.1
S
55.0
km 55,000
55,0
IS18b
km 55,000
55,0
IS18b
D6 PRAHA >

LEGENDA:

STÁVAJÍCÍ DOPRAVNÍ ZNAČENÍ:

- ▽ P4 STÁVAJÍCÍ PONECHÁVANÉ SVISLÉ DZ
- ▽ P4 STÁVAJÍCÍ DEMONTOVANÉ SVISLÉ DZ
- ▬ STÁVAJÍCÍ VDZ

NAVRŽENÉ DOPRAVNÍ ZNAČENÍ V RÁMCI SO 4191:

- ▽ P4 NAVRŽENÉ SVISLÉ DZ
- ▬ NAVRŽENÉ VODOROVNÉ DZ
- ▬ ODTRAŇOVANÉ VODOROVNÉ DZ

NAVRŽENÉ DOPRAVNÍ ZNAČENÍ V RÁMCI SO 4194:

- ▽ P4 NAVRŽENÉ SVISLÉ DZ
- ▬ NAVRŽENÉ VODOROVNÉ DZ

c			
b			
a			
označení změny	text změny – odůvodnění	datum	podpis

Název stavby:

D6 HOŘESEDLY, PŘELOŽKA

Číslo objektu:

SO 4191

Objednatel stavby:

ŘEDITELSTVÍ SILNIC A DÁLNIC s. p.
Čerčanská 2023/12, 140 00, Praha 4

Razítko:

Kontroloval:
Datum: Podpis:

Zhotovitel stavby: Společnost D6 Hořesedly

Správce společnosti:

EUROVIA CS,a.s.
U Michelského lesa 1581/2
140 00 Praha 4

Společník společnosti:

BERGER BOHEMIA a.s.
Klatovská 410/167
321 00 Plzeň

STAVBY MOSTŮ a.s.
Vyskočilova 1566
140 00 Praha 4

Razítko:

Kontroloval:
Datum: Podpis:

Koordinátor RDS:

TUBES spol. s r.o.
Nad Zátiším 345/12, 142 00 Praha 4

Razítko:

Kontroloval:
Datum: Podpis:

Souřadnicový systém S-JTSK, Výškový systém Bpv

TUBES spol. s r.o., Nad Zátiším 345/12, 142 00 Praha 4 – tel. 226 066 233, e-mail: tubes@tubes.cz

Navrhl/vypracoval: Ing. David ŘEHÁK
podpis:

Zodpovědný projektant: Ing. David ŘEHÁK
podpis:

Technická kontrola: Ing. Bronislav ŠTAMBASKÝ
podpis:

Hlavní inženýr projektu: Ing. Radovan STANKOVEN
podpis:

Zhotovitel:

TUBES spol. s r. o.
Nad Zátiším 345/12
142 00 Praha 4

Kraj:	STŘEDOČESKÝ KRAJ	Čís. zakázky:	TU-22137-03
Katastrální území:	NESUCHYNĚ, CHRÁŠŤANY U RAKOVNÍKA, KNĚŽEVES U RAKOVNÍKA, HOŘESEDLY, HOKOV, DĚKOV		
Objednatel:	Společnost D6 Hořesedly	Datum:	03/2025
Akce:	D6 HOŘESEDLY, PŘELOŽKA	Formát:	14xA4
		Měřítko:	1:1000
Objekt:	DOPRAVNÍ ZNAČENÍ HLAVNÍ TRASY	Stupeň:	RDS
		Souprava:	
Příloha:	SITUACE DOPRAVNÍHO ZNAČENÍ - 4. ČÁST	Čís. přílohy:	2.4

t:\tu-22137-03\stavebni cast\rada 100\4191 - dopravni znaceni hlavni trasy\4191_20_situace_dz_cistopis.dwg