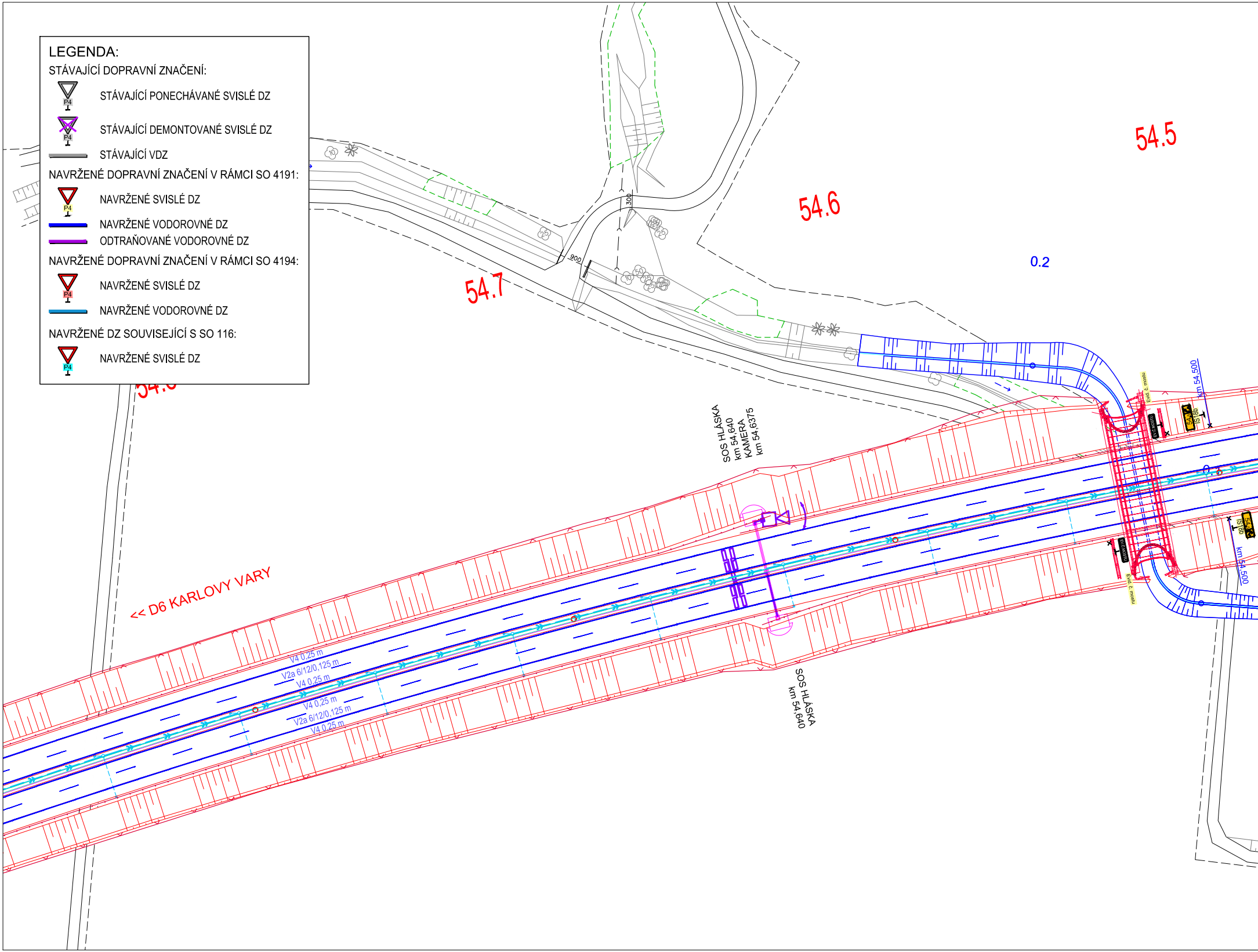

LEGENDA:

STÁVAJÍCÍ DOPRAVNÍ ZNAČENÍ:

- P4 STÁVAJÍCÍ PONECHÁVANÉ SVISLÉ DZ
- P4 STÁVAJÍCÍ DEMONTOVANÉ SVISLÉ DZ
- ▬ STÁVAJÍCÍ VDZ

NAVRŽENÉ DOPRAVNÍ ZNAČENÍ V RÁMCI SO 4191:

- P4 NAVRŽENÉ SVISLÉ DZ
- ▬ NAVRŽENÉ VODOROVNÉ DZ
- ▬ ODTRAŇOVANÉ VODOROVNÉ DZ

NAVRŽENÉ DOPRAVNÍ ZNAČENÍ V RÁMCI SO 4194:

- P4 NAVRŽENÉ SVISLÉ DZ
- ▬ NAVRŽENÉ VODOROVNÉ DZ

NAVRŽENÉ DZ SOUVISEJÍCÍ S SO 116:

- P4 NAVRŽENÉ SVISLÉ DZ

54.5
54.6
54.7
0.2
300
900
SOS HLÁSKA
km 54,640
KAMERA
km 54,6375
SOS HLÁSKA
km 54,640
<< D6 KARLOVY VARY
V4 0,25 m
V2a 6/12/0,125 m
V4 0,25 m
V4 0,25 m
V2a 6/12/0,125 m
V4 0,25 m
Evid. č. mostu
EV.Č.MOSTU
54,5
IS18b
km 54,500
EV.Č.MOSTU
Evid. č. mostu
54,5
IS18b
km 54,500

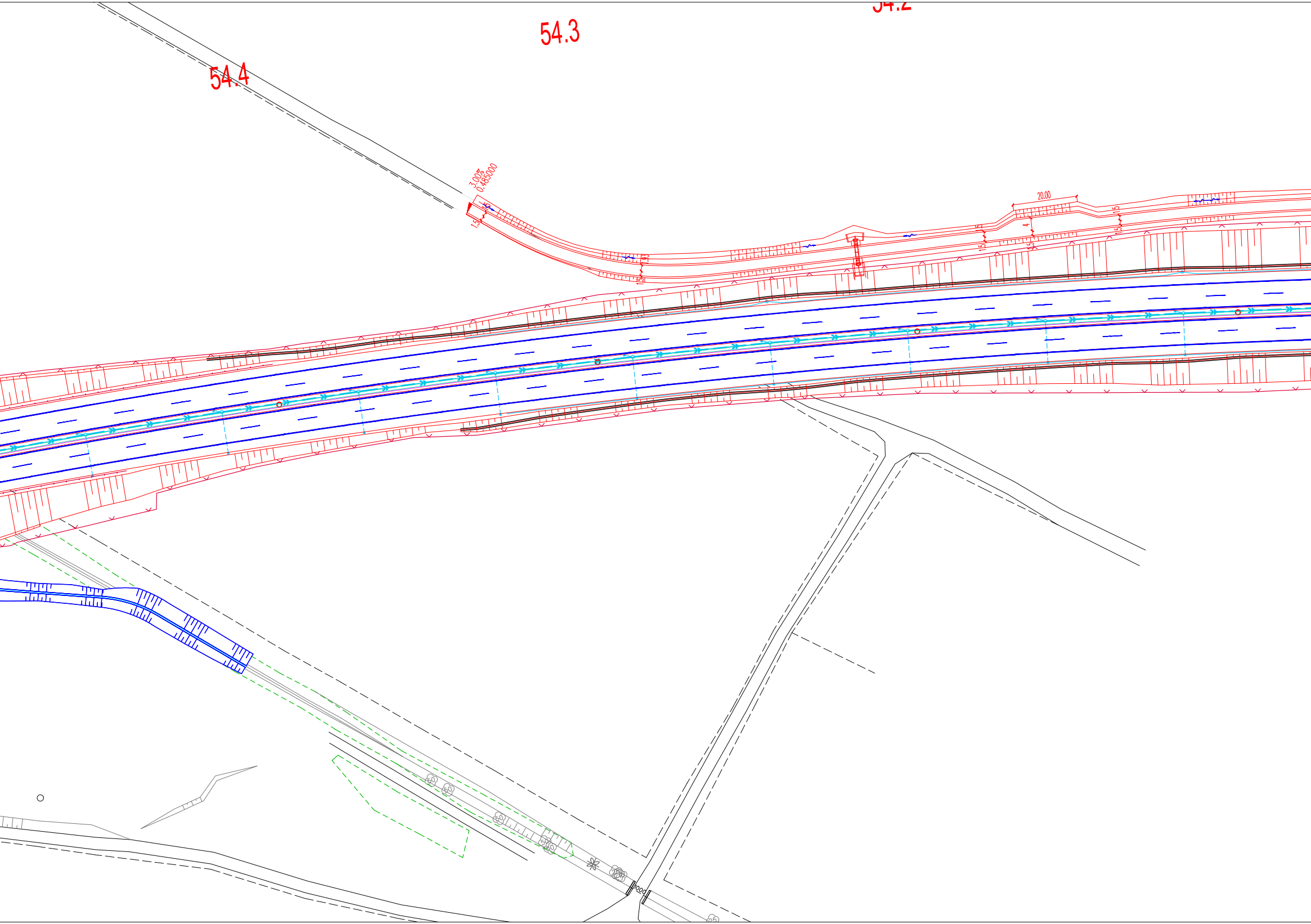
54.4
54.3
54.2
3.00%
0.485000
1.5
1.5
20.00
1.5
4
1.5
1.5
1.5
1.5

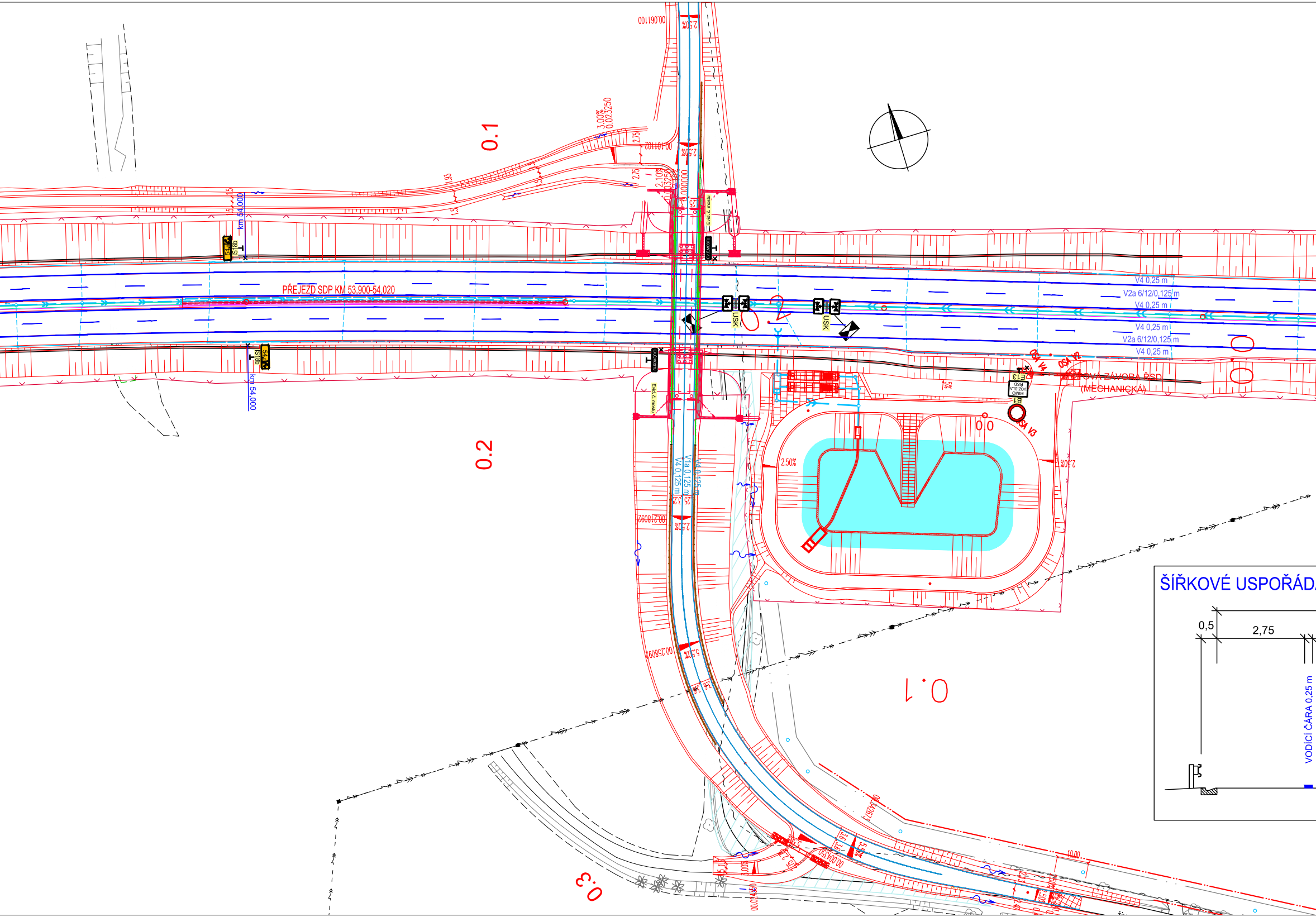
0.1
0.2
0.3
0.1
0.0
PŘEJEZD SDP KM 53,900-54,020
km 54,000
km 54,000
IS18b
IS18b
USK
USK
Evid. č. mostu
Evid. č. mostu
EV.Č.MOSTU
EV.Č.MOSTU
00.061100
00.101102
3.00%
0.023250
2.75
2.75
1.93
2.10%
2.50%
2.50%
2.50%
2.50%
V4 0,25 m
V2a 6/12/0,125 m
V4 0,25 m
V4 0,25 m
V2a 6/12/0,125 m
V4 0,25 m
OSA V4
OSA V2
OSA V3
OVÁ ZÁVORA ŘSD
(MECHANICKÁ)
E13
MIMO VOZIDLA ŘSD
B1
V4 0,125 m
V1a 0,125 m
V4 0,125 m
3.25
3.25
00.218092
00.258092
5.50%
5.50%
10.00
ŠÍŘKOVÉ USPOŘÁDA
0,5
2,75
VODÍCÍ ČÁRA 0,25 m

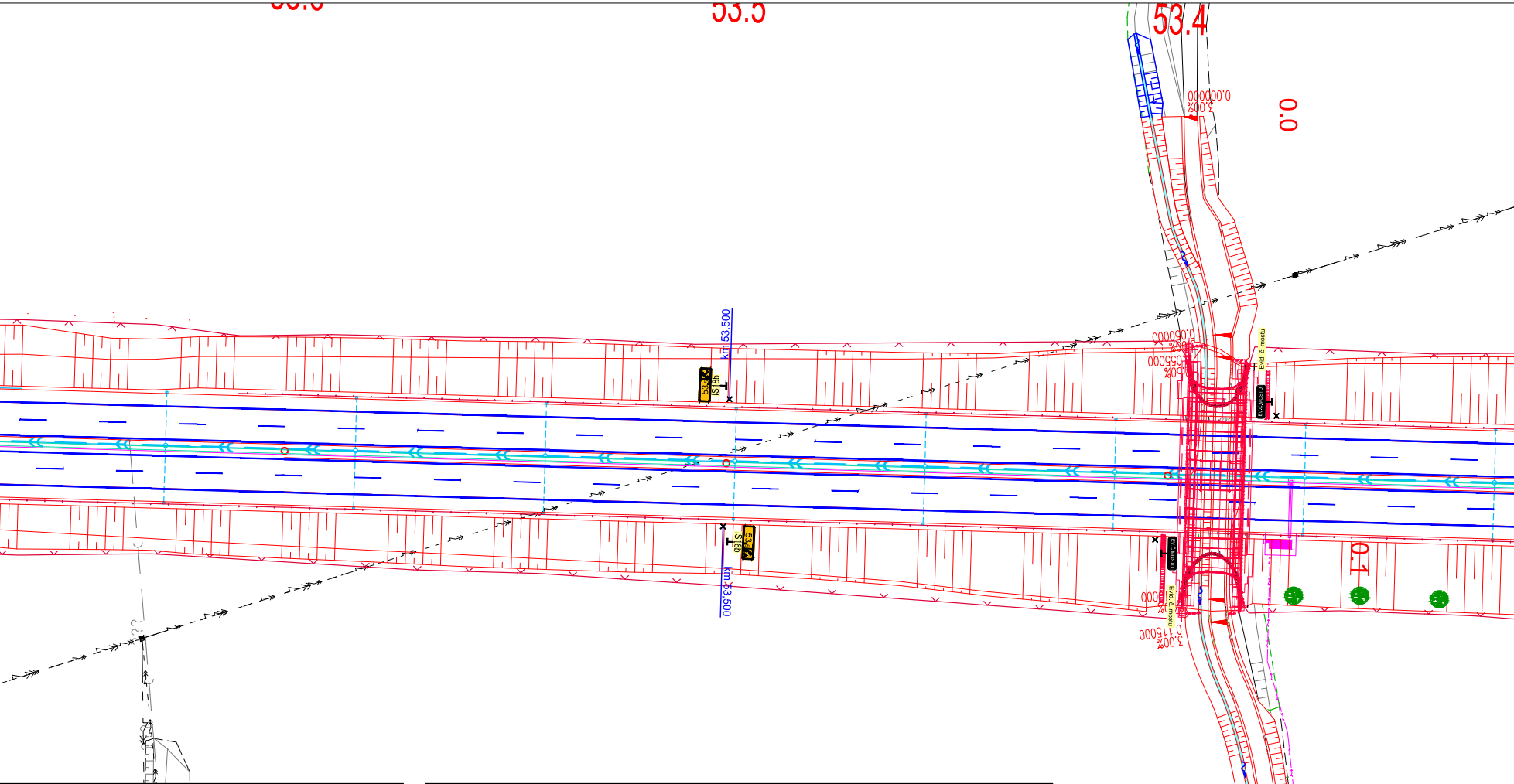
53.5
53.4
0.0
0.1
km 53,500
km 53,500
IS18b
IS18b
Evid. č. mostu
Evid. č. mostu
3.00%
3.00%
3.00%

ÁNÍ LJP - VOLNÁ TRASA 1:100

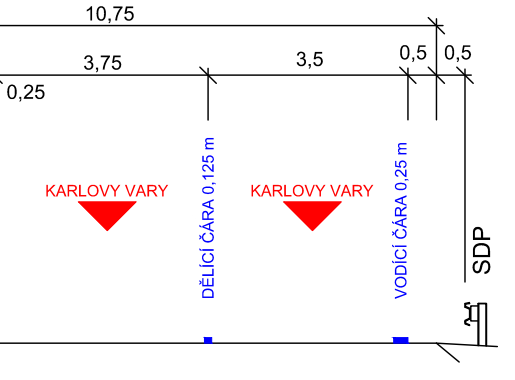
10,75
3,75
3,5
0,5
0,5
0,25
KARLOVY VARY
KARLOVY VARY
DĚLICÍ ČÁRA 0,125 m
VODICÍ ČÁRA 0,25 m
SDP

ŠÍŘKOVÉ USPOŘÁDÁNÍ PJP - VOLNÁ TRASA 1:100

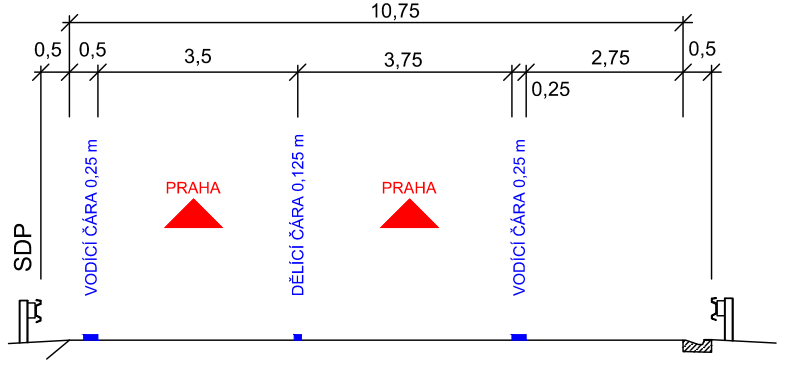
10,75
0,5
0,5
3,5
3,75
2,75
0,5
0,25
SDP
VODICÍ ČÁRA 0,25 m
PRAHA
DĚLICÍ ČÁRA 0,125 m
PRAHA
VODICÍ ČÁRA 0,25 m

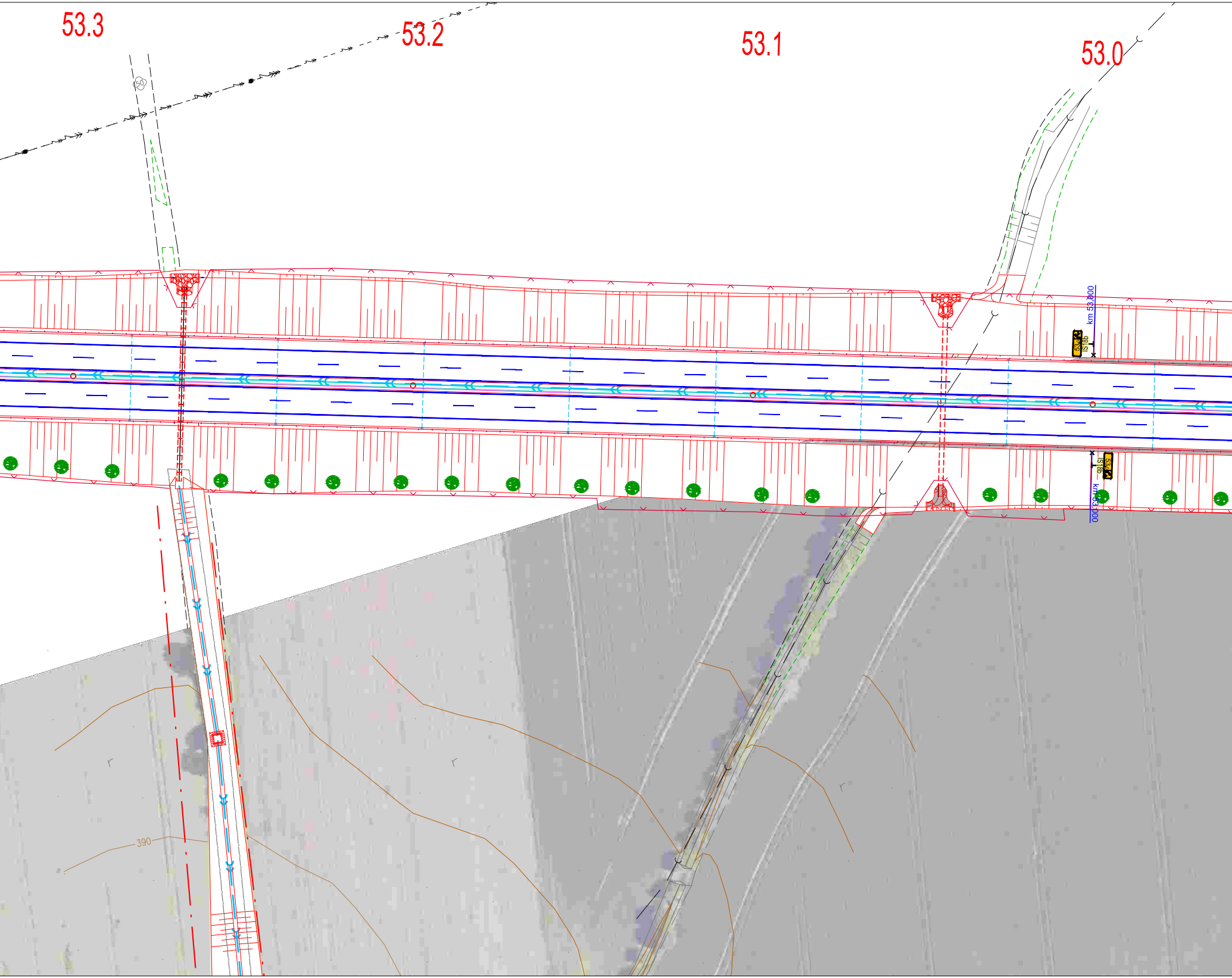
53.3
53.2
53.1
53.0
km 53,000
53,0
IS18b
53,0
IS18b
km 53,000
390

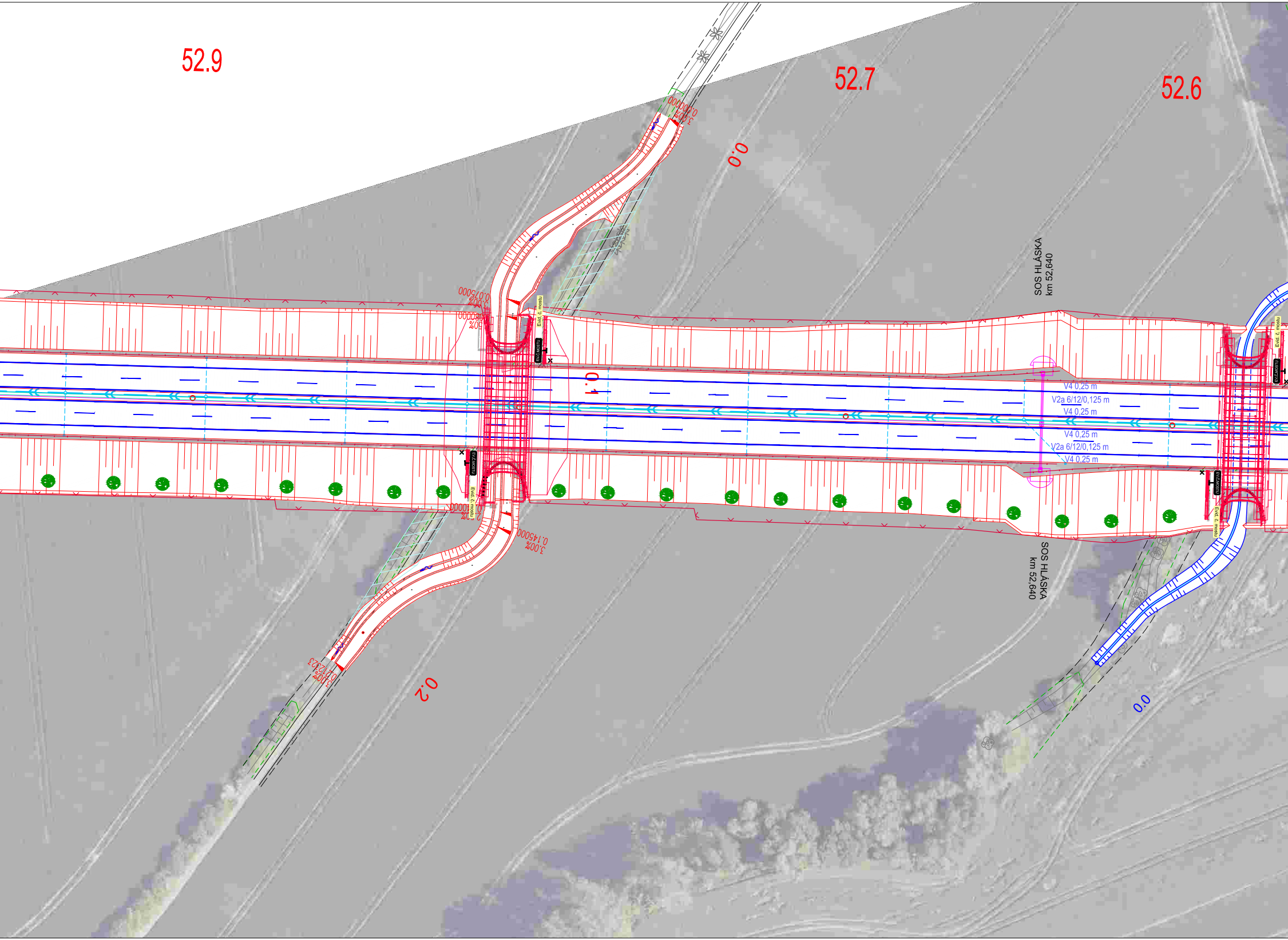
52.9
52.7
52.6
0.0
0.1
0.2
0.0
3.00%
0.000000
0.075000
3.00%
0.060000
2.50%
Evid. č. mostu
EV.Č.MOSTU
0.145000
3.00%
0.212323
3.00%
SOS HLÁSKA
km 52,640
V4 0,25 m
V2a 6/12/0,125 m
V4 0,25 m
V4 0,25 m
V2a 6/12/0,125 m
V4 0,25 m
SOS HLÁSKA
km 52,640
Evid. č. mostu
EV.Č.MOSTU

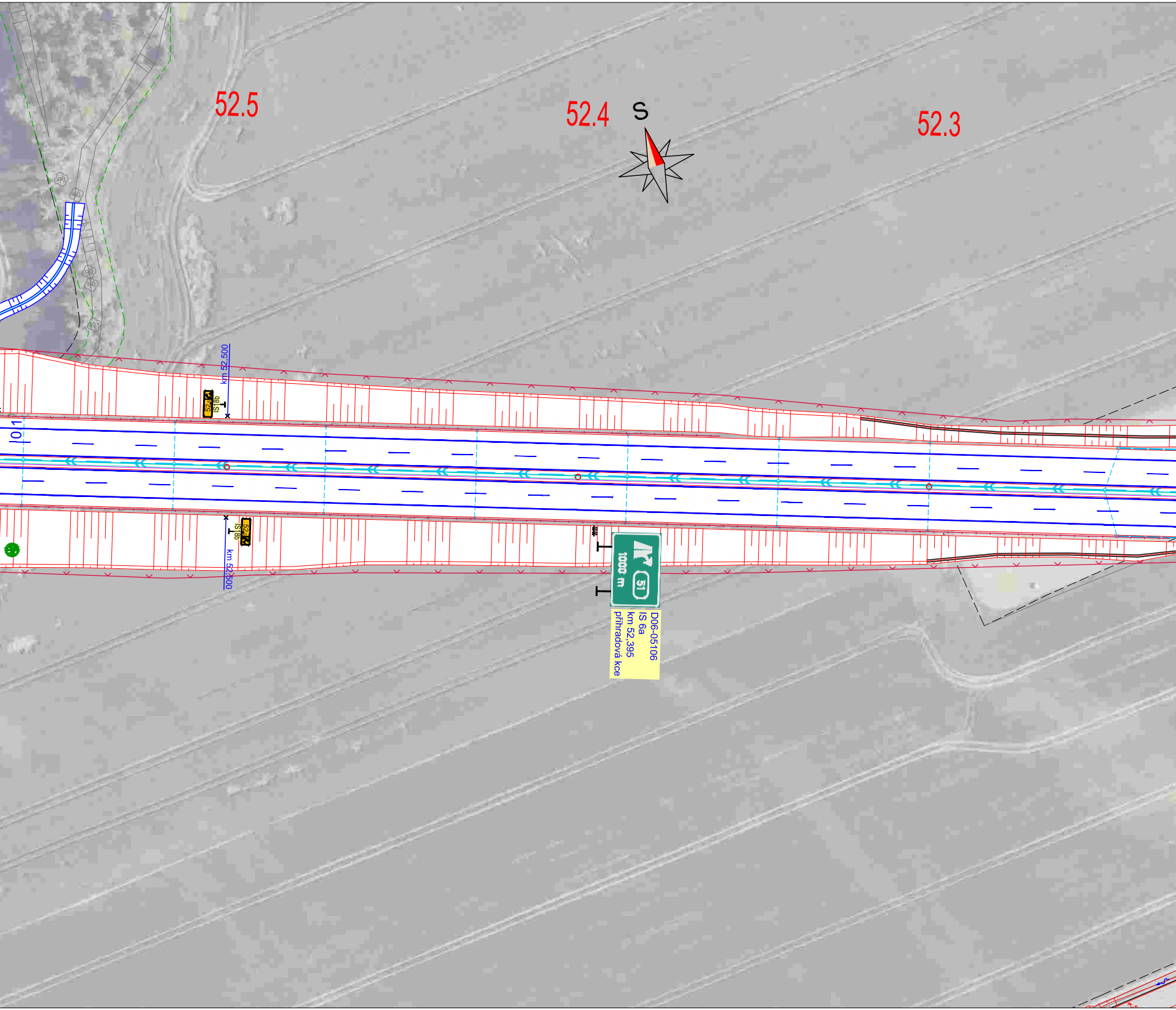
52.5
52.4
S
52.3
km 52,500
52,5
IS18b
52,5
IS18b
km 52,500
1000 m
51
D06-05106
IS 6a
km 52,395
příhradová kce

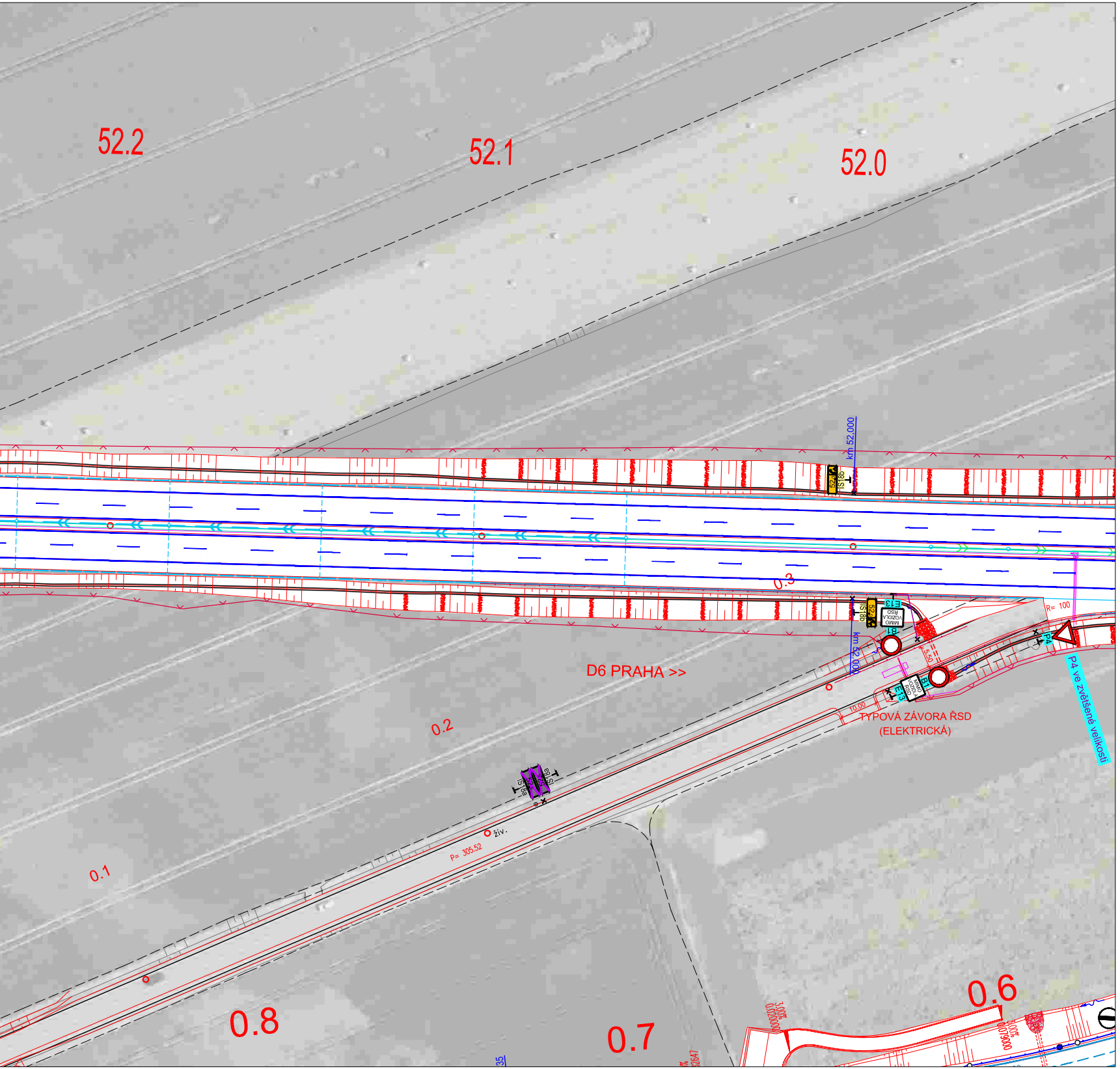
52.2
52.1
52.0
km 52.000
IS18b
52,0
E13
MIMO VOZIDLA ŘSD
B1
0.3
R= 100
P4
P4 ve zvětšené velikosti
5.50
10.00
D6 PRAHA >>
TYPOVÁ ZÁVORA ŘSD
(ELEKTRICKÁ)
0.2
živ.
P= 305.52
0.1
0.8
0.7
0.6

c			
b			
a			
označení změny	text změny – odůvodnění	datum	podpis

Název stavby:
D6 HOŘESEDLY, PŘELOŽKA

Číslo objektu:
SO 4191

Objednatel stavby:

ŘEDITELSTVÍ SILNIC A DÁLNIC s. p.
Čerčanská 2023/12, 140 00, Praha 4

Razítko:
Kontroloval:
Datum: Podpis:

Zhotovitel stavby: Společnost D6 Hořesedly

Správce společnosti:

EUROVIA CS,a.s.
U Michelského lesa 1581/2
140 00 Praha 4

Společník společnosti:

BERGER BOHEMIA a.s.
Klatovská 410/167
321 00 Plzeň

STAVBY MOSTŮ a.s.
Vyskočilova 1566
140 00 Praha 4

Razítko:
Kontroloval:
Datum: Podpis:

Koordinátor RDS:

TUBES spol. s r.o.
Nad Zátiším 345/12, 142 00 Praha 4

Razítko:
Kontroloval:
Datum: Podpis:

Souřadnicový systém S-JTSK, Výškový systém Bpv

TUBES spol. s r.o., Nad Zátiším 345/12, 142 00 Praha 4 – tel. 226 066 233, e-mail: tubes@tubes.cz

Navrhl/vypracoval: Ing. David ŘEHÁK
podpis:

Zodpovědný projektant: Ing. David ŘEHÁK
podpis:

Technická kontrola: Ing. Bronislav ŠTAMBASKÝ
podpis:

Hlavní inženýr projektu: Ing. Radovan STANKOVEN
podpis: Stankoven

Zhotovitel:
TUBES spol. s r.o.
Nad Zátiším 345/12
142 00 Praha 4

Kraj: STŘEDOČESKÝ KRAJ
Katastrální území: NESUCHYNĚ, CHRÁŠŤANY U RAKOVNÍKA, KNĚŽEVES U RAKOVNÍKA, HOŘESEDLY, HOKOV, DĚKOV
Objednatel: Společnost D6 Hořesedly
Akce:

D6 HOŘESEDLY, PŘELOŽKA

Objekt: DOPRAVNÍ ZNAČENÍ HLAVNÍ TRASY

Příloha:

SITUACE DOPRAVNÍHO ZNAČENÍ - 3. ČÁST

Čís. zakázky: TU-22137-03
Datum: 03/2025
Formát: 15xA4
Měřítko: 1:1000
Stupeň: RDS
Souprava:
Čís. přílohy: 2.3

t:\tu-22137-03\stavebni cast\rada 100\4191 - dopravni znaceni hlavni trasy\4191_20_situace_dz_cistopis.dwg