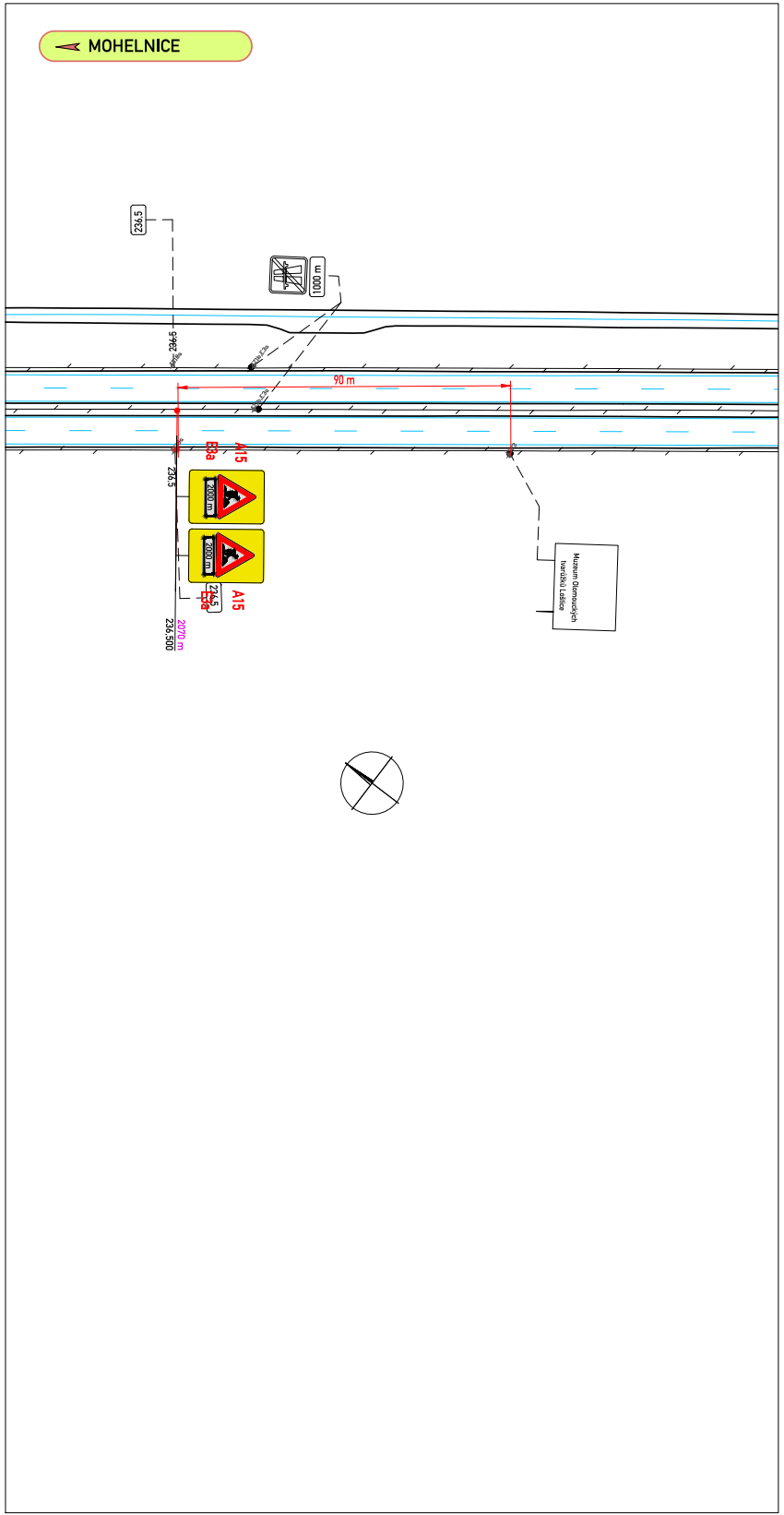
MOHELNICE
236.5
1000 m
236.5
90 m
E3a
A15
236.5
2000 m
2000 m
236.5
E3a
A15
236.500
2070 m
Muzeum Olomouckých
tvarůžků Lošťice

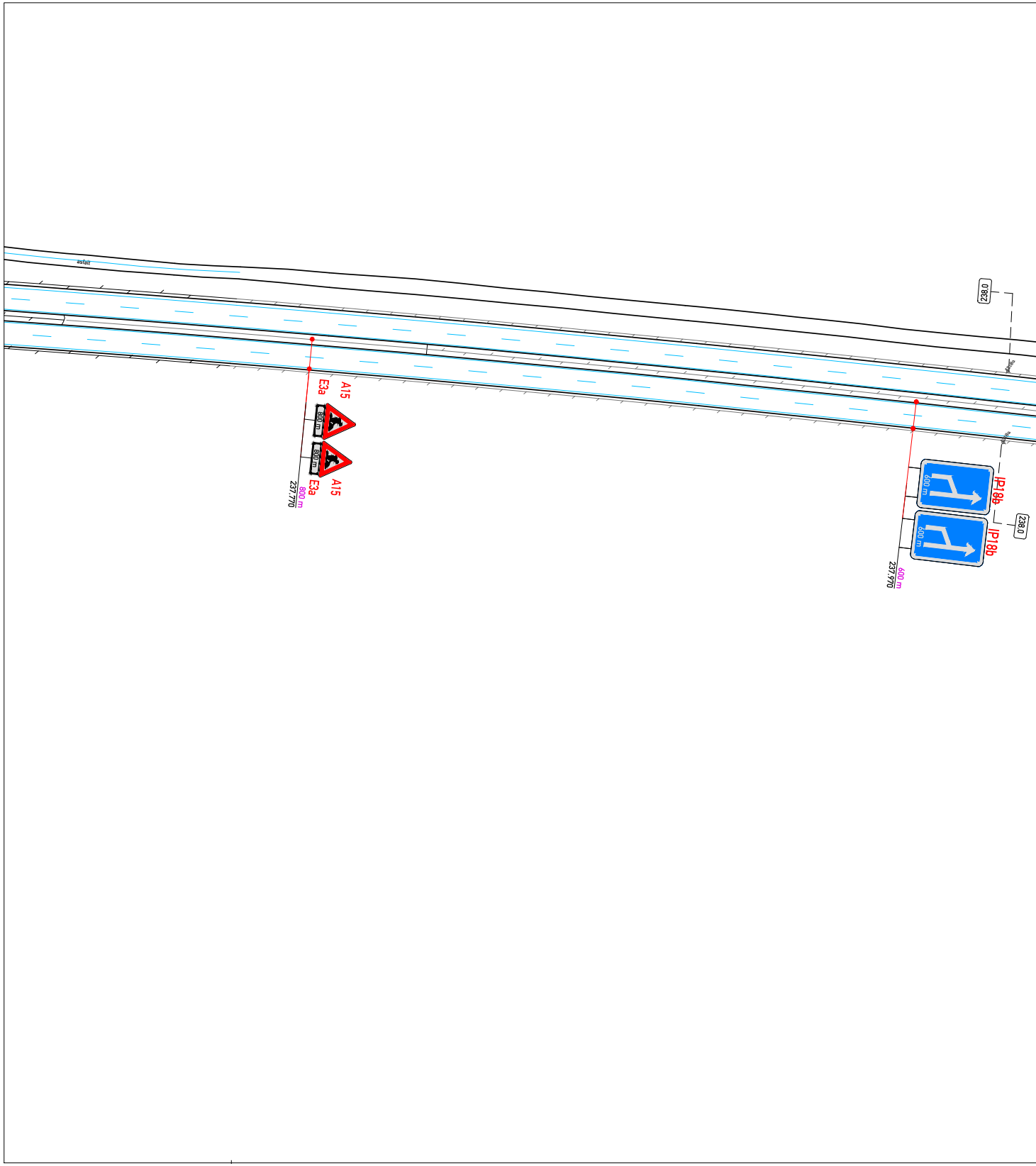
asfalt
238.0
E3a
A15
800 m
800 m
E3a
A15
237.770
800 m
600 m
IP18b
600 m
IP18b
238.0
237.970
600 m

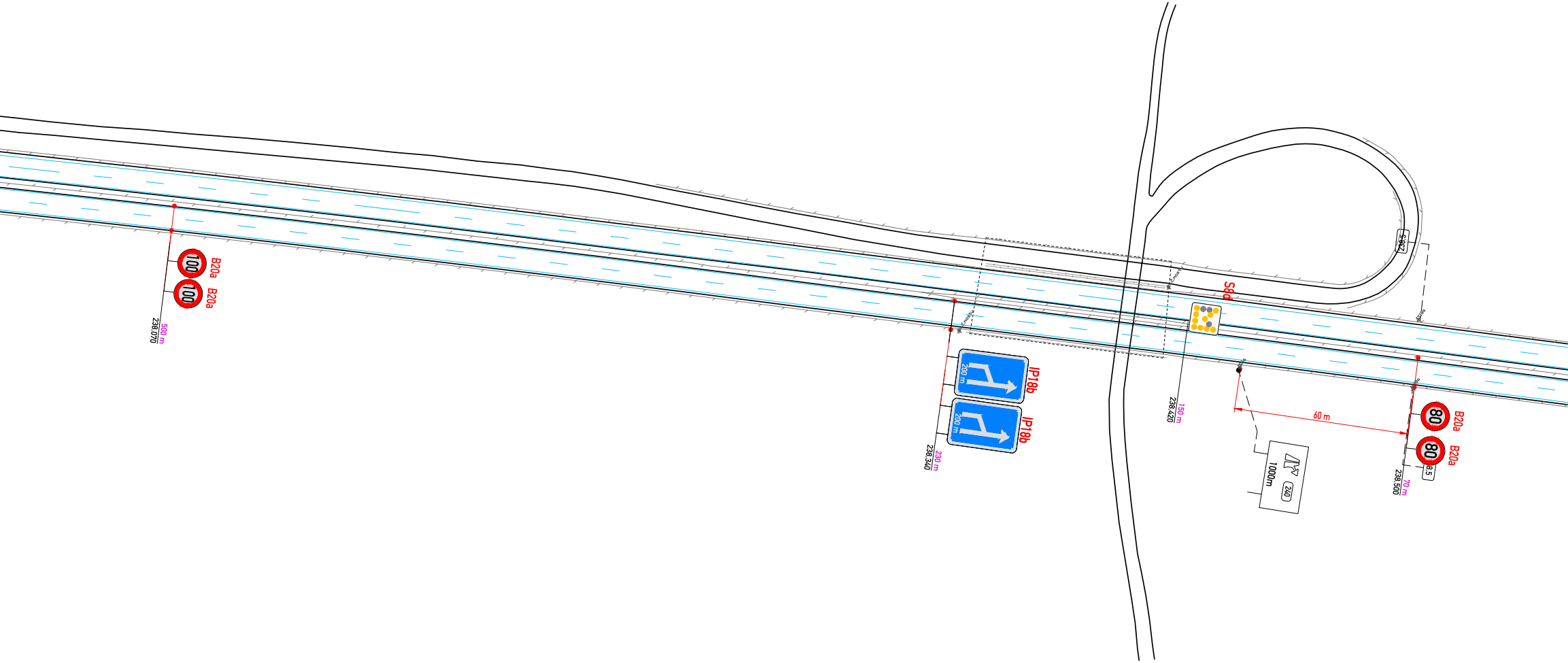
100
B20a
100
B20a
238.070
500 m
200 m
IP18b
200 m
IP18b
238.340
230 m
S8d
238.420
150 m
238.5
60 m
1000m
240
80
B20a
80
B20a
238.5
238.500
70 m

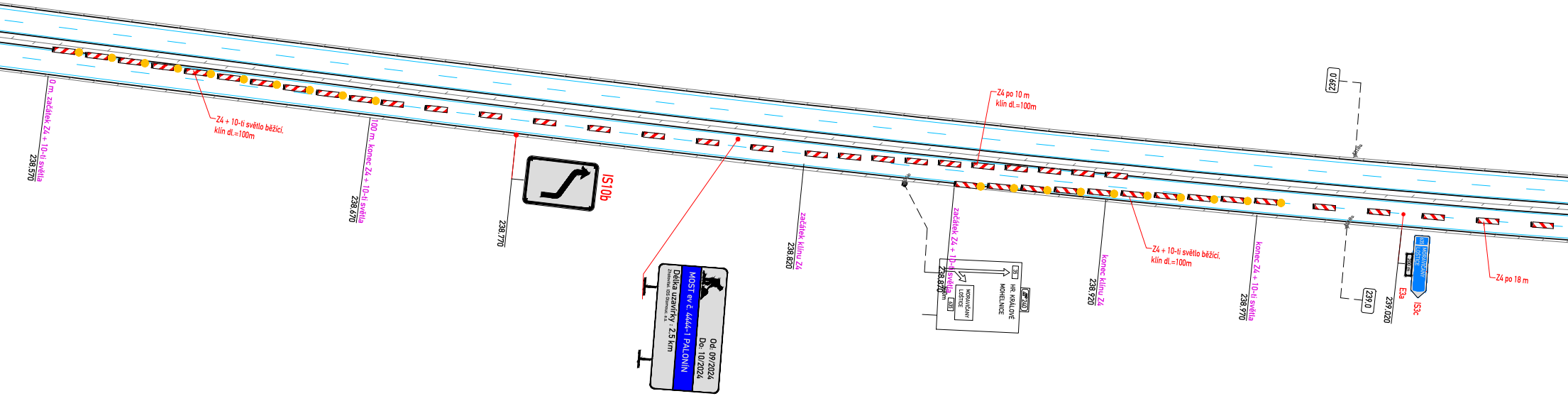
0 m. začátek Z4 + 10-ti světla
238.570
Z4 + 10-ti světlo běžící,
klín dl.=100m
100 m. konec Z4 + 10-ti světla
238.670
IS10b
238.770
Od: 09/2024
Do: 10/2024
MOST ev č. 4444-1 PALONÍN
Délka uzavírky : 2,5 km
Zhotovitel: IDS Olomouc, a.s.
začátek klínu Z4
238.820
Z4 po 10 m
klín dl.=100m
začátek Z4 + 10-ti světla
238.870
35
HR. KRÁLOVÉ
MOHELNICE
MORAVIČANY
LOŠTICE
635
240
konec klínu Z4
238.920
Z4 + 10-ti světlo běžící,
klín dl.=100m
konec Z4 + 10-ti světla
238.970
239.0
239.0
239.020
E3a
200 m
635
MORAVIČANY
LOŠTICE
IS3c
Z4 po 18 m

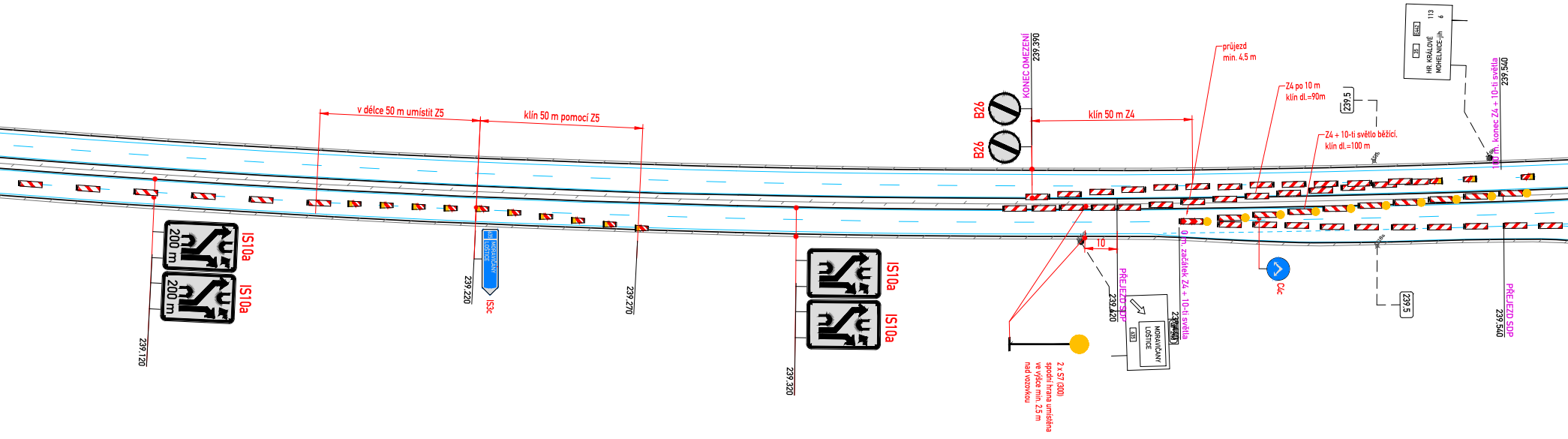

IS10a
200 m
IS10a
200 m
239.120
v délce 50 m umístit Z5
klín 50 m pomocí Z5
MORAVIČANY
LOŠTICE
635
239.220
IS3c
239.270
IS10a
IS10a
239.320
B26
B26
KONEC OMEZENÍ
239.390
klín 50 m Z4
10
PŘEJEZD SDP
239.420
2 x S7 (300)
spodní hrana umístěna
ve výšce min. 2,5 m
nad vozovkou
MORAVIČANY
LOŠTICE
635
0 m. začátek Z4 + 10-ti světla
průjezd
min. 4,5 m
Z4 po 10 m
klín dl.=90m
C4c
239,5
Z4 + 10-ti světlo běžící,
klín dl.=100 m
239,5
35
E442
HR. KRÁLOVÉ
MOHELNICE-jih
113
6
100 m. konec Z4 + 10-ti světla
239,540
PŘEJEZD SDP
239,540

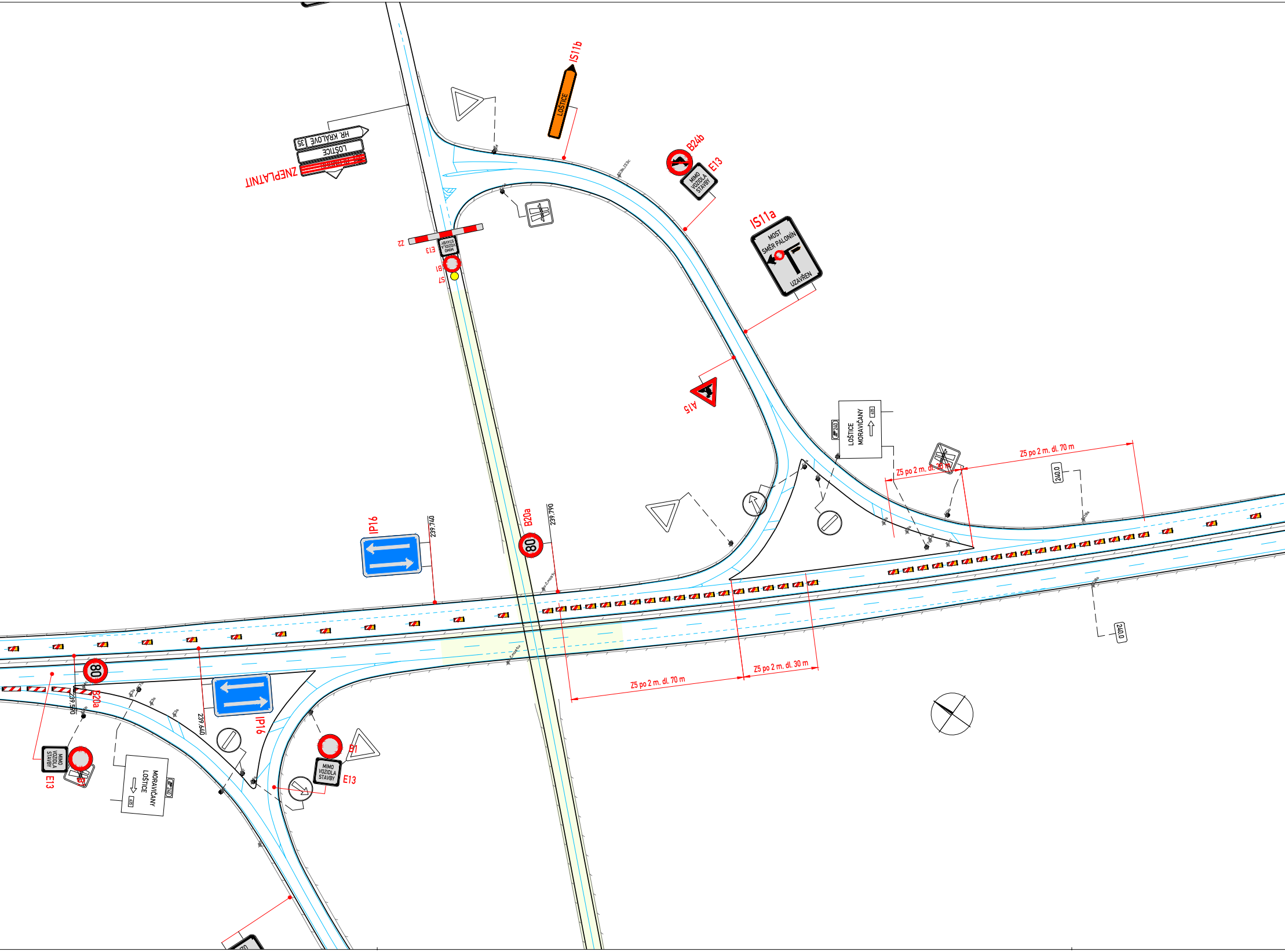
IS11b
LOŠTICE
HR. KRÁLOVÉ
35
LOŠTICE
ZNEPLATNIT
B24b
E13
MIMO VOZIDLA STAVBY
IS11a
MOST SMĚR PALONÍN
UZAVŘEN
Z2
E13
MIMO VOZIDLA STAVBY
B1
S7
A15
LOŠTICE
MORAVIČANY
635
240
Z5 po 2 m. dl. 30 m
Z5 po 2 m. dl. 70 m
240.0
IP16
239.740
B20a
80
239.790
Z5 po 2 m. dl. 70 m
Z5 po 2 m. dl. 30 m
240.0
80
B20a
239.590
239.640
IP16
E13
MIMO VOZIDLA STAVBY
B1
MORAVIČANY
LOŠTICE
635
240
B1
MIMO VOZIDLA STAVBY
E13

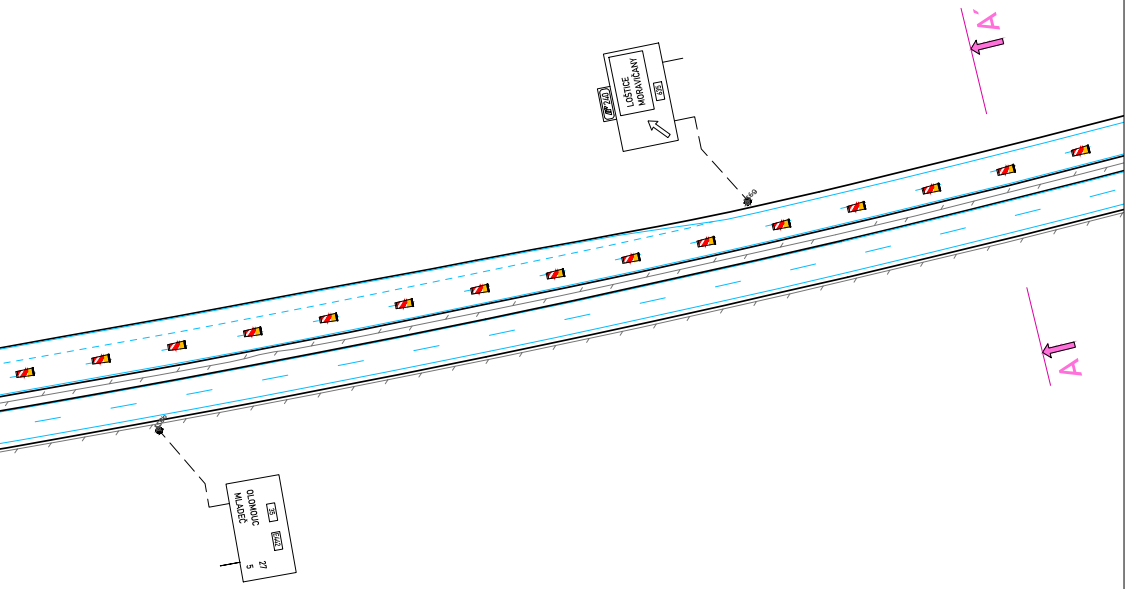
LOŠTICE
MORAVIČANY
635
240
A´
A
OLOMOUC
MLADEČ
35
E442
27
5

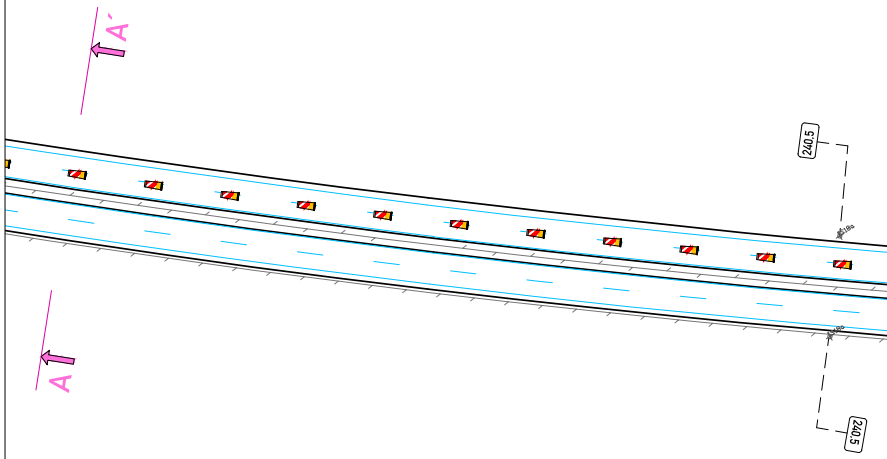
A´
A
240.5
240.5

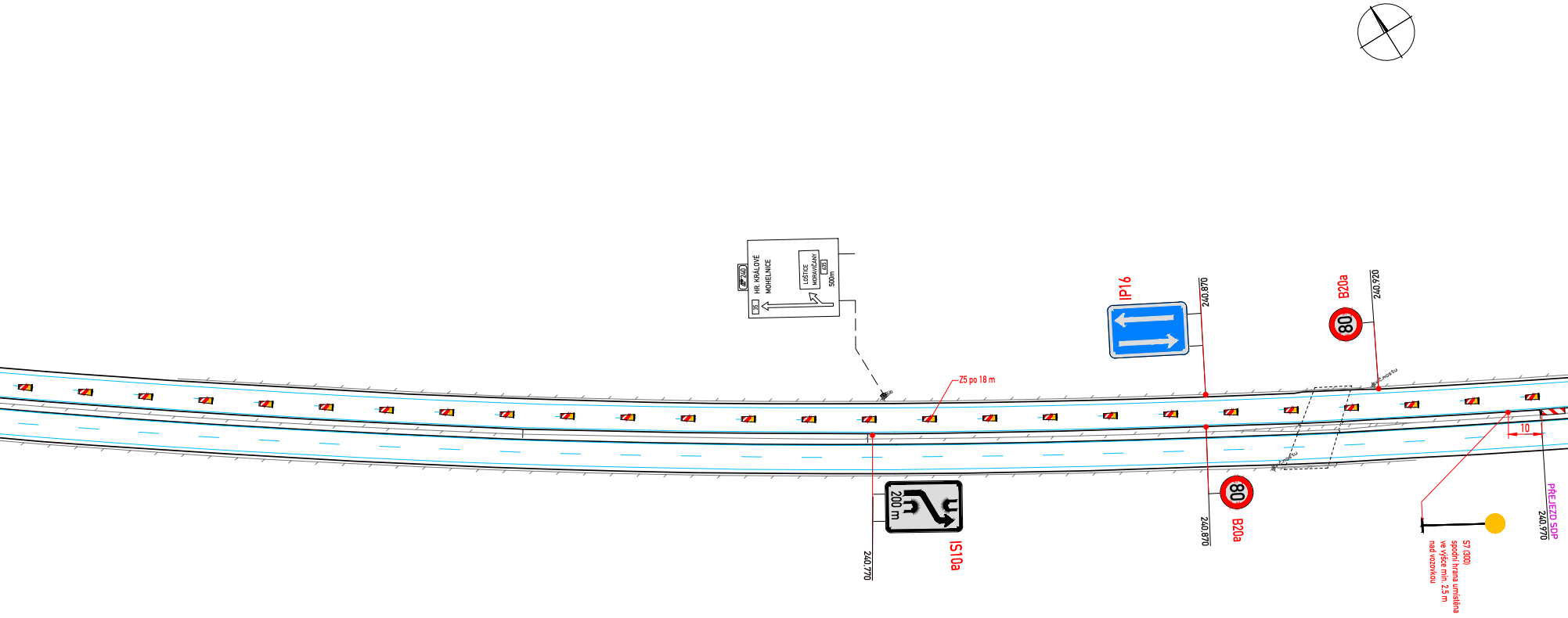
HR. KRÁLOVÉ
MOHELNICE
240
35
LOŠTICE
MORAVIČANY
635
500m
Z5 po 18 m
IP16
240.870
B20a
80
240.920
240.770
IS10a
200 m
240.870
B20a
80
10
S7 (300)
spodní hrana umístěna
ve výšce min. 2,5 m
nad vozovkou
PŘEJEZD SDP
240.970

ŘEZ A-A´

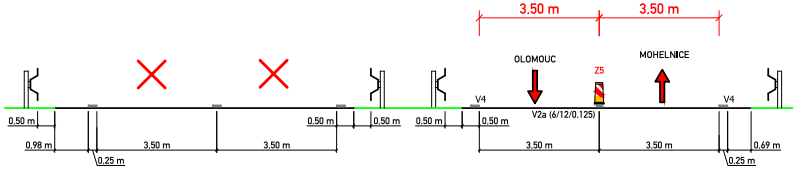
3,50 m
3,50 m
OLOMOUC
Z5
MOHELNICE
V4
V4
V2a (6/12/0,125)
0,50 m
0,50 m
0,50 m
0,50 m
0,50 m
0,98 m
3,50 m
3,50 m
0,25 m
3,50 m
3,50 m
0,69 m
0,25 m

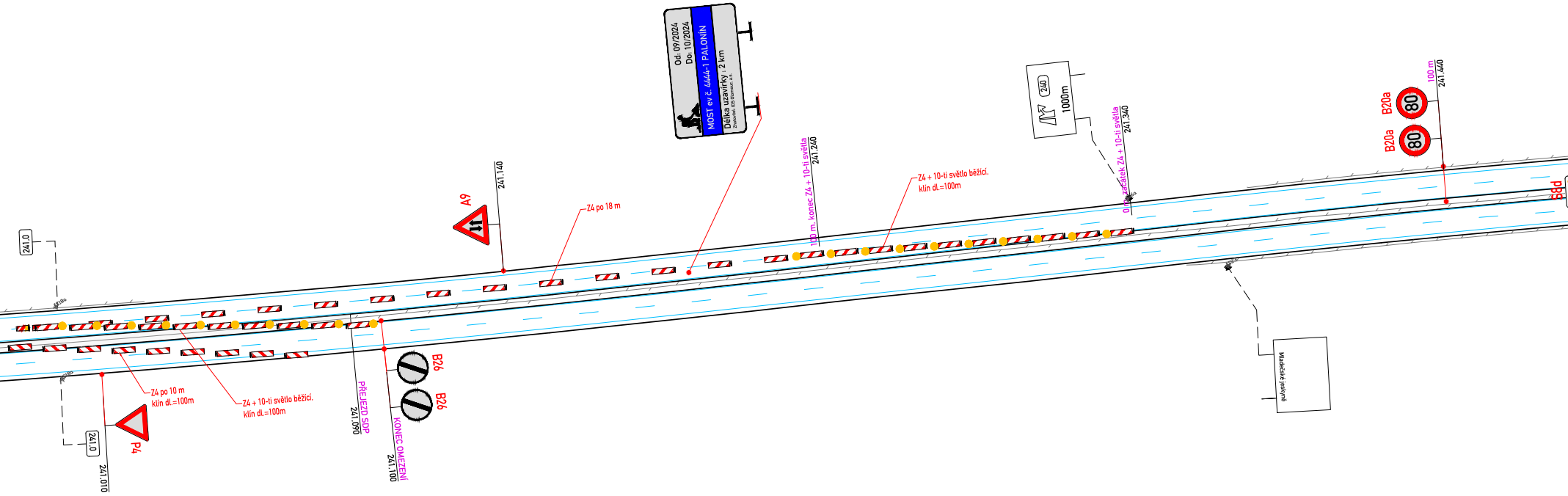
Od: 09/2024
Do: 10/2024
MOST ev č. 4444-1 PALONÍN
Délka uzavírky : 2 km
Zhotovitel: IDS Olomouc, a.s.
240
1000m
Mladečské jeskyně
A9
241.140
Z4 po 18 m
100 m. konec Z4 + 10-ti světla
241.240
Z4 + 10-ti světlo běžící.
klín dl.=100m
0 m. začátek Z4 + 10-ti světla
241.340
100 m
241.440
B20a
80
B20a
80
S8d
241.0
241.0
241.010
P4
Z4 po 10 m
klín dl.=100m
Z4 + 10-ti světlo běžící.
klín dl.=100m
PŘEJEZD SDP
241.090
B26
B26
KONEC OMEZENÍ
241.100

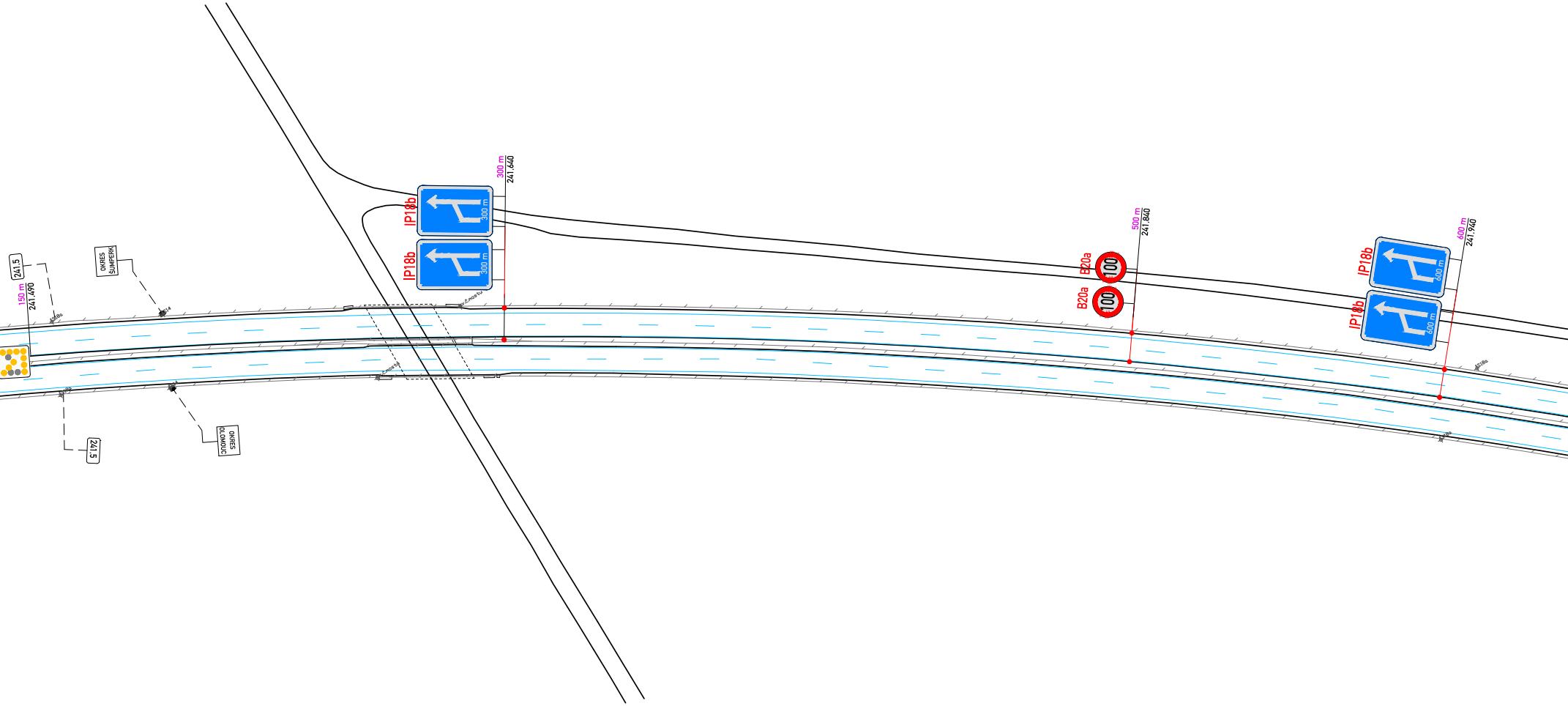
241.5
150 m
241.490
OKRES ŠUMPERK
241.5
OKRES OLOMOUC
IP18b
IP18b
300 m
300 m
300 m
241.640
B20a
B20a
100
100
500 m
241.840
IP18b
IP18b
600 m
600 m
600 m
241.940

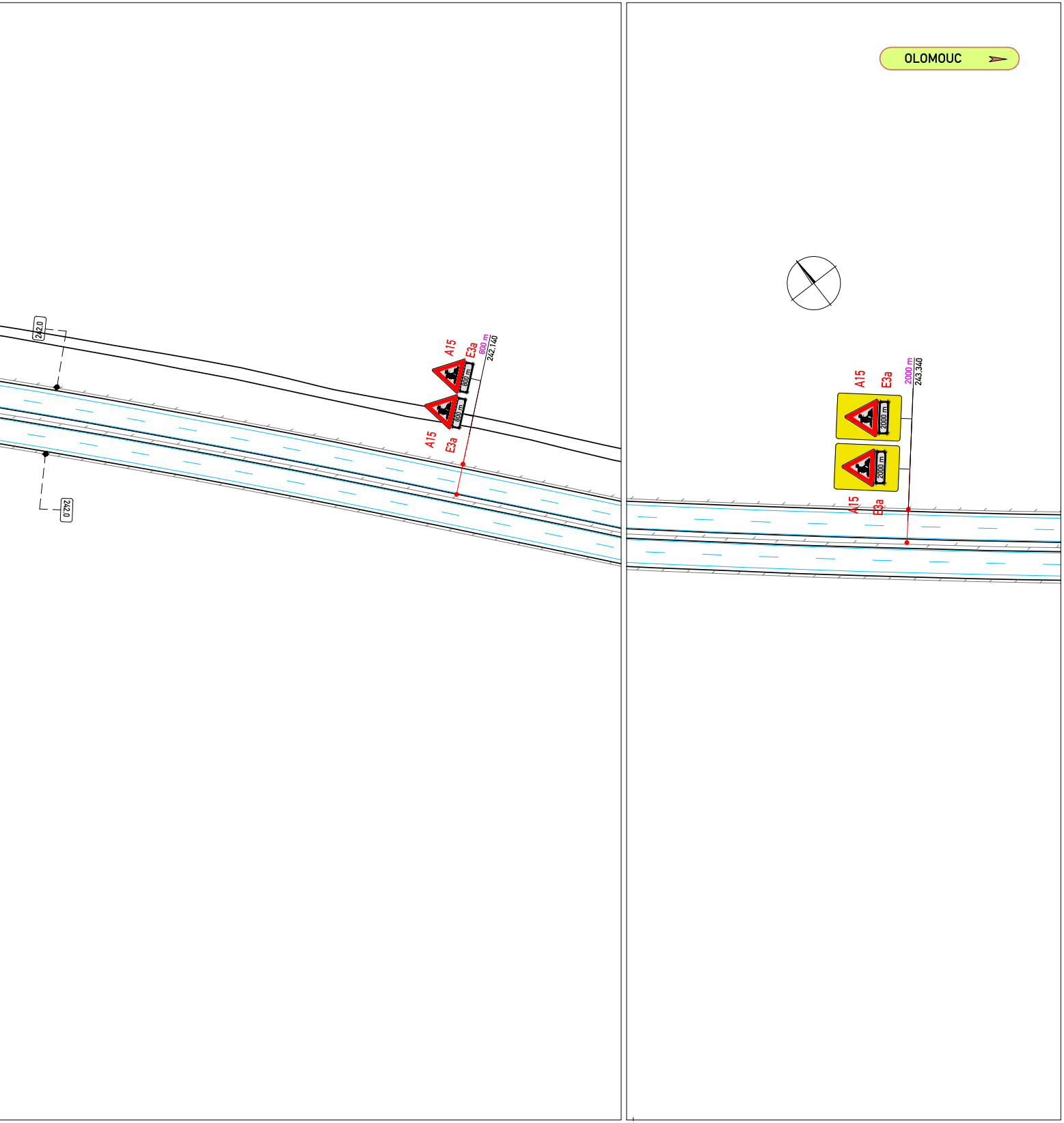
242.0
242.0
A15
E3a
800 m
242.140
800 m
800 m
A15
E3a
OLOMOUC
A15
E3a
2000 m
243.340
2000 m
2000 m
A15
E3a

DETAIL KŘIŽOVATKY

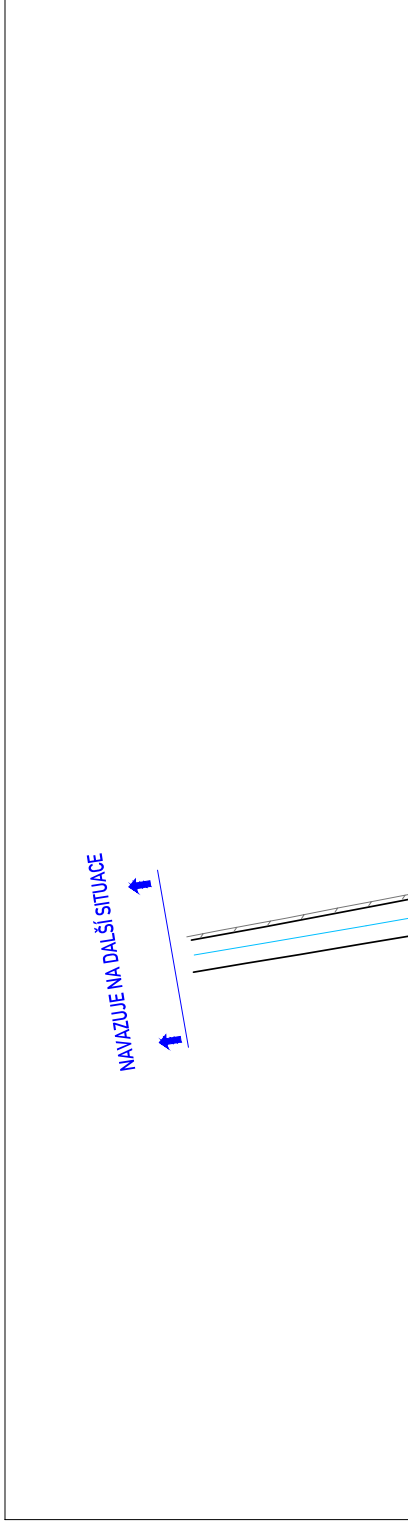
NAVAZUJE NA DALŠÍ SITUACE

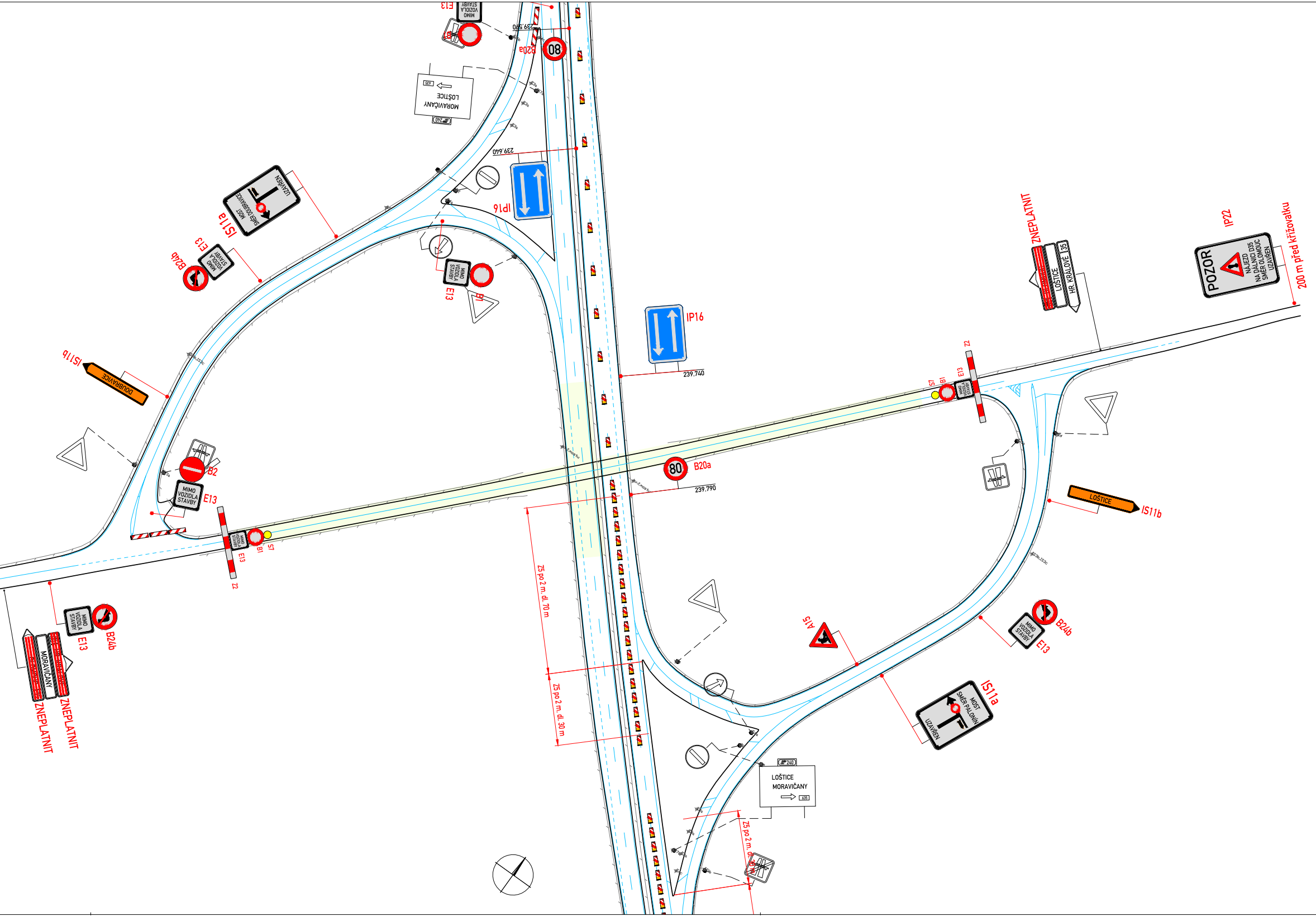
E13
MIMO VOZIDLA STAVBY
239.590
B20a
80
MORAVIČANY
LOŠTICE
635
240
239.640
IP16
IS11a
MOST SMĚR DOUBRAVICE UZAVŘEN
E13
B24b
B1
IS11b
DOUBRAVICE
B2
E13
Z2
S7
IP16
239.740
ZNEPLATNIT
LOŠTICE
HR. KRÁLOVÉ
35
IP22
POZOR
NÁJEZD NA DÁLNICI D35 SMĚR OLOMOUC UZAVŘEN
200 m před křižovatku
Z2
E13
B1
S7
B20a
80
239.790
IS11b
LOŠTICE
Z5 po 2 m. dl. 70 m
Z5 po 2 m. dl. 30 m
E13
B24b
MORAVIČANY
ZNEPLATNIT
ZNEPLATNIT
A15
E13
B24b
IS11a
MOST SMĚR PALONÍN UZAVŘEN
240
LOŠTICE
MORAVIČANY
635
Z5 po 2 m. dl.

Ministerstvo dopravy
Odbor pozemních komunikací,
příloha k č. j. MD-46390/2024-940/4.

NAVAZUJE NA DALŠÍ SITUACE

LEGENDA:

🟩	PRACOVNÍ MÍSTO
A15	STÁVAJÍCÍ DOPRAVNÍ ZNAČENÍ
A15	PŘECHODNÉ DOPRAVNÍ ZNAČENÍ
A15	DOČASNĚ ZRUŠENÉ DZ
128,5	STANIČENÍ - STÁVAJÍCÍ

POZNÁMKA:

Umístění přechodného DZ bude dle příručky pro označování pracovních míst na dálnicích a silnicích
Dopravní značení bude ve zvětšeném provedeni, třída retroreflexe č.2

VYPRACOVAL:	Bc. Vladimír Jambor	
NÁZEV STAVBY: **DÁLNICE D35** **MOST ev č. 4444-1 PALONÍN**	MĚŘÍTKO:	1:1500
	FORMÁT:	21 A4
	ÚČEL:	RDS
OBSAH: **SITUACE - ETAPA 1**	ČÍSLO PŘÍLOHY:	02
	DATUM:	07/2024

SVOBODA

Adresa provozovny:
Pavelkova 2 Olomouc 772 00

MOHELNICE

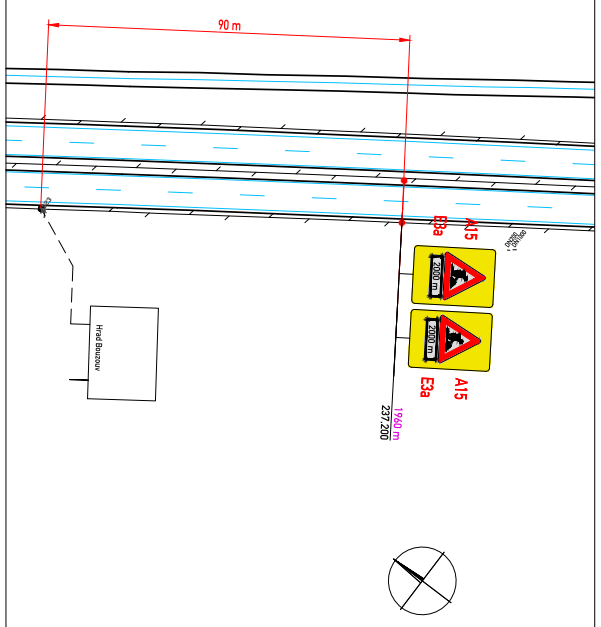
90 m
Hrad Bouzov
E3a
A15
2000 m
2000 m
E3a
A15
237.200
1960 m

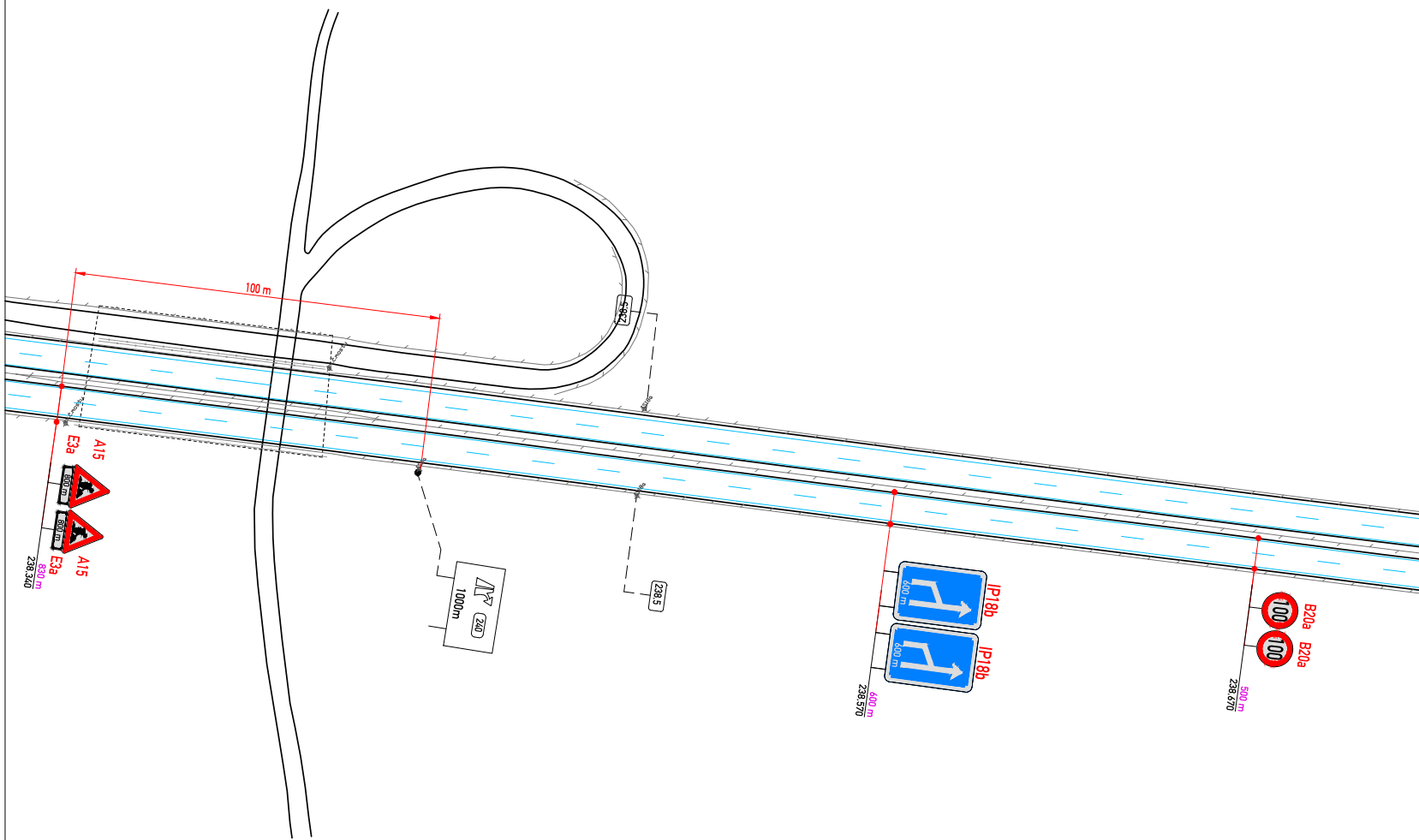
100 m
E3a
A15
800 m
800 m
E3a
A15
238.340
830 m
1000m
240
238.5
238.5
IP18b
600 m
IP18b
600 m
238.570
600 m
100
B20a
100
B20a
238.670
500 m

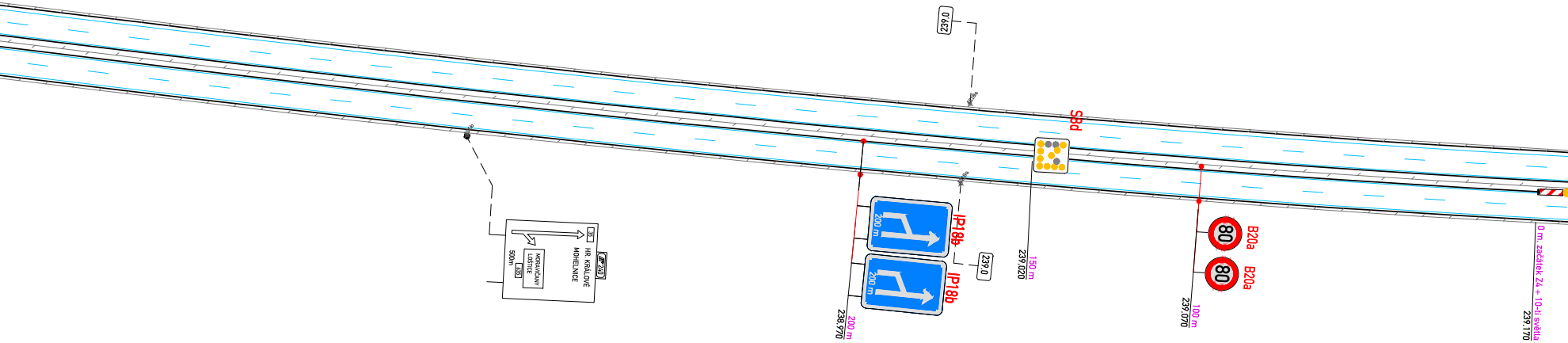
239.0
S8d
35
HR. KRÁLOVÉ
MOHELNICE
240
MORAVIČANY
LOŠTICE
635
500m
200 m
IP18b
200 m
IP18b
239.0
238.970
200 m
239.020
150 m
80
B20a
80
B20a
239.070
100 m
0 m, začátek Z4 + 10-ti světla
239.170

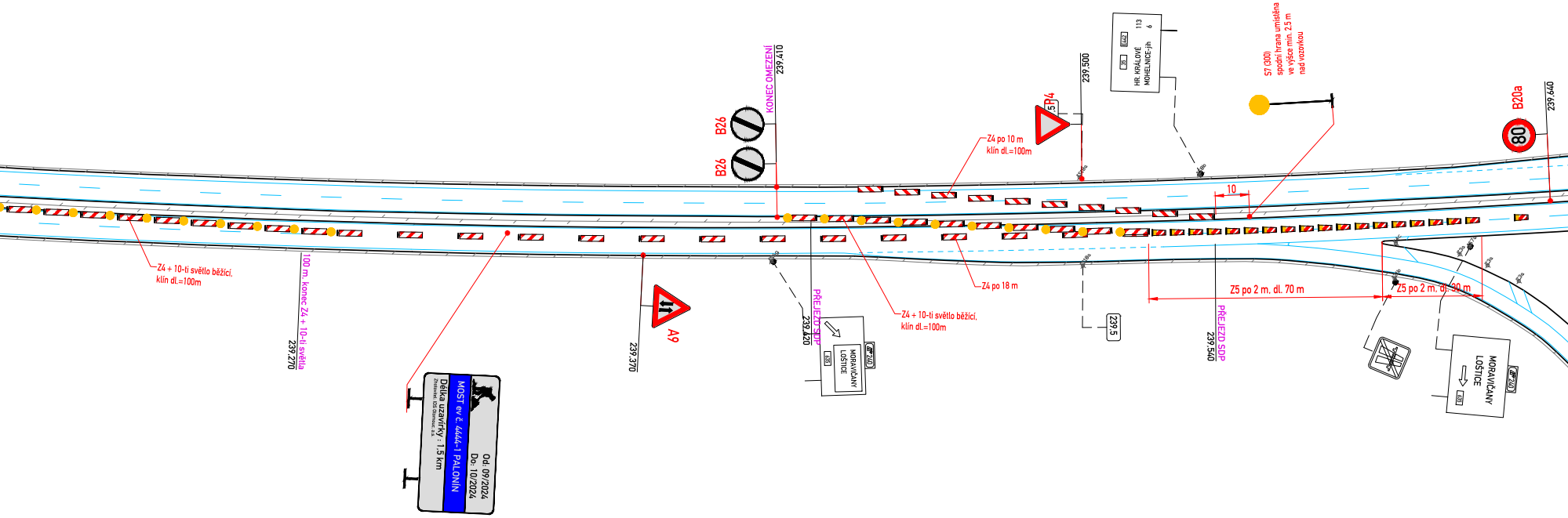
Z4 + 10-ti světlo běžící,
klín dl.=100m
100 m. konec Z4 + 10-ti světla
239.270
Od: 09/2024
Do: 10/2024
MOST ev č. 4444-1 PALONÍN
Délka uzavírky : 1,5 km
Zhotovitel: IDS Olomouc, a.s.
239.370
A9
B26
B26
KONEC OMEZENÍ
239.410
PŘEJEZD SDP
239.420
MORAVIČANY
LOŠŤICE
635
240
Z4 + 10-ti světlo běžící,
klín dl.=100m
Z4 po 10 m
klín dl.=100m
P4
239.500
Z4 po 18 m
239,5
HR. KRÁLOVÉ
MOHELNICE-jih
35
E442
113
6
S7 (300)
spodní hrana umístěna
ve výšce min. 2,5 m
nad vozovkou
10
Z5 po 2 m, dl. 70 m
PŘEJEZD SDP
239.540
Z5 po 2 m, dl. 30 m
MORAVIČANY
LOŠŤICE
635
240
B20a
80
239.640

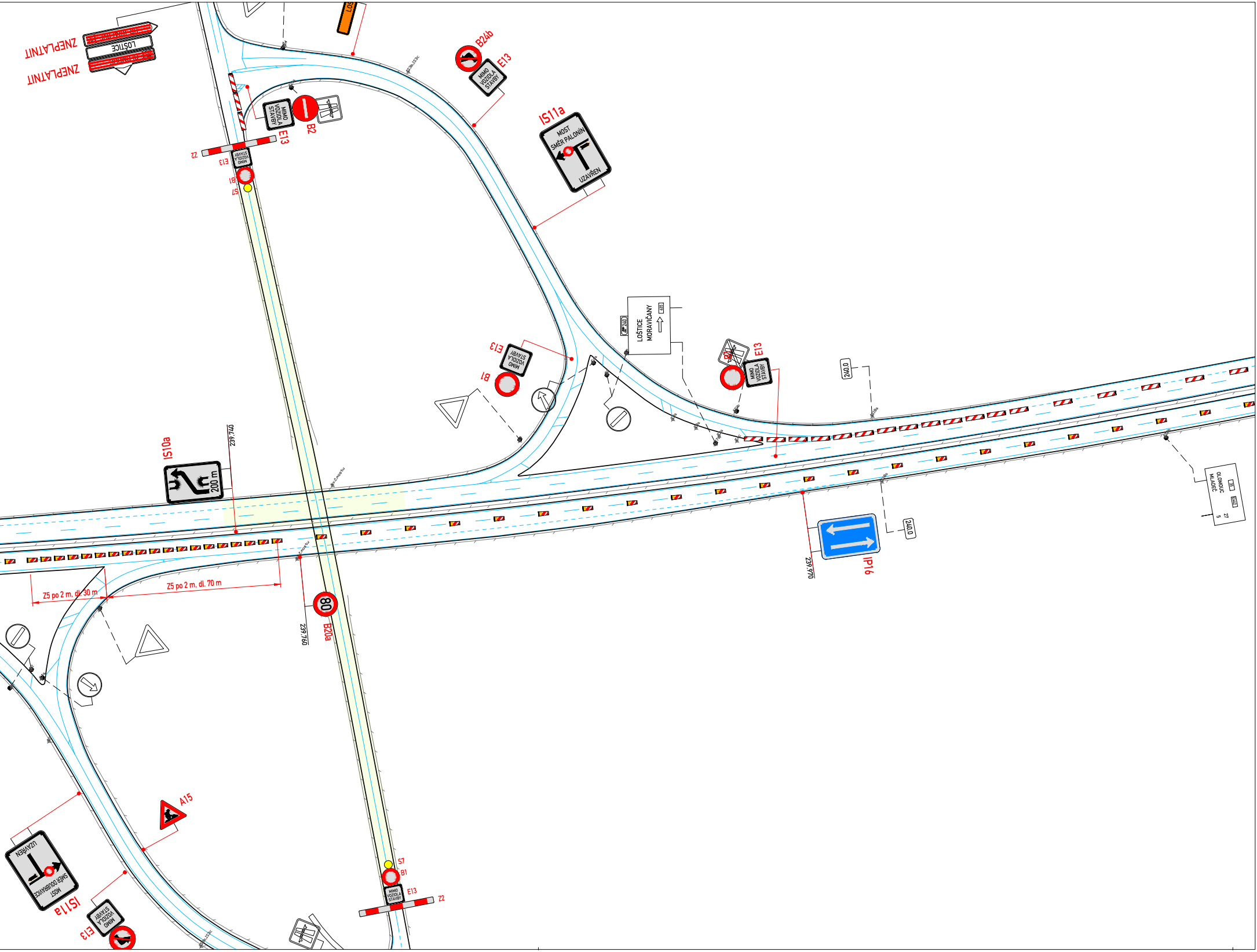
ZNEPLATNIT
ZNEPLATNIT
LOŠTICE
MIMO VOZIDLA STAVBY
E13
B2
Z2
B1
S7
B24b
E13
IS11a
MOST SMĚR PALONÍN UZAVŘEN
LOŠTICE MORAVIČANY
E13
B1
E13
240.0
IS10a
200 m
239.740
Z5 po 2 m. dl. 30 m
Z5 po 2 m. dl. 70 m
80
B20a
239.760
IP16
239.970
240.0
OLOMOUC MLADEČ
A15
S7
B1
E13
Z2
MIMO VOZIDLA STAVBY
IS11a
MOST SMĚR DOUBRAVICE UZAVŘEN
E13
MIMO VOZIDLA STAVBY

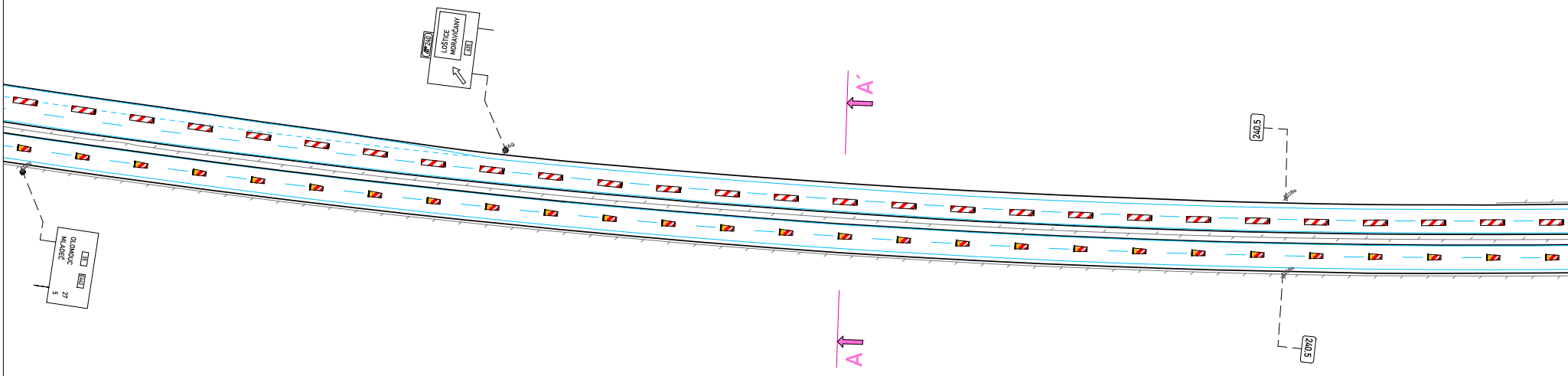
240
LOŠTICE
MORAVIČANY
635
A´
240.5
OLOMOUC
MLADEČ
35
E442
27
5
A
240.5

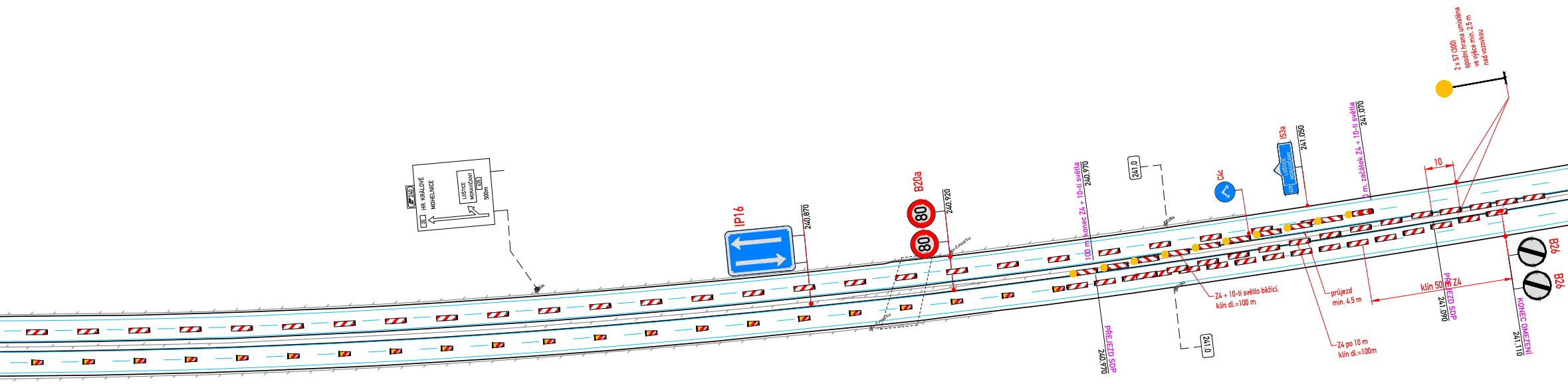
D1 240
HR. KRÁLOVÉ
MOHELNICE
35
LOŠTICE
MORAVIČANY
635
500m
IP16
240.870
B20a
80
80
240.920
100 m konec Z4 + 10-ti světla
240.970
PŘEJEZD SDP
240.970
241.0
241.0
C4c
IS3a
LOŠTICE
MORAVIČANY
635
241.050
0 m. začátek Z4 + 10-ti světla
241.070
2 x S7 (300)
spodní hrana umístěna
ve výšce min. 2.5 m
nad vozovkou
10
Z4 + 10-ti světlo běžící,
klín dl.=100 m
průjezd
min. 4.5 m
Z4 po 10 m
klín dl.=100m
klín 50 m Z4
PŘEJEZD SDP
241.090
B26
B26
KONEC OMEZENÍ
241.110

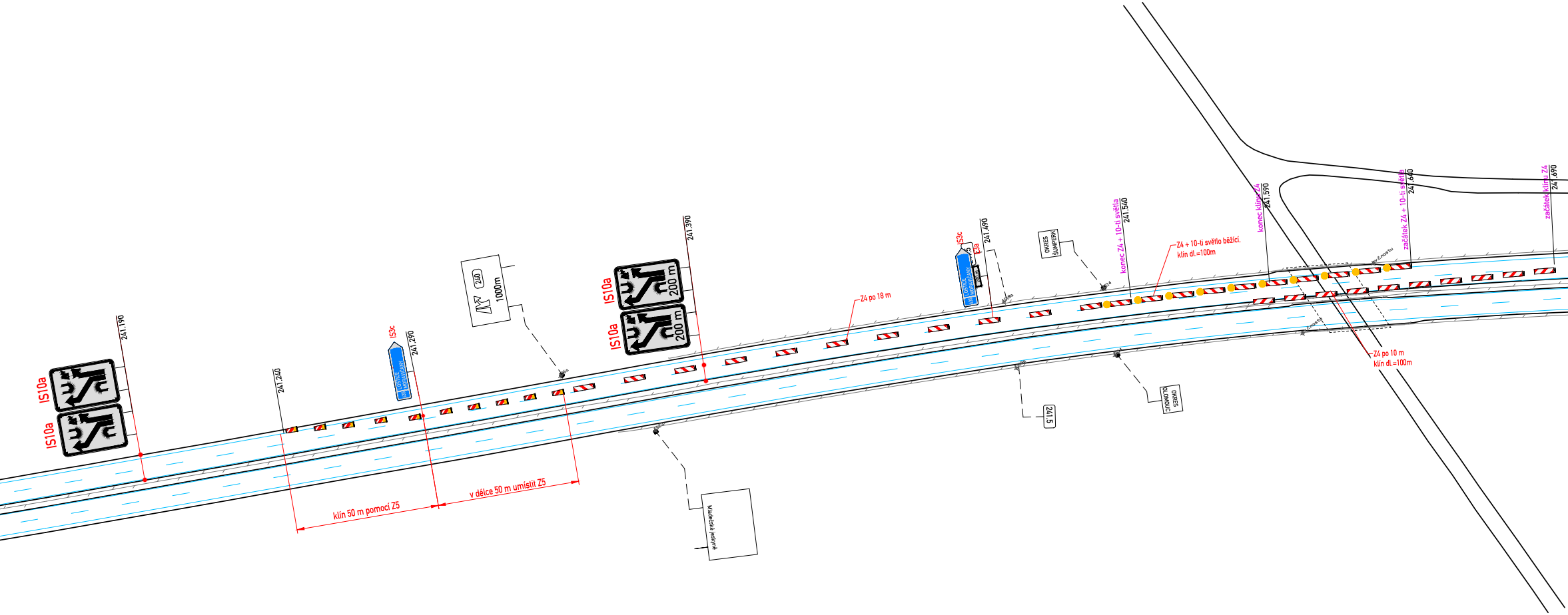
IS10a
IS10a
241.190
241.240
IS3c
241.290
LOŠTICE
MORAVIČANY
240
1000m
IS10a
IS10a
200 m
200 m
241.390
klín 50 m pomocí Z5
v délce 50 m umístit Z5
Mladečské jeskyně
Z4 po 18 m
IS3c
E3a
241.490
OKRES ŠUMPERK
241.5
OKRES OLOMOUC
konec Z4 + 10-ti světla
241.540
Z4 + 10-ti světlo běžící,
klín dl.=100m
konec klínu Z4
241.590
začátek Z4 + 10-ti světla
241.640
začátek klínu Z4
241.690
Z4 po 10 m
klín dl.=100m

ŘEZ A-A´

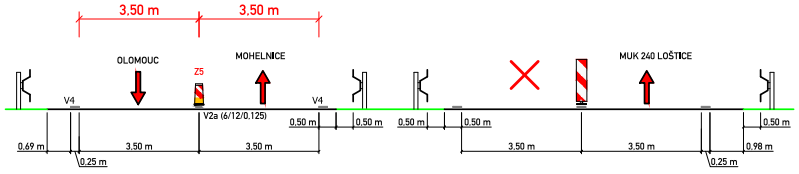
3,50 m
3,50 m
OLOMOUC
Z5
MOHELNICE
V4
V4
V2a (6/12/0,125)
MUK 240 LOŠTICE
0,69 m
0,25 m
3,50 m
3,50 m
0,50 m
0,50 m
0,50 m
0,50 m
3,50 m
3,50 m
0,25 m
0,50 m
0,98 m

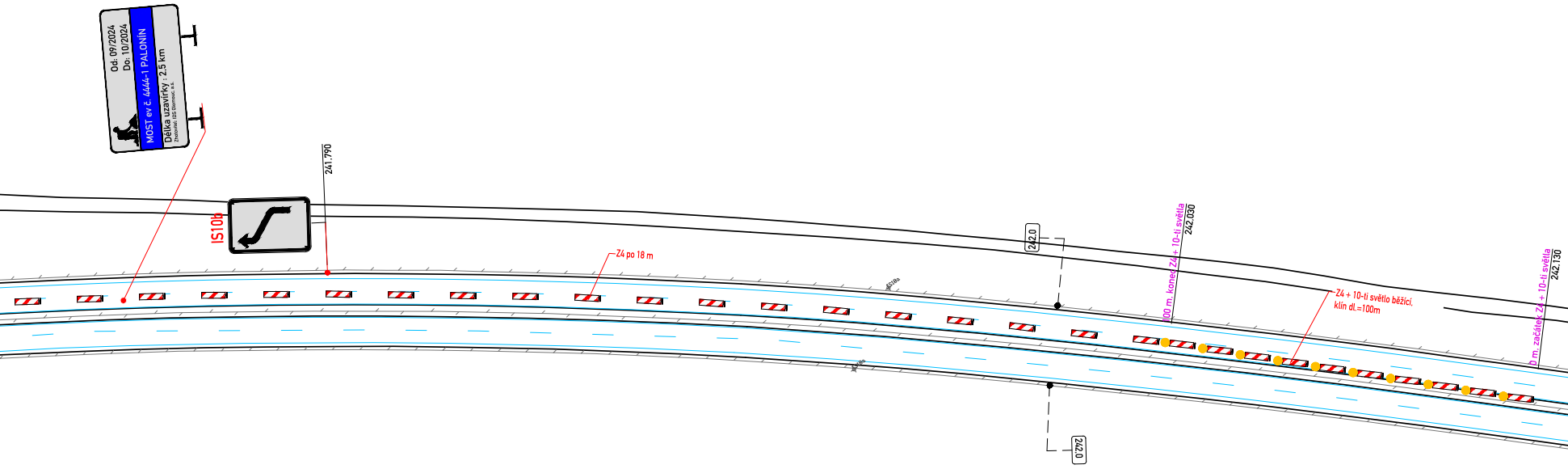
Od: 09/2024
Do: 10/2024
MOST ev č. 4444-1 PALONÍN
Délka uzavírky : 2,5 km
Zhotovitel: IDS Olomouc, a.s.
241.790
IS10b
Z4 po 18 m
S18a
242.0
00 m. konec Z4 + 10-ti světla
242.030
Z4 + 10-ti světlo běžící,
klín dl.=100m
0 m. začátek Z4 + 10-ti světla
242.130
242.0

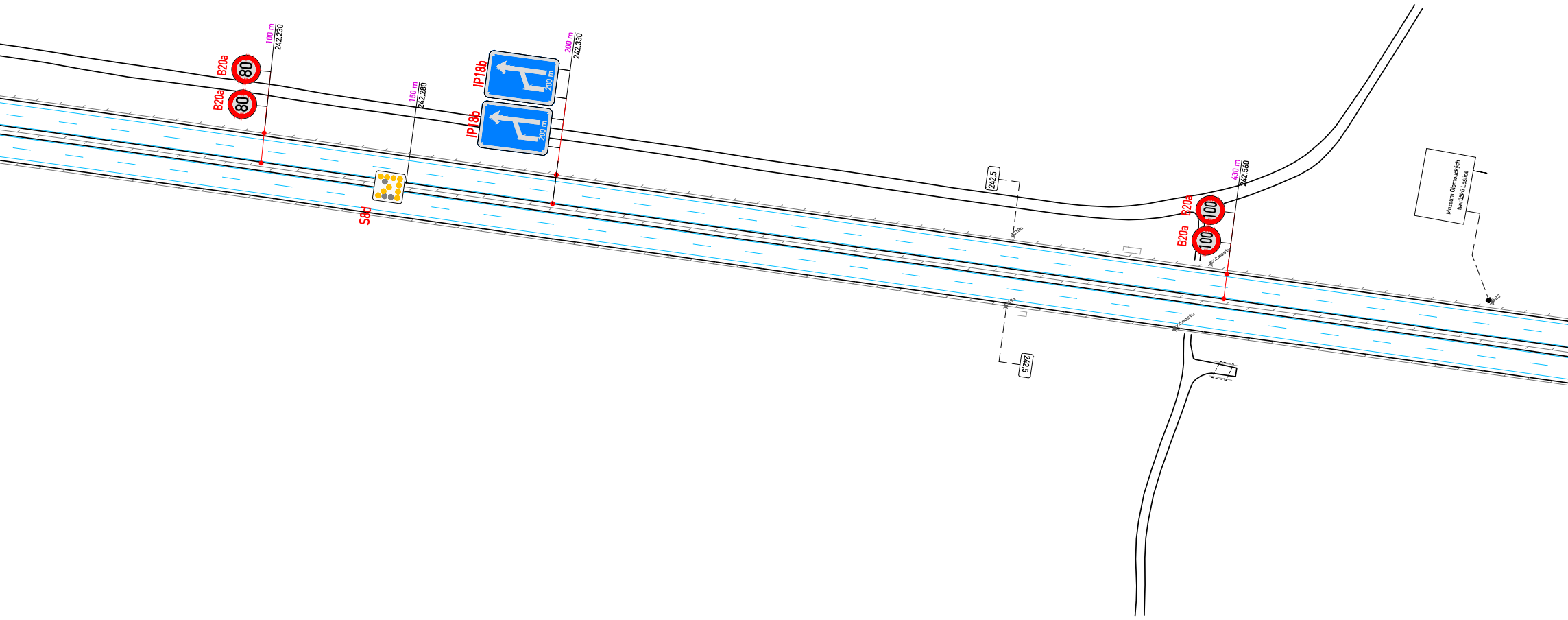
100 m
242.230
B20a
80
B20a
80
150 m
242.280
S8d
IP18b
200 m
IP18b
200 m
200 m
242.330
242.5
S18a
242.5
S18a
B20a
100
B20a
100
v.č.mostu
v.č.mostu
430 m
242.560
Muzeum Olomouckých tvarůžků Loštice
S23

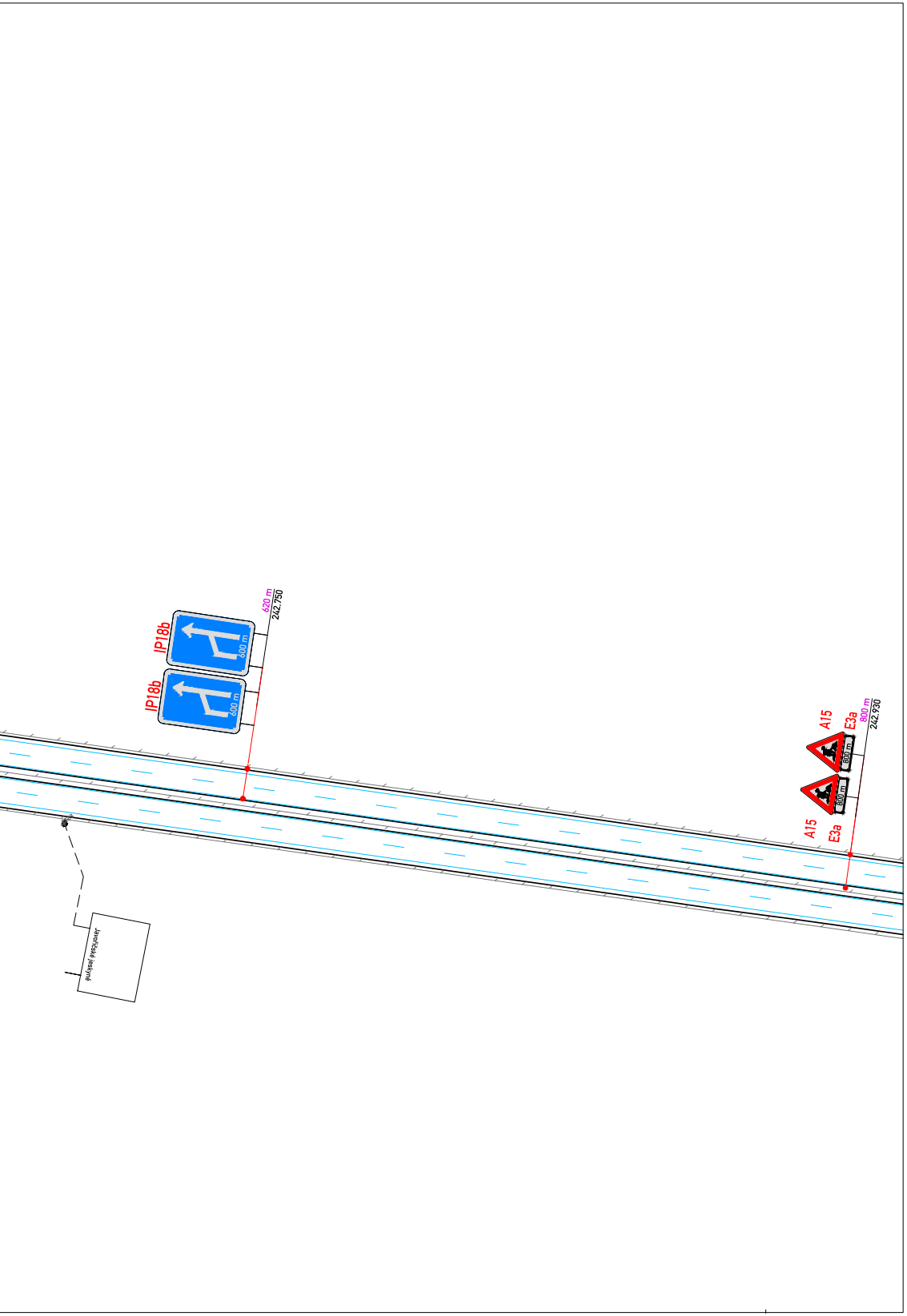
620 m
242,750
IP18b
600 m
IP18b
600 m
A15
E3a
800 m
242,930
800 m
800 m
A15
E3a
Javořičské jeskyně

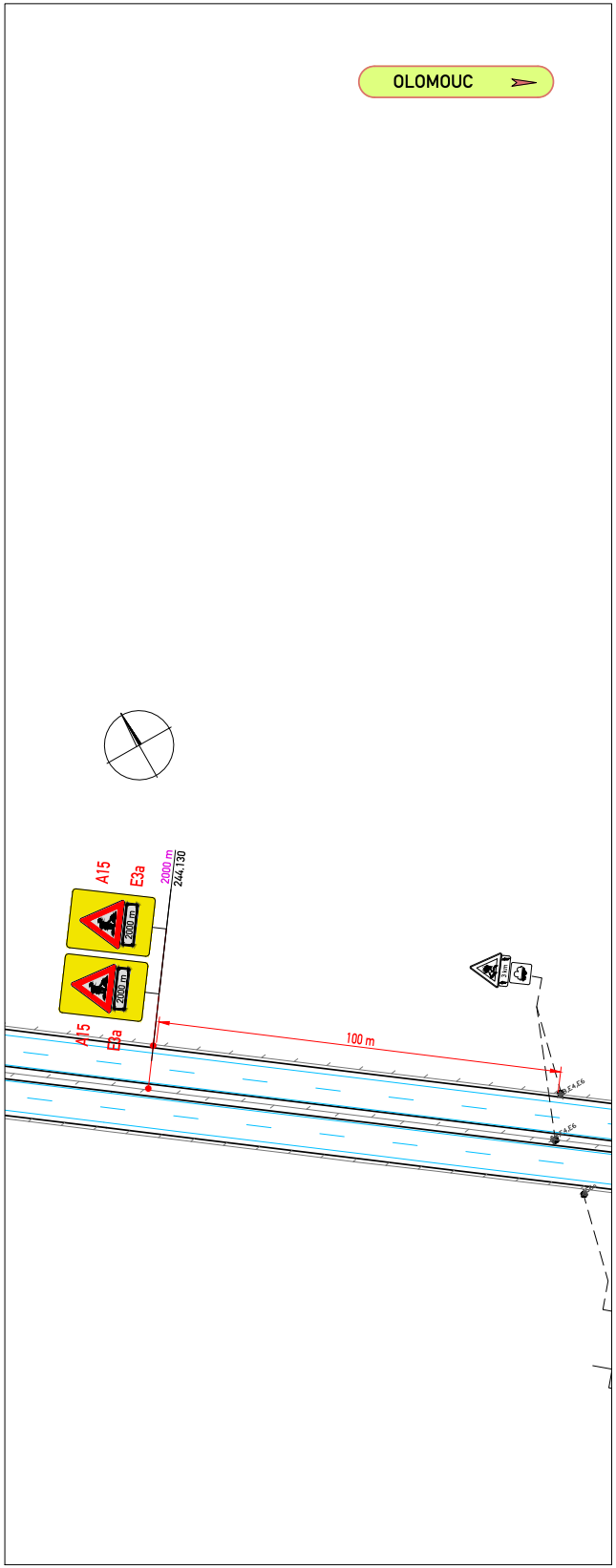
OLOMOUC
A15
E3a
2000 m
244,130
2000 m
2000 m
A15
E3a
100 m
3 km
E4,E6
E4,E6

DETAIL

NAVAZUJE NA DALŠÍ SITUACE

KŘIŽOVATKY

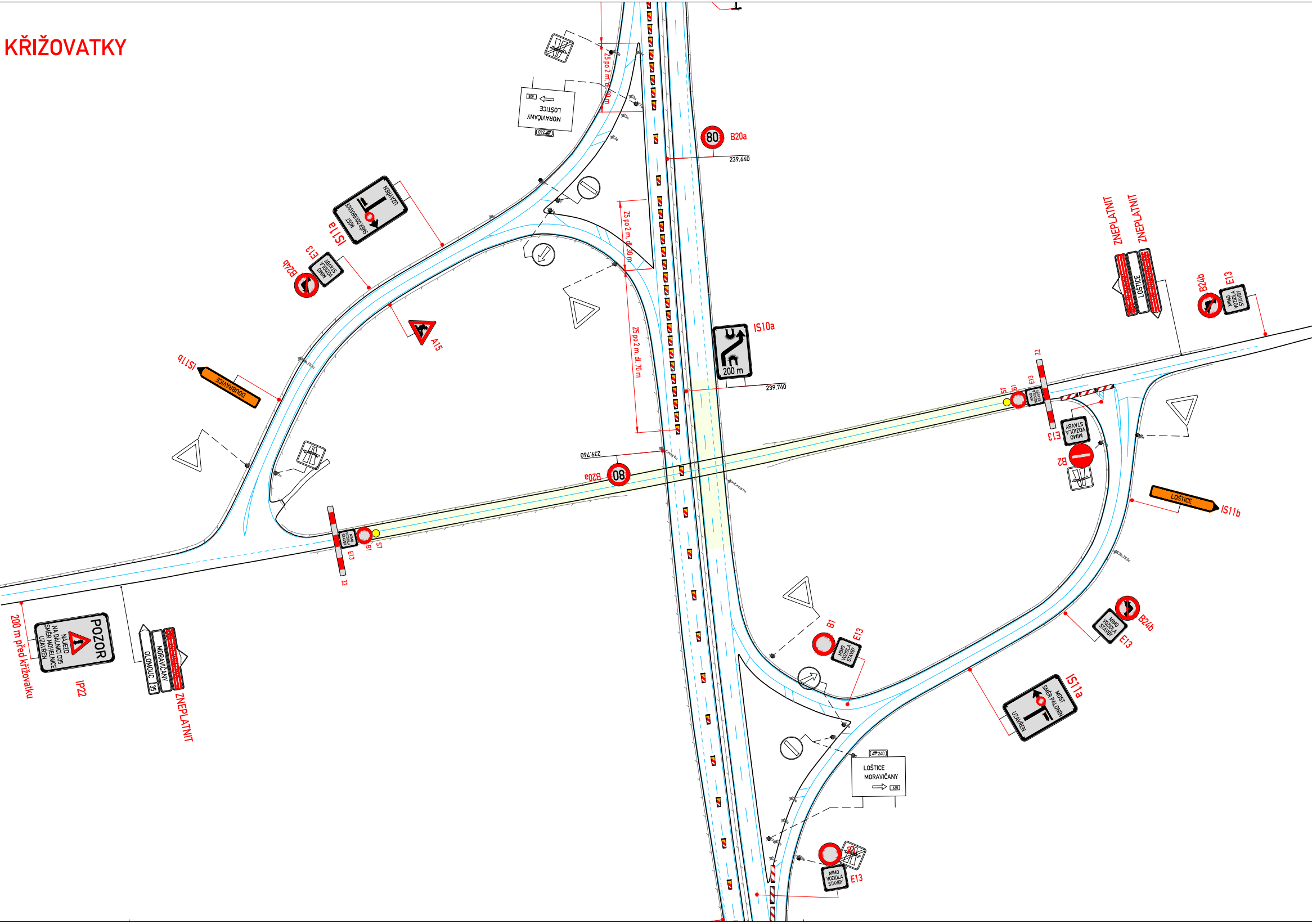
Z5 po 2 m. dl. 30 m
MORAVIČANY
LOŠTICE
635
240
B20a
80
239.640
Z5 po 2 m. dl. 30 m
Z5 po 2 m. dl. 70 m
IS11a
MOST
SMĚR DOUBRAVICE
UZAVŘEN
E13
MIMO
VOZIDLA
STAVBY
B24b
A15
IS10a
200 m
239.740
ZNEPLATNIT
ZNEPLATNIT
LOŠTICE
B24b
E13
MIMO
VOZIDLA
STAVBY
IS11b
DOUBRAVICE
Z2
E13
B1
S7
E13
MIMO
VOZIDLA
STAVBY
B2
239.760
B20a
80
LOŠTICE
IS11b
B1
S7
E13
Z2
200 m před křižovatku
POZOR
NÁJEZD
NA DÁLNICI D35
SMĚR MOHELNICE
UZAVŘEN
IP22
OLOMOUC
35
MORAVIČANY
ZNEPLATNIT
B1
E13
MIMO
VOZIDLA
STAVBY
B24b
E13
MIMO
VOZIDLA
STAVBY
IS11a
MOST
SMĚR PALONÍN
UZAVŘEN
240
LOŠTICE
MORAVIČANY
635
E13
MIMO
VOZIDLA
STAVBY

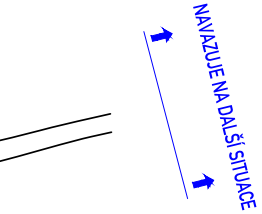
NAVAZUJE NA DALŠÍ SITUACE

LEGENDA:

🟩	PRACOVNÍ MÍSTO
▲ A15	STÁVAJÍCÍ DOPRAVNÍ ZNAČENÍ
▲ A15	PŘECHODNÉ DOPRAVNÍ ZNAČENÍ
▲ A15	DOČASNĚ ZRUŠENÉ DZ
128, 5	STANIČENÍ - STÁVAJÍCÍ

POZNÁMKA:

Umístění přechodného DZ bude dle příručky pro označování pracovních míst na dálnicích a silnicích
Dopravní značení bude ve zvětšeném provedeni, třída retroreflexe č.2

VYPRACOVAL:	Bc. Vladimír Jambor		SVOBODA
NÁZEV STAVBY: **DÁLNICE D35** MOST ev č. 4444-1 PALONÍN	MĚŘÍTKO:	1:1500	
	FORMÁT:	21 A4	
	ÚČEL:	RDS	
OBSAH: **SITUACE - ETAPA 2**	ČÍSLO PŘÍLOHY:	03	Adresa provozovny: Pavelkova 2 Olomouc 772 00
	DATUM:	07/2024	

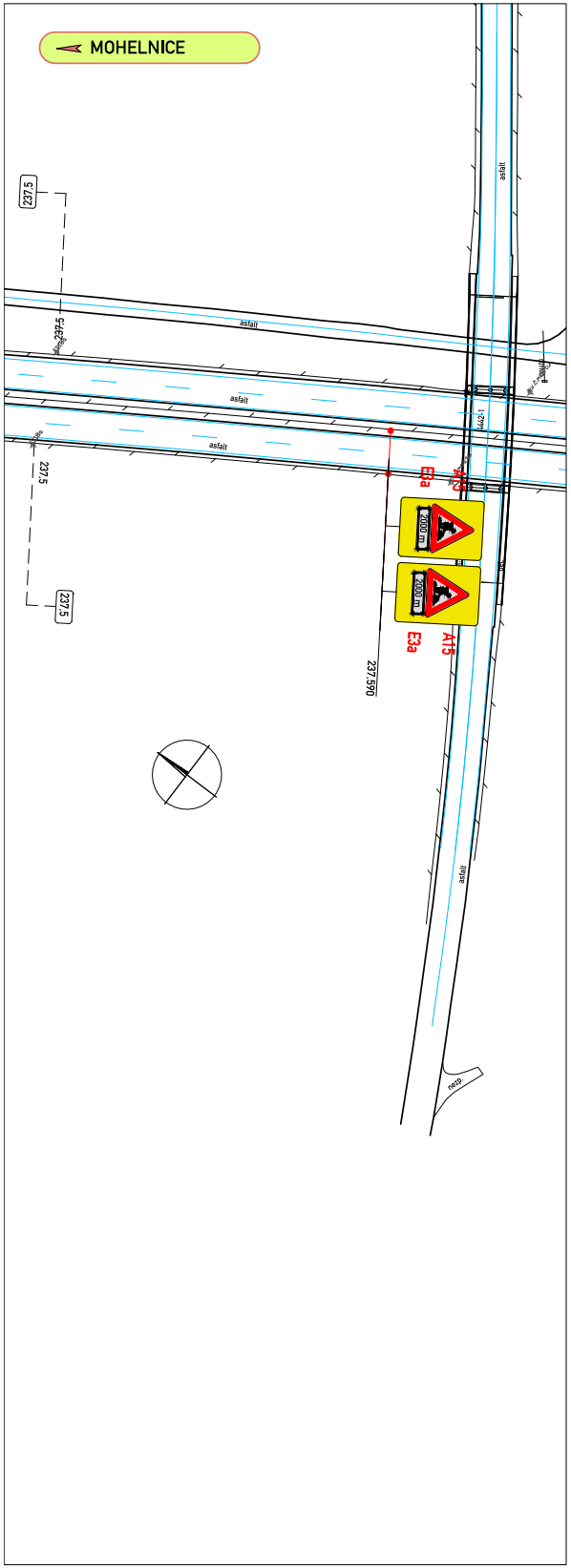
MOHELNICE
237,5
237,5
237,5
237,5
asfalt
asfalt
asfalt
asfalt
asfalt
4442-1
E3a
A15
2000 m
2000 m
E3a
A15
237,590
nezp.

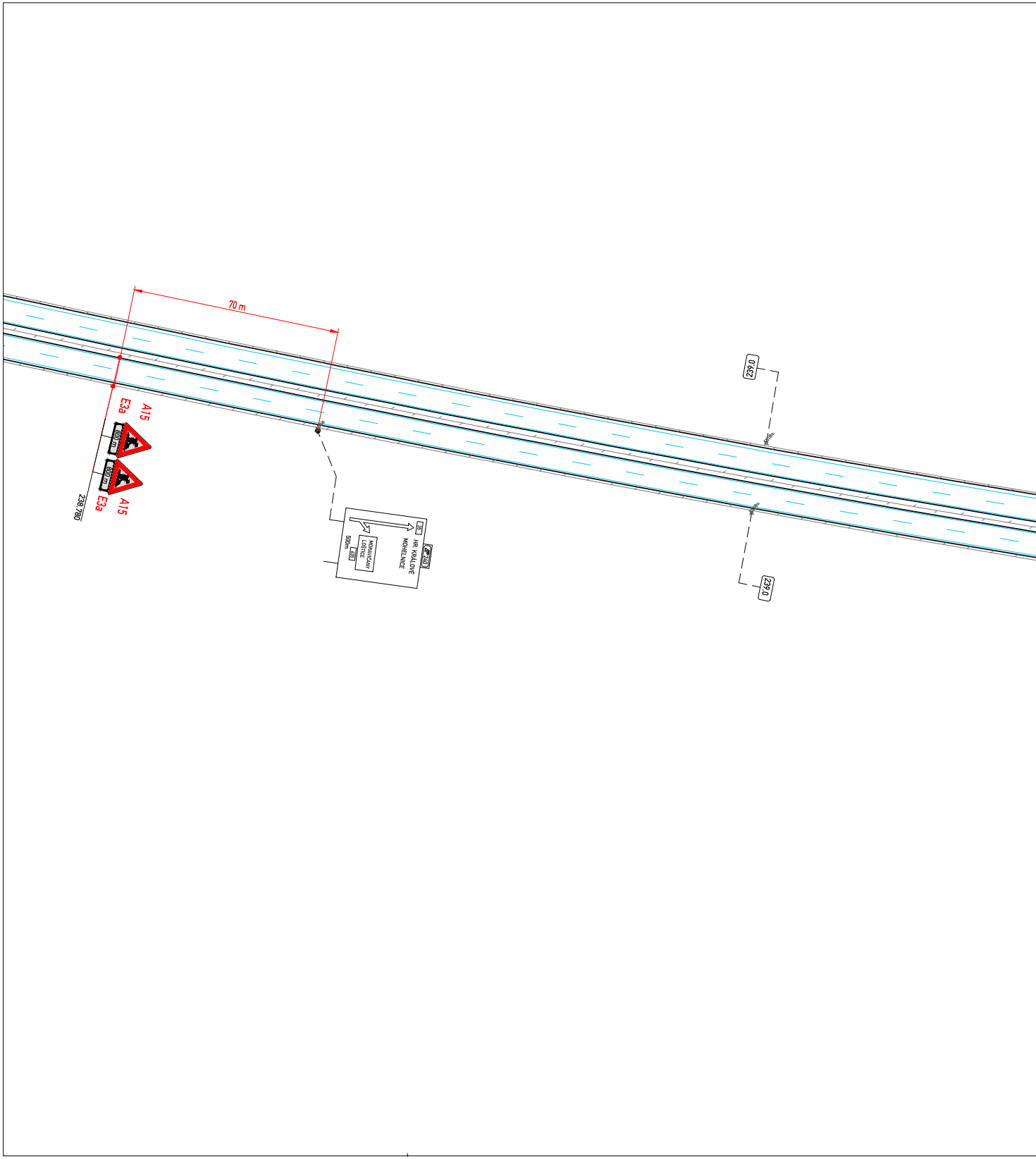
70 m
239,0
239,0
E3a
A15
800 m
800 m
E3a
A15
238,780
35
HR. KRÁLOVÉ
MOHELNICE
MORAVIČANY
LOŠTICE
635
500m
240


100
B20a
100
B20a
239.200
MORAVIČANY
LOŠŤICE
635
240
239.5
35
E442
HR. KRÁLOVÉ
MOHELNICE-jih
113
6
80
B20a
80
B20a
239.500

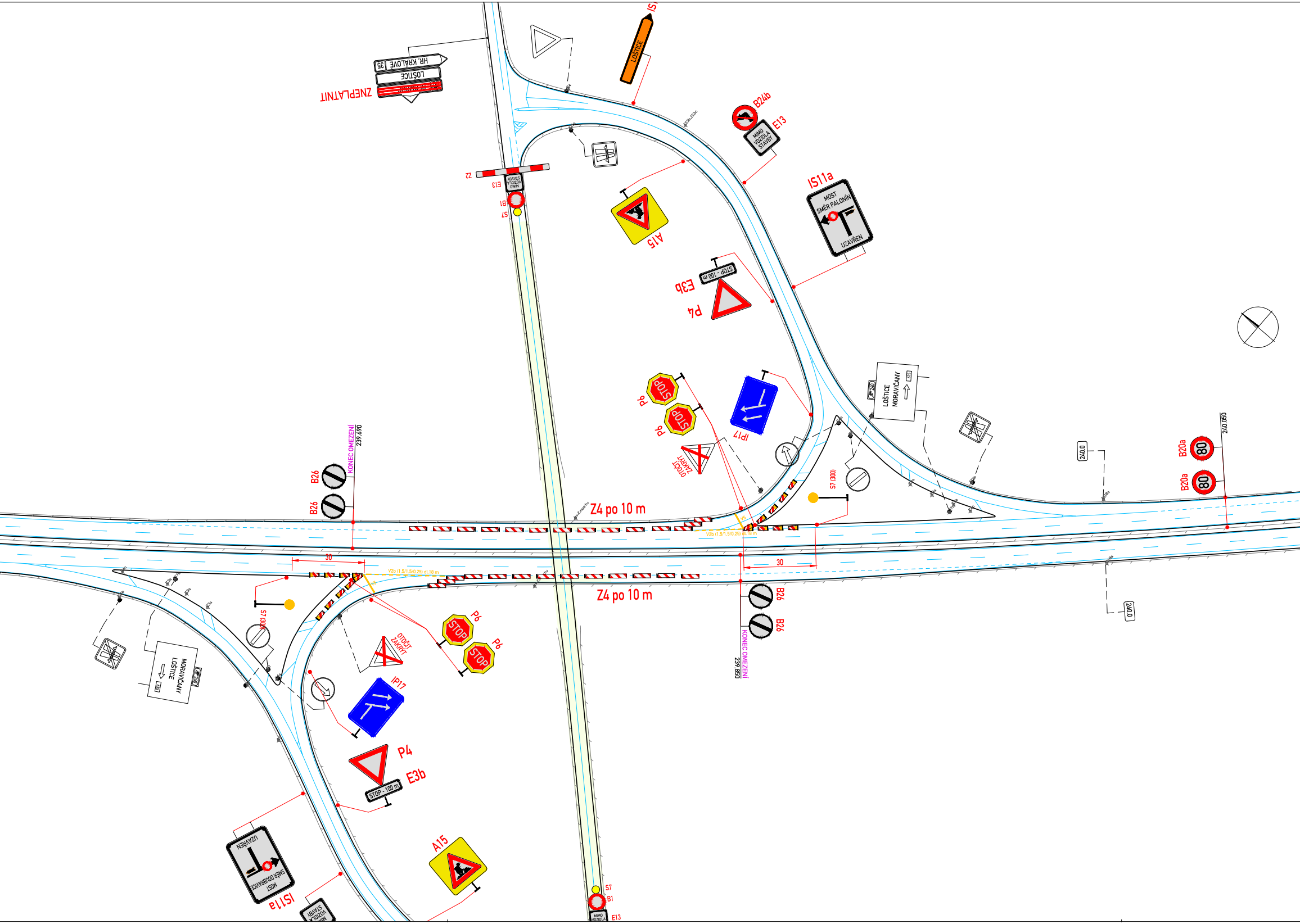
ZNEPLATNIT
HR. KRÁLOVÉ 35
LOŠTICE
LOŠTICE
Z2
E13
MIMO VOZIDLA STAVBY
B1
S7
A15
B24b
E13
MIMO VOZIDLA STAVBY
IS11a
MOST SMĚR PALONÍN
UZAVŘEN
STOP - 100 m
E3b
P4
P6
STOP
P6
STOP
IP17
OTOČIT ZAKRÝT
LOŠTICE MORAVIČANY 35
240.0
B20a
80
B20a
80
240.050
S7 (300)
KONEC OMEZENÍ
239.690
B26
B26
Z4 po 10 m
V2b (1,5/1,5/0,25) dl.18 m
30
30
V2b (1,5/1,5/0,25) dl.18 m
Z4 po 10 m
B26
B26
KONEC OMEZENÍ
239.850
240.0
S7 (300)
MORAVIČANY LOŠTICE 35
OTOČIT ZAKRÝT
P6
STOP
P6
STOP
IP17
P4
E3b
STOP - 100 m
A15
IS11a
MOST SMĚR DOUBRAVICE
UZAVŘEN
MIMO VOZIDLA STAVBY
S7
B1
E13
MIMO VOZIDLA

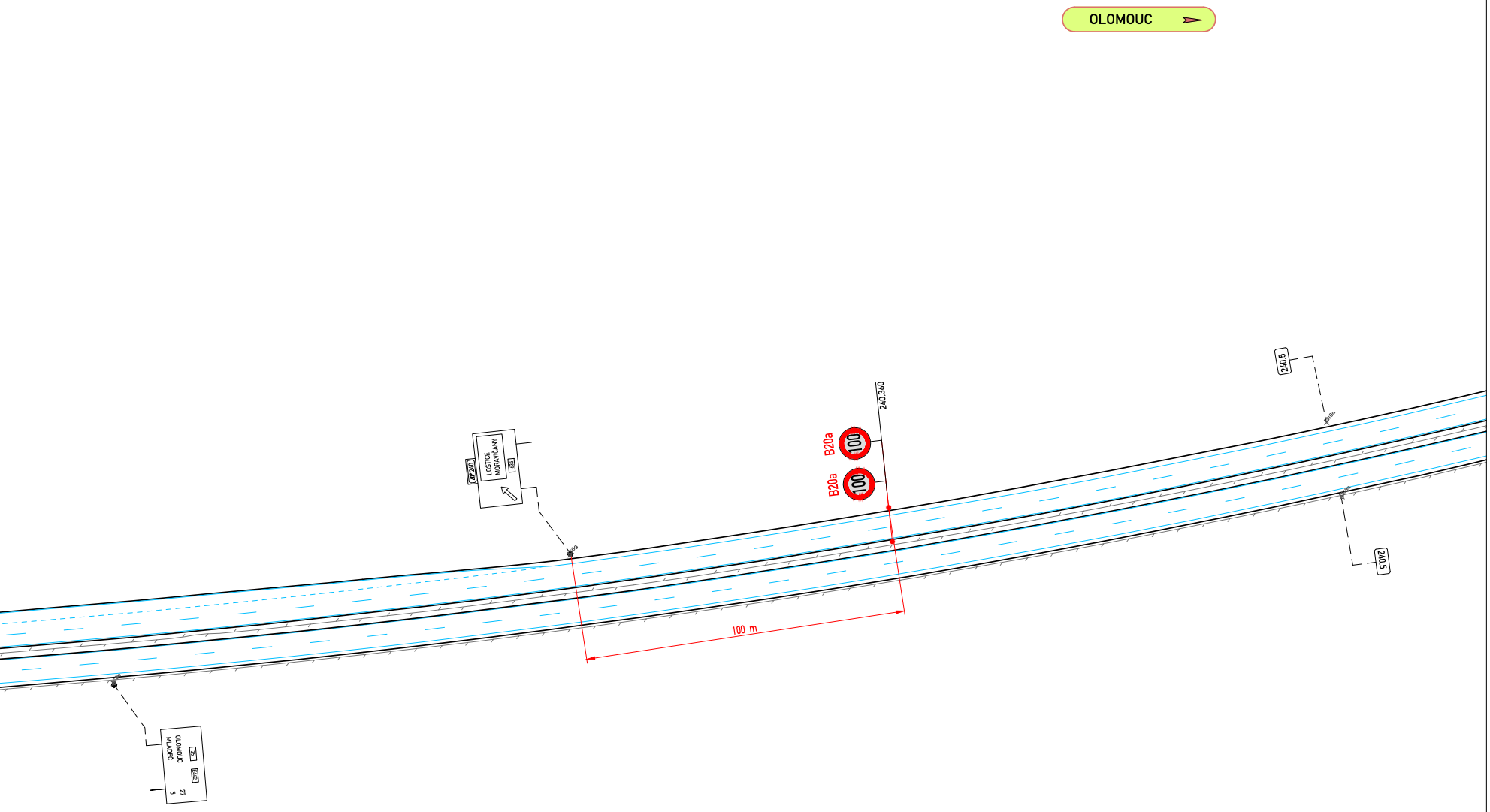
OLOMOUC
240,360
B20a
100
B20a
100
LOŠTICE
MORAVIČANY
240
OLOMOUC
MLADEČ
35
E442
27
5
100 m
240.5
240.5

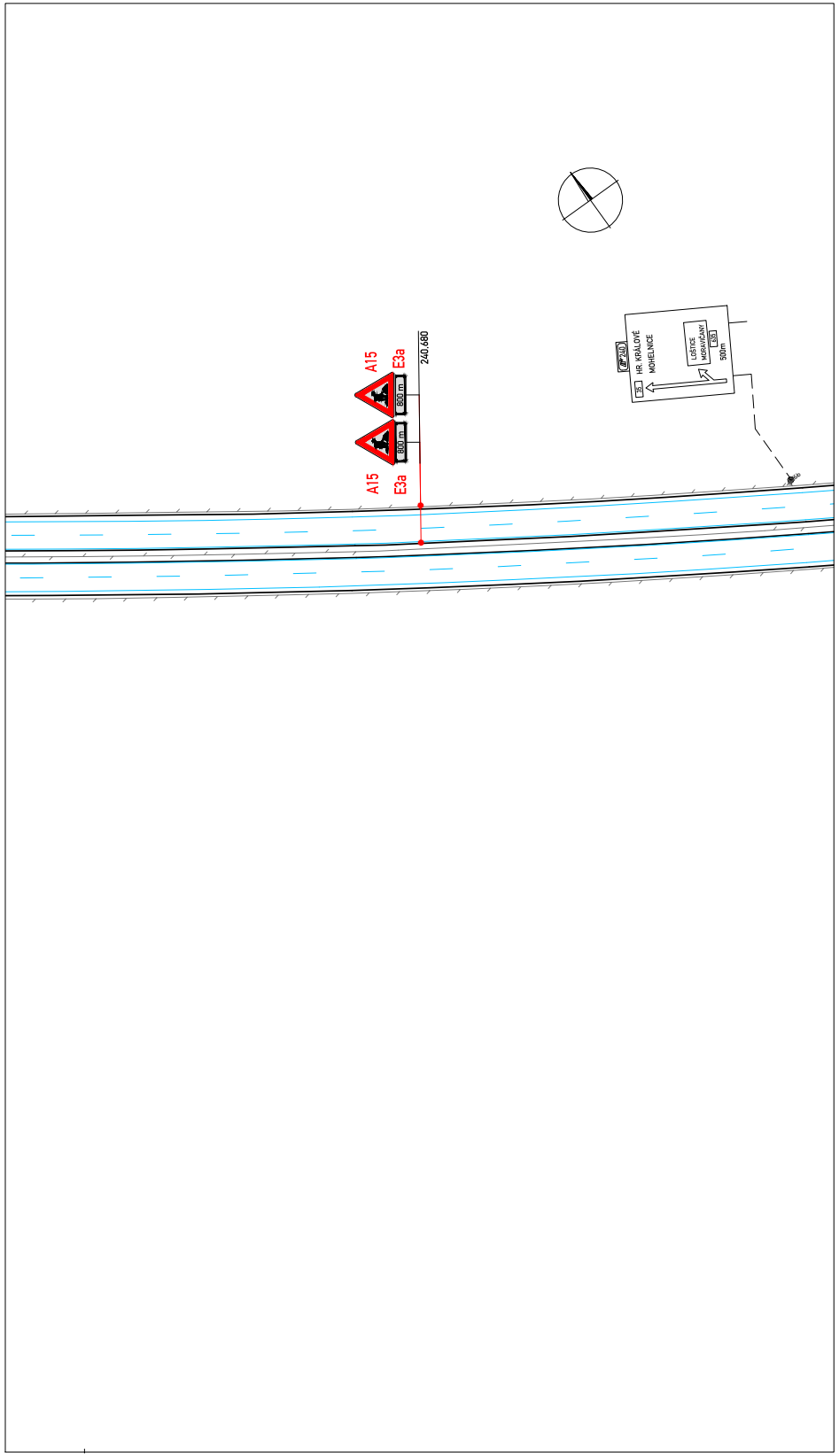
A15
E3a
800 m
800 m
A15
E3a
240,680
240
HR. KRÁLOVÉ
MOHELNICE
35
LOŠTICE
MORAVIČANY
635
500m


A15
E3a
2000 m
2000 m
A15
E3a
241,880

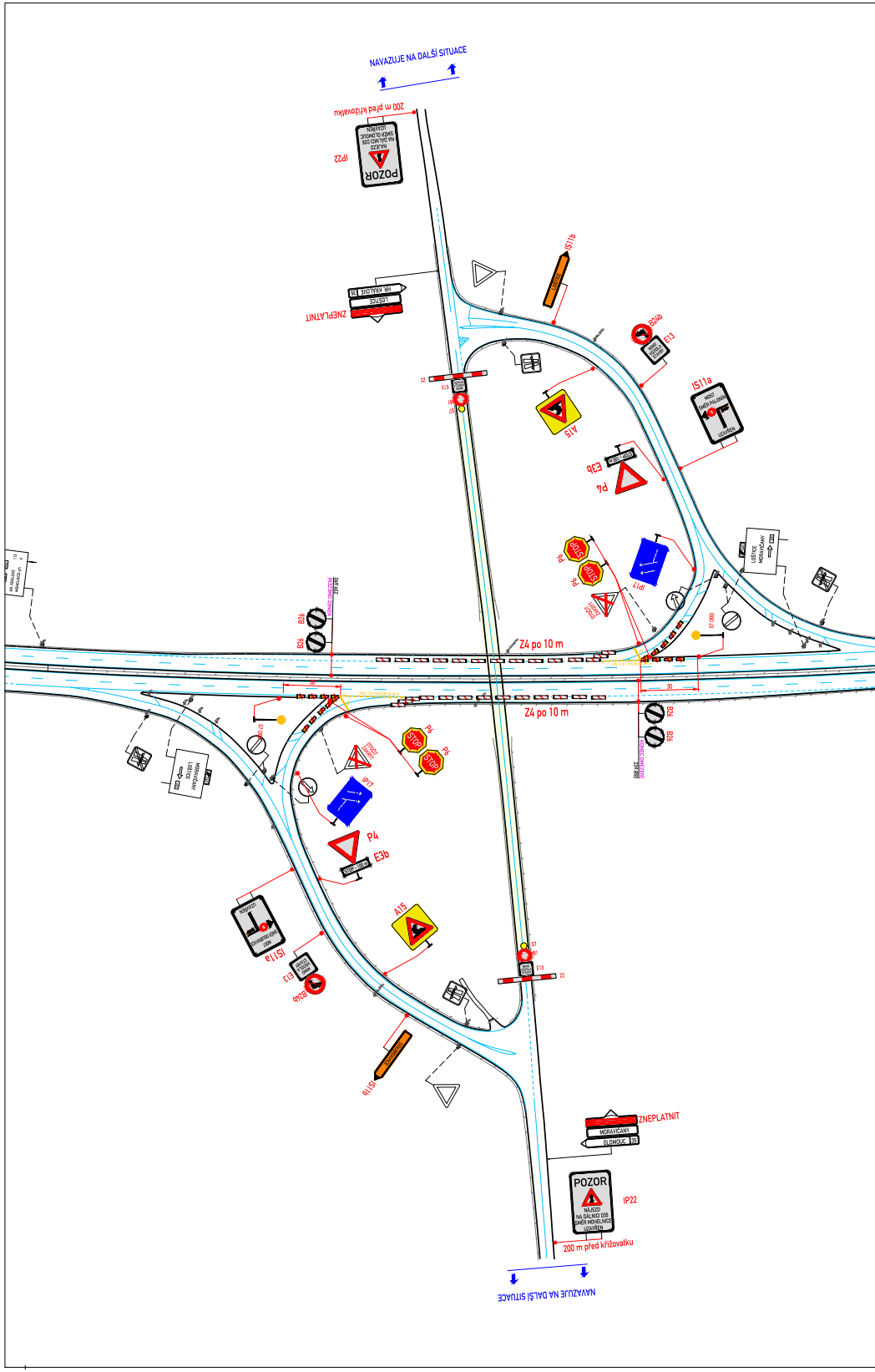
NAVAZUJE NA DALŠÍ SITUACE
200 m před křižovatku
POZOR
NÁJEZD NA DÁLNICI D35 SMĚR OLOMOUC UZAVŘEN
IP22
HR. KRÁLOVÉ
35
LOŠTICE
ZNEPLATNIT
IS11b
LOŠTICE
B24b
E13
MIMO VOZIDLA STAVBY
IS11a
MOST SMĚR PALONÍN UZAVŘEN
A15
E3b
P4
P6
P6
OTOČIT ZAKRÝT
IP17
LOŠTICE MORAVIČANY
S7 (300)
Z4 po 10 m
30
B28
B28
Z2
E13
B1
Z4 po 10 m
B28
B28
30
S7 (300)
LOŠTICE MORAVIČANY
P6
STOP
P6
STOP
OTOČIT ZAKRÝT
IP17
P4
E3b
STOP - 100 m
IS11a
MOST SMĚR DOUBRAVICE UZAVŘEN
E13
MIMO VOZIDLA STAVBY
B24b
A15
IS11b
DOUBRAVICE
B1
E13
Z2
ZNEPLATNIT
MORAVIČANY
OLOMOUC
35
POZOR
NÁJEZD NA DÁLNICI D35 SMĚR MOHELNICE UZAVŘEN
IP22
200 m před křižovatku
NAVAZUJE NA DALŠÍ SITUACE

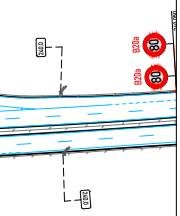
B20a
80
B20a
80

LEGENDA:

🟩	PRACOVNÍ MÍSTO
A15	STÁVAJÍCÍ DOPRAVNÍ ZNAČENÍ
A15	PŘECHODNÉ DOPRAVNÍ ZNAČENÍ
A15	DOČASNĚ ZRUŠENÉ DZ
128,5	STANIČENÍ - STÁVAJÍCÍ

POZNÁMKA:

Umístění přechodného DZ bude dle příručky pro označování pracovních míst na dálnicích a silnicích
Dopravní značení bude ve zvětšeném provedeni, třída retroreflexe č.2

VYPRACOVAL:	**Bc. Vladimír Jambor**		
NÁZEV STAVBY: **DÁLNICE D35** **MOST ev č. 4444-1 PALONÍN**		MĚŘÍTKO:	1:1500
		FORMÁT:	10 A4
		ÚČEL:	RDS
OBSAH: **SITUACE - ETAPA 3**		ČÍSLO PŘÍLOHY:	03
		DATUM:	07/2024

SVOBODA

Adresa provozovny:
Pavelkova 2 Olomouc 772 00