Ministerstvo dopravy
Odbor pozemních komunikací,
příloha k č. j. MD-48636/2025-940/4.

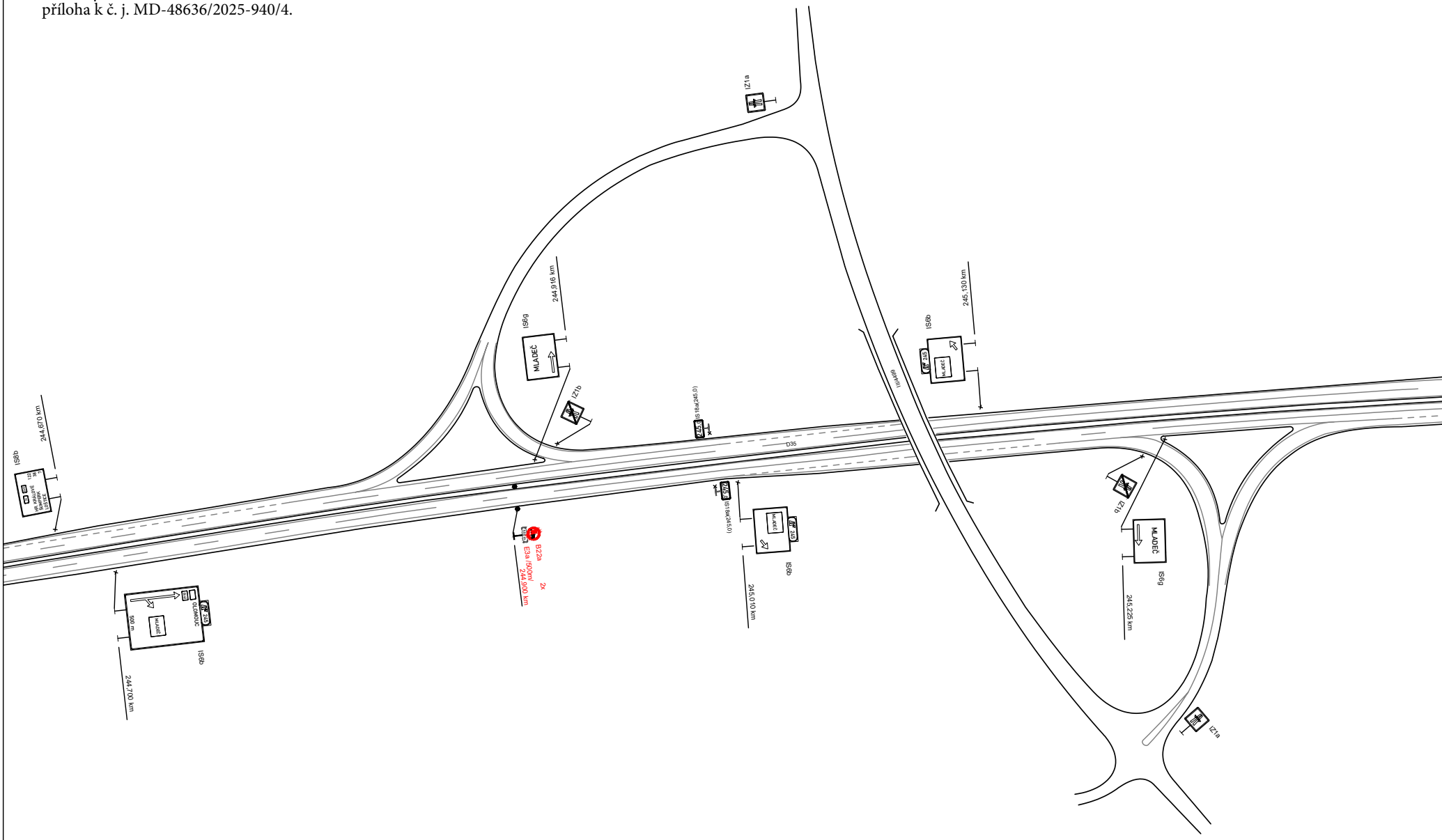
IS8b
244,670 km
122
38
7
HR. KRÁLOVÉ
ŠUMPERK
LOŠTICE
OLOMOUC
245
500 m
MLADEČ
IS6b
244,700 km
IS6g
244,916 km
MLADEČ
IZ1b
B22a
E3a /500m/
244,900 km
2x
IS18a(245,0)
245,0
D35
IS18a(245,0)
245,0
MLADEČ
245
IS6b
245,010 km
IZ1a
III/4499
IS6b
245,130 km
245
MLADEČ
IZ1b
MLADEČ
IS6g
245,225 km
IZ1a

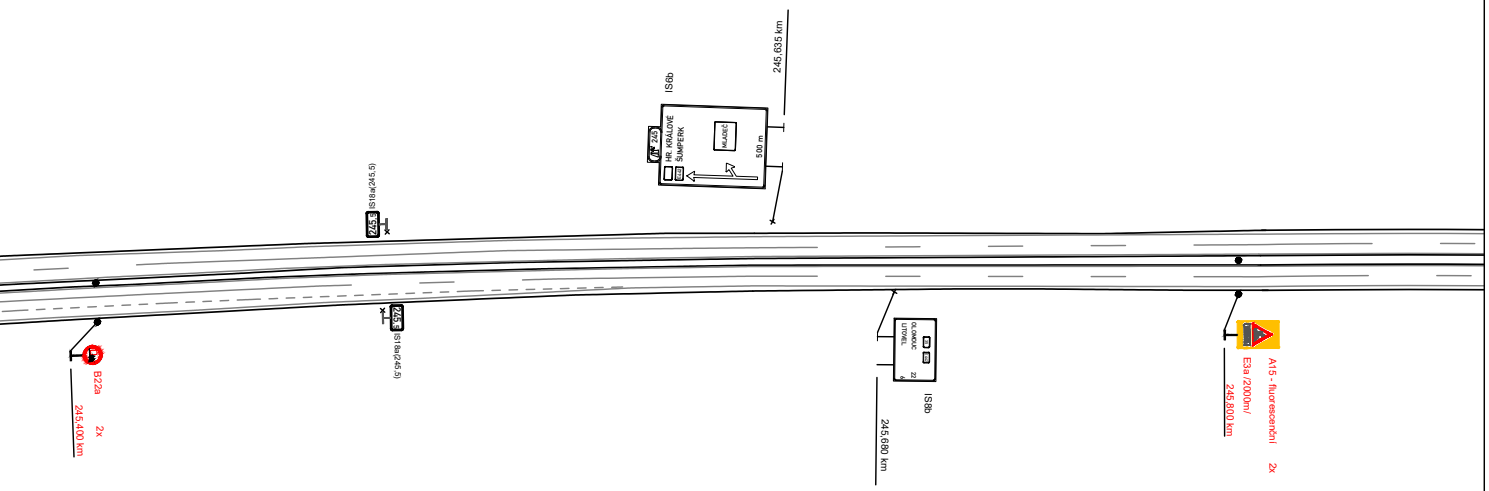
B22a
245,400 km
2x
IS18a(245,5)
245,5
IS18a(245,5)
245,5
IS6b
245
HR. KRÁLOVÉ
ŠUMPERK
MLADEČ
500 m
245,635 km
OLOMOUC
LITOVEL
22
6
IS8b
245,680 km
A15 - fluorescenční
E3a /2000m/
245,800 km
2x

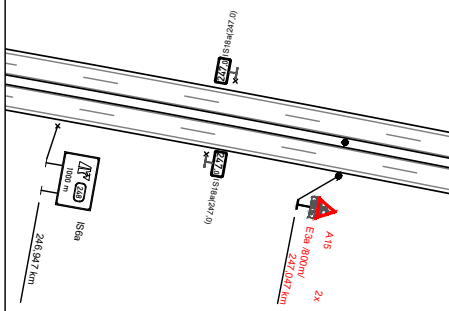
IS18a(247,0)
247,0
IS18a(247,0)
247,0
1000 m
248
IS6a
246,947 km
A15
E3a /800m/
247,047 km
2x

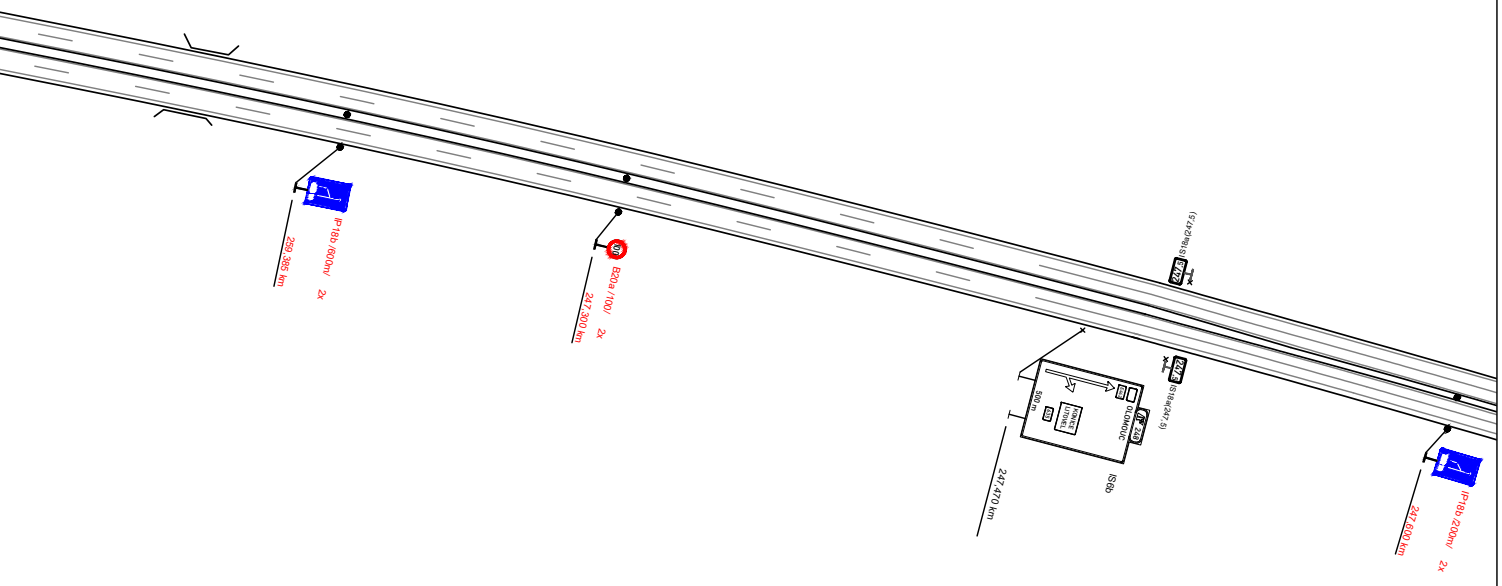
IP18b /600m/
2x
259,385 km
B20a /100/
2x
247,300 km
IS18a(247,5)
247,5
247,5
IS18a(247,5)
OLOMOUC
248
KONICE
LITOVEL
635
500 m
IS6b
247,470 km
IP18b /200m/
2x
247,600 km

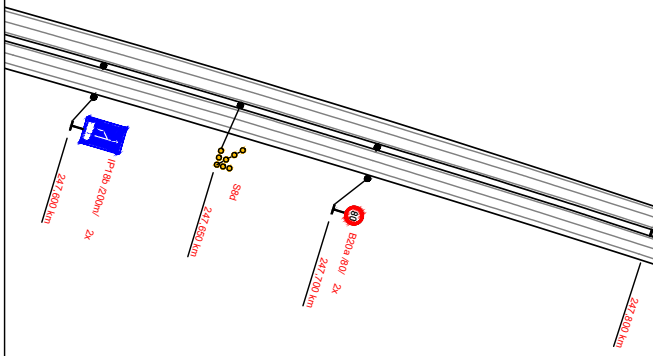
IP18b /200m/
2x
247,600 km
S8d
247,650 km
80
B20a /80/
2x
247,700 km
247,800 km

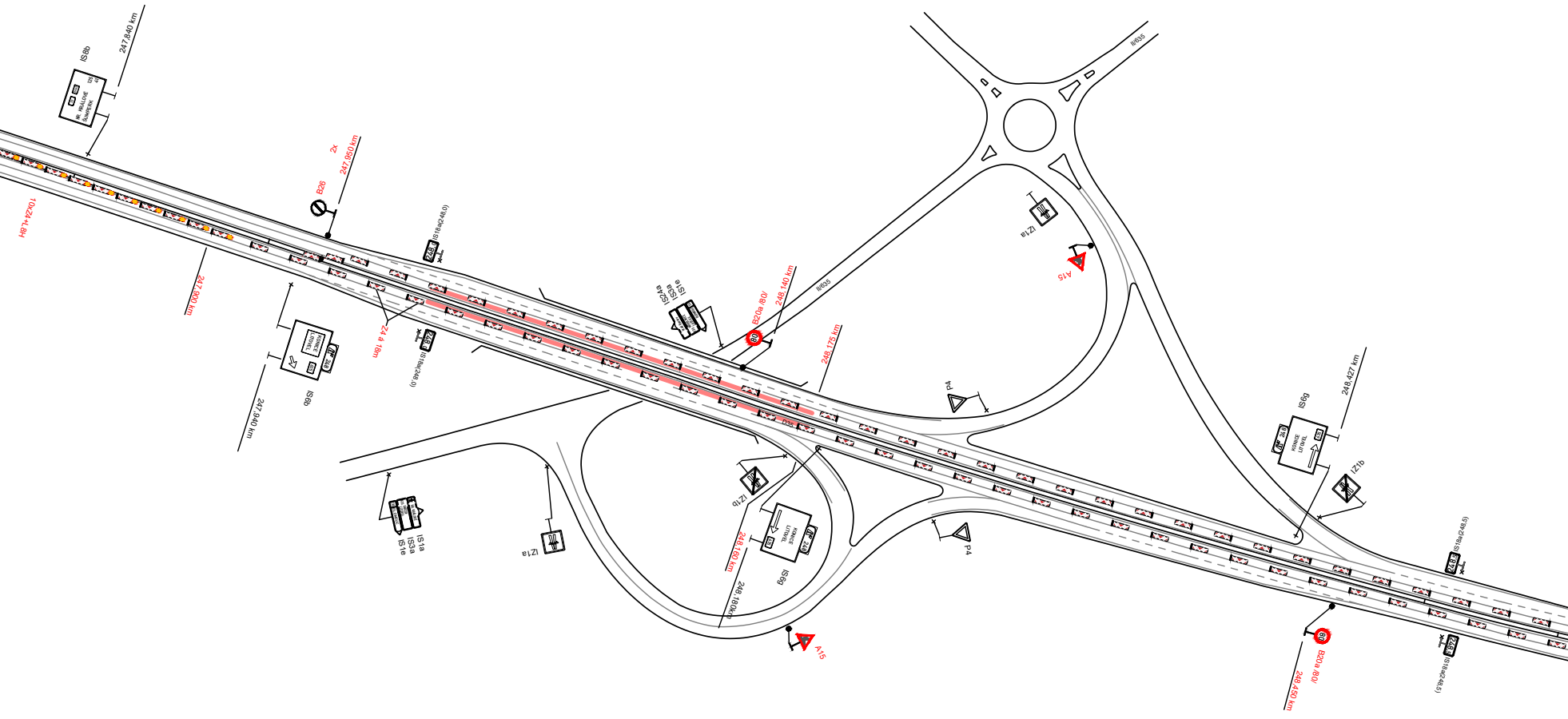
IS8b
247,840 km
HR. KRÁLOVÉ
ŠUMPERK
10xZ4+L8H
2x
247,950 km
B26
247,900 km
IS18a(248,0)
248,0
Z4 á 18m
KONCE
LITOVEL
248
IS6b
247,940 km
IS18a(248,0)
II/635
IS24a
IS3a
IS1e
B20a /80/
80
248,140 km
248,175 km
D35
IZ1b
248,160 km
248,180km
IS6g
A15
IS1a
IS3a
IS1e
IZ1a
P4
P4
IZ1a
A15
IS6g
248,427 km
IZ1b
IS18a(248,5)
248,5
B20a /80/
248,450 km

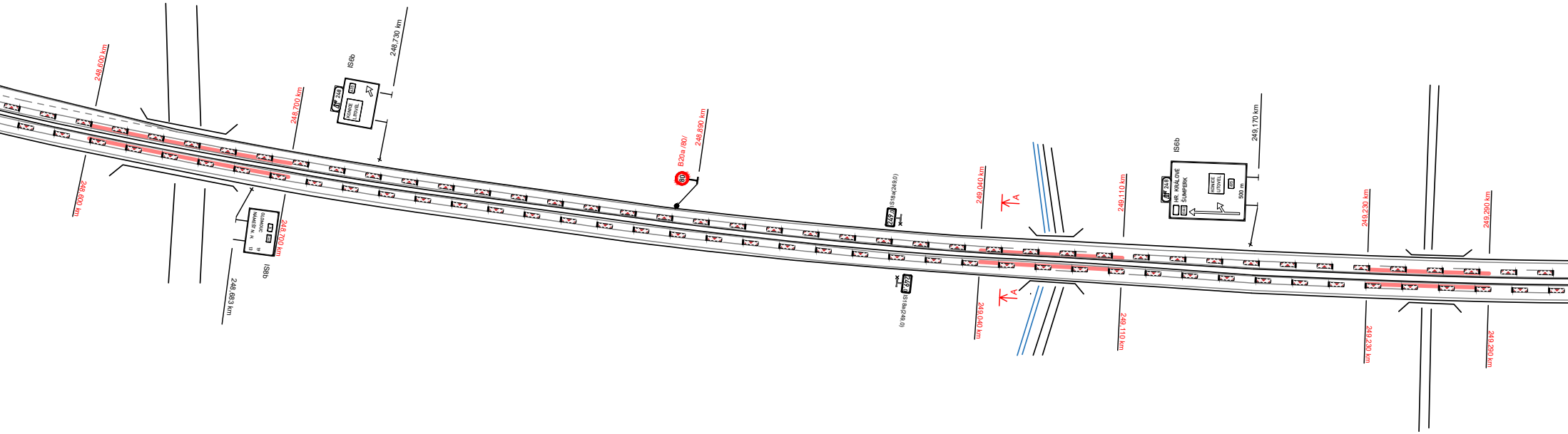
248,600 km
248,600 km
IS6b
248,730 km
248
635
KONICE
LITOVEL
248,700 km
OLOMOUC
NÁMĚŠŤ N. H.
19
13
248,700 km
IS8b
248,683 km
B20a /80/
80
248,890 km
IS18a(249,0)
249,0
249,0
IS18a(249,0)
249,040 km
249,040 km
A
A
249,110 km
249,110 km
IS6b
248
HR. KRÁLOVÉ
ŠUMPERK
E442
KONICE
LITOVEL
635
500 m
249,170 km
249,230 km
249,230 km
249,290 km
249,290 km

ŘEZ A-A

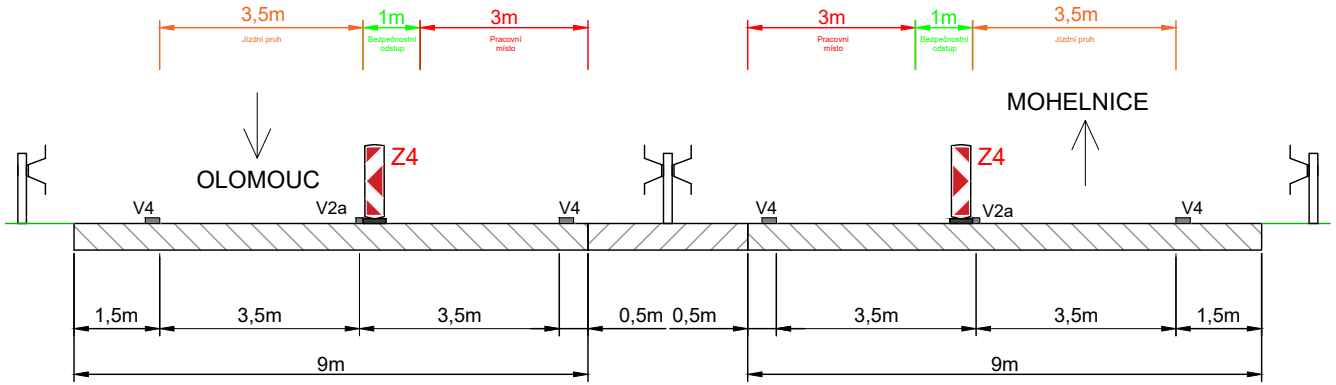
3,5m
Jízdní pruh
1m
Bezpečnostní odstup
3m
Pracovní místo
3m
Pracovní místo
1m
Bezpečnostní odstup
3,5m
Jízdní pruh
MOHELNICE
OLOMOUC
Z4
Z4
V4
V2a
V4
V4
V2a
V4
1,5m
3,5m
3,5m
0,5m
0,5m
3,5m
3,5m
1,5m
9m
9m

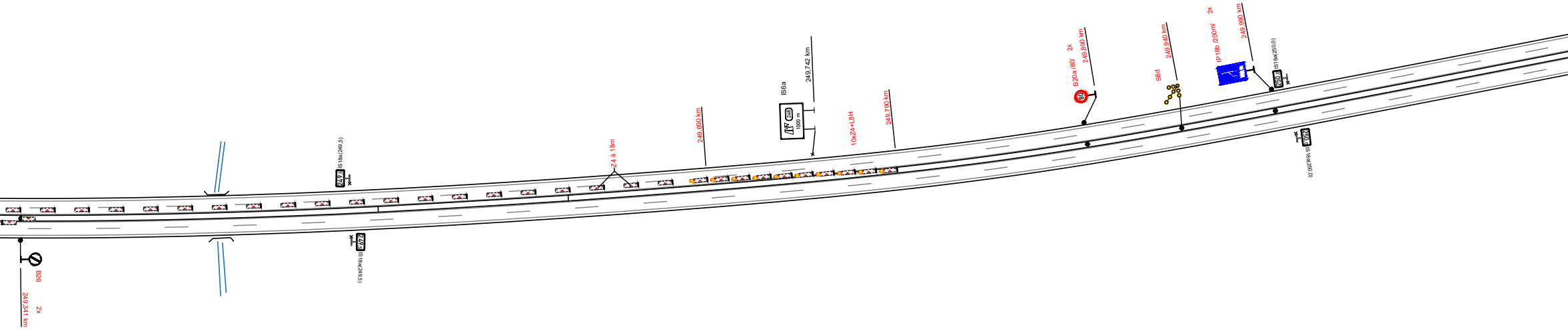
IS 18a(249,5)
249,5
249,5
IS 18a(249,5)
B26
249,341 km
2x
Z4 á 18m
249,690 km
IS6a
249,742 km
268
1000 m
10xZ4+L8H
249,790 km
B20a /80/
2x
249,890 km
80
S8d
249,940 km
IP18b /200m/
2x
249,990 km
IS18a(250,0)
250,0
250,0
IS 18a(250,0)

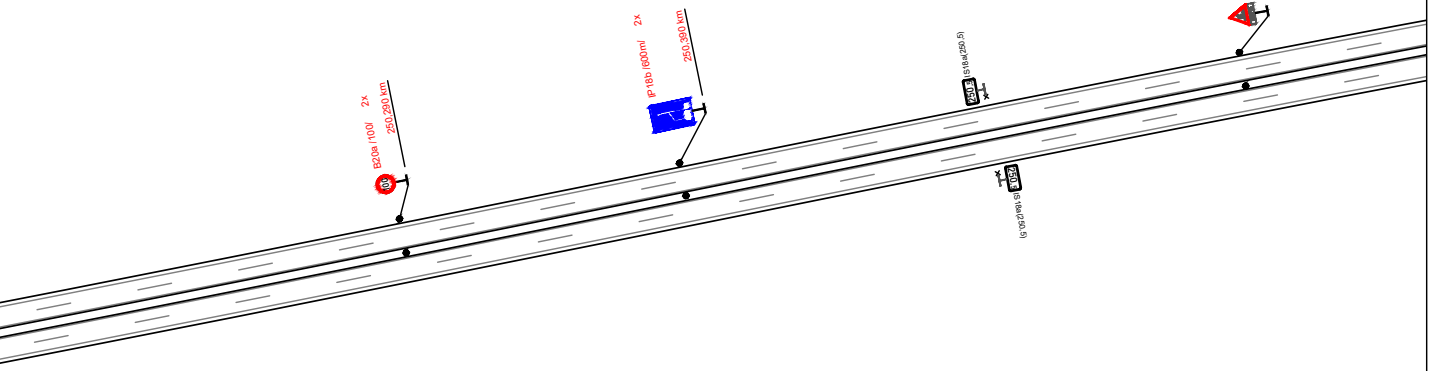
2x
B20a /100/
250,290 km
100
2x
IP18b /600m/
250,390 km
IS18a(250,5)
250,5
250,5
IS 18a(250,5)
2x
A15
E3a /800m/
250,590 km

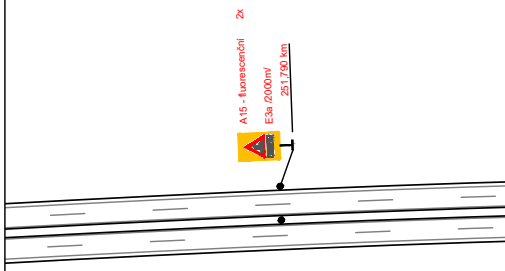
2x
A15 - fluorescenčni
E3a /2000m/
251,790 km

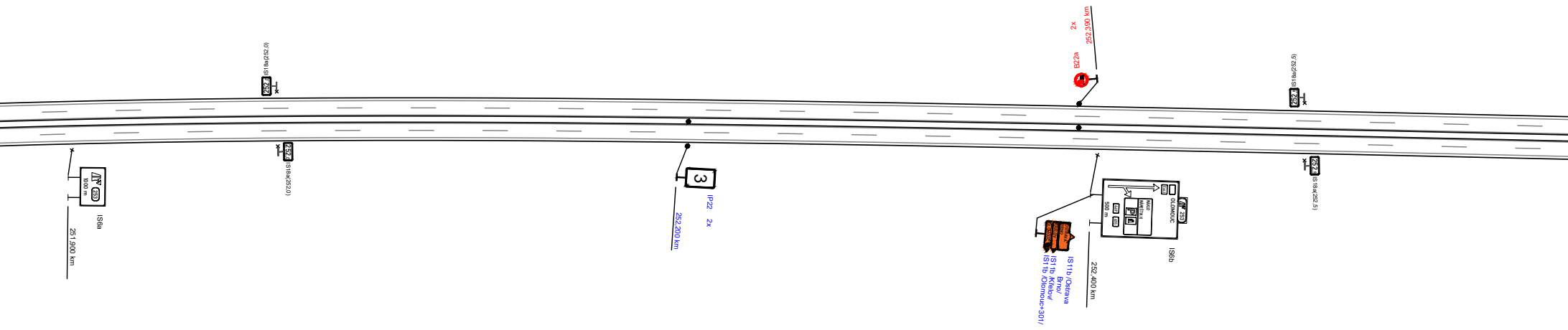

IS18a(252.0)
252.0
IS6a
1000 m
253
251,900 km
3
IP22
2x
252,200 km
B22a
2x
252,390 km
OLOMOUC
253
MAXIO
NÁMĚSTÍK H
500 m
IS6b
252,400 km
IS11b /Ostrava
Brno/
IS11b /Křelov/
IS11b /Olomouc+301/
IS18a(252.5)
252.5

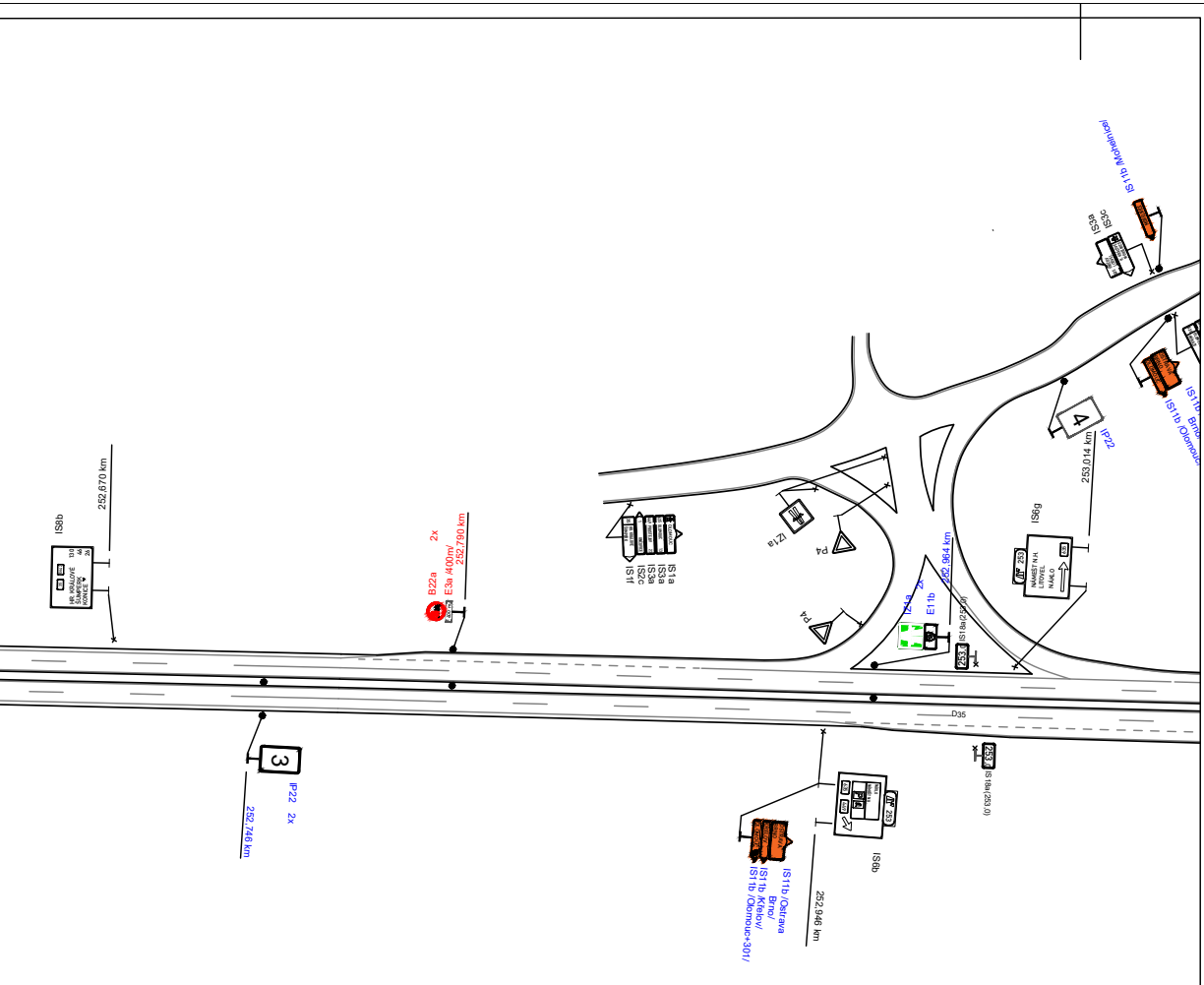
IS8b
252,670 km
B22a
E3a /400m/
2x
252,790 km
IS1a
IS3a
IS3c
IS2c
IS1f
IZ1a
P4
P4
IZ1a
E11b
2x
252,964 km
IS18a
IS6g
4
IP22
253,014 km
IS11b /Olomouc
IS11b Brno
IS3a
IS3c
IS11b Mohelnice
3
IP22
2x
252,746 km
D35
IS18a (253,0)
IS8b
IS11b /Ostrava
Brno/
IS11b /Křelov/
IS11b /Olomouc+301/
252,946 km

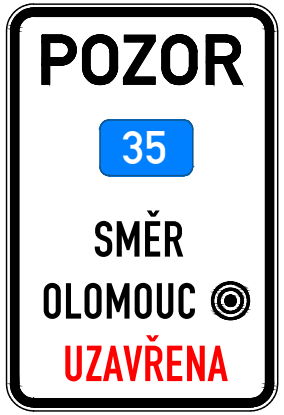
POZOR
35
SMĚR
OLOMOUC
UZAVŘENA

3.

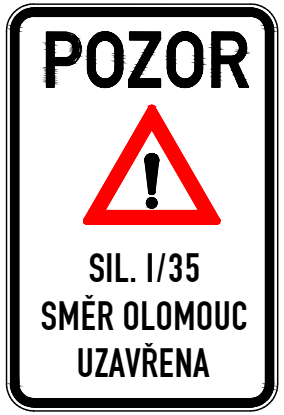
POZOR
SIL. I/35
SMĚR OLOMOUC
UZAVŘENA

4.

Situace

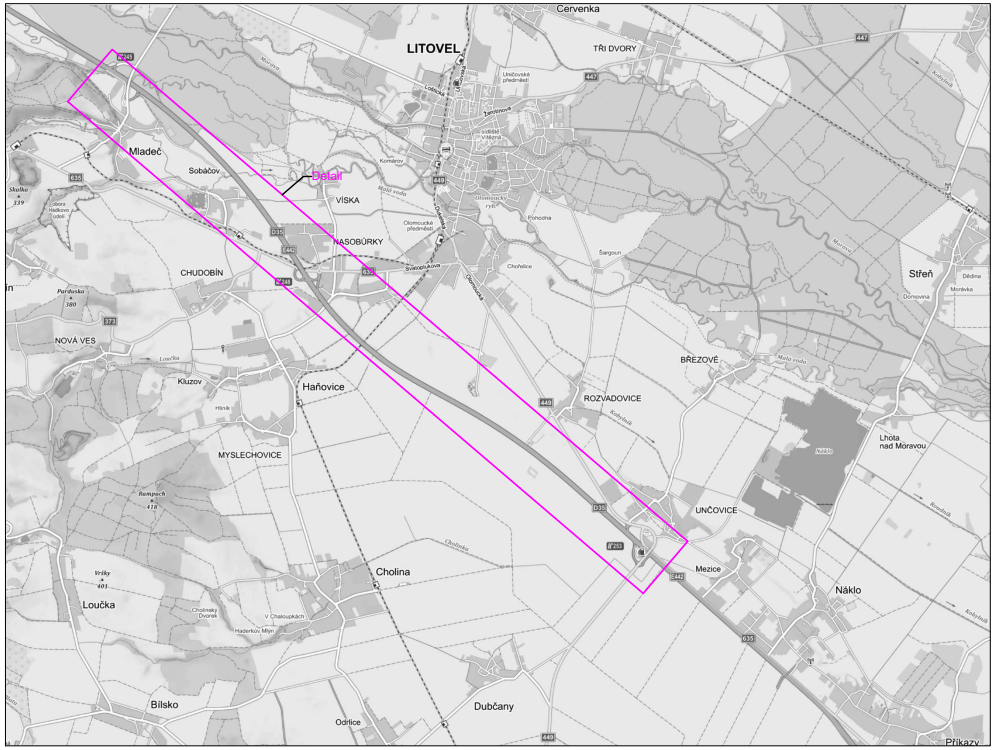
LITOVEL
Červenka
TŘI DVORY
Mladeč
Sobáčov
Detail
VÍSKA
NASOBŮRKY
CHUDOBÍN
NOVÁ VES
Kluzov
Haňovice
MYSLECHOVICE
BŘEZOVÉ
ROZVADOVICE
UNČOVICE
Lhota nad Moravou
Střeň
Mezice
Náklo
Cholina
Loučka
Bílsko
Dubčany
Odrlice
Příkazy

Legenada:

	IZ1a	Stávající svislé dopravní značení
	B20a	Stávající přechodné dopravní značení (Stavba: D35 Křelov - Slavonín)
	B20a	Nové přechodné dopravní značení
🟥		Pracovní místo (Stavba: D35 Litovel - Křelov LP)

Vypracoval: Bc. Martin Bodlák	Datum: 11.8.2025	**SEKNE** spol. s r.o. Hamerská 12, 772 00 Olomouc tel.: 585 311 867	
Název akce: D35 Litovel - Křelov LP		Měřítko:	1:2000
Název objektu: Přechodné dopravní značení		Formát: 16xA4	Č. výkresu: 11
Příloha: Uzavírka levého jízdního pruhu v pravém i levém jízdním pásu			Č. soupravy:

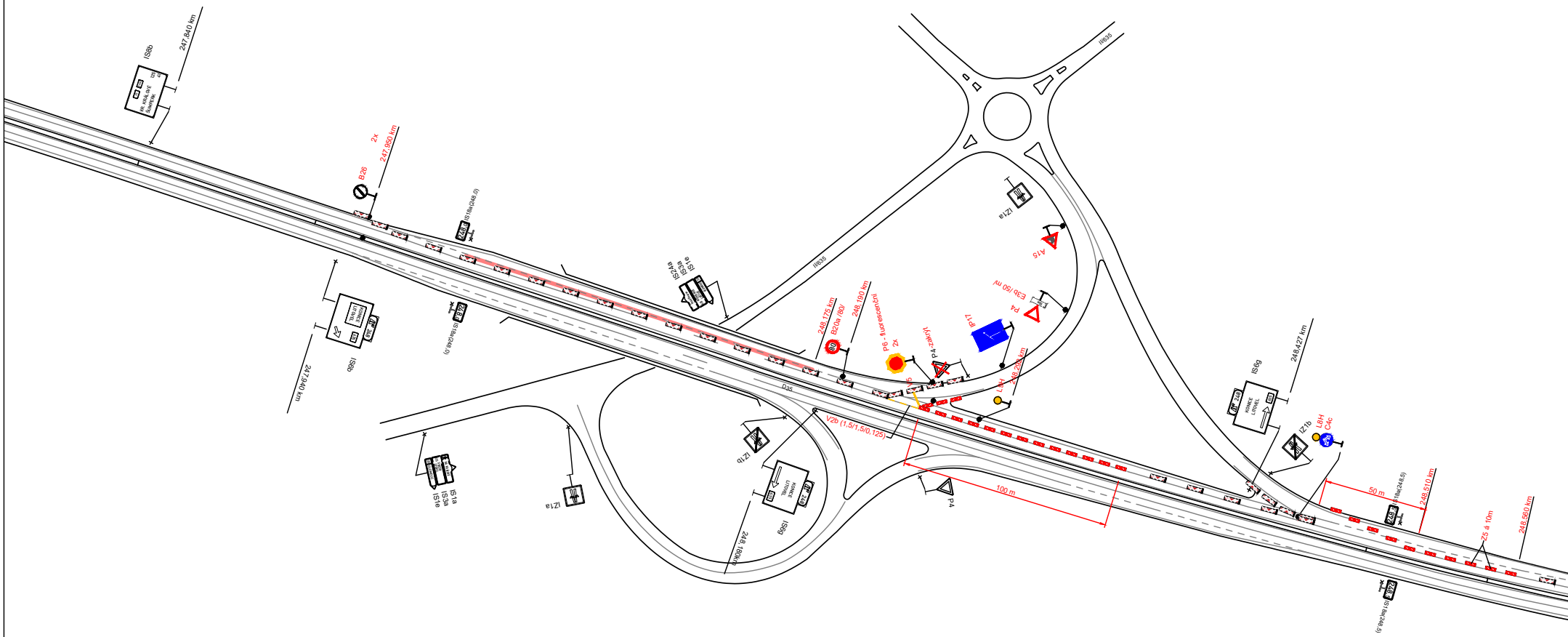
IS8b
247,840 km
KR. KRÁLOVÉ
ŠUMPERK
B26
2x
247,950 km
IS18a(248,0)
IS8b
KONCE
LITOVEL
248
247,940 km
IS18a(248,0)
IS24a
IS3a
IS1e
II/635
IS1a
IS3a
IS1e
IZ1a
D35
248,175 km
B20a /80/
80
248,190 km
P6 - fluorescentní
2x
P4-zakrýt
V5
V2b (1,5/1,5/0,125)
IZ1b
KONCE
LITOVEL
IS6g
248,180km
IZ1a
A15
E3b /50 m/
P4
IP17
L8H
248,292 km
100 m
P4
II/635
IS6g
KONCE
LITOVEL
248,427 km
IZ1b
L8H
C4c
50 m
IS18a(248,5)
248,510 km
Z5 á 10m
248,560 km
IS18a(248,5)

ŘEZ A-A

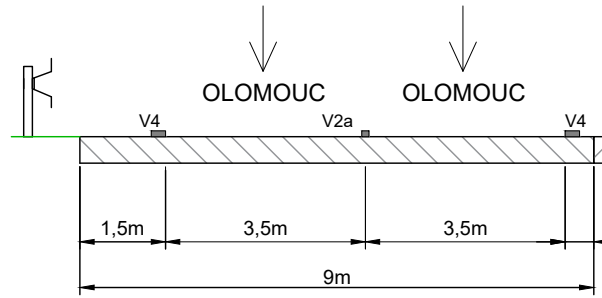
OLOMOUC
OLOMOUC
V4
V2a
V4
1,5m
3,5m
3,5m
9m

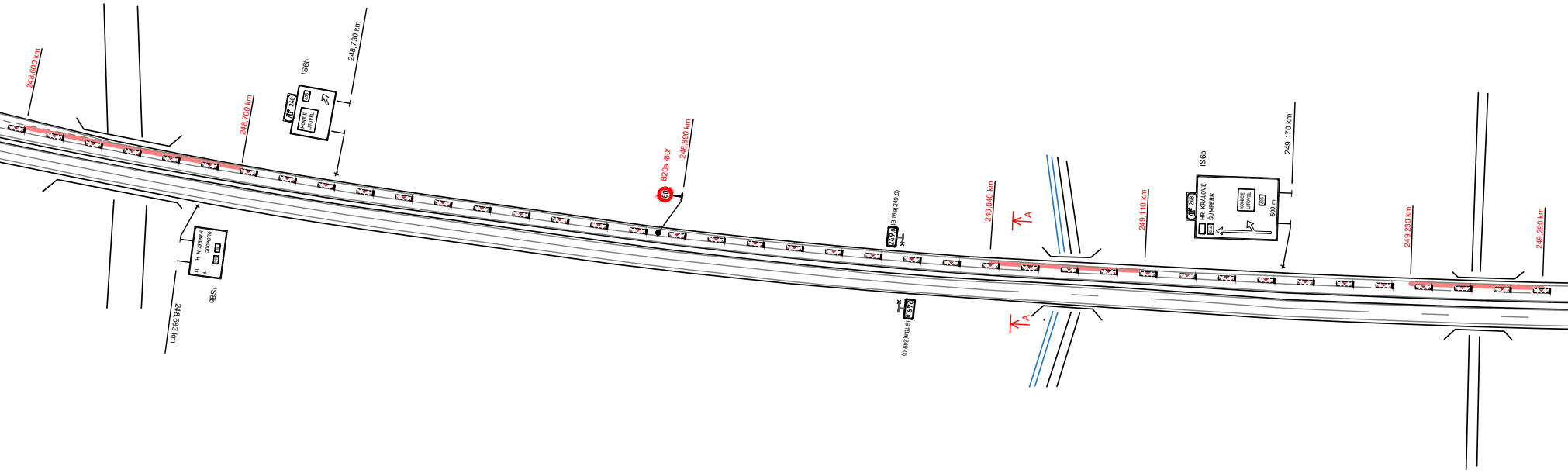
248,600 km
248,700 km
IS6b
248
635
KONICE
LITOVEL
248,730 km
OLOMOUC
NÁMĚŠŤ N. H.
19
13
IS8b
248,683 km
B20a /80/
80
248,890 km
249,0
IS 18a(249,0)
249,0
IS 18a(249,0)
249,040 km
A
A
249,110 km
IS6b
248
HR. KRÁLOVÉ
ŠUMPERK
KONICE
LITOVEL
635
500 m
249,170 km
249,230 km
249,290 km

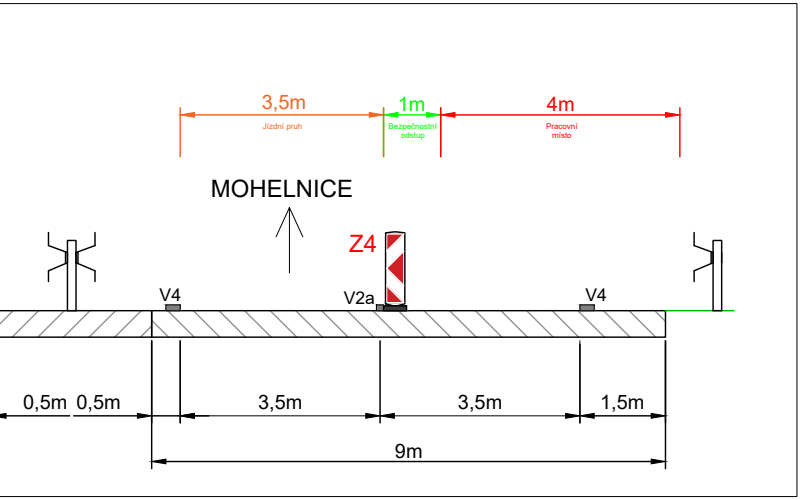
3,5m
Jízdní pruh
1m
Bezpečnostní odstup
4m
Pracovní místo
MOHELNICE
Z4
V4
V2a
V4
0,5m
0,5m
3,5m
3,5m
1,5m
9m

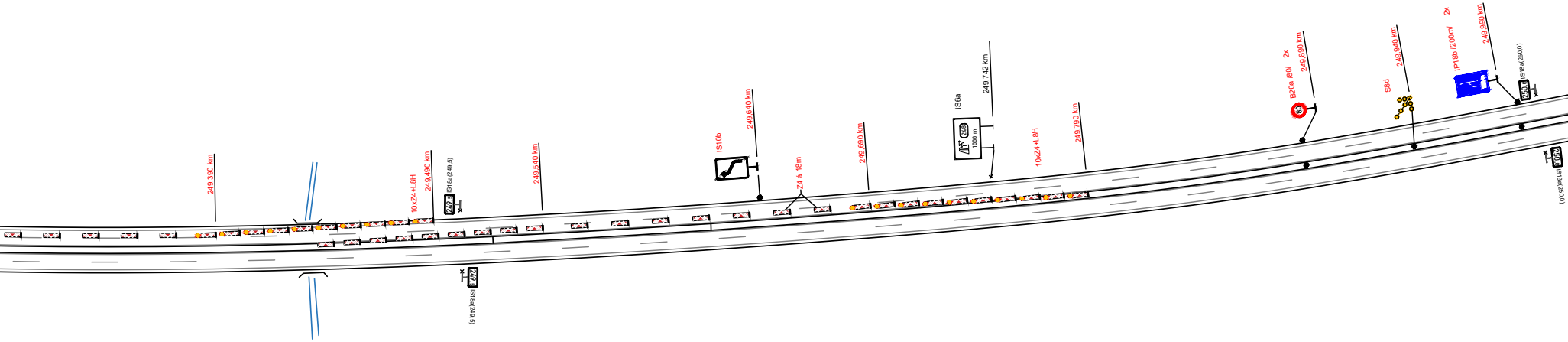
249,390 km
10xZ4+L8H
249,490 km
IS18a(249,5)
249,5
249,540 km
IS18a(249,5)
249,5
IS10b
249,640 km
Z4 á 18m
249,690 km
IS6a
248
1000 m
249,742 km
10xZ4+L8H
249,790 km
B20a /80/
2x
249,890 km
80
S8d
249,940 km
IP18b /200m/
2x
249,990 km
IS18a(250,0)
250,0
IS18a(250,0)
250,0

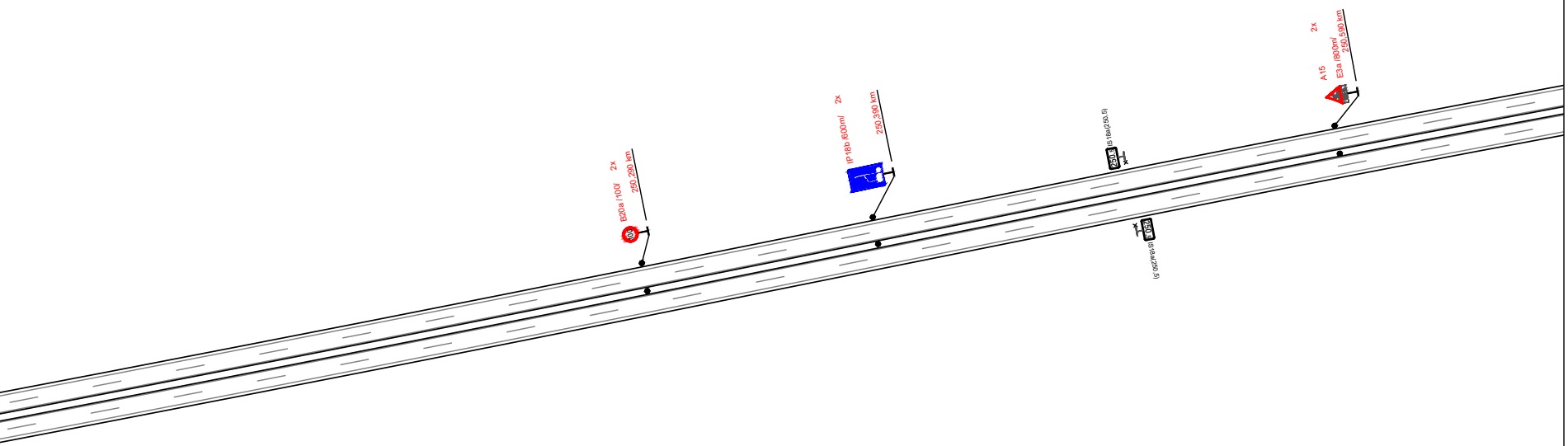
2x
B20a /100/
250,290 km
100
2x
IP18b /600m/
250,390 km
IS 18a(250,5)
250,5
250,5
IS18a(250,5)
2x
A15
E3a /800m/
250,590 km


2x
A15 - fluorescenční
E3a /2000m/
251,790 km
IS18a(252,0)
252,0
1000 m
253
IS6a
251,900 km
IS18a(252,0)
3
IP22
2x
252,200 km
2x
252,390 km
B22a
IS18a(252,5)
252,5
OLOMOUC
253
500 m
IS6b
252,400 km
IS11b /Ostrava
Brno/
IS11b /Křelov/
IS11b /Olomouc+301/
IS18a(252,5)

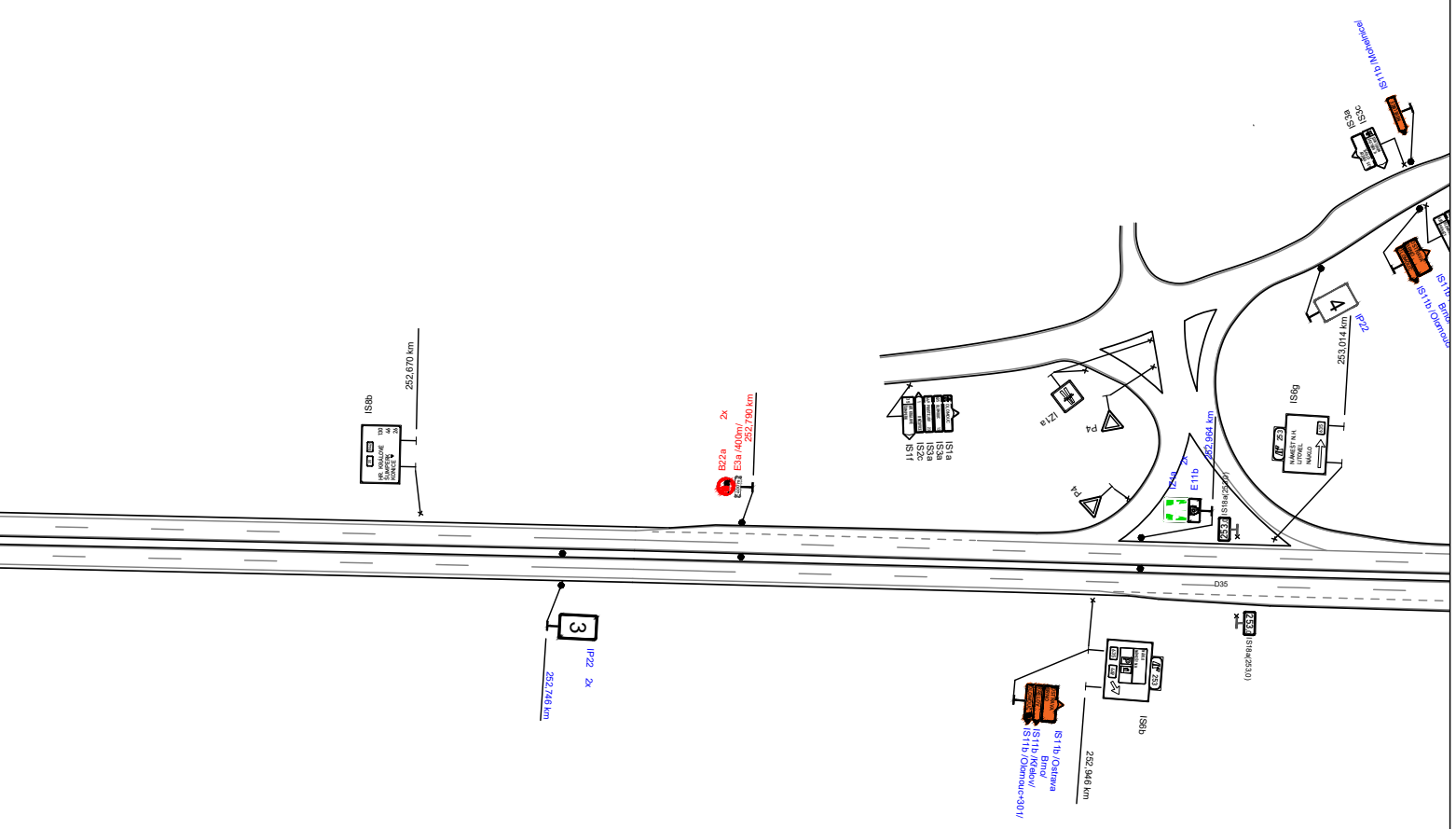
IS11b /Mohelnice/
IS3a
IS3c
IS11b
Brno
IS11b /Olomouc
IP22
4
253,014 km
IS6g
NÁMĚSTÍ N.H.
LITOVEL
NÁKLO
253
635
IS1a
IS3a
IS3a
IS2c
IS1f
IZ1a
P4
P4
IZ1a
2x
E11b
252,964 km
IS18a(253,0)
253,0
IS8b
252,670 km
HR. KRÁLOVÉ
ŠUMPERK
KONICE
B22a
E3a /400m/
2x
252,790 km
D35
3
IP22
2x
252,746 km
IS6b
252,946 km
IS11b /Ostrava
Brno/
IS11b /Křelov/
IS11b /Olomouc+301/
253,0
IS18a(253,0)

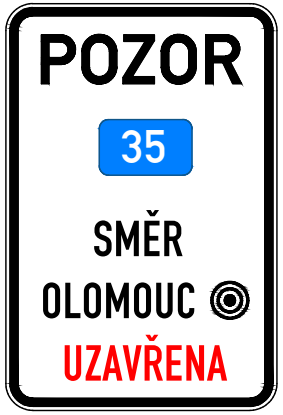
POZOR
35
SMĚR
OLOMOUC
UZAVŘENA

3.

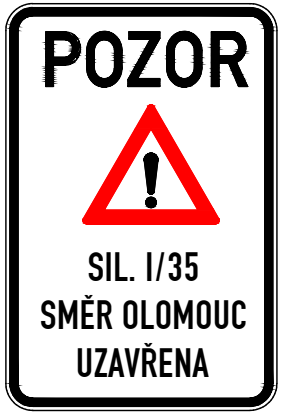
POZOR
SIL. I/35
SMĚR OLOMOUC
UZAVŘENA

4.

Situace

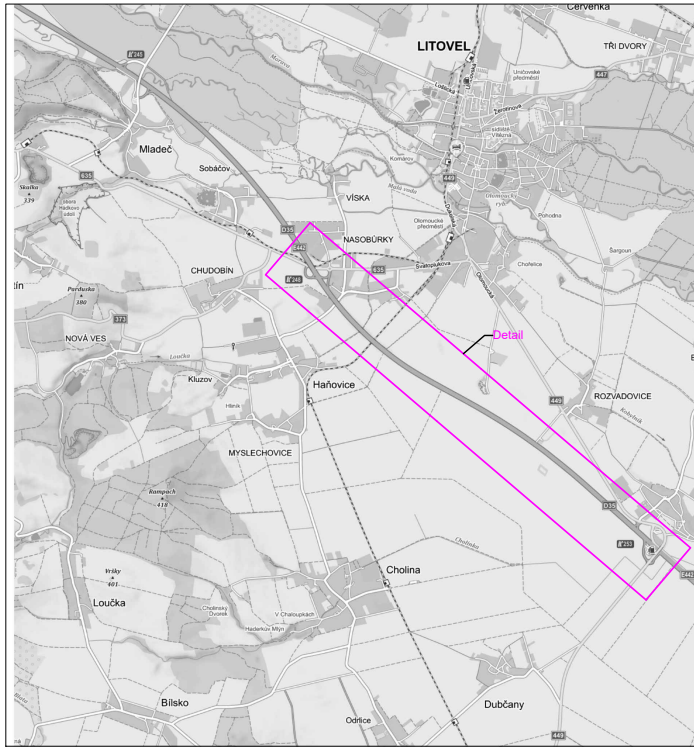
LITOVEL
Červenka
TŘI DVORY
Mladeč
Sobáčov
VÍSKA
NASOBŮRKY
CHUDOBÍN
NOVÁ VES
Kluzov
Hařovice
ROZVADOVICE
MYSLECHOVICE
Detail
Cholina
Loučka
Bílsko
Odrlice
Dubčany

Legenada:

	IZ1a	Stávající svislé doprav
	B20a	Stávající přechodné d (Stavba: D35 Křelov -
	B20a	Nové přechodné dopr
🟥		Pracovní místo (Stavba: D35 Litovel -

Vypracoval: Bc. Martin Bodlák	Datum: 11.8.2025

Název akce:

D35 Litovel - Křelov LP

Název objektu: Přechodné dopravní značení

Příloha: Uzavírka pravého jízdního pruhu v levém jízdním pásu

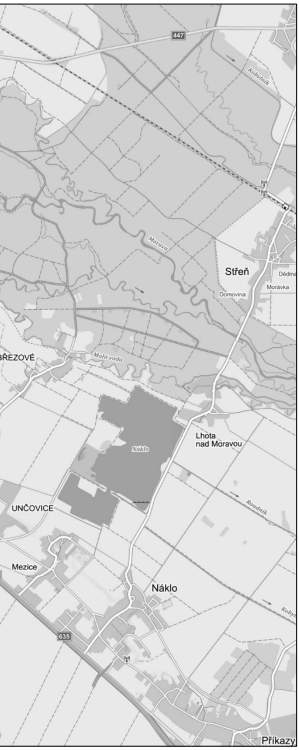
447
Kobylník
Morava
Střeň
Dědin
Morávka
Domovina
BŘEZOVÉ
Malá voda
Náklo
Lhota
nad Moravou
UNČOVICE
Roudník
Mezice
Náklo
Kobyl
635
Příkazy

vní značení

dopravní značení
Slavonín)

avní značení

Křelov LP)

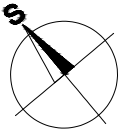

SEKNE
spol. s r.o.
Hamerská 12, 772 00 Olomouc
tel.: 585 311 867

Měřítko:		1:2000
Formát: 11xA4	Č. výkresu: 12	Č. soupravy: