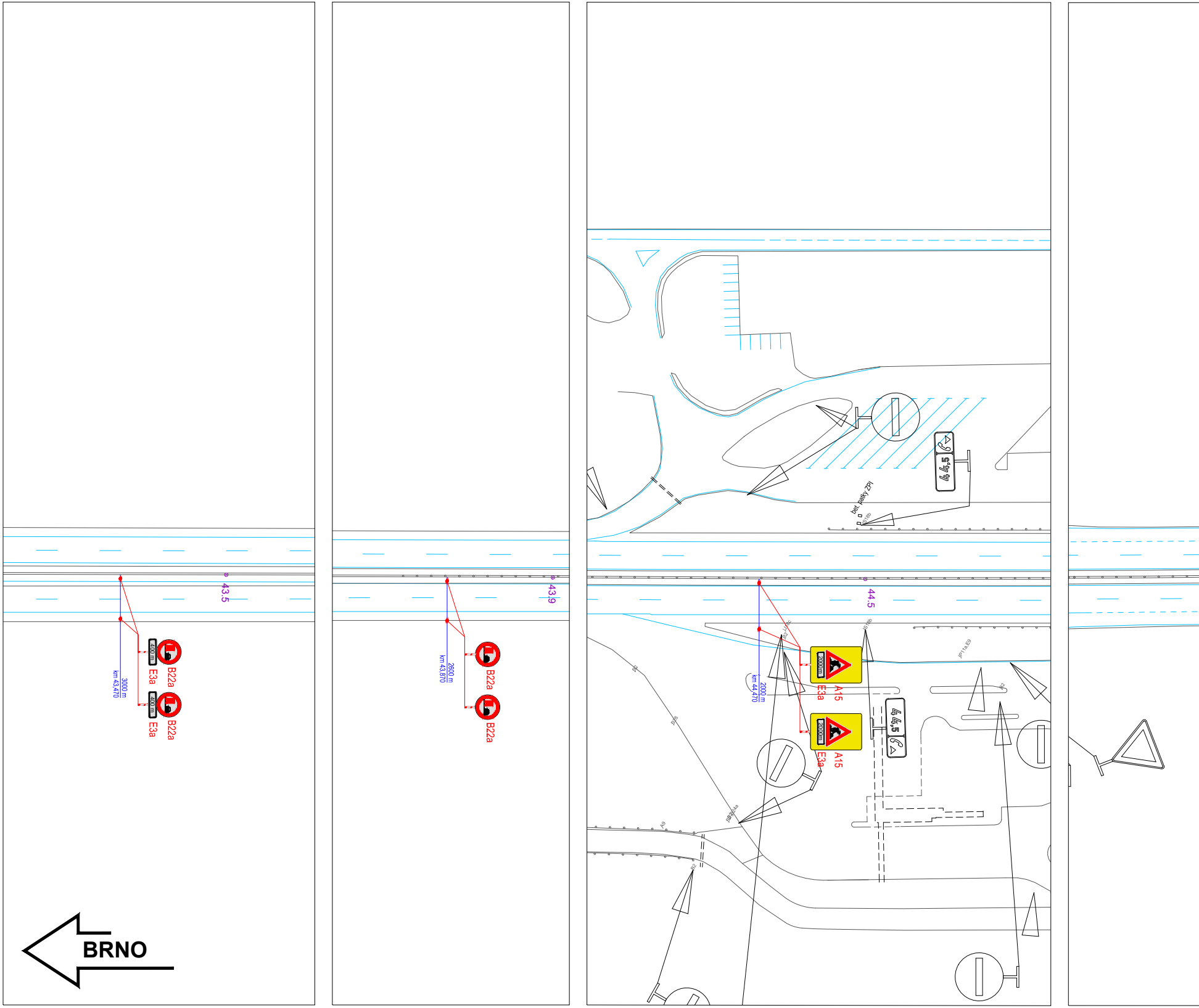

43.5
3000 m
km 43,470
400 m
E3a
B22a
400 m
E3a
B22a
43.9
2600 m
km 43,870
B22a
B22a
44.5
2000 m
km 44,470
2000m
A15
E3a
2000m
A15
E3a
44,5
44,5
bet. patky ZPI
BRNO

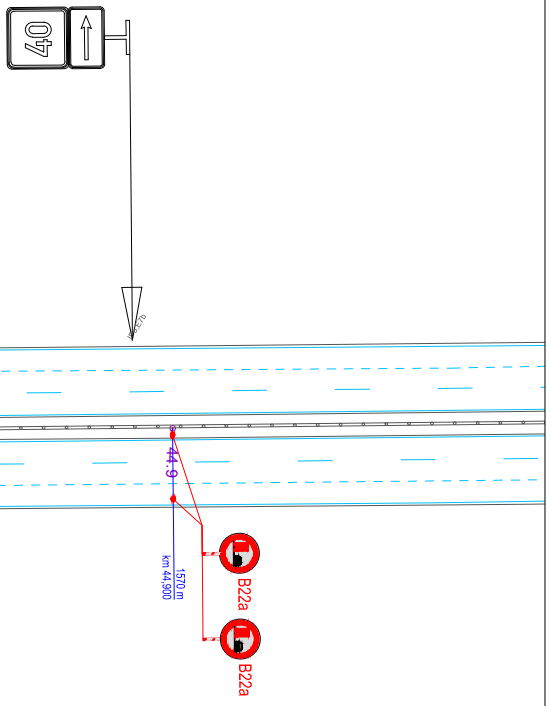
40
44.9
1570 m
km 44,900
B22a
B22a

LEGENDA

🛑	TRVALÉ SVISLÉ DOPRAVNÍ ZNAČENÍ	🟦	TRVALÉ VODOROVNÉ DOPRAVNÍ ZNAČENÍ
☒	DOČASNĚ ZNEPLATNĚNÉ TRVALÉ DOPRAVNÍ ZNAČENÍ	🟩	ROZSAH STAVEBNÍCH PRACÍ
		🟪	BETONOVÉ SVODIDLO
🛑	NAVRŽENÉ PŘECHODNÉ SDZ	🟨	NAVRŽENÉ PŘECHODNÉ VDZ

Ministerstvo dopravy
Odbor pozemních komunikací,
příloha k č. j. MD-49247/2024-940/4.

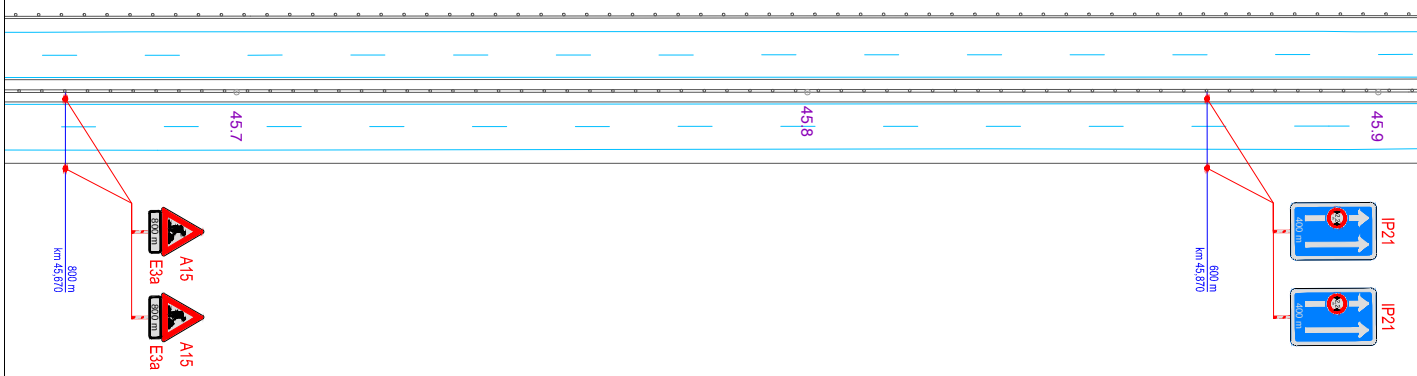
45.7
45.8
45.9
800 m
km 45,670
800 m
E3a
A15
800 m
E3a
A15
600 m
km 45,870
400 m
IP21
400 m
IP21

Poznámka: VDZ bude provedeno páskou žluté barvy s textilní mřížkou

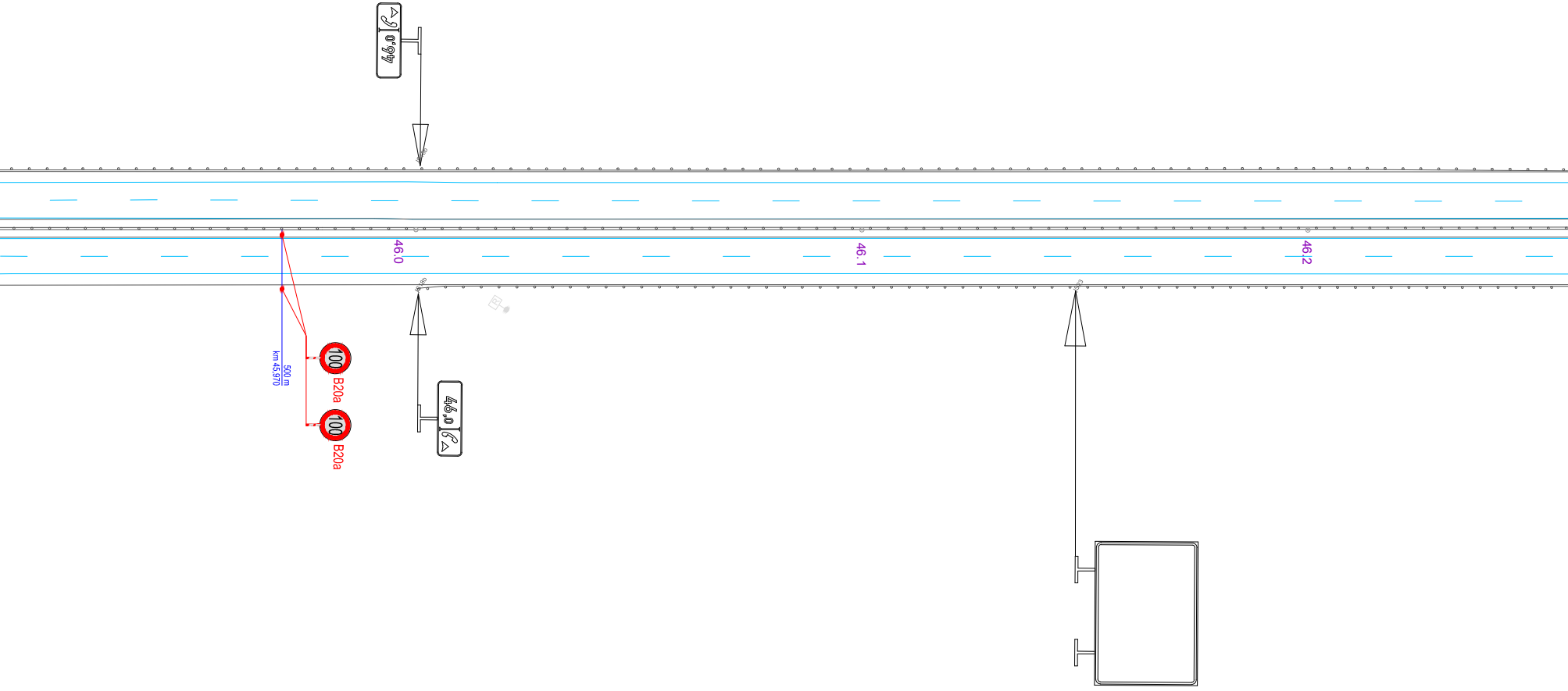
46,0
46.0
46.1
46.2
500 m
km 45,970
100
B20a
100
B20a
46,0

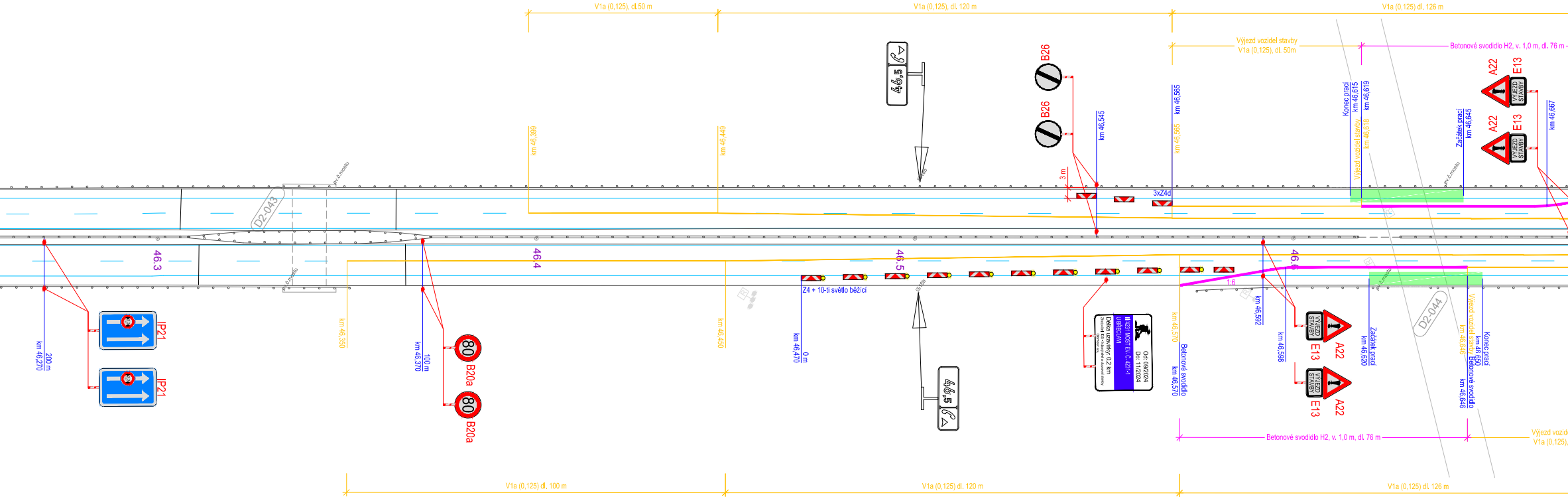
V1a (0,125), dl.50 m
V1a (0,125), dl. 120 m
V1a (0,125) dl. 126 m
Výjezd vozidel stavby
V1a (0,125), dl. 50m
Betonové svodidlo H2, v. 1,0 m, dl. 76 m
B26
B26
A22
E13
VÝJEZD STAVBY
A22
E13
VÝJEZD STAVBY
46,5
km 46,399
km 46,449
km 46,545
km 46,565
km 46,565
Konec prací
km 46,615
km 46,619
Výjezd vozidel stavby
km 46,618
Začátek prací
km 46,645
km 46,667
3 m
3xZ4d
D2-043
ev.č.mostu
46.3
46.4
46.5
46.6
1:6
D2-044
Z4 + 10-ti světlo běžící
IP21
IP21
200 m
km 46,270
km 46,350
100 m
km 46,370
80
B20a
80
B20a
km 46,450
0 m
km 46,470
46,5
Od: 09/2024
Do: 11/2024
II/4231 MOST EV. Č. 4231-1
U BŘECLAVI
Délka uzavírky: 0,2 km
km 46,570
Betonové svodidlo
km 46,570
km 46,592
km 46,598
A22
E13
VÝJEZD STAVBY
A22
E13
VÝJEZD STAVBY
Začátek prací
km 46,620
km 46,646
Výjezd vozidel stavby
km 46,650
Konec prací
Betonové svodidlo
km 46,646
Betonové svodidlo H2, v. 1,0 m, dl. 76 m
Výjezd vozid
V1a (0,125),
V1a (0,125) dl. 100 m
V1a (0,125) dl. 120 m
V1a (0,125) dl. 126 m

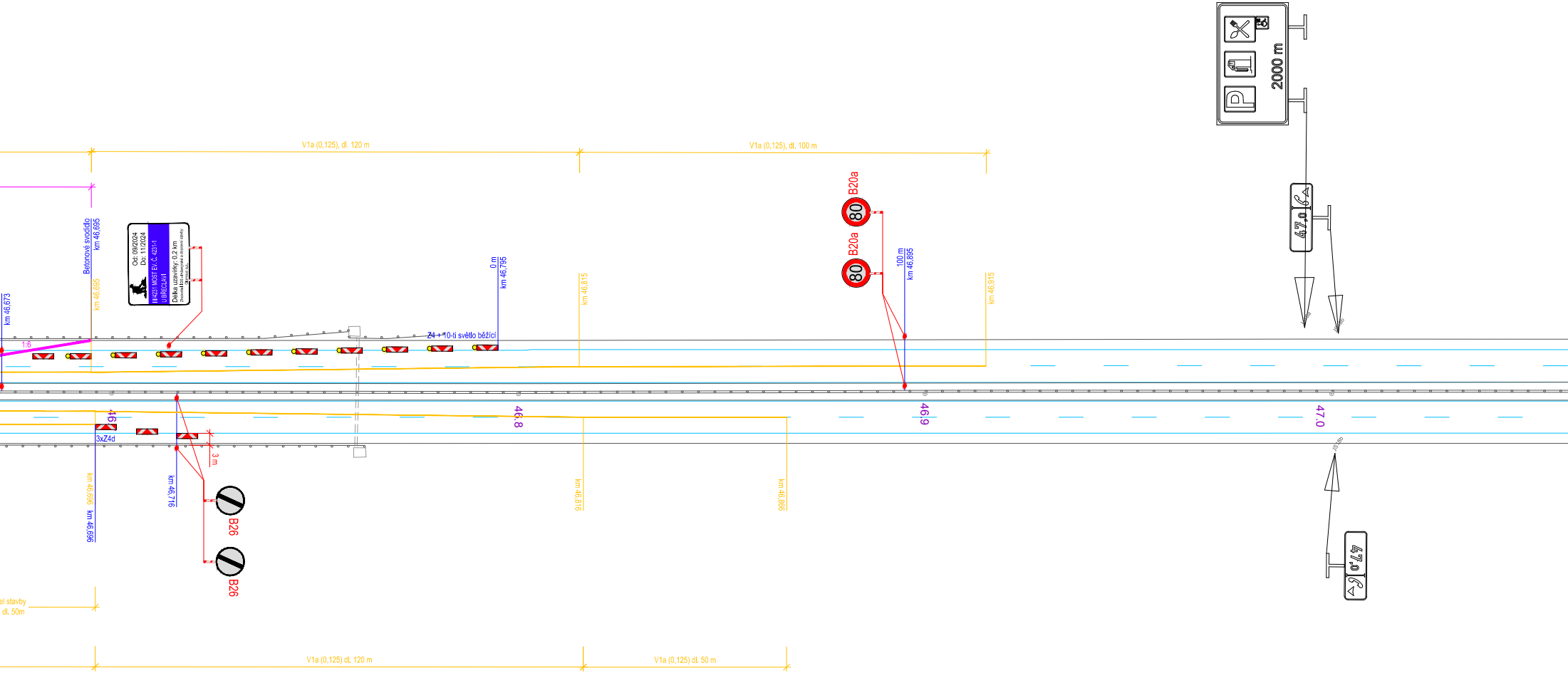
V1a (0,125), dl. 120 m
V1a (0,125), dl. 100 m
Betonové svodidlo
km 46,695
km 46,695
km 46,673
1:6
Od: 09/2024
Do: 11/2024
III/4231 MOST EV. Č. 4231-1
U BŘECLAVI
Délka uzavírky: 0,2 km
0 m
km 46,795
Z4 + 10-ti světlo běžící
km 46,815
B20a
80
B20a
80
100 m
km 46,895
km 46,915
2000 m
47,0
46
46,8
46,9
47,0
3xZ4d
3 m
km 46,696
km 46,696
km 46,716
B26
B26
km 46,816
km 46,866
47,0
el stavby
dl. 50m
V1a (0,125) dl. 120 m
V1a (0,125) dl. 50 m

ŘEZ V KM 46,620

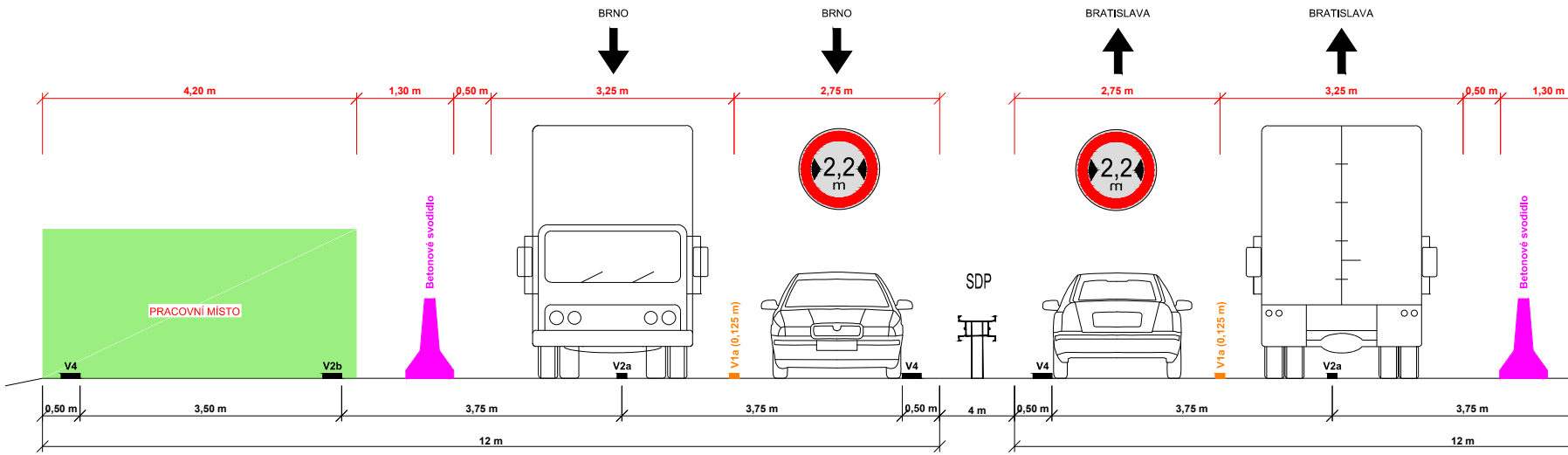
BRNO
BRNO
BRATISLAVA
BRATISLAVA
4,20 m
1,30 m
0,50 m
3,25 m
2,75 m
2,75 m
3,25 m
0,50 m
1,30 m
2,2 m
2,2 m
PRACOVNÍ MÍSTO
Betonové svodidlo
Betonové svodidlo
SDP
V1a (0,125 m)
V1a (0,125 m)
V4
V2b
V2a
V4
V4
V2a
0,50 m
3,50 m
3,75 m
3,75 m
0,50 m
4 m
0,50 m
3,75 m
3,75 m
12 m
12 m

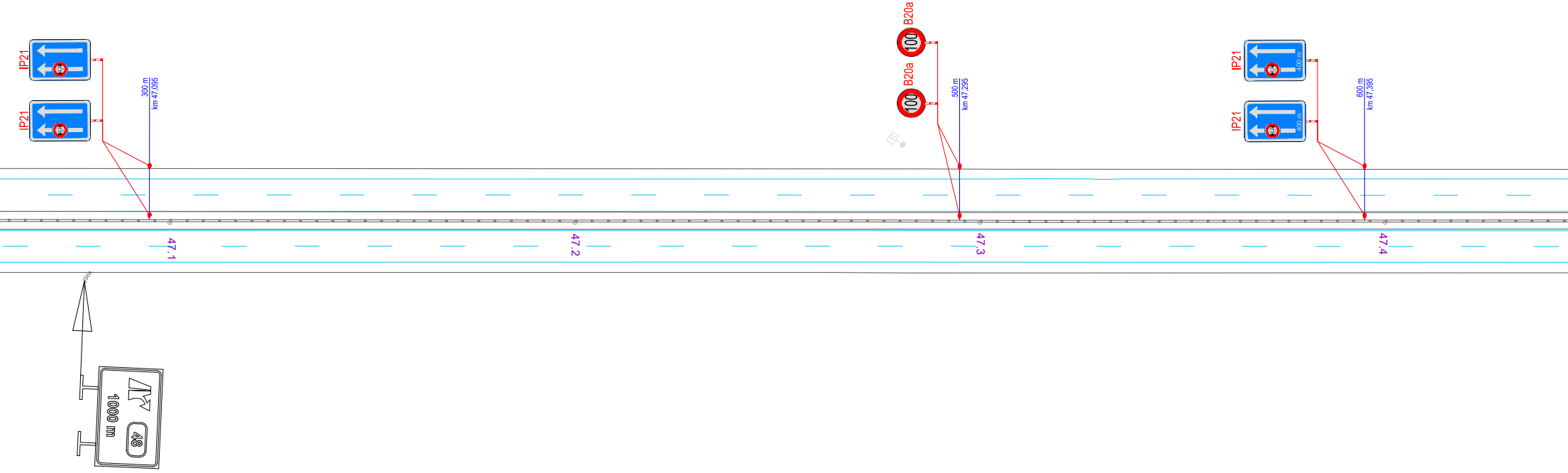
IP21
IP21
300 m
km 47,095
B20a
100
B20a
100
500 m
km 47,295
IP21
400 m
IP21
400 m
600 m
km 47,395
47.1
47.2
47.3
47.4
1000 m
48

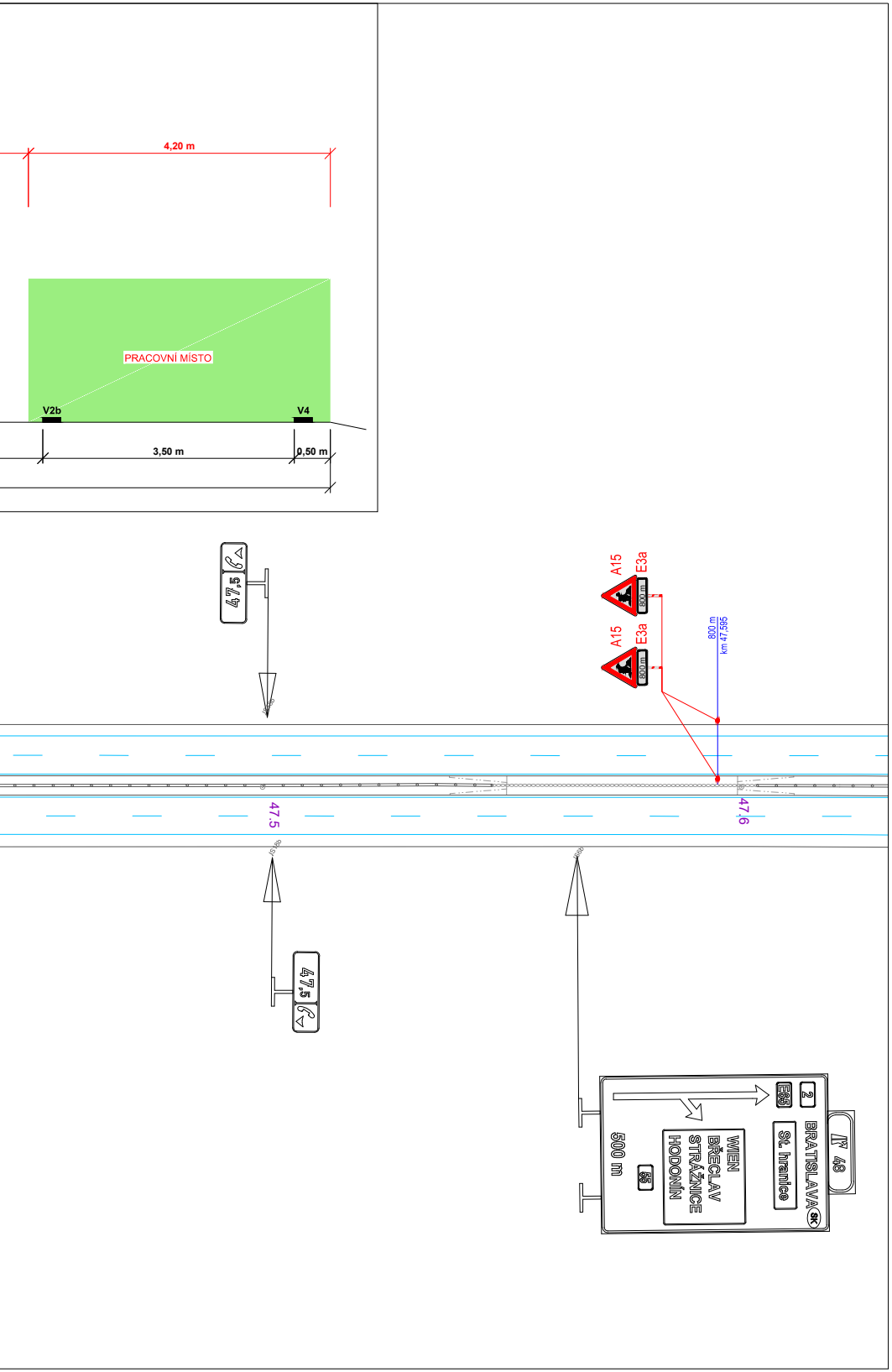
4,20 m
PRACOVNÍ MÍSTO
V2b
V4
3,50 m
0,50 m
47,5
47,5
A15
E3a
800 m
A15
E3a
800 m
800 m
km 47,595
47.5
47.6
2
E65
BRATISLAVA
SK
St. hranice
WIEN
BŘECLAV
STRÁŽNICE
HODONÍN
55
500 m
48

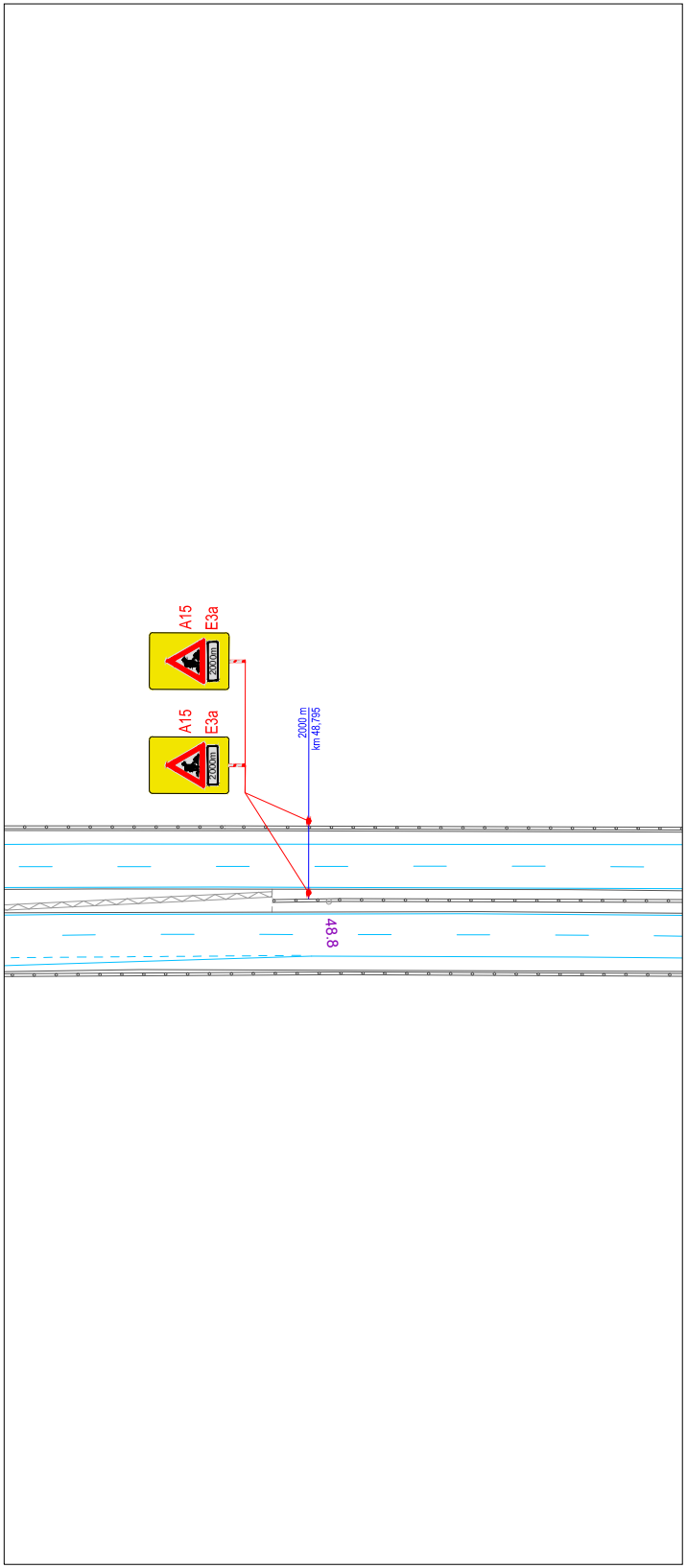
A15
E3a
2000m
A15
E3a
2000m
2000 m
km 48,795
48.8



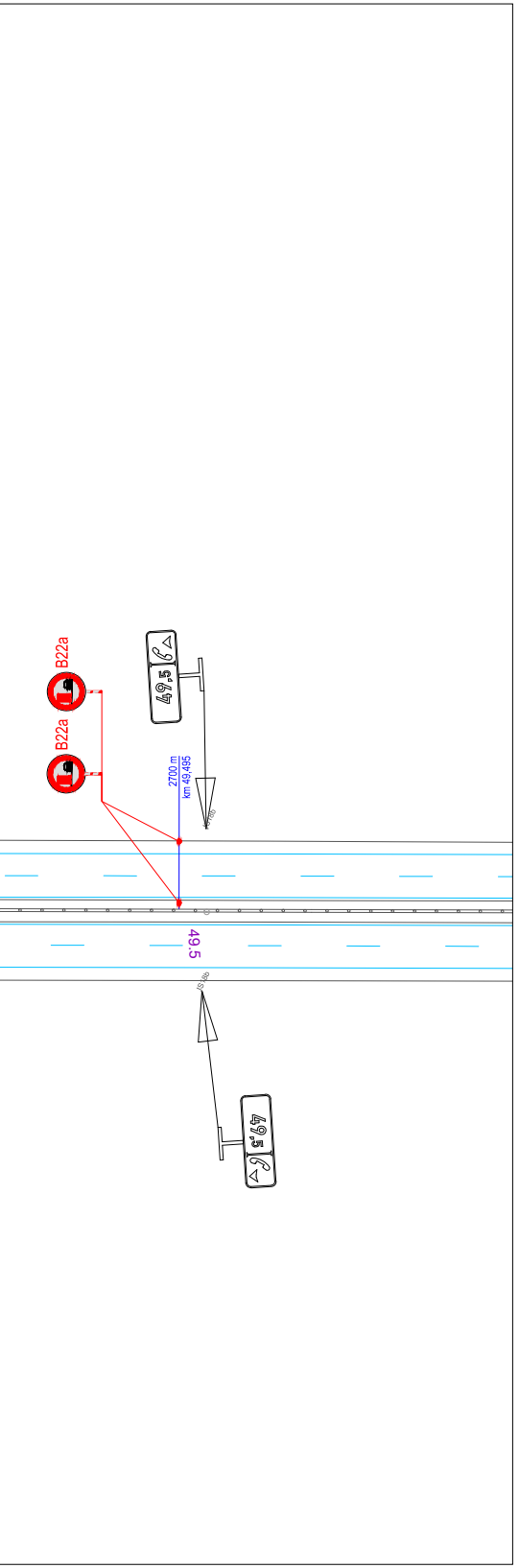
B22a
B22a
49,5
2700 m
km 49,495
IS18b
49.5
IS18b
49,5

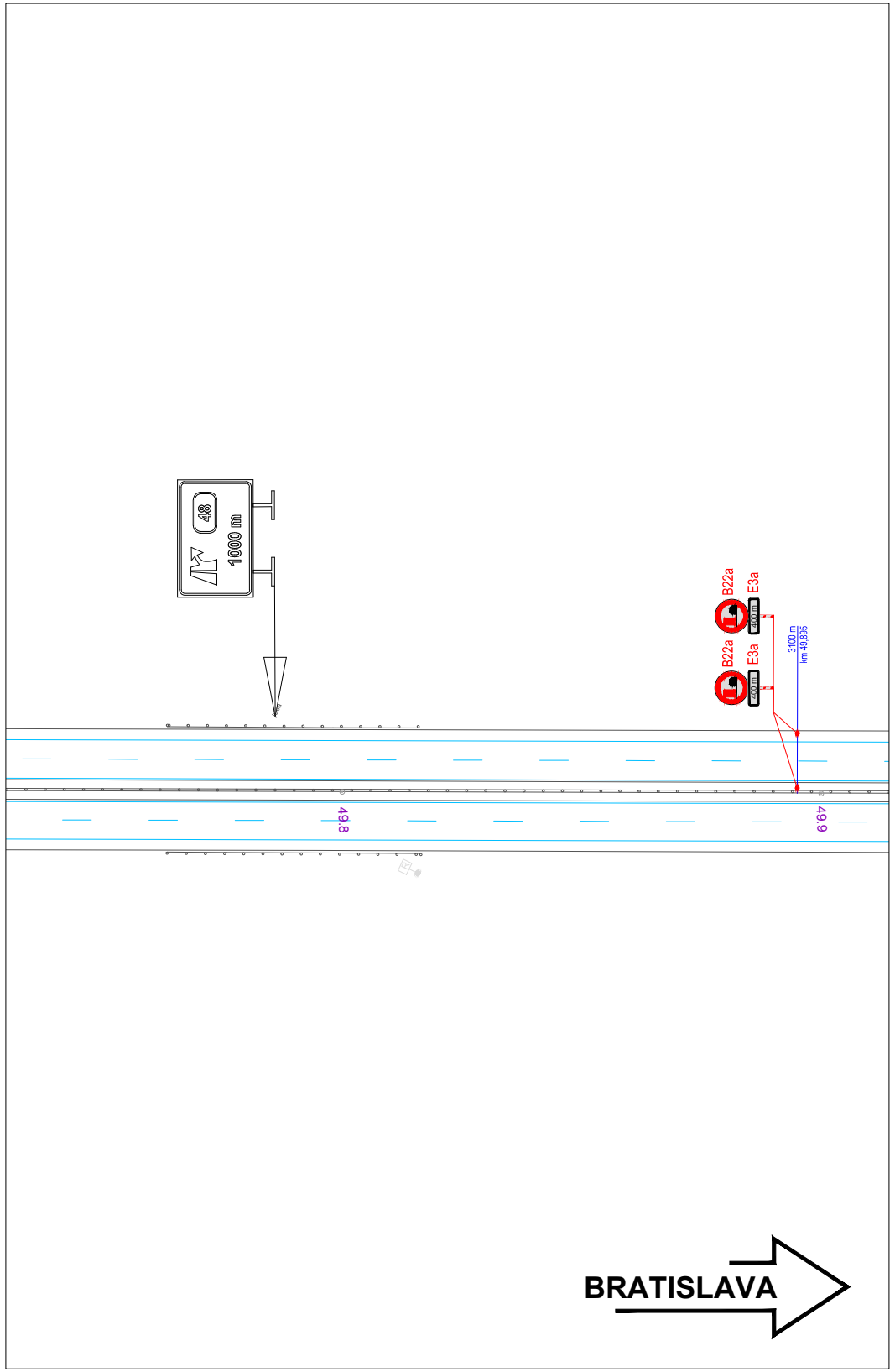
48
1000 m
49.8
B22a
E3a
400 m
B22a
E3a
400 m
3100 m
km 49,895
49.9
BRATISLAVA

č	text změny – odůvodnění	datum	podpis
a			
b			
c			

Název stavby:
III/4231 MOST EV. Č. 4231-1 U BŘECLAVI

Číslo objektu:
SO 181

Objednatel stavby:
ŘEDITELSTVÍ SILNIC A DÁLNIC ČR
Ředitelství silnic a dálnic ČR
Na Pankráci 546/56, 140 00 Praha 4

Razítko:
Kontroloval:
Datum: Podpis:

Zhotovitel stavby:
OLOMOUC
IDS - Inženýrské a dopravní stavby Olomouc a.s.
Albertova 229/21, 779 00 Olomouc
IČO: 258 69 523; DIČ: CZ25869523

Razítko:
Kontroloval:
Datum: Podpis:

Zpracovatel RDS DIO:
GEFAB CS, spol. s r.o.
Švédská 5, 620 00 Brno
+420 545 219 433; gefab@gefab.cz; www.gefab.cz
IČO: 416 02 901; DIČ: CZ41602901

GEFAB

Ing. Kateřina Císařová	Richard Peška	Richard Peška
Císařová		
Vypracoval:	Zodpovědný projektant:	Kontroloval:

Číslo zakázky:	051/2024
VP (HIP):	Peška
Stupeň:	RDS
Datum:	09/2024
Formát:	-
Měřítko:	-

Obsah:
Dopravně inženýrské opatření

Příloha:
Situace DIO - etapa I

Číslo přílohy:
2.1

Souprava:

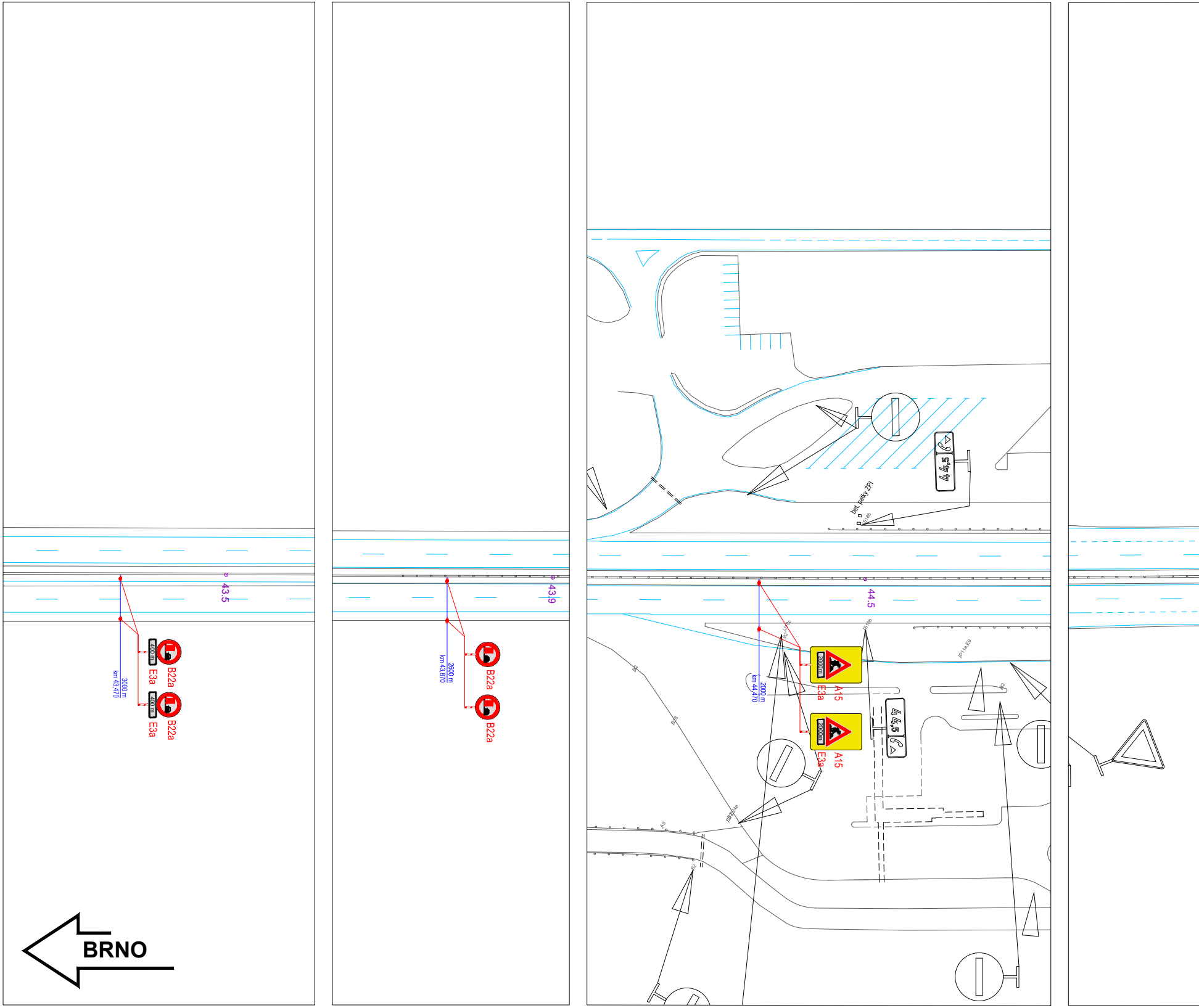
43.5
3000 m
km 43,470
400 m
E3a
B22a
400 m
E3a
B22a
BRNO
43.9
2600 m
km 43,870
B22a
B22a
44,5
bet. patky ZPI
IS18b
44.5
B2
JJ18c
IS18b
2000 m
km 44,470
2000m
A15
E3a
2000m
A15
E3a
44,5
JP11a,E9
B2
B2
B28
A9
B24a
B2

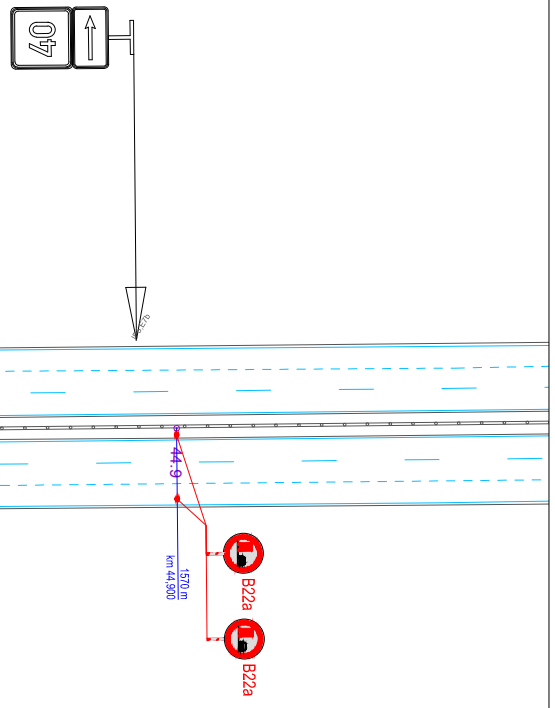

40
44.9
1570 m
km 44,900
B22a
B22a

LEGENDA

STOP	TRVALÉ SVISLÉ DOPRAVNÍ ZNAČENÍ	🟦	TRVALÉ VODOROVNÉ DOPRAVNÍ ZNAČENÍ
STOP	DOČASNĚ ZNEPLATNĚNÉ TRVALÉ DOPRAVNÍ ZNAČENÍ	🟩	ROZSAH STAVEBNÍCH PRACÍ
		🟪	BETONOVÉ SVODIDLO
STOP	NAVRŽENÉ PŘECHODNÉ SDZ	🟧	NAVRŽENÉ PŘECHODNÉ VDZ

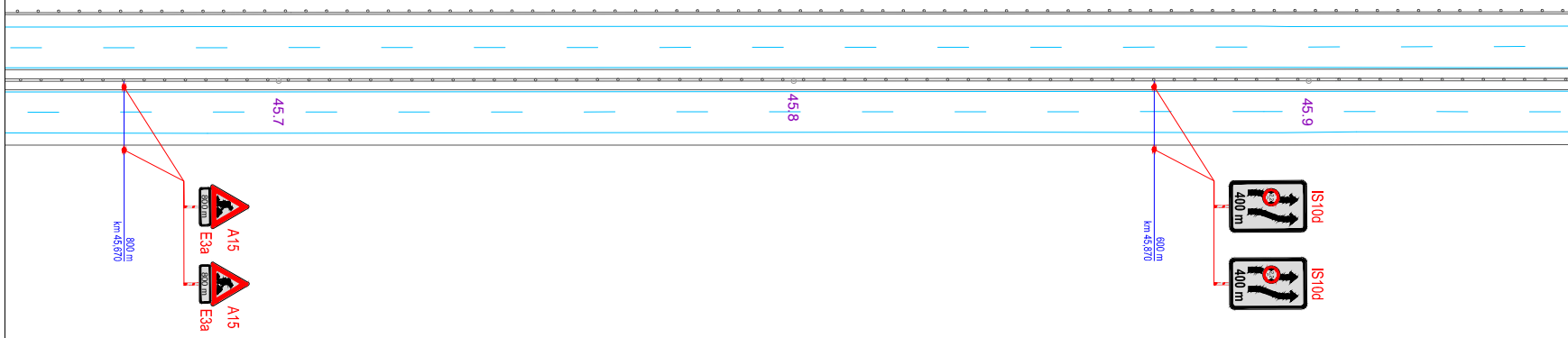

45.7
45.8
45.9
800 m
km 45,670
800 m
A15
E3a
800 m
A15
E3a
800 m
km 45,870
400 m
IS10d
400 m
IS10d

Poznámka: VDZ bude provedeno páskou žluté barvy s texitilní mřížkou

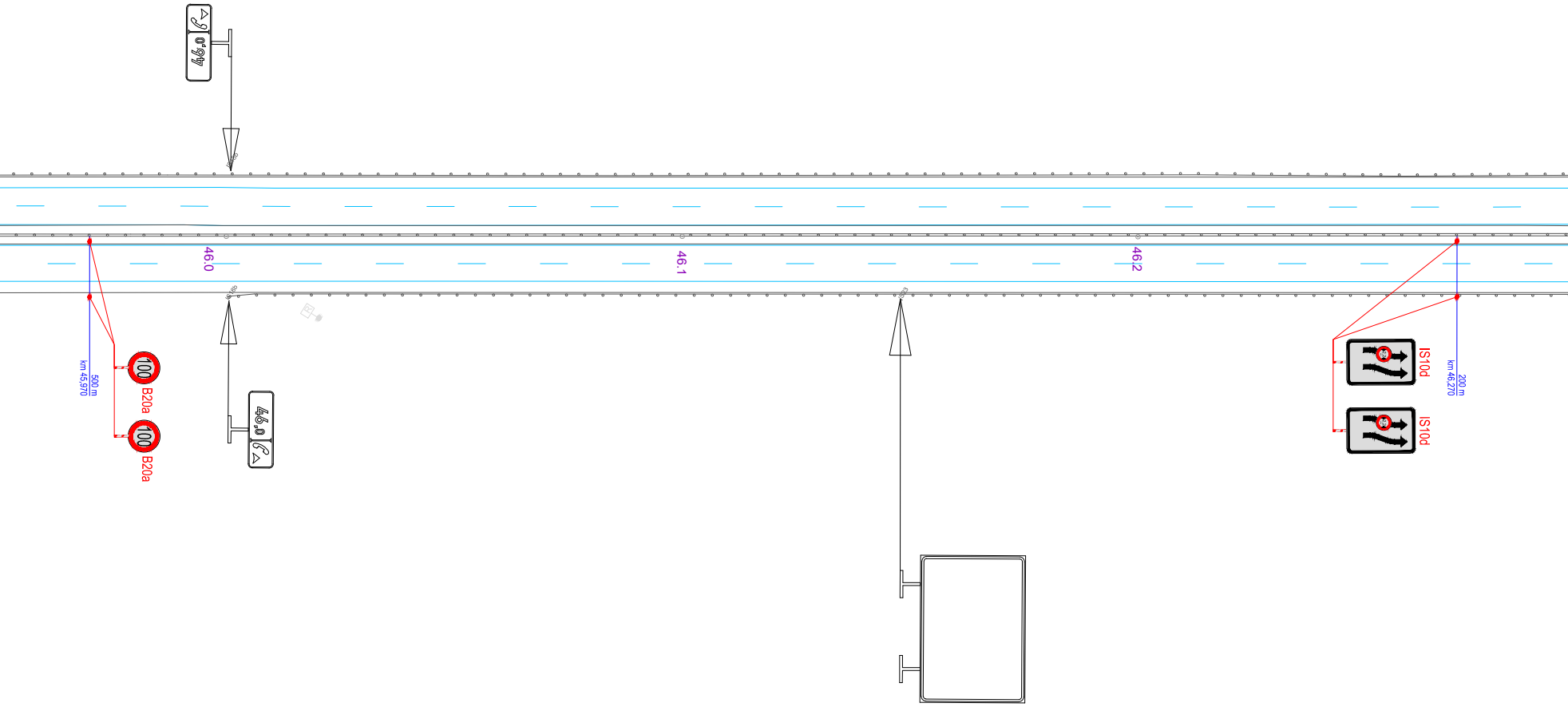

46,0
46.0
46.1
46.2
500 m
km 45,970
100
B20a
100
B20a
46,0
IS10d
IS10d
200 m
km 46,270

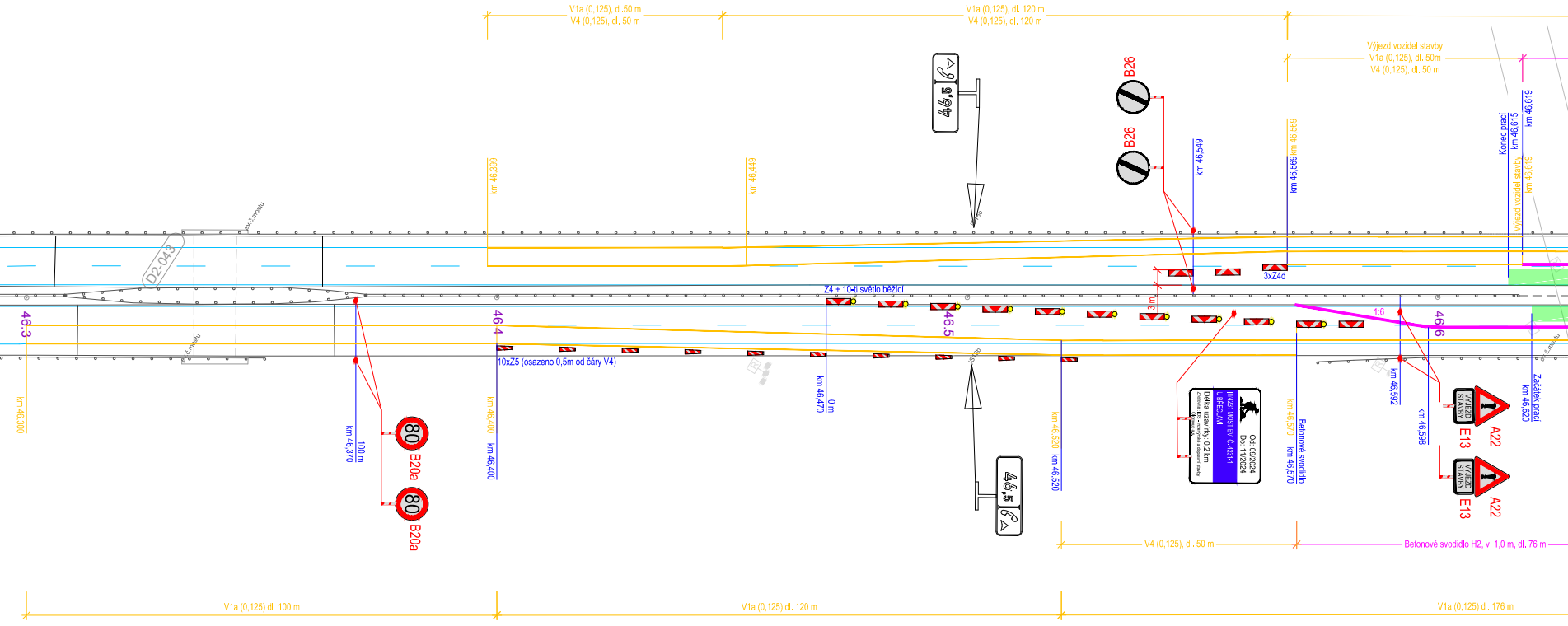
V1a (0,125), dl.50 m
V4 (0,125), dl. 50 m
V1a (0,125), dl. 120 m
V4 (0,125), dl. 120 m
Výjezd vozidel stavby
V1a (0,125), dl. 50m
V4 (0,125), dl. 50 m
46,5
B26
B26
km 46,399
km 46,449
km 46,549
km 46,569
km 46,569
Konec prací
km 46,615
km 46,619
Výjezd vozidel stavby
km 46,619
D2-043
3xZ4d
Z4 + 10-ti světlo běžící
3 m
1:6
46.3
46.4
46.5
46.6
10xZ5 (osazeno 0,5m od čáry V4)
km 46,300
km 46,370
100 m
80
B20a
80
B20a
km 46,400
km 46,400
km 46,470
0 m
46,5
km 46,520
km 46,520
III/4231 MOST EV. Č. 4231-1
U BŘECLAVI
Od: 09/2024
Do: 11/2024
Délka uzavírky: 0,2 km
km 46,570
km 46,570
Betonové svodidlo
km 46,592
km 46,598
VÝJEZD STAVBY
E13
A22
VÝJEZD STAVBY
E13
A22
Začátek prací
km 46,620
V4 (0,125), dl. 50 m
Betonové svodidlo H2, v. 1,0 m, dl. 76 m
V1a (0,125) dl. 100 m
V1a (0,125) dl. 120 m
V1a (0,125) dl. 176 m

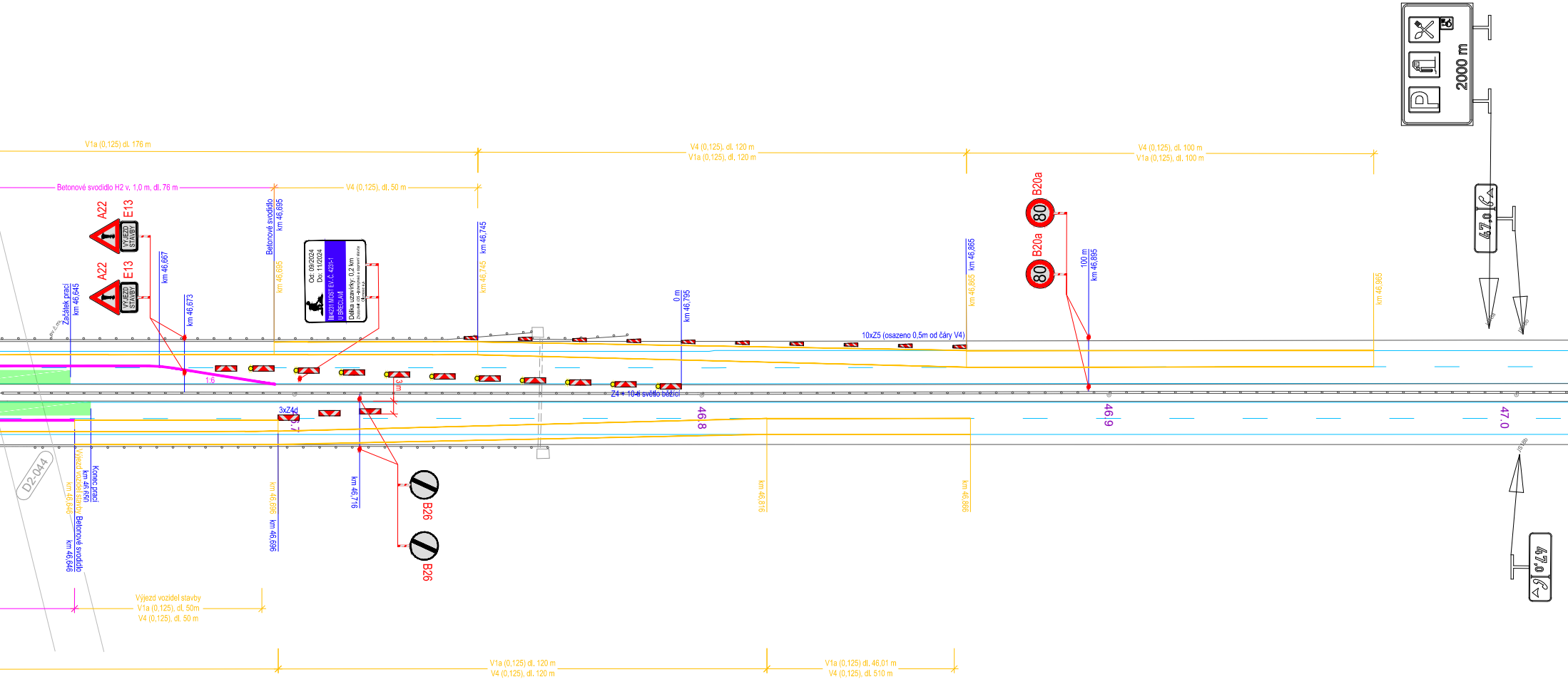
V1a (0,125) dl. 176 m
V4 (0,125), dl. 120 m
V1a (0,125), dl. 120 m
V4 (0,125), dl. 100 m
V1a (0,125), dl. 100 m
Betonové svodidlo H2 v. 1,0 m, dl. 76 m
V4 (0,125), dl. 50 m
A22
E13
VÝJEZD STAVBY
A22
E13
VÝJEZD STAVBY
Začátek prací
km 46,645
km 46,667
km 46,673
Betonové svodidlo
km 46,695
km 46,695
Od: 09/2024
Do: 11/2024
III/4231 MOST EV. Č. 4231-1
U BŘECLAVI
Délka uzavírky: 0,2 km
km 46,745
km 46,745
0 m
km 46,795
km 46,865
km 46,865
B20a
80
B20a
80
100 m
km 46,895
km 46,965
2000 m
47,0
10xZ5 (osazeno 0,5m od čáry V4)
1:6
3m
Z4 + 10-ti světlo běžící
3xZ4d
46,8
46,9
47,0
D2-044
Konec prací
km 46,650
Výjezd vozidel stavby
km 46,646
Betonové svodidlo
km 46,646
km 46,696
km 46,696
km 46,716
B26
B26
km 46,816
km 46,866
47,0
Výjezd vozidel stavby
V1a (0,125), dl. 50m
V4 (0,125), dl. 50 m
V1a (0,125) dl. 120 m
V4 (0,125), dl. 120 m
V1a (0,125) dl. 46,01 m
V4 (0,125), dl. 510 m

ŘEZ V KM 46,630

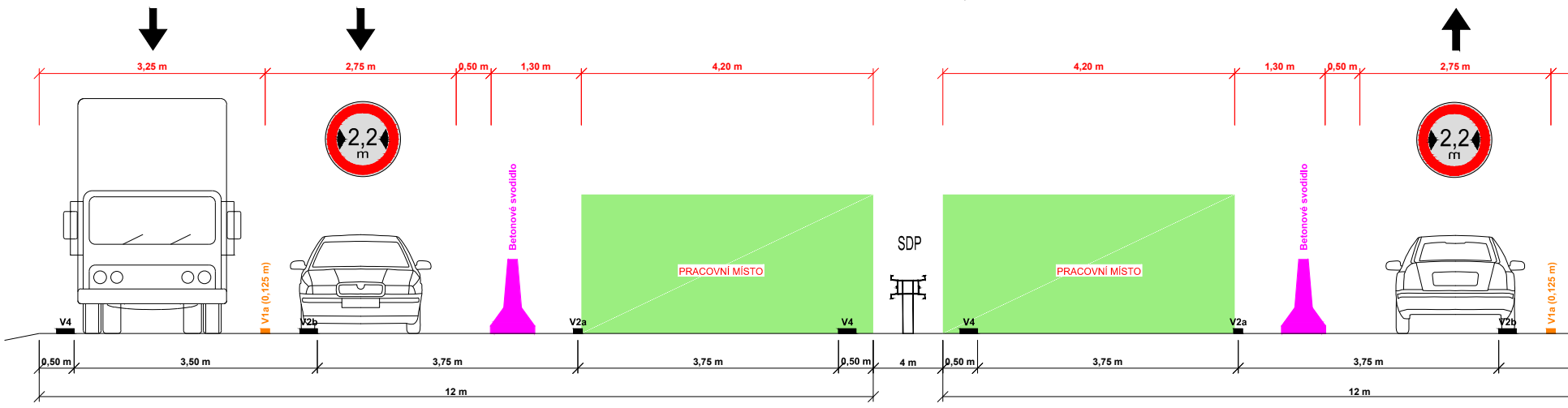
BRNO
BRNO
BRATISLAVA
3,25 m
2,75 m
0,50 m
1,30 m
4,20 m
4,20 m
1,30 m
0,50 m
2,75 m
2,2 m
2,2 m
Betonové svodidlo
Betonové svodidlo
PRACOVNÍ MÍSTO
PRACOVNÍ MÍSTO
SDP
V1a (0,125 m)
V1a (0,125 m)
V4
V2b
V2a
V4
V4
V2a
V2b
0,50 m
3,50 m
3,75 m
3,75 m
0,50 m
4 m
0,50 m
3,75 m
3,75 m
12 m
12 m

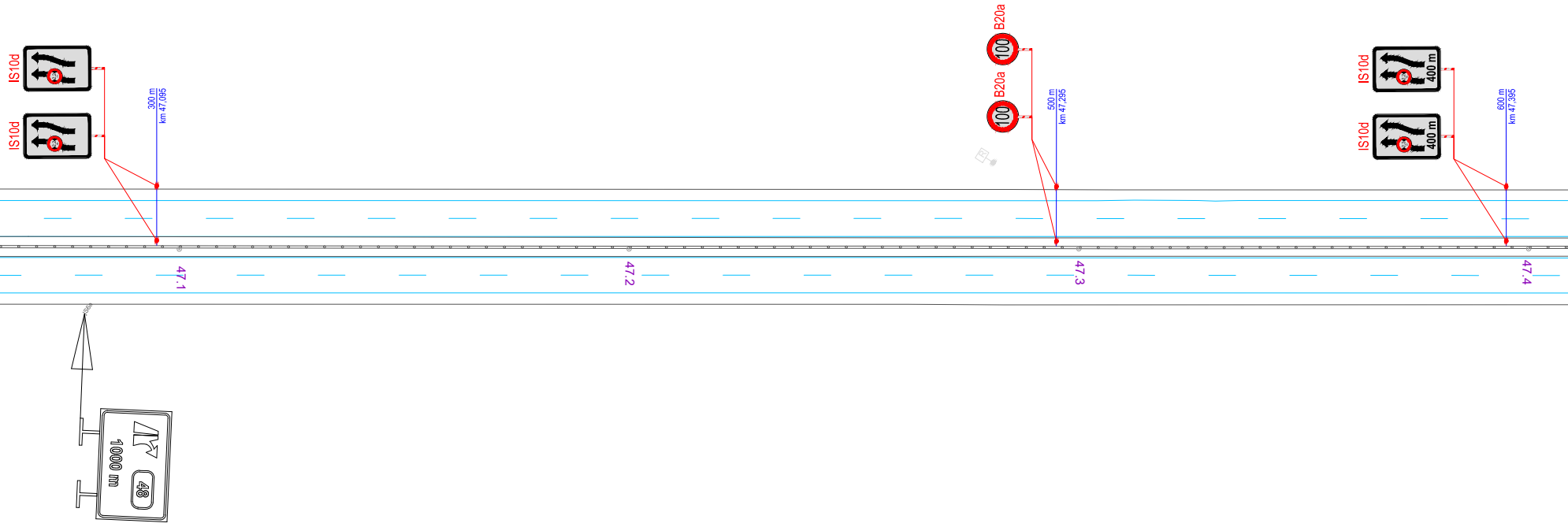
IS10d
IS10d
300 m
km 47,095
B20a
B20a
100
100
500 m
km 47,295
IS10d
IS10d
400 m
400 m
600 m
km 47,395
47.1
47.2
47.3
47.4
1000 m
48

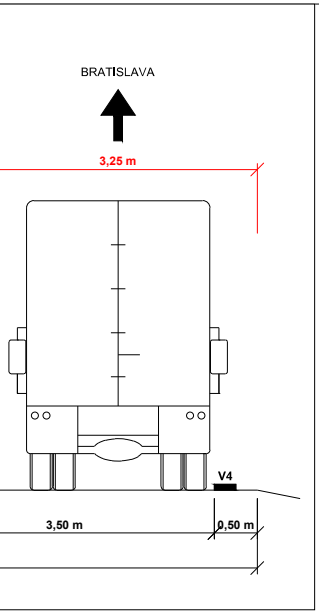
BRATISLAVA
3,25 m
V4
3,50 m
0,50 m

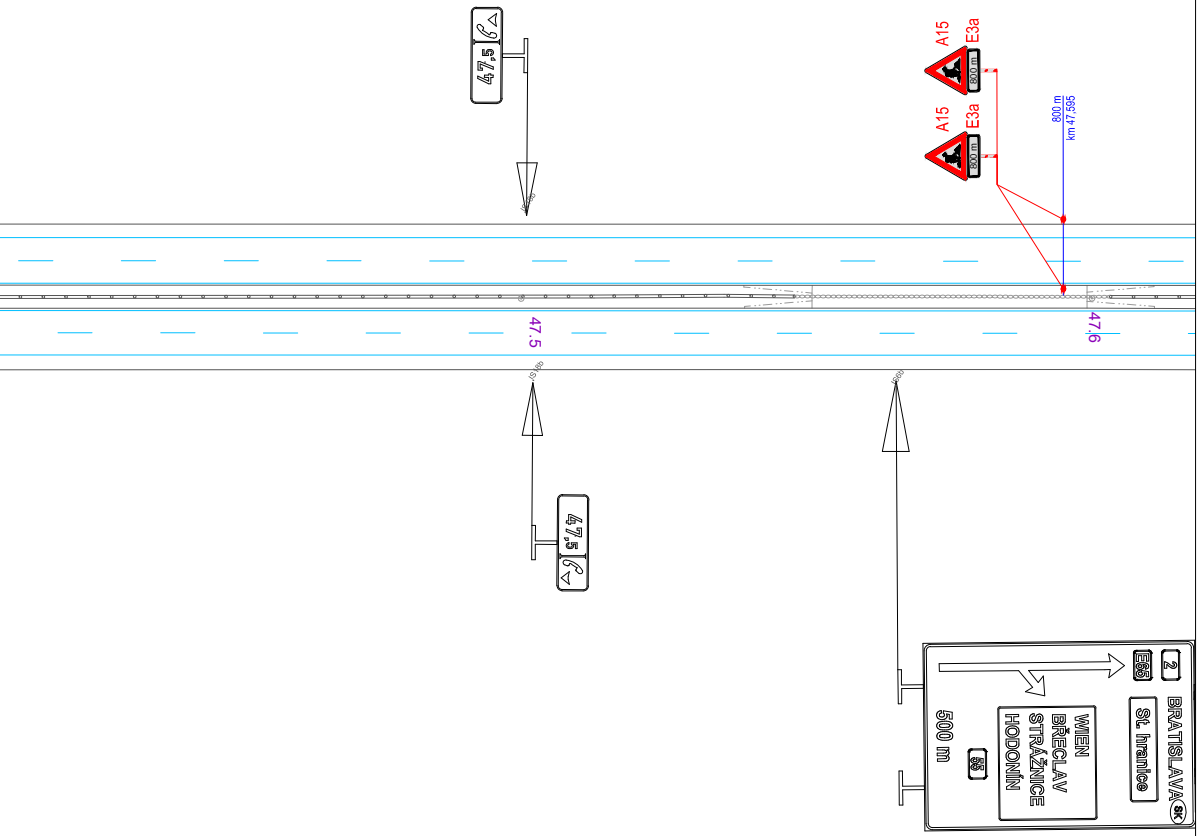
47,5
A15
E3a
800 m
A15
E3a
800 m
800 m
km 47,595
47.5
47.6
47,5
2
E65
BRATISLAVA
SK
St. hranice
WIEN
BŘECLAV
STRÁŽNICE
HODONÍN
55
500 m

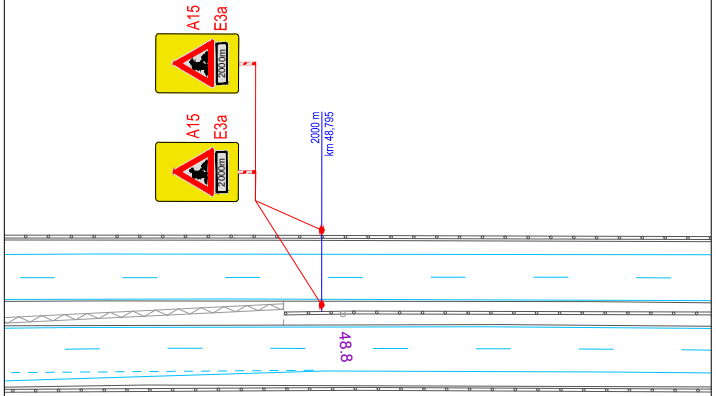
A15
E3a
2000 m
A15
E3a
2000 m
2000 m
km 48,795
48.8

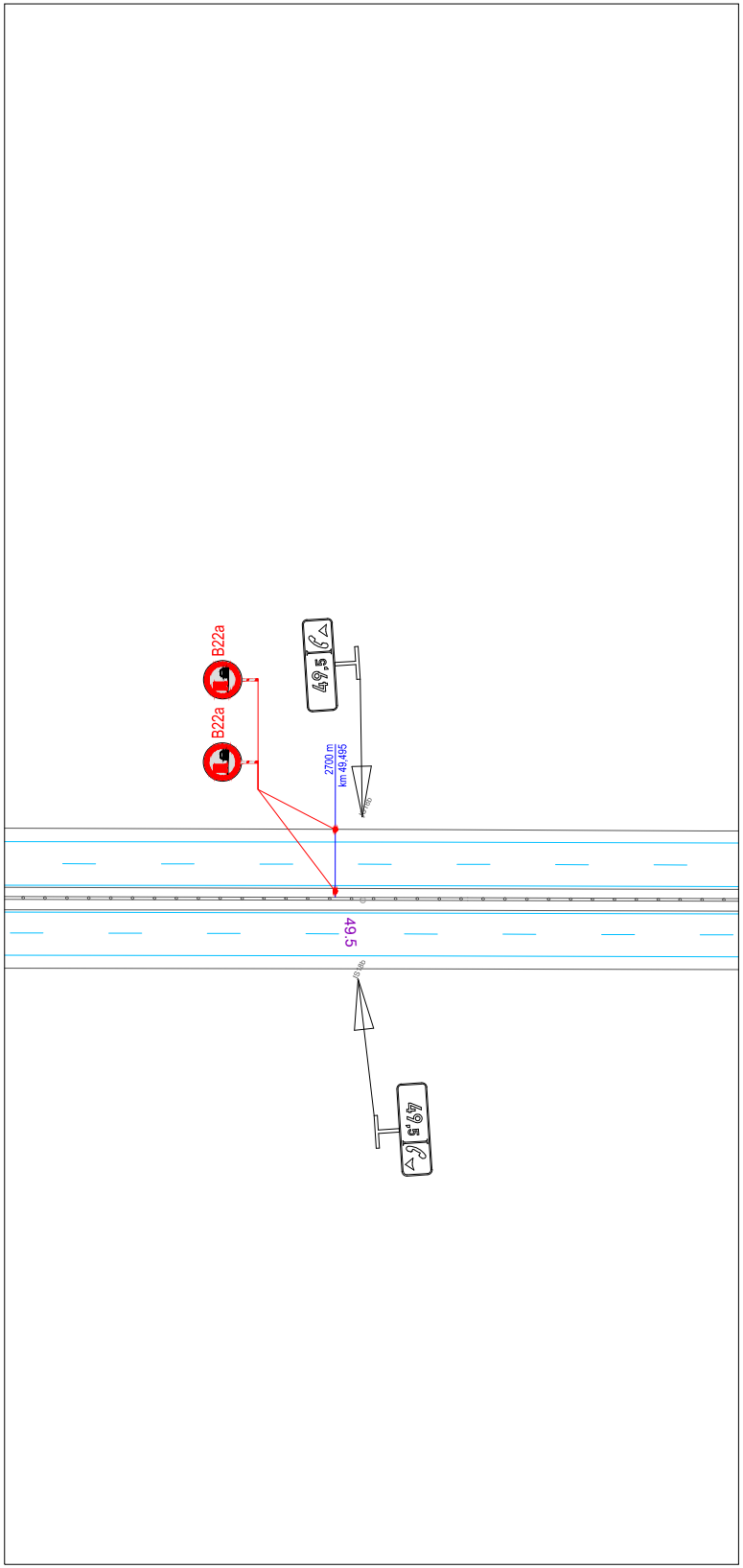
B22a
B22a
49,5
2700 m
km 49,495
IS 18b
49.5
IS 18b
49,5

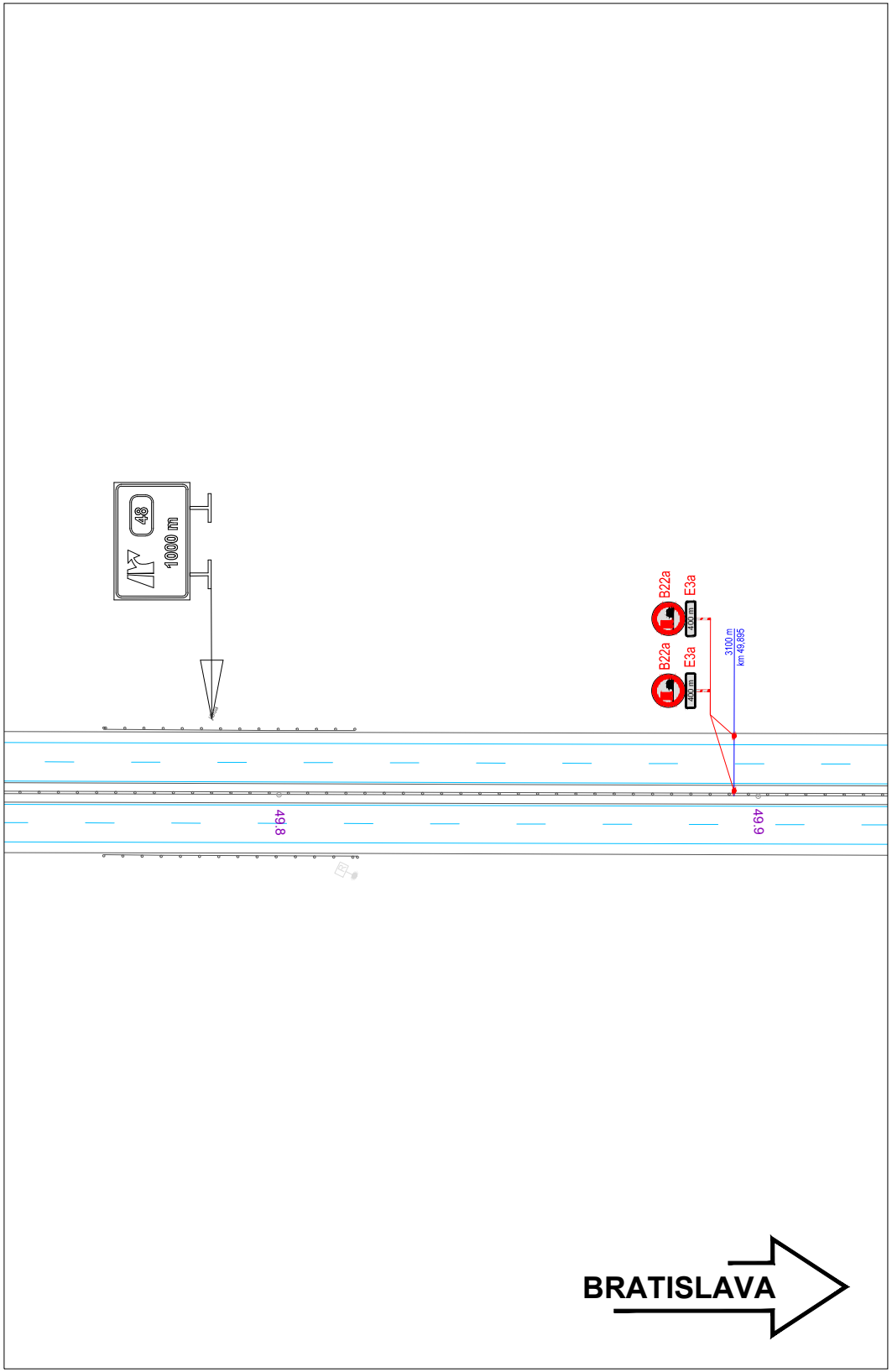
48
1000 m
B22a
E3a
400 m
B22a
E3a
400 m
3100 m
km 49,895
49.8
49.9
BRATISLAVA

a			
b			
c			
č	text změny – odůvodnění	datum	podpis

Název stavby:

III/4231 MOST EV. Č. 4231-1 U BŘECLAVI

Číslo objektu:

SO 181

Objednatel stavby:

ŘEDITELSTVÍ SILNIC A DÁLNIC ČR

Ředitelství silnic a dálnic ČR
Na Pankráci 546/56, 140 00 Praha 4

Razítko:

Kontroloval:
Datum: Podpis:

Zhotovitel stavby:

OLOMOUC

IDS - Inženýrské a dopravní stavby Olomouc a.s.
Albertova 229/21, 779 00 Olomouc
IČO: 258 69 523; DIČ: CZ25869523

Razítko:

Kontroloval:
Datum: Podpis:

Zpracovatel RDS DIO:

GEFAB CS, spol. s r.o.
Švédská 5, 620 00 Brno
+420 545 219 433; gefab@gefab.cz; www.gefab.cz
IČO: 416 02 901; DIČ: CZ41602901

GEFAB CS

Ing. Kateřina Císařová	Richard Peška	Richard Peška
Císařová		
Vypracoval:	Zodpovědný projektant:	Kontroloval:

Číslo zakázky:	051/2024
VP (HIP):	Peška
Stupeň:	RDS
Datum:	09/2024
Formát:	-
Měřítko:	-

Obsah:

Dopravně inženýrské opatření

Příloha:

Situace DIO - etapa II

Číslo přílohy:

2.2

Souprava: