MOHELNICE

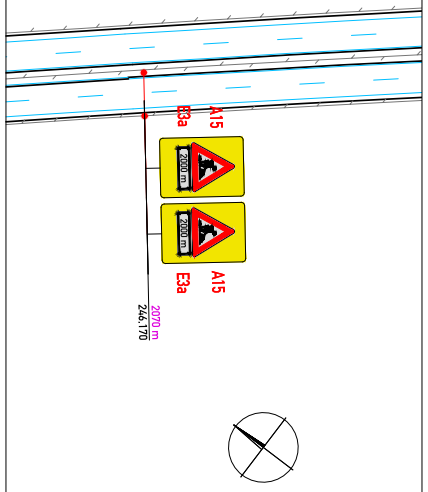
A15
E3a
2000 m
2000 m
E3a
A15
246.170
2070 m

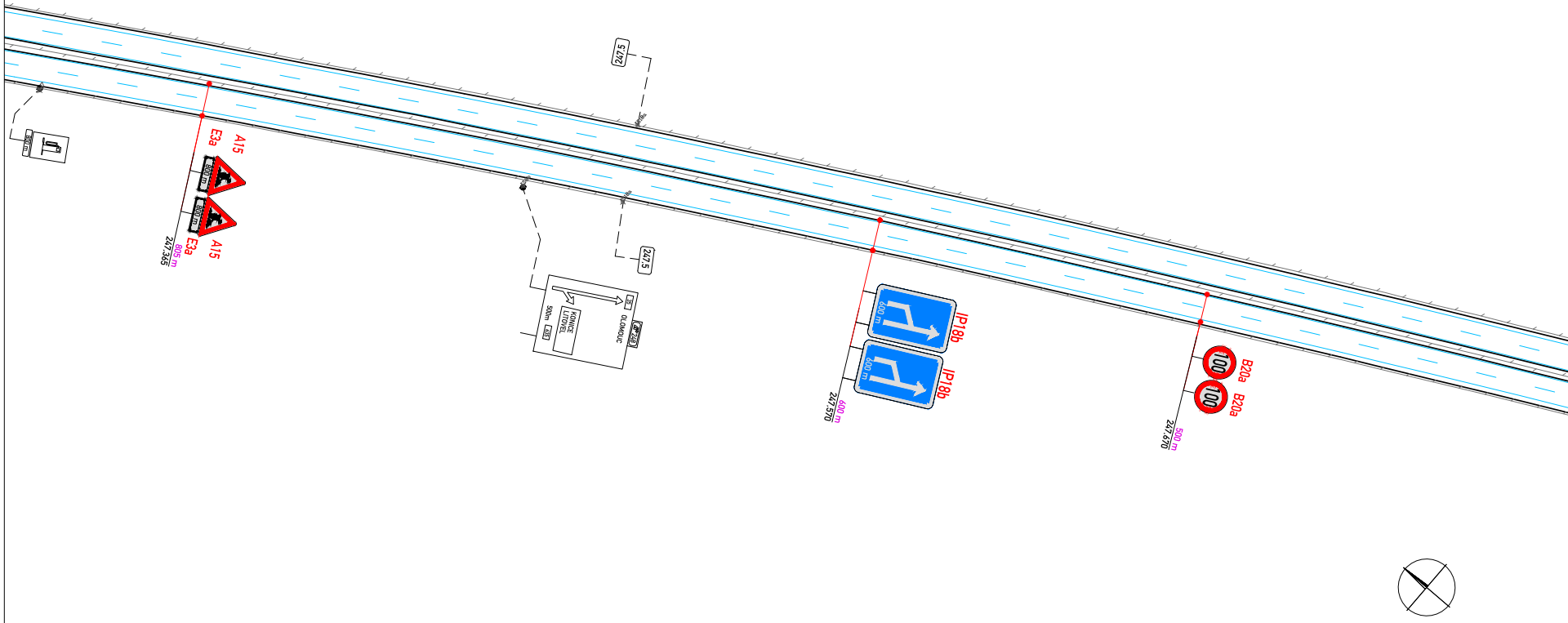
247.5
E3a
A15
800 m
800 m
E3a
A15
247.365
805 m
247.5
500m
KONICE
LITOVEL
OLOMOUC
35
635
248
IP18b
600 m
600 m
IP18b
247.570
600 m
B20a
100
100
B20a
247.670
500 m

ŘEZ A-A´

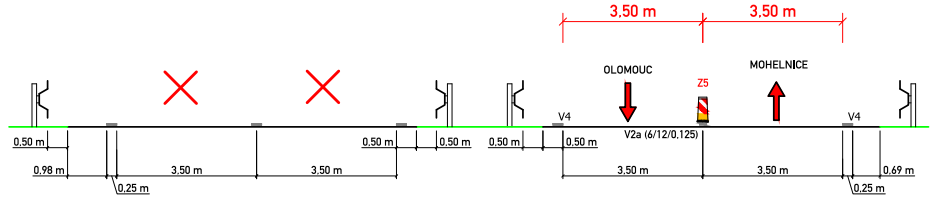
3,50 m
3,50 m
OLOMOUC
MOHELNICE
Z5
V4
V4
V2a (6/12/0,125)
0,50 m
0,98 m
0,25 m
3,50 m
3,50 m
0,50 m
0,50 m
0,50 m
0,50 m
3,50 m
3,50 m
0,69 m
0,25 m

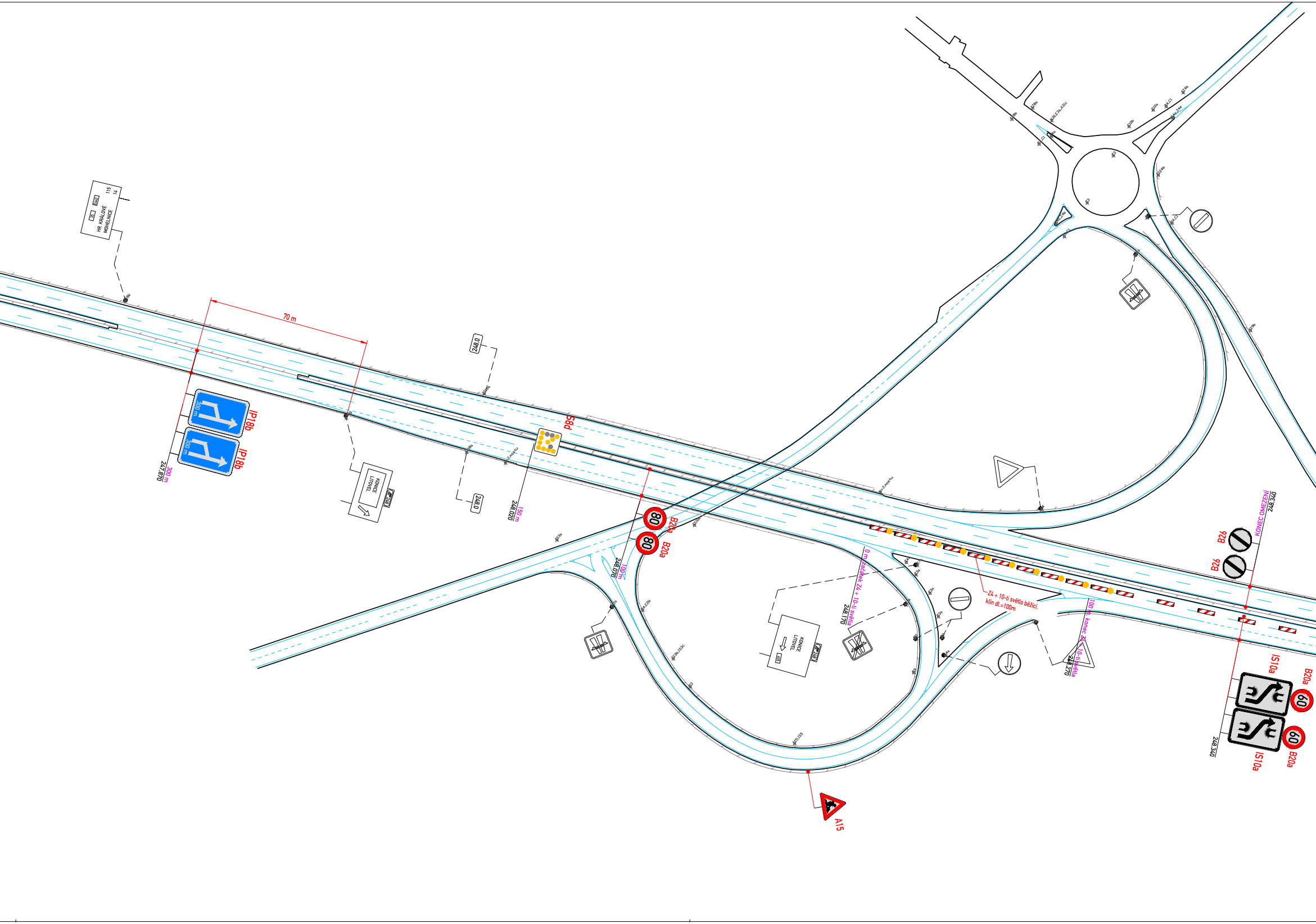
35
R42
HR. KRÁLOVÉ
MOHELNICE
115
14
70 m
IP18b
IP18b
300 m
300 m
247,870
300 m
KONEC
LITOVEL
248,0
248,0
S8d
248,020
150 m
80
B20a
80
B20a
248,070
100 m
0 m - začátek Z4 + 10-ti světla
248,170
KONEC
LITOVEL
Z4 + 10-ti světlo běžící.
klín dL.=100m
100 m - konec Z4 + 10-ti světla
248,270
B26
B26
KONEC OMEZENÍ
248,340
IS10a
B20a
60
60
IS10a
B20a
248,340
A15

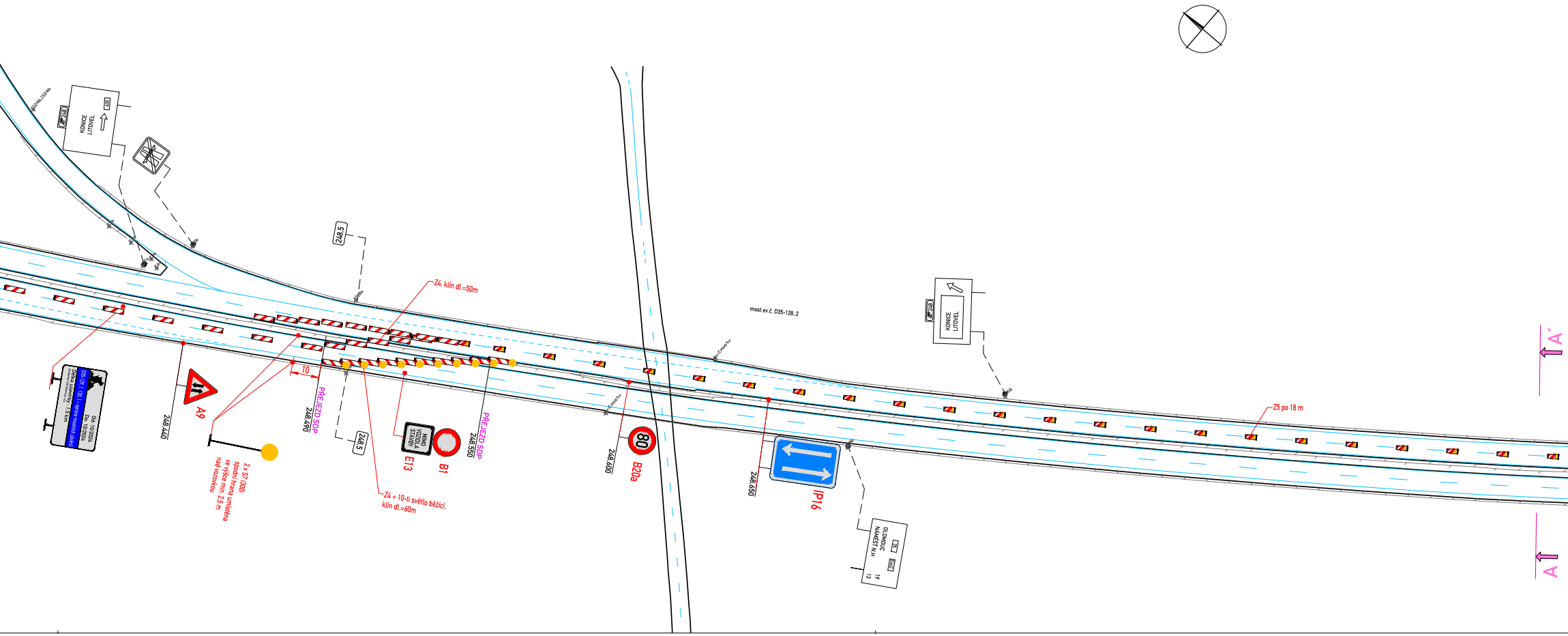
KONICE
LITOVEL
248
248.5
Z4, klín dl.=50m
most ev.č. D35-128..2
D35-129..1, 130..1 – oprava mostních závěrů
Délka uzavírky : 1.5 km
Od: 10/2024
Do: 10/2024
A9
248.440
10
PŘEJEZD SDP
248.490
2 x S7 (300)
spodní hrana umístěna
ve výšce min. 2.5 m
nad vozovkou
MIMO
VOZIDLA
STAVBY
E13
B1
PŘEJEZD SDP
248.550
Z4 + 10-ti světlo běžící,
klín dl.=60m
80
B20a
248.600
IP16
248.650
OLOMOUC
NÁMĚŠŤ N.H
35
19
13
Z5 po 18 m
A´
A

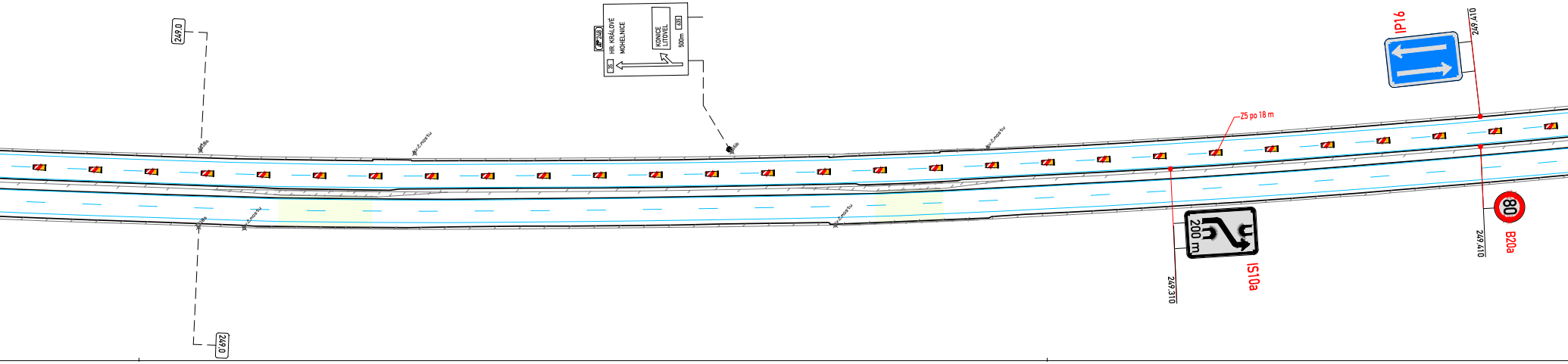
249,0
HR. KRÁLOVÉ
MOHELNICE
248
35
KONICE
LITOVEL
500m
635
IP19
249.410
Z5 po 18 m
200 m
IS10a
249.310
80
B20a
249.410
249,0

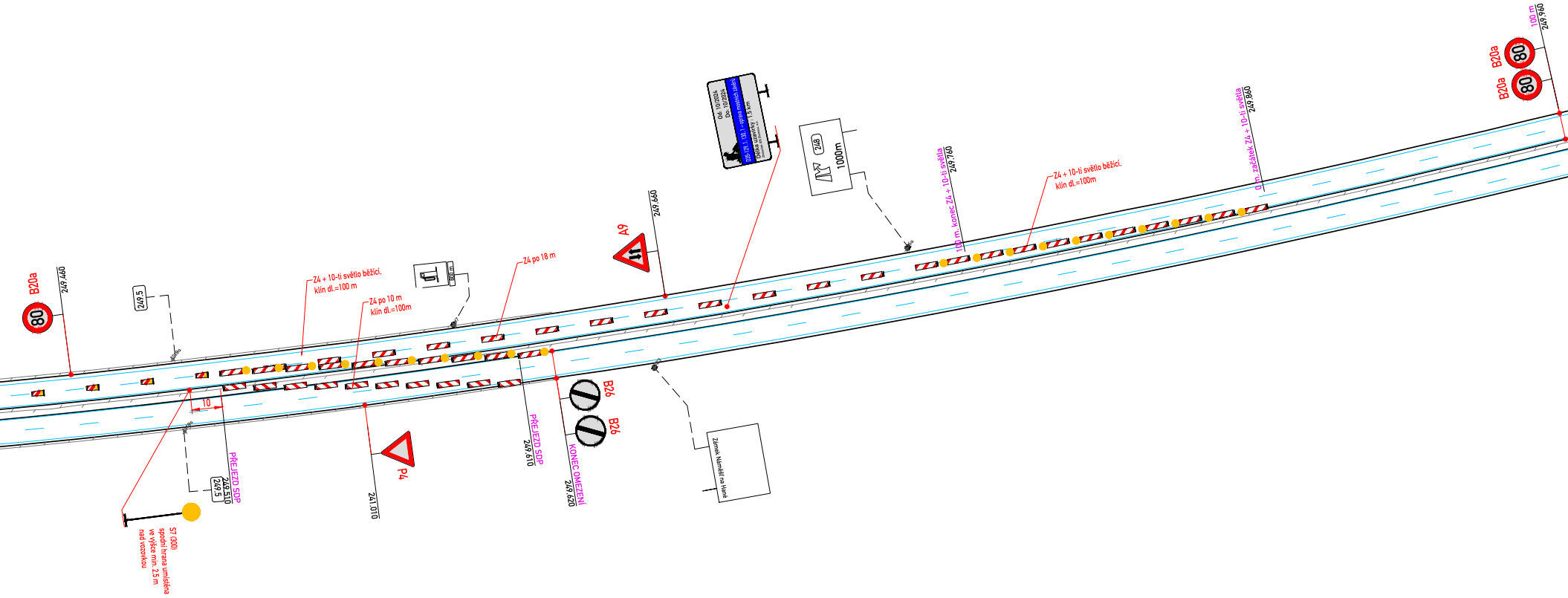
B20a
80
249.460
249.5
Z4 + 10-ti světlo běžící,
klín dl.=100 m
Z4 po 10 m
klín dl.=100m
800 m
Z4 po 18 m
A9
249.660
Od: 10/2024
Do: 10/2024
D35-129.1, 130.1 - oprava mostních závěrů
Délka uzavírky : 1,5 km
248
1000m
100 m. konec Z4 + 10-ti světla
249.760
Z4 + 10-ti světlo běžící,
klín dl.=100m
0 m. začátek Z4 + 10-ti světla
249.860
B20a
80
B20a
80
100 m
249.960
10
S7 (300)
spodní hrana umístěna
ve výšce min. 2,5 m
nad vozovkou
249.5
249.510
PŘEJEZD SDP
P4
241.010
249.610
PŘEJEZD SDP
B26
B26
KONEC OMEZENÍ
249.620
Zámek Náměšť na Hané

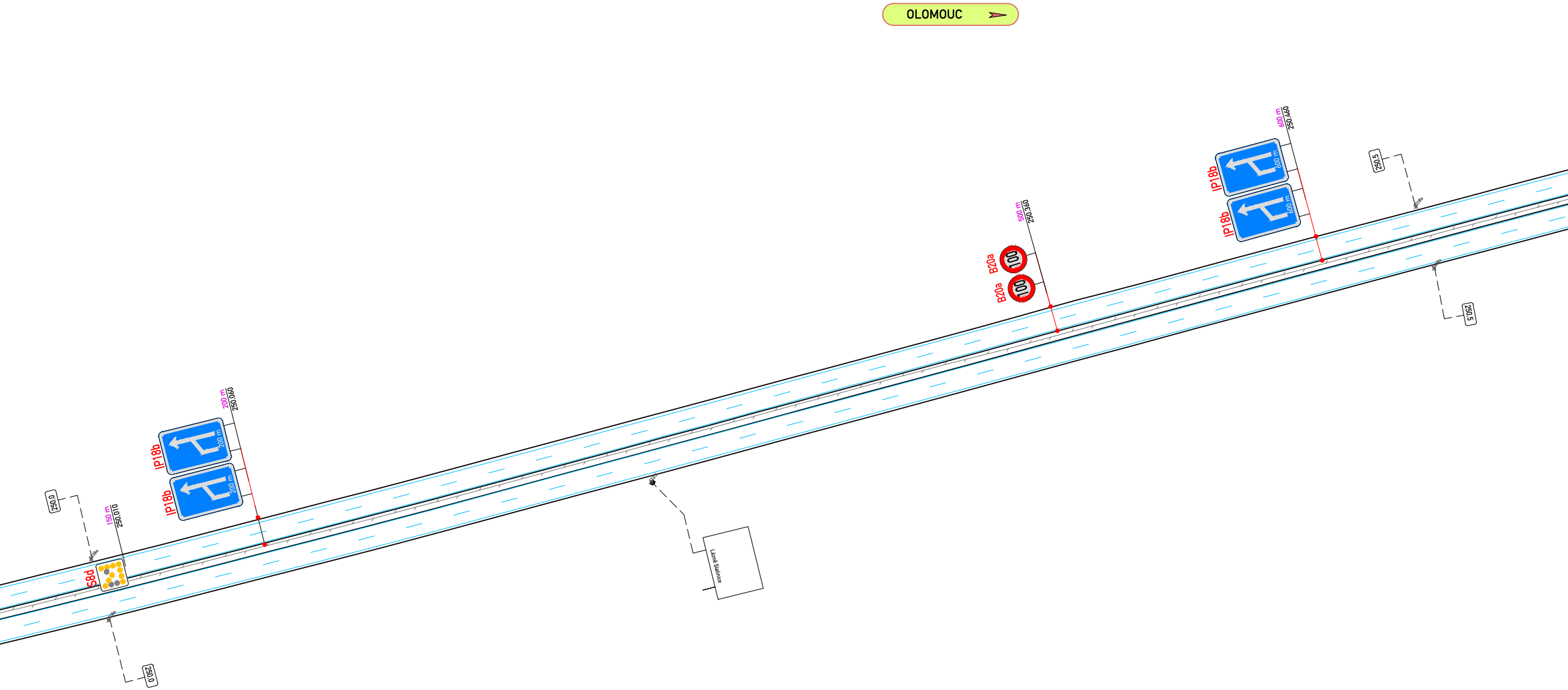
OLOMOUC
250.0
150 m
250.010
S8d
200 m
250.060
IP18b
200 m
IP18b
200 m
250.0
Lázně Slatinice
500 m
250.360
B20a
100
B20a
100
600 m
250.460
IP18b
600 m
IP18b
600 m
250.5
250.5


A15
E3a
800 m
250.660
800 m
800 m
A15
E3a


A15
E3a
2000 m
251.860
2000 m
2000 m
A15
E3a

Ministerstvo dopravy
Odbor pozemních komunikací,
příloha k č. j. MD-49368/2024-940/4

LEGENDA:

🟩	PRACOVNÍ MÍSTO
▲ A15	STÁVAJÍCÍ DOPRAVNÍ ZNAČENÍ
▲ A15	PŘECHODNÉ DOPRAVNÍ ZNAČENÍ
▲ A15	DOČASNĚ ZRUŠENÉ DZ
128,5	STANIČENÍ - STÁVAJÍCÍ

POZNÁMKA:

Umístění přechodného DZ bude dle příručky pro označování pracovních míst na dálnicích a silnicích
Dopravní značení bude ve zvětšeném provedeni, třída retroreflexe č.2

VYPRACOVAL:	Bc. Vladimír Jambor		
NÁZEV STAVBY: DÁLNICE D35 D35-129..1 – oprava mostních závěrů D35-130..1 – oprava mostních závěrů		MĚŘÍTKO:	1:1500
		FORMÁT:	13 A4
		ÚČEL:	RDS
OBSAH: SITUACE - ETAPA 1		ČÍSLO PŘÍLOHY:	02
		DATUM:	08/2024

SVOBODA

Adresa provozovny:
Pavelkova 2 Olomouc 772 00