Ministerstvo dopravy
Odbor pozemních komunikací,
příloha k č. j. MD-49524/2025-940/10

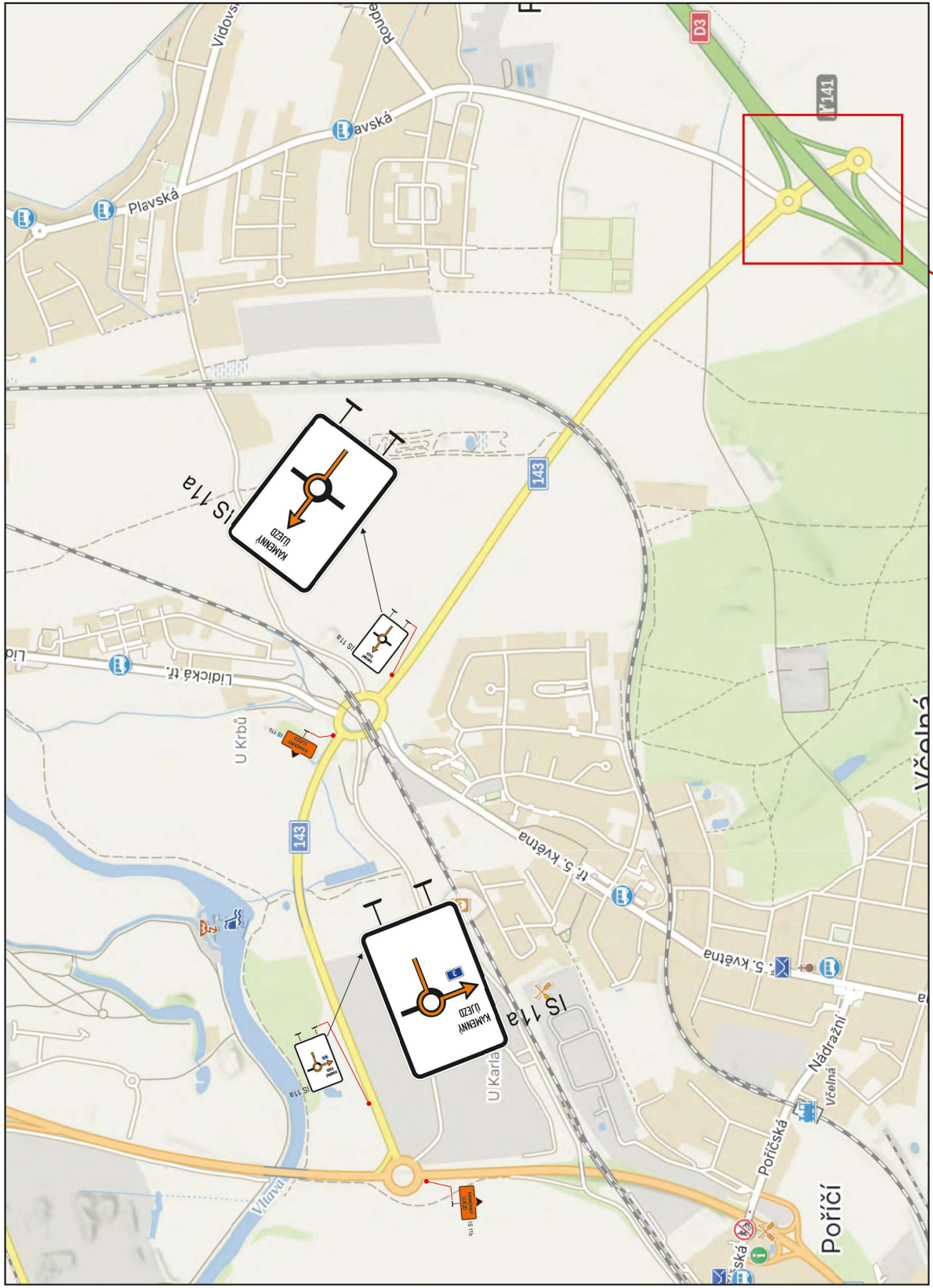
Vidovská
Roudné
D3
I/141
Plavská
143
IS 11a
KAMENNÝ ÚJEZD
Lidická tř.
U Krbů
tř. 5. května
U Karla
Nádražní
Včelná
Poříčská
Poříčí
Vltava
IS 11b

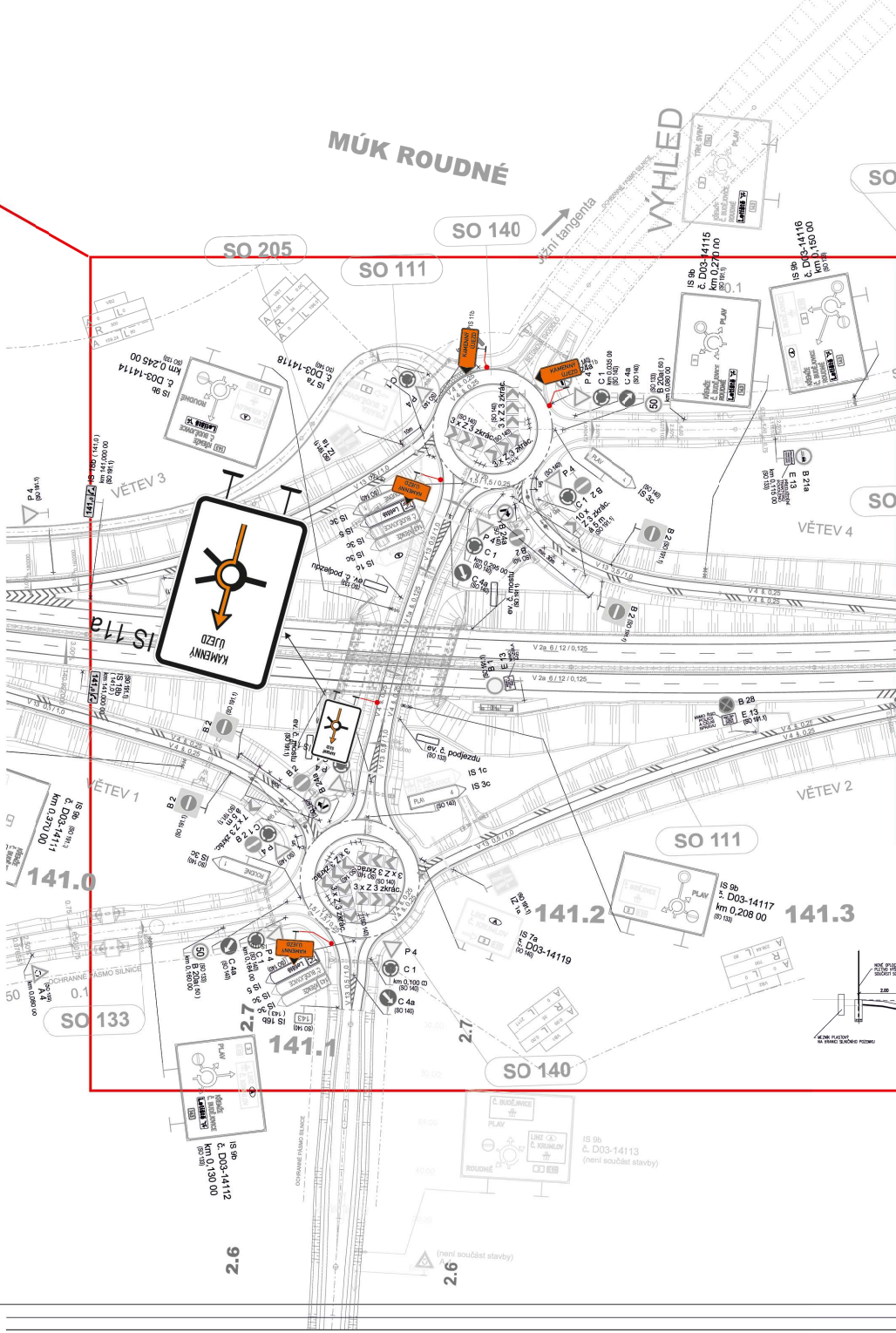
MÚK ROUDNÉ
VÝHLED
jižní tangenta
SO 205
SO 140
SO 111
SO 133
VĚTEV 1
VĚTEV 2
VĚTEV 3
VĚTEV 4
IS 11a
KAMENNÝ ÚJEZD
IS 9b č. D03-14114 km 0,245 00
IS 9b č. D03-14115 km 0,270 00
IS 9b č. D03-14116 km 0,150 00
IS 9b č. D03-14117 km 0,208 00
IS 9b č. D03-14111 km 0,370 00
IS 9b č. D03-14112 km 0,130 00
IS 9b č. D03-14113 (není součást stavby)
IS 7a č. D03-14118
IS 7a č. D03-14119
141.0
141.1
141.2
141.3
2.7
2.6
OCHRANNÉ PÁSMO SILNICE

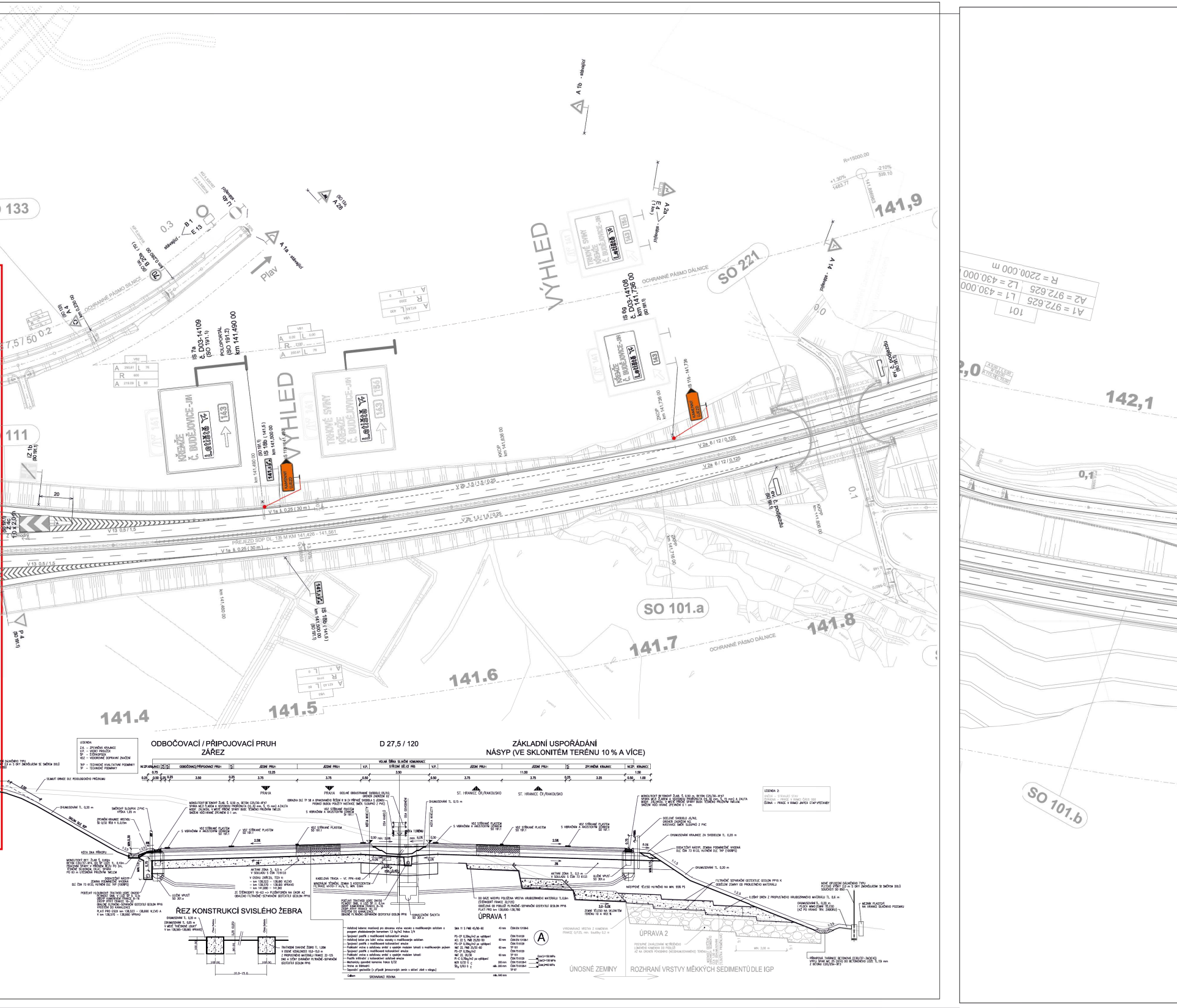
133
111
SO 221
SO 101.a
SO 101.b
VÝHLED
VÝHLED
141.4
141.5
141.6
141.7
141.8
141,9
142,1
2,0
0.3
0.1
0,1
Plav
OCHRANNÉ PÁSMO SILNICE
OCHRANNÉ PÁSMO DÁLNICE
IS 7a
č. D03-14109
(SO 191.1)
POLOPORTÁL
(SO 191.2)
km 141.490 00
IS 5g
č. D03-14108
km 141,736 00
(SO 191.1)
IS 18b (141,5)
km 141,500 00
(SO 191.1)
KŘEMŽE
Č. BUDĚJOVICE-JIH
143
TRHOVÉ SVINY
154
A 1a - stávající
A 1b - stávající
A 14
A 2b
A 4
B 1
E 13
P 4
Z 1b
V 1a š. 0,25 (30 m)
V 2a 6 / 12 / 0,125
V 2b 1,5 / 1,5 / 0,25
V 13 0,5 / 1,5
PŘEJEZD SDP DL. 135 M KM 141,426 - 141,561
R=15000.00
R = 2200.000 m
A1 = 972.625
A2 = 972.625
L1 = 430.000
L2 = 430.000
101
ODBOČOVACÍ / PŘIPOJOVACÍ PRUH
ZÁŘEZ
D 27,5 / 120
ZÁKLADNÍ USPOŘÁDÁNÍ
NÁSYP (VE SKLONITÉM TERÉNU 10 % A VÍCE)
LEGENDA:
Z.K. – ZPEVNĚNÁ KRAJNICE
V.P. – VODICÍ PROUŽEK
ŠP – ŠTĚRKOPÍSEK
VDZ – VODOROVNÉ DOPRAVNÍ ZNAČENÍ
TKP – TECHNICKÉ KVALITATIVNÍ PODMÍNKY
TP – TECHNICKÉ PODMÍNKY
VOLNÁ ŠÍŘKA SILNIČNÍ KOMUNIKACE
NEZP. KRAJNICE
ODBOČOVACÍ/PŘIPOJOVACÍ PRUH
JÍZDNÍ PRUH
V.P.
STŘEDNÍ DĚLICÍ PÁS
ZPEVNĚNÁ KRAJNICE
NEZP. KRAJNICE
PRAHA
ST. HRANICE ČR/RAKOUSKO
ŘEZ KONSTRUKCÍ SVISLÉHO ŽEBRA
ÚPRAVA 1
ÚPRAVA 2
ÚNOSNÉ ZEMINY
ROZHRANÍ VRSTVY MĚKKÝCH SEDIMENTŮ DLE IGP
SROVNÁVACÍ ROVINA

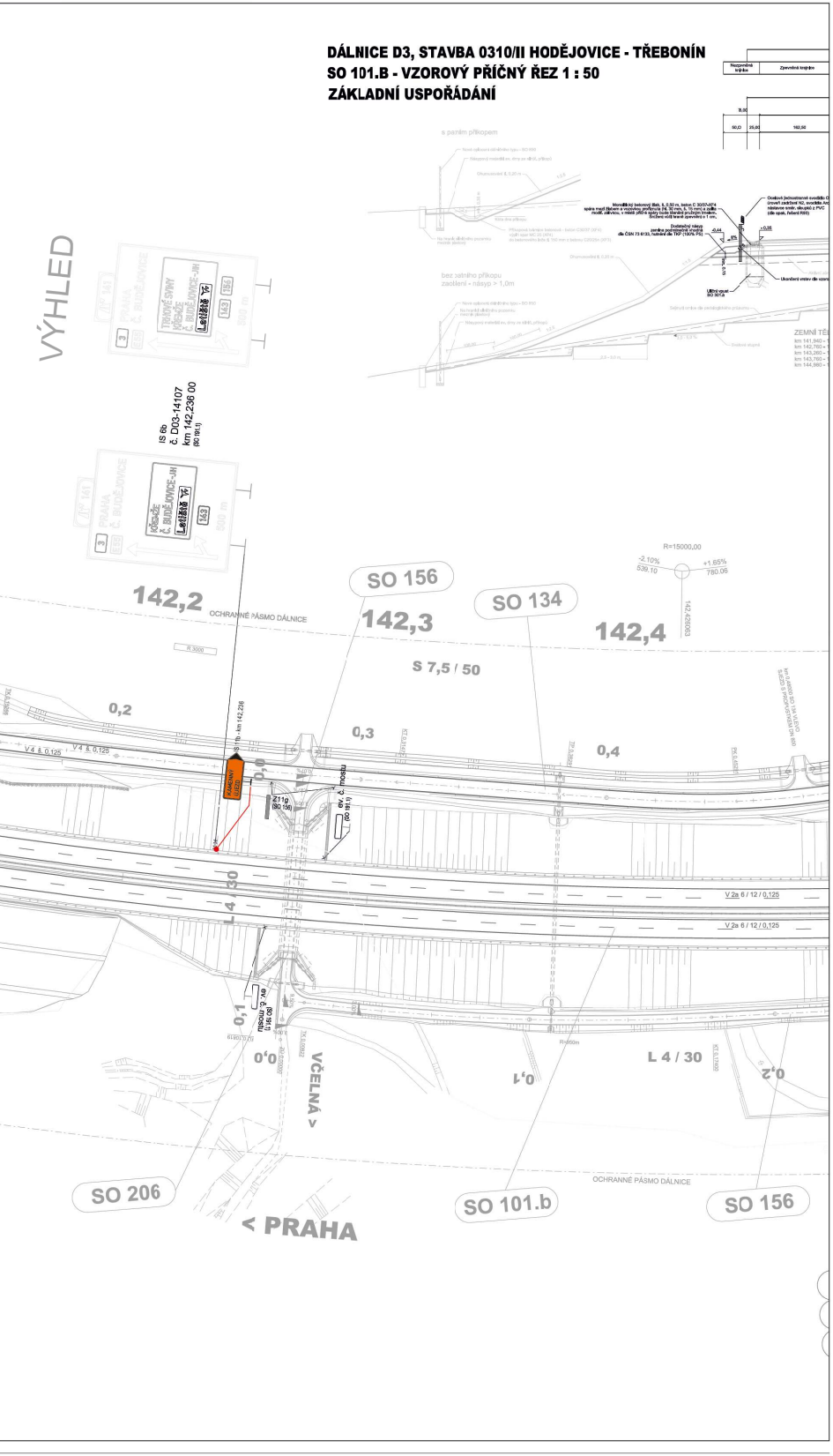
DÁLNICE D3, STAVBA 0310/II HODĚJOVICE - TŘEBONÍN
SO 101.B - VZOROVÝ PŘÍČNÝ ŘEZ 1 : 50
ZÁKLADNÍ USPOŘÁDÁNÍ
VÝHLED
IS 6b
č. D03-14107
km 142,236 00
142,2
142,3
142,4
SO 156
SO 134
OCHRANNÉ PÁSMO DÁLNICE
S 7,5 / 50
0,2
0,3
0,4
L 4 / 30
0,1
0,0
0,2
VČELNÁ >
< PRAHA
SO 206
SO 101.b
SO 156
R=15000,00
V 2a 6 / 12 / 0,125
V 4 8 0,125

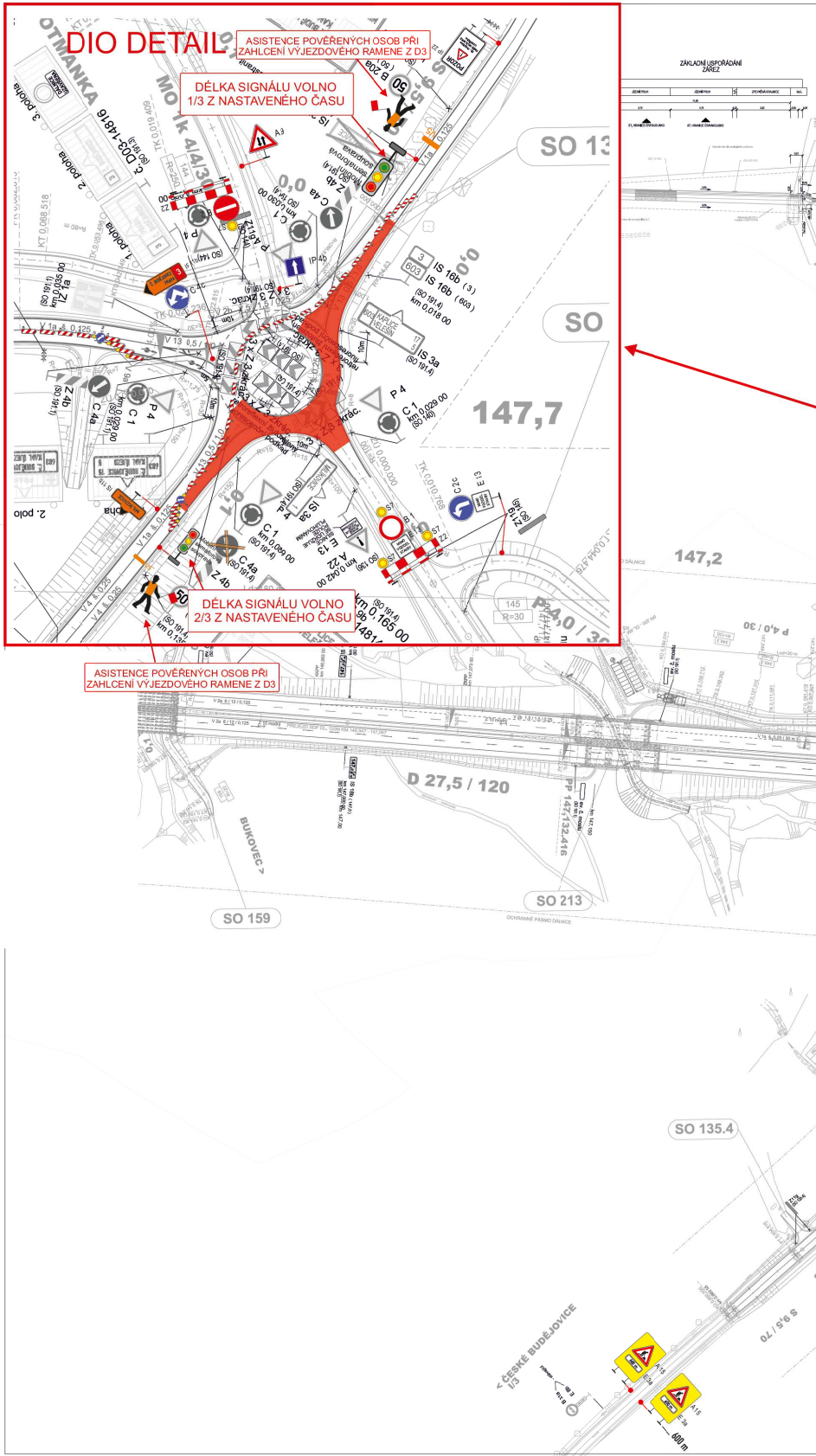
DIO DETAIL
ASISTENCE POVĚŘENÝCH OSOB PŘI ZAHLCENÍ VÝJEZDOVÉHO RAMENE Z D3
DÉLKA SIGNÁLU VOLNO 1/3 Z NASTAVENÉHO ČASU
DÉLKA SIGNÁLU VOLNO 2/3 Z NASTAVENÉHO ČASU
ASISTENCE POVĚŘENÝCH OSOB PŘI ZAHLCENÍ VÝJEZDOVÉHO RAMENE Z D3
OTMANKA
3. poloha
2. poloha
1. poloha
IS 16b
IS 3a
P 4
C 1
C 4a
Z 4b
P 4
IP 4b
147,7
147,2
SO 13
SO
ZÁKLADNÍ USPOŘÁDÁNÍ
ZÁŘEZ
D 27,5 / 120
BUKOVEC >
SO 159
SO 213
SO 135.4
OCHRANNÉ PÁSMO DÁLNICE
< ČESKÉ BUDĚJOVICE
S 9,5 / 70
600 m
P 4,0 / 30

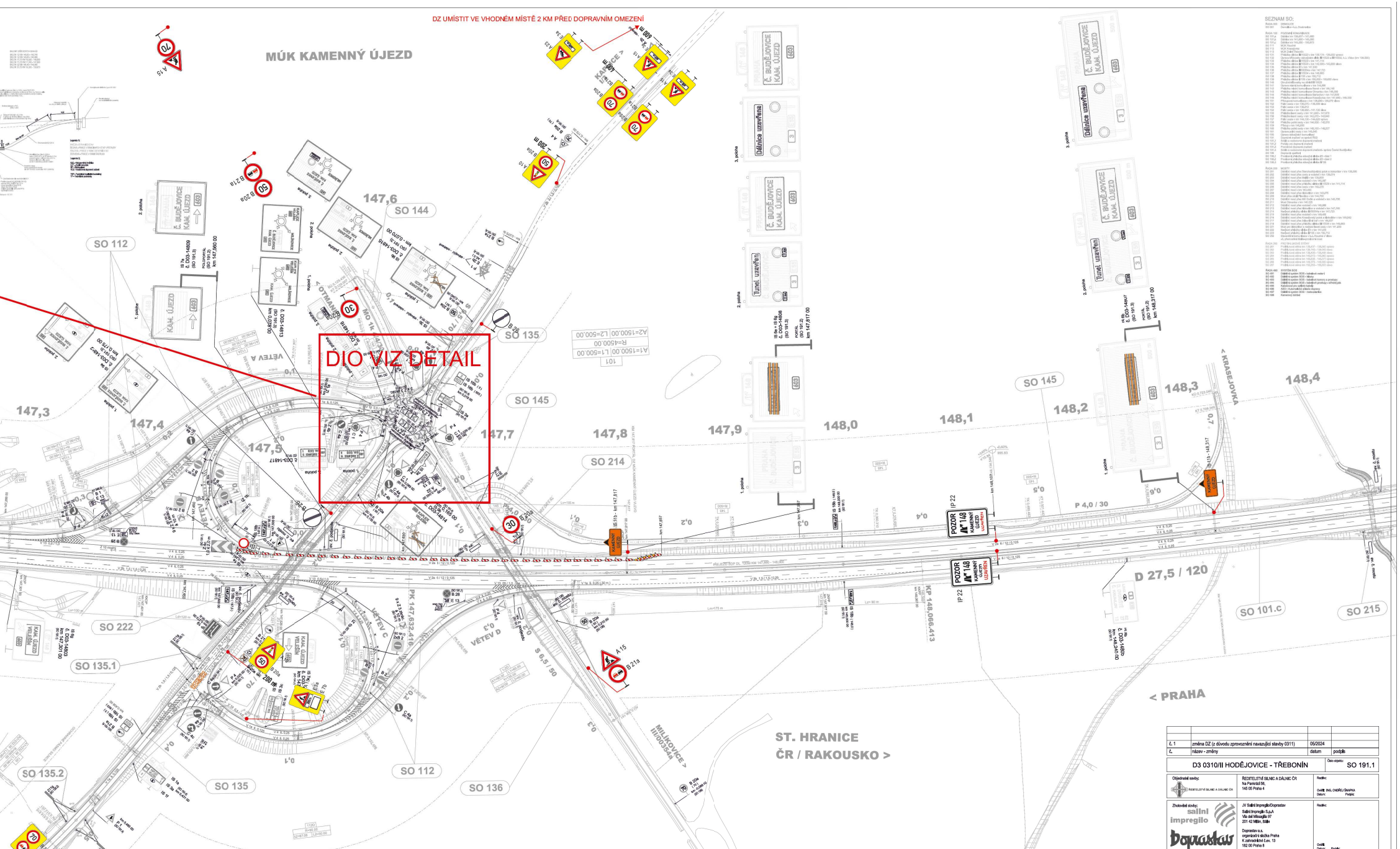
DZ UMÍSTIT VE VHODNÉM MÍSTĚ 2 KM PŘED DOPRAVNÍM OMEZENÍM
MÚK KAMENNÝ ÚJEZD
DIO VIZ DETAIL
SO 112
SO 144
SO 135
SO 145
SO 214
SO 222
SO 135.1
SO 135.2
SO 136
SO 101.c
SO 215
147,3
147,4
147,5
147,6
147,7
147,8
147,9
148,0
148,1
148,2
148,3
148,4
VĚTEV A
VĚTEV C
VĚTEV D
KRASEJOVKA
D 27,5 / 120
P 4,0 / 30
S 6,5 / 50
< PRAHA
ST. HRANICE
ČR / RAKOUSKO >
MILKOVICE >
PK 147,632.416
KP 148,066.413
POZOR
KAMENNÝ ÚJEZD
Dálnice uzavřena
Tunel uzavřen
Č. BUDĚJOVICE
KAM. ÚJEZD
KAM. ÚJEZD
VELEŠÍN
400 m
200 m
600 m
30
50
70

VARIANTA - SIL. II/155 BEZ OMEZENÍ

TERMÍN DIO: 30.4.2026 - 5.5.2026
18.5.2026 - 20.5.2026

🟥 pracovní prostor

Dopravně inženýrské opatření

Oprava povrchu a podloží OK Krasejovka - uzavírka poloviny OK

Zadavatel: **Doprastav, a.s.**
Zpracoval: Jiří Kubeš
Dne:
Email: info@signistav.cz
Poznámka: **ETAPA 1**
PRAVÁ POLOVINA OK
Telefon: 602 403 383

Signistav
DOPRAVNÍ ZNAČENÍ

č. 1	změna DZ (z důvodu zprovoznění navazující stavby 0311)	05/2024	
č.	název - změny	datum	podpis

D3 0310/II HODĚJOVICE - TŘEBONÍN
Číslo objektu: SO 191.1

Objednatel stavby: ŘEDITELSTVÍ SILNIC A DÁLNIC ČR
Na Pankráci 56,
145 05 Praha 4
Razítko:
Ověřil: ING. ONDŘEJ ŠNAPKA
Datum: Podpis:

Zhotovitel stavby: JV Salini Impregilo/Doprastav
Salini Impregilo S.p.A
Via del Missaglia 97
201 42 Milán, Itálie

Doprastav a.s.
organizační složka Praha
K zahradnictví č.ev. 13
182 00 Praha 8
Razítko:
Ověřil:
Datum: Podpis:

Koordinátor IDS: SUDOP EU a.s.
Olšanská 1a
130 80 Praha 3
Hlavní inženýr projektu: ING. JAN OSTRÝ
Razítko:
Ověřil:
Datum: Podpis:

VÝŠKOVÝ SYSTÉM Bpv
SOUŘADNICOVÝ SYSTÉM S-JTSK

Projektant: SUDOP EU a.s.
Olšanská 1a, 130 80 Praha 3
Tel.: +420 267 094 305
E-mail: info@sudopeu.cz
Garant profese: ING.DANIEL KARFÍK
Souprava:

Středisko: ÚSEK SILNIC A DÁLNIC

Vedoucí střediska:	Odpovědný projektant:	Vypracoval:	Kontroloval:
ING. MIROSLAV VÁŇA	ING. ADRIANA KLOCOVÁ	ING. ADRIANA KLOCOVÁ	ING. DANIEL KARFÍK

Akce: D3 0310/II HODĚJOVICE - TŘEBONÍN
SOD RDS: 19-001.640
SOD: 05PT-001025
Projektový stupeň: RDS
Část: SO 191.1 SVISLÉ A VODOROVNÉ DOPRAVNÍ ZNAČENÍ
Datum: 09/2022
Číslo části: -
Příloha: SITUACE DZ KM 146,900 - KM 148,400 (ČÁST 8)
Měřítko: 1:1000
Počet formátů: 24 A4
Číslo přílohy: 2.8

SO 191.1 - Svislé a vodorovné dopravní značení
Situace DZ km 148,400 - km 149,700 (část 9)
M 1 : 1 000

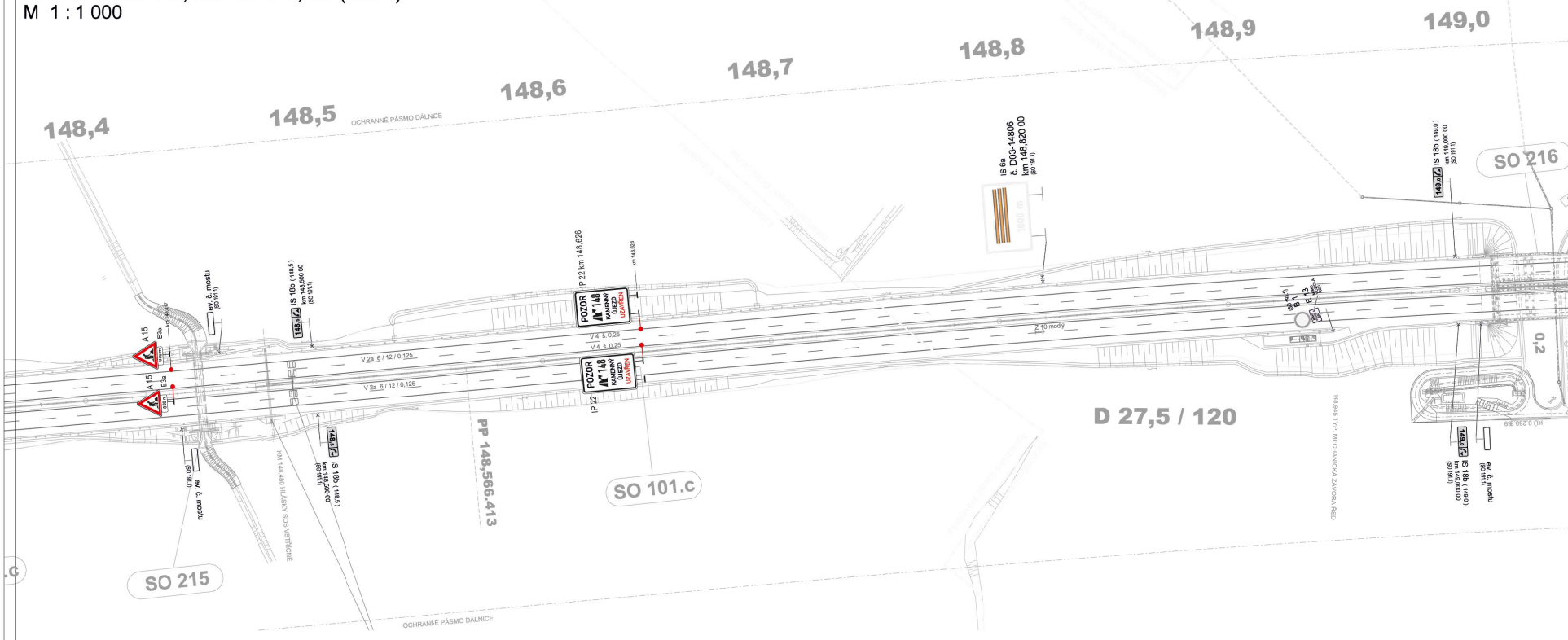
148,4
148,5
148,6
148,7
148,8
148,9
149,0
OCHRANNÉ PÁSMO DÁLNICE
IS 6a
č. D03-14806
km 148,820 00
(SO 191.1)
IS 18b (149,0)
km 149,000 00
(SO 191.1)
SO 216
IS 18b (148,5)
km 148,500 00
(SO 191.1)
ev. č. mostu
(SO 191.1)
IP 22 km 148,626
POZOR
148
KAMENNÝ ÚJEZD
UZAVŘEN
A 15
E 3a
V 2a 6 / 12 / 0,125
V 4 š. 0,25
Z 10 modrý
E 13
D 27,5 / 120
PP 148,566.413
SO 101.c
SO 215
KM 148,480 HLÁSKY SOS VSTŘÍCNÉ
118,845 TYP. MECHANICKÁ ZÁVORA ŘSD
0,2

DÁLNICE D3, STAVBA 0310/II HODĚJOVICE - TŘEBONÍN
ČÁST 200 - VOZOVKY A PŘÍSLUŠENSTVÍ
SO 101.C - VZOROVÝ PŘÍČNÝ ŘEZ 1 : 50
ZÁKLADNÍ USPOŘÁDÁNÍ

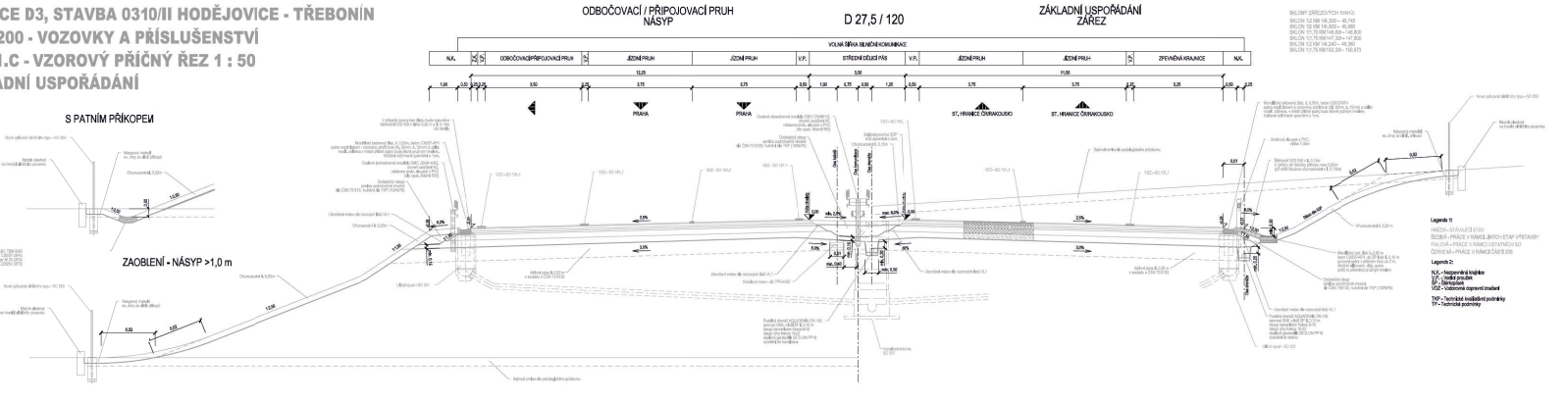
ODBOČOVACÍ / PŘIPOJOVACÍ PRUH
NÁSYP
D 27,5 / 120
ZÁKLADNÍ USPOŘÁDÁNÍ
ZÁŘEZ
VOLNÁ ŠÍŘKA SILNIČNÍ KOMUNIKACE
N.K.
ODBOČOVACÍ/PŘIPOJOVACÍ PRUH
JÍZDNÍ PRUH
V.P.
STŘEDNÍ DĚLICÍ PÁS
ZPEVNĚNÁ KRAJNICE
PRAHA
ST. HRANICE ČR/RAKOUSKO
S PATNÍM PŘÍKOPEM
ZAOBLENÍ - NÁSYP >1,0 m
2,5%
Legenda 1:
Legenda 2:

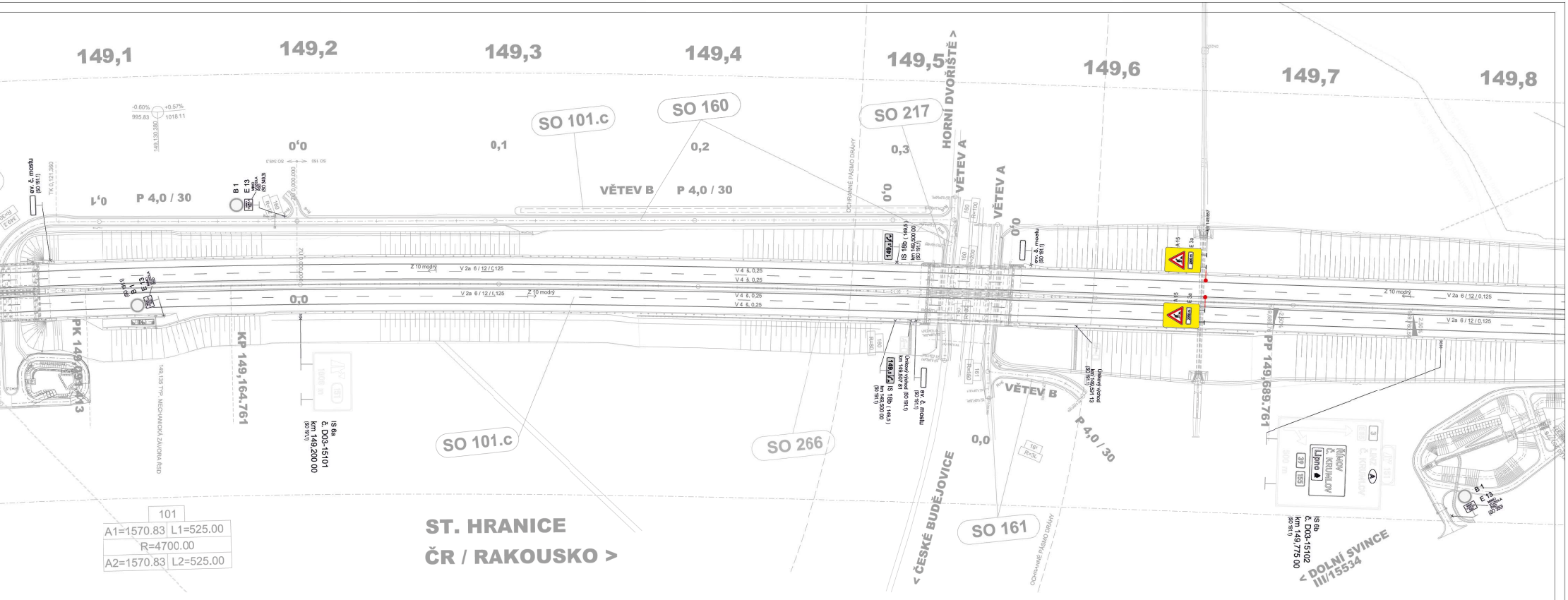
149,1
149,2
149,3
149,4
149,5
149,6
149,7
149,8
-0.60%
+0.57%
995.83
1018.11
149,130,380
SO 101.c
SO 160
SO 217
HORNÍ DVOŘIŠTĚ >
VĚTEV A
VĚTEV A
VĚTEV B
VĚTEV B
P 4,0 / 30
P 4,0 / 30
P 4,0 / 30
0,0
0,1
0,2
0,3
0,0
ev. č. mostu (SO 191.1)
TK 0,121,360
B 1
E 13
(SO 349.3)
SO 349.3
SO 160
Z 10 modrý
V 2a 6 / 12 / 0,125
V 4 a 0,25
IS 18b (149,5) km 149,500 00 (SO 191.1)
149,5
ev. č. mostu (SO 191.1)
A 15
E 3a
2000 m
OCHRANNÉ PÁSMO DRÁHY
PK 149,099,413
KP 149,164,761
149,135 TYP. MECHANICKÁ ZÁVORA ŘSD
IS 6a
č. D03-15101
km 149,200 00
(SO 191.1)
SO 101.c
SO 266
Únikový východ (SO 191.1) km 149,507 61
IS 18b (149,5) km 149,500 00 (SO 191.1)
ev. č. mostu (SO 191.1)
Únikový východ km 149,591 13 (SO 191.1)
PP 149,689.761
-2,50%
IS 6b
č. D03-15102
km 149,775 00
(SO 191.1)
< ČESKÉ BUDĚJOVICE
SO 161
OCHRANNÉ PÁSMO DRÁHY
< DOLNÍ SVINCE III/15534
101
A1=1570.83
L1=525.00
R=4700.00
A2=1570.83
L2=525.00
ST. HRANICE
ČR / RAKOUSKO >

SEZNAM SO:

ŘADA 000	DEMOLICE
SO 001	Demolice - k.ú. Doubravice
ŘADA 100	POZEMNÍ KOMUNIKACE
SO 101.a	Dálnice km 138.437 - 141.900
SO 101.b	Dálnice km 141.900 - 145.300
SO 101.c	Dálnice km 145.300 - 150.973
SO 111	MÚK Roudné
SO 112	MÚK Krasejovka
SO 113	MÚK Dolní Třebonín
SO 131	Přeložka silnice III/15523 v km 139.17 - 139.555 vpravo
SO 132	Úprava křižovatky stávajících silnic III/15523 a III/15532, k.ú. Vidov (km 138,500)
SO 133	Přeložka silnice III/15529 v km 141.11
SO 134	Přeložka silnice III/15529 v km 142.00 - 142.650 vlevo
SO 135	Přeložka silnice I/3 v km 147.530
SO 136	Přeložka silnice III/00354a v km 147,723
SO 137	Přeložka silnice III/15534 v km 149,883
SO 138	Přeložka silnice II/155 v km 150,712
SO 139	Přeložka silnice II/155 v km 150.500 - 150,650 vlevo
SO 140	Okružní křižovatky na silnici III/15529
SO 141	Úprava místní komunikace v km 144,616
SO 142	Přeložka místní komunikace Borek v km 146.145
SO 143	Přeložka místní komunikace Otmanka v km 146,500
SO 144	Přeložka místní komunikace Bartochov v km 147,600
SO 145	Přeložka místní komunikace Krasejovka v km 147,680 - 148,330
SO 151	Přístupová komunikace v km 138,680 - 139,070 vlevo
SO 152	Polní cesta v km 139,075 - 139,309 vlevo
SO 153	Polní cesta v km 139,912
SO 154	Polní cesta v km 138,950 - 141.130 vlevo
SO 155	Přeložka lesní cesty v km 141,840 - 141,970
SO 156	Přeložka lesní cesty v km 142,270 - 142,640
SO 157	Polní cesta v km 144,130 - 144,620 vpravo
SO 158	Přeložka polní cesty v km 144,830 - 145,070
SO 159	Přístup v km 146,890
SO 160	Přeložka polní cesty v km 149,193 - 149,527
SO 161	Úprava polní cesty v km 149,545
SO 185	Opravy stávajících komunikací
SO 191	Dopravní značení ve správě ŘSD
SO 191,1	Svislé a vodorovné dopravní značení
SO 191,2	Portály pro dopravní značení
SO 191,3	Proměnné dopravní značení
SO 191,4	Svislé a vodorovné dopravní značení -správa České Budějovice
SO 195	Dopravní opatření
SO 195.1	Provizorní přeložka stávající silnice I/3 - část 1
SO 195.2	Provizorní přeložka stávající silnice I/3 - část 2
SO 195,3	Provizorní přeložka stávající silnice II/155
ŘADA 200	MOSTY
SO 201	Dálniční most přes Starohodějovický potok a biokoridor v km 138,506
SO 202	Dálniční most přes cestu a vodoteč v km 139,074
SO 203	Dálniční most přes Malší v km 139,859
SO 204	Dálniční most přes vodoteč v km 140,587
SO 205	Dálniční most přes přeložku silnice III/15529 v km 141,114
SO 206	Dálniční most přes cestu v km 142,270
SO 207	Dálniční most v km 143,440
SO 208	Dálniční most přes biokoridor v km 143,876
SO 209	Most přes údolí Plavnice v km 144,750
SO 210	Dálniční most přes MK Ovčín a vodoteč v km 145,798
SO 211	Most Otmanka v km 146,225
SO 212	Dálniční most přes vodoteč v km 146,880
SO 213	Dálniční most přes biokoridor a vodoteč v km 147,165
SO 214	Nadjezd přeložky silnice III/00354a v km 147,723
SO 215	Dálniční most přes vodoteč v km 148,450
SO 216	Dálniční most přes Krasejovský potok a biokoridor v km 149,042
SO 217	Dálniční most přes železniční trať v km 149,537
SO 218	Dálniční most přes přeložku silnice III/15534 v km 149,883
SO 221	Most pro biokoridor a nadjezd lesní cesty v km 141,830
SO 222	Nadjezd přeložky silnice I/3 v km 147,530
SO 223	Nadjezd přeložky silnice II/155 v km 150,712
SO 250	Staveništní komunikace v k.ú. Roudné a Vidov vč. přemostění Malše-provizorní most
ŘADA 260	PROTIHLUKOVÉ STĚNY
SO 261	Protihluková stěna km 138,437 - 138,590 vpravo
SO 262	Protihluková stěna km 138,740 - 139,010 vlevo
SO 263	Protihluková stěna km 139,400 - 139,484 vlevo
SO 264	Protihluková stěna km 140,615 - 140,955 vpravo
SO 265	Protihluková stěna km 144,830 - 145,070 vpravo
SO 266	Protihluková stěna km 149,370 - 149,680 vpravo
SO 267	Protihluková stěna km 150,350 - 150,600 vlevo
ŘADA 490	SYSTÉM SOS
SO 491	Dálniční systém SOS - kabelové vedení
SO 492	Dálniční systém SOS - hlásky
SO 493	Dálniční systém SOS - kabelové komory a prostupy
SO 494	Dálniční systém SOS - kabelové prostupy - střední pás
SO 495	Kabelovod pro optické kabely
SO 496	ASD - Automatické sčítače dopravy
SO 497	Dálniční systém SOS - meteostanice
SO 498	Kamerový dohled

č. 1	změna DZ (z důvodu zprovoznění navazující stavby 0311)	05/2024	
č.	název - změny	datum	podpis

D3 0310/II HODĚJOVICE - TŘEBONÍN	Číslo objektu: SO 191.1

Objednatel stavby: ŘEDITELSTVÍ SILNIC A DÁLNIC ČR	ŘEDITELSTVÍ SILNIC A DÁLNIC ČR Na Pankráci 56, 145 05 Praha 4	Razítko: Ověřil: ING. ONDŘEJ ŠNAPKA Datum: Podpis:
Zhotovitel stavby: salini impregilo Doprastav	JV Salini Impregilo/Doprastav Salini Impregilo S.p.A Via dei Missaglia 97 201 42 Milán, Itálie Doprastav a.s. organizační složka Praha K zahradnictví č.ev. 13 182 00 Praha 8	Razítko: Ověřil: Datum: Podpis:
Koordinátor RDS: SUDOP EU	SUDOP EU a.s. Olšanská 1a 130 80 Praha 3 Hlavní inženýr projektu: ING. JAN OSTRÝ Jan Ostrý	Razítko: Ověřil: Datum: Podpis:

VÝŠKOVÝ SYSTÉM Bpv

SOUŘADNICOVÝ SYSTÉM S-JTSK

Projektant: SUDOP EU SUDOP EU a.s. Olšanská 1a, 130 80 Praha 3 Tel.: +420 267 094 30 E-mail: info@sudopeu.cz	Garant profese: D. Karf. ING.DANIEL KARFÍK		Souprava:
Středisko: ÚSEK SILNIC A DÁLNIC			
Vedoucí střediska: ING. MIROSLAV VÁŇA	Odpovědný projektant: Kľoc ING. ADRIANA KĽOCOVÁ	Vypracoval: Kľoc ING. ADRIANA KĽOCOVÁ	Kontroloval: D. Karf. ING. DANIEL KARFÍK

Akce: **D3 0310/II HODĚJOVICE - TŘEBONÍN**	SOD RDS: 19-001.640 SOD: 05PT-001025 Projektový stupeň: RDS
Část: **SO 191.1 SVISLÉ A VODOROVNÉ DOPRAVNÍ ZNAČENÍ**	Datum: 09/2022 Číslo části: -
Příloha: **SITUACE DZ KM 148,400 - KM 149,700 (ČÁST 9)**	Měřítko: 1:1000 Počet formátů: 14 A4 Číslo přílohy: 2.9

DOKUMENT LZE UŽÍVAT POUZE VE SMYSLU PŘÍSLUŠNÉ SMLOUVY O DÍLO, ŽÁDNÁ JEHO ČÁST NEMŮŽE BÝT (I.E. ZÁKONA Č.121/2000 Sb.) KOPÍROVÁNA NEBO JINÝM ZPŮSOBEM ROZŠIŘOVÁNA BEZ SOUHLASU SUDOP EU a. s.