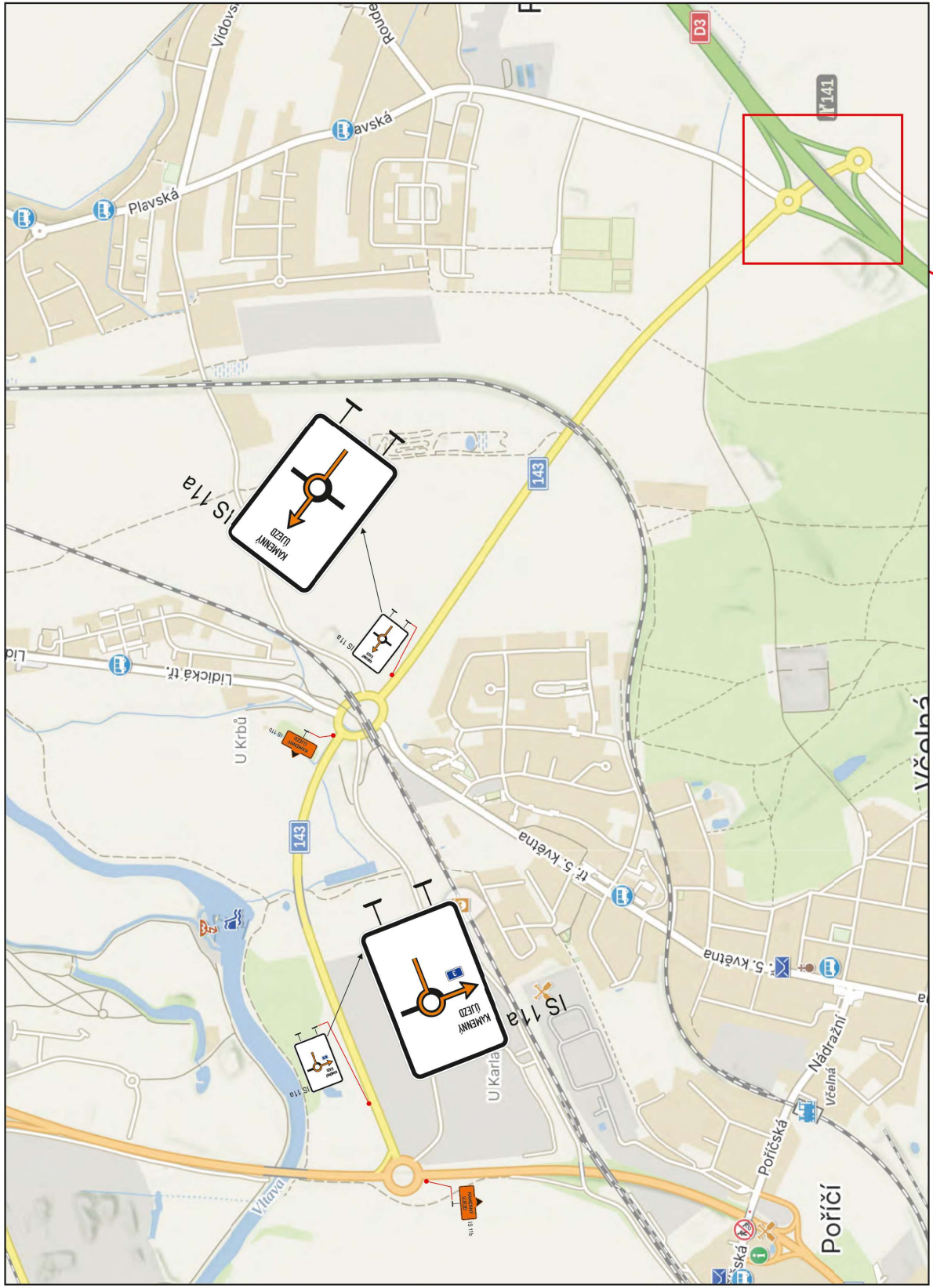
D3
141
Plavská
143
IS 11a
KAMENNÝ ÚJEZD
Lidická tř.
U Krbů
IS 11b
tř. 5. května
U Karla
Nádražní
Včelná
Vltava
Pořičská
Poříčí

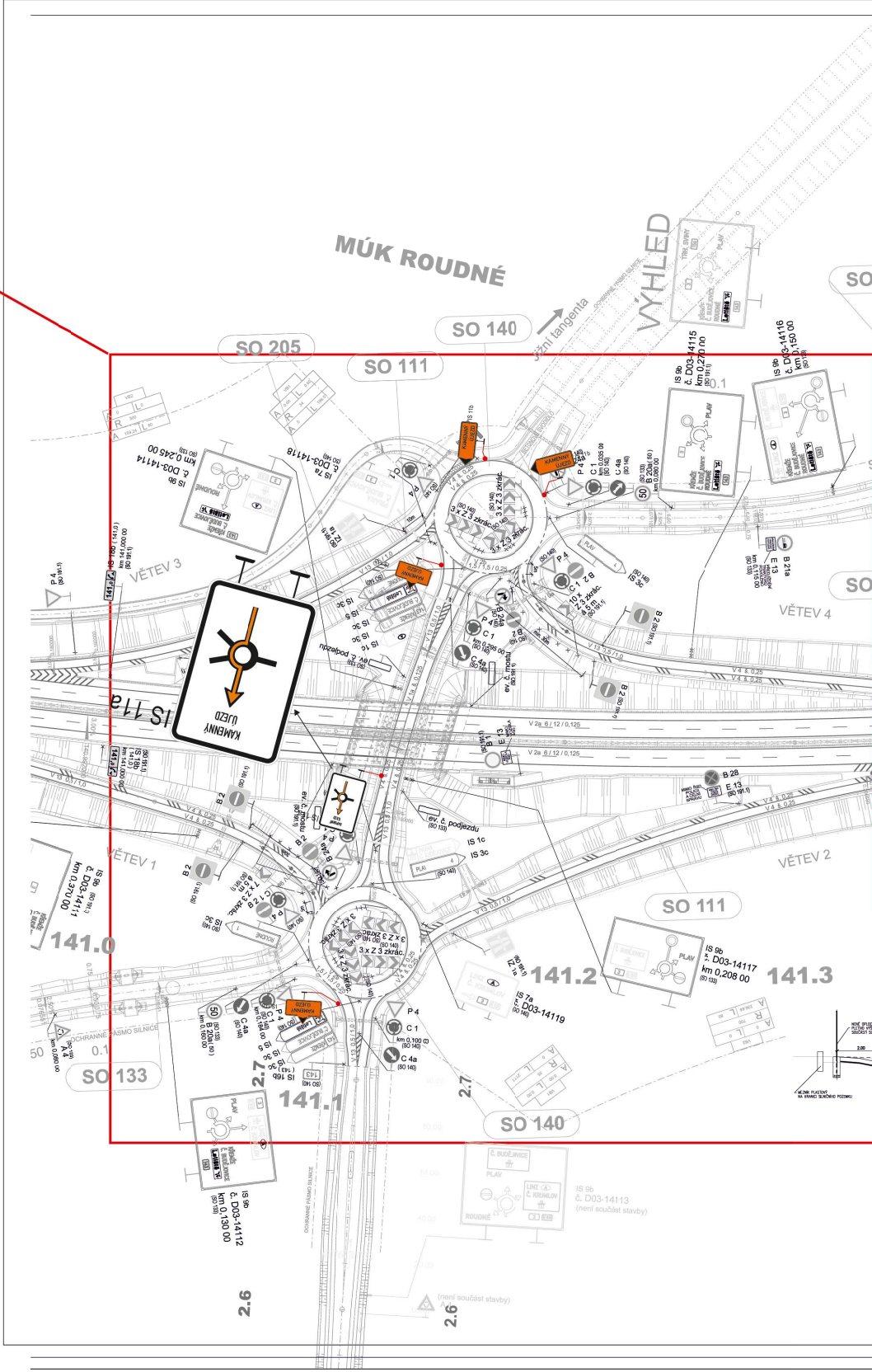
MÚK ROUDNÉ
VÝHLED
jižní tangenta
SO 205
SO 111
SO 140
SO 133
VĚTEV 1
VĚTEV 2
VĚTEV 3
VĚTEV 4
IS 11a
KAMENNÝ ÚJEZD
IS 9b
č. D03-14114
km 0,245 00
IS 7a
č. D03-14118
IS 9b
č. D03-14115
km 0,270 00
IS 9b
č. D03-14116
IS 9b
č. D03-14111
km 0,370 00
IS 9b
č. D03-14117
km 0,208 00
IS 7a
č. D03-14119
IS 9b
č. D03-14112
km 0,130 00
IS 9b
č. D03-14113
(není součást stavby)
3 x Z 3 zkrác.
P 4
C 1
C 4a
B 2
B 20a
B 21a
B 28
E 13
IS 1c
IS 3c
ev. č. podjezdu
ev. č. mostu
OCHRANNÉ PÁSMO SILNICE
141.0
141.1
141.2
141.3
2.6
2.7

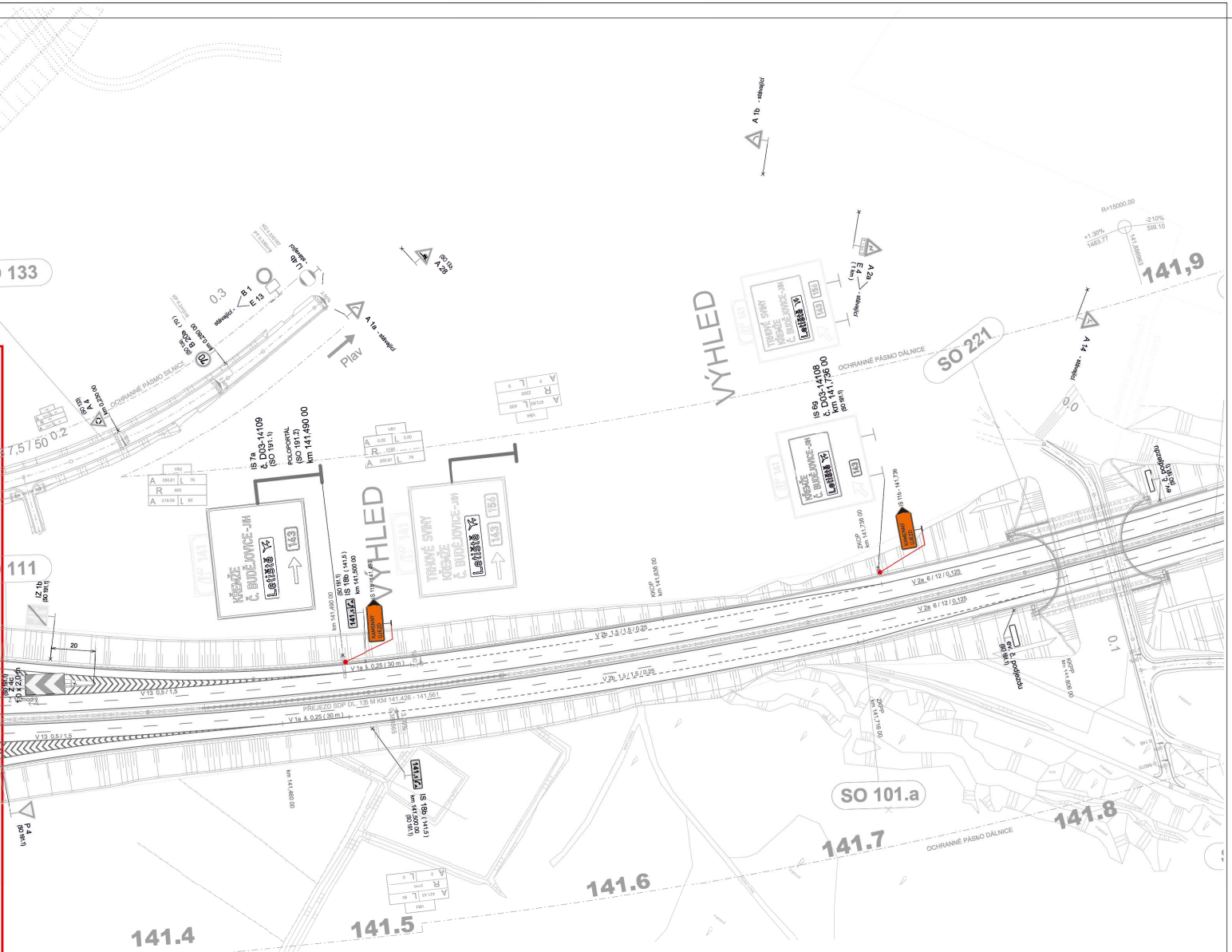
SO 133
SO 221
SO 111
SO 101.a
VÝHLED
VÝHLED
IS 7a
č. D03-14109
(SO 191.1)
POLOPORTÁL
(SO 191.2)
km 141,490 00
IS 5g
č. D03-14108
km 141,736 00
(SO 191.1)
IS 18b (141,5)
km 141,500 00
(SO 191.1)
KŘEMŽE
Č. BUDĚJOVICE-JIH
Letiště
143
TRHOVÉ SVINY
154
OCHRANNÉ PÁSMO DÁLNICE
OCHRANNÉ PÁSMO SILNICE
V 2a 6 / 12 / 0,125
V 2b 1,5 / 1,5 / 0,25
V 1a š. 0,25 (30 m)
V 13 0,5 / 1,5
PŘEJEZD SDP DL. 135 M KM 141,426 - 141,561
A 1a - stávající
A 1b - stávající
Plav
R=15000.00
141,9
141.8
141.7
141.6
141.5
141.4
0.3
0.1
0.0

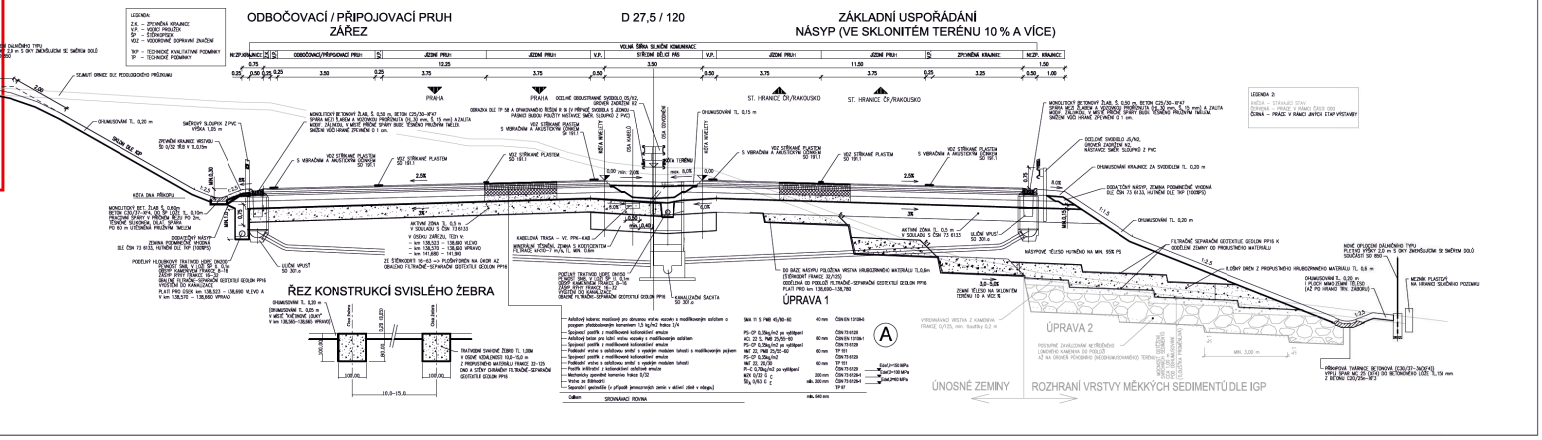
LEGENDA:
Z.K. - ZPEVNĚNÁ KRAJNICE
V.P. - VODÍCÍ PROUŽEK
ŠP - ŠTĚRKOPÍSEK
VDZ - VODOROVNÉ DOPRAVNÍ ZNAČENÍ
TKP - TECHNICKÉ KVALITATIVNÍ PODMÍNKY
TP - TECHNICKÉ PODMÍNKY
ODBOČOVACÍ / PŘIPOJOVACÍ PRUH
ZÁŘEZ
D 27,5 / 120
ZÁKLADNÍ USPOŘÁDÁNÍ
NÁSYP (VE SKLONITÉM TERÉNU 10 % A VÍCE)
VOLNÁ ŠÍŘKA SILNIČNÍ KOMUNIKACE
ODBOČOVACÍ/PŘIPOJOVACÍ PRUH
JÍZDNÍ PRUH
STŘEDNÍ DĚLICÍ PÁS
ZPEVNĚNÁ KRAJNICE
NEZP. KRAJNICE
PRAHA
ST. HRANICE ČR/RAKOUSKO
ŘEZ KONSTRUKCÍ SVISLÉHO ŽEBRA
ÚPRAVA 1
ÚPRAVA 2
A
ÚNOSNÉ ZEMINY
ROZHRANÍ VRSTVY MĚKKÝCH SEDIMENTŮ DLE IGP

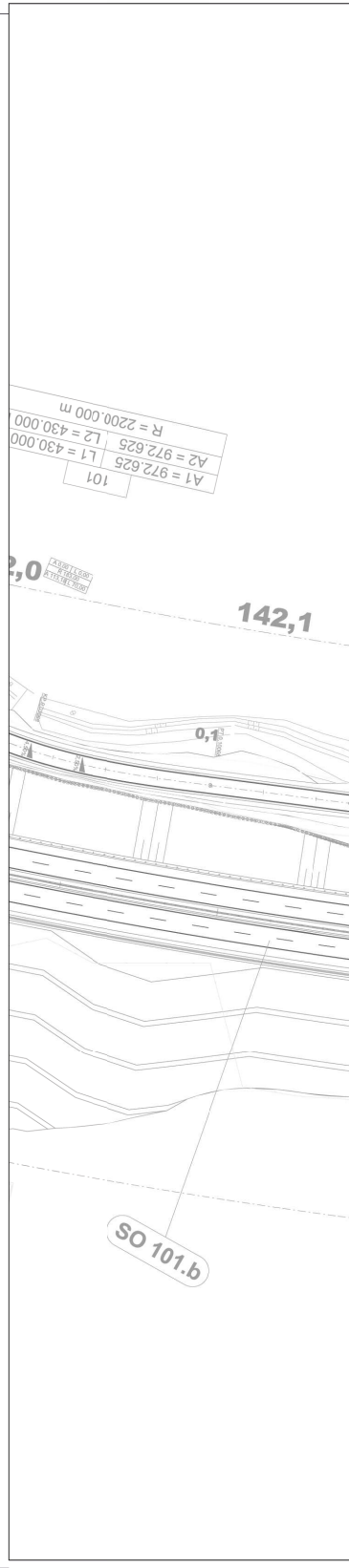
R = 2200.000 m
A1 = 972.625
A2 = 972.625
L1 = 430.000
L2 = 430.000
101
142,1
SO 101.b

DÁLNICE D3, STAVBA 0310/II HODĚJOVICE - TŘEBONÍN
SO 101.B - VZOROVÝ PŘÍČNÝ ŘEZ 1 : 50
ZÁKLADNÍ USPOŘÁDÁNÍ

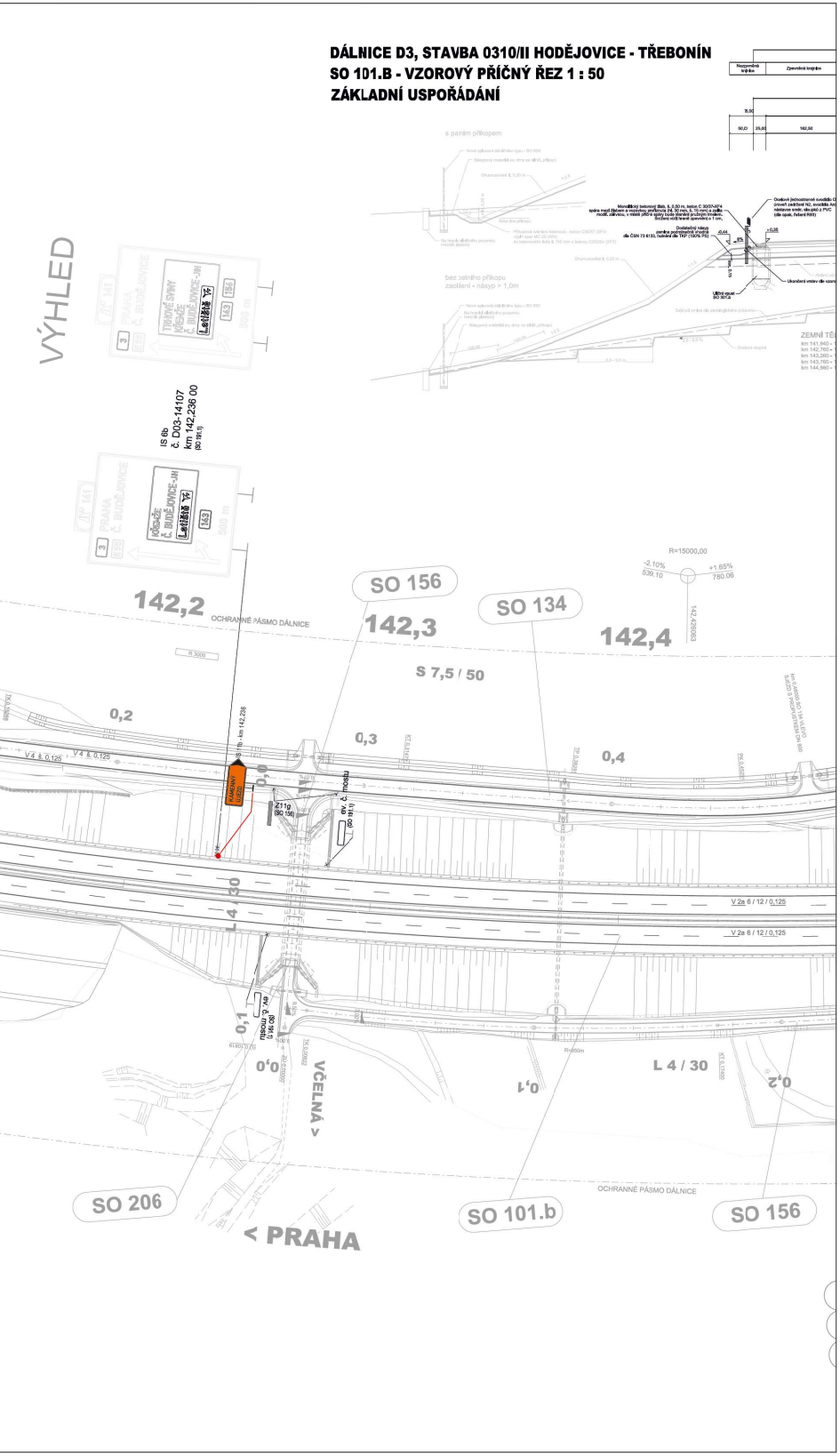
VÝHLED
IS 6b
č. D03-14107
km 142,236 00
(SO 191.1)
PRAHA
Č. BUDĚJOVICE
Letiště
143
R=15000,00
-2,10%
+1,65%
142,4
SO 156
SO 134
142,2
142,3
142,4
OCHRANNÉ PÁSMO DÁLNICE
S 7,5 / 50
0,2
0,3
0,4
V 4 š. 0,125
Z 11g
L 4 / 30
V 2a 6 / 12 / 0,125
0,1
0,0
VČELNÁ >
L 4 / 30
SO 206
< PRAHA
SO 101.b
SO 156
OCHRANNÉ PÁSMO DÁLNICE

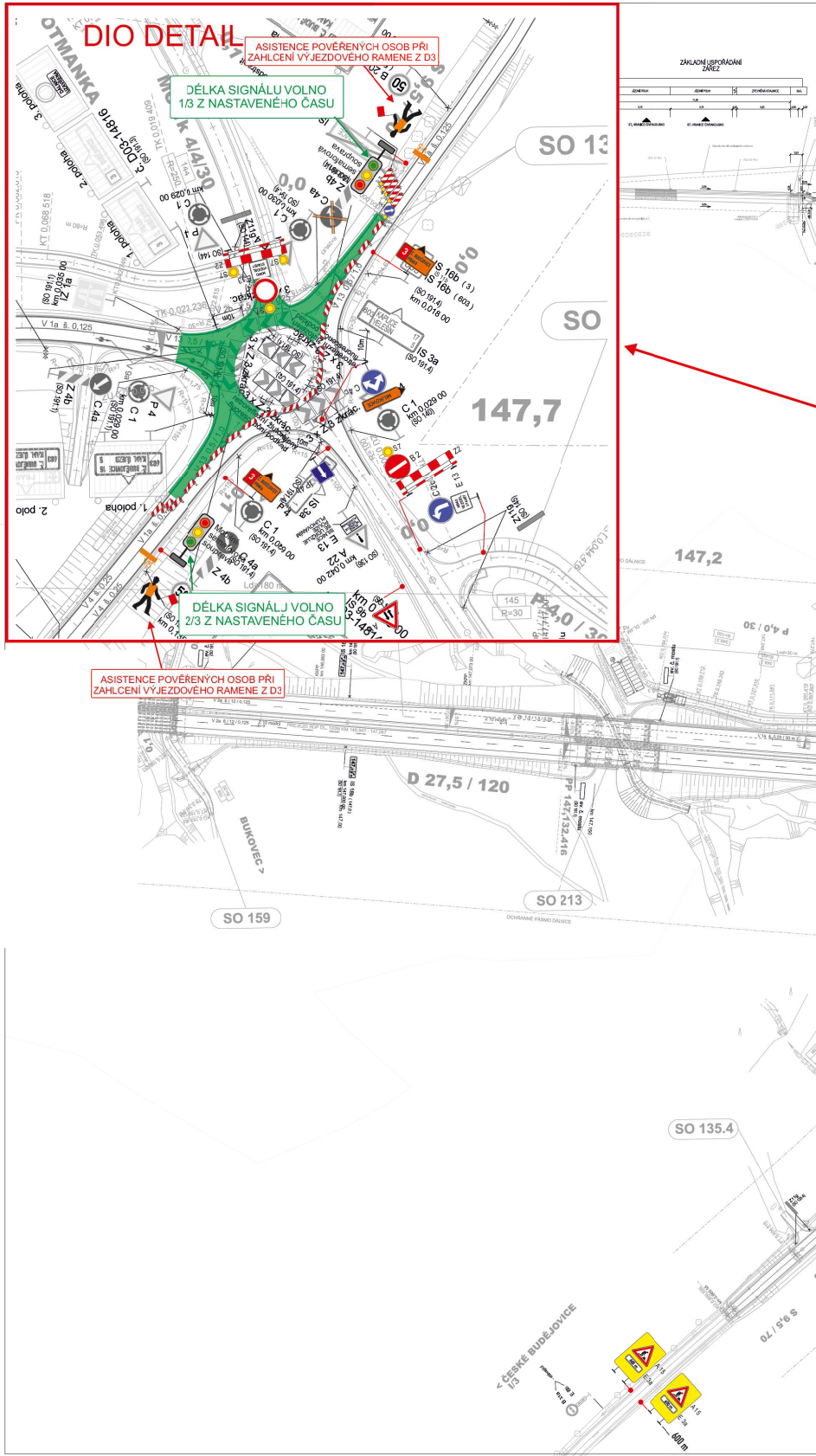
DIO DETAIL
ASISTENCE POVĚŘENÝCH OSOB PŘI ZAHLCENÍ VÝJEZDOVÉHO RAMENE Z D3
DÉLKA SIGNÁLU VOLNO 1/3 Z NASTAVENÉHO ČASU
DÉLKA SIGNÁLJ VOLNO 2/3 Z NASTAVENÉHO ČASU
ASISTENCE POVĚŘENÝCH OSOB PŘI ZAHLCENÍ VÝJEZDOVÉHO RAMENE Z D3
OTMANKA
3. poloha
2. poloha
1. poloha
č. D03-14816
C 1
C 4a
Z 4b
IS 16b
IS 3a
km 0,018 00
km 0,029 00
km 0,065 00
P 4
Z 3
B 2
A 22
V 1a š. 0,125
V 4 š. 0,125
SO 13
SO
147,7
147,2
P 4,0 / 30
ZÁKLADNÍ USPOŘÁDÁNÍ
ZÁŘEZ
D 27,5 / 120
BUKOVEC >
SO 159
SO 213
OCHRANNÉ PÁSMO DÁLNICE
SO 135.4
S 9,5 / 70
< ČESKÉ BUDĚJOVICE
600 m

DZ UMÍSTIT VE VHODNÉM MÍSTĚ 2 KM PŘED DOPRAVNÍM OMEZENÍ

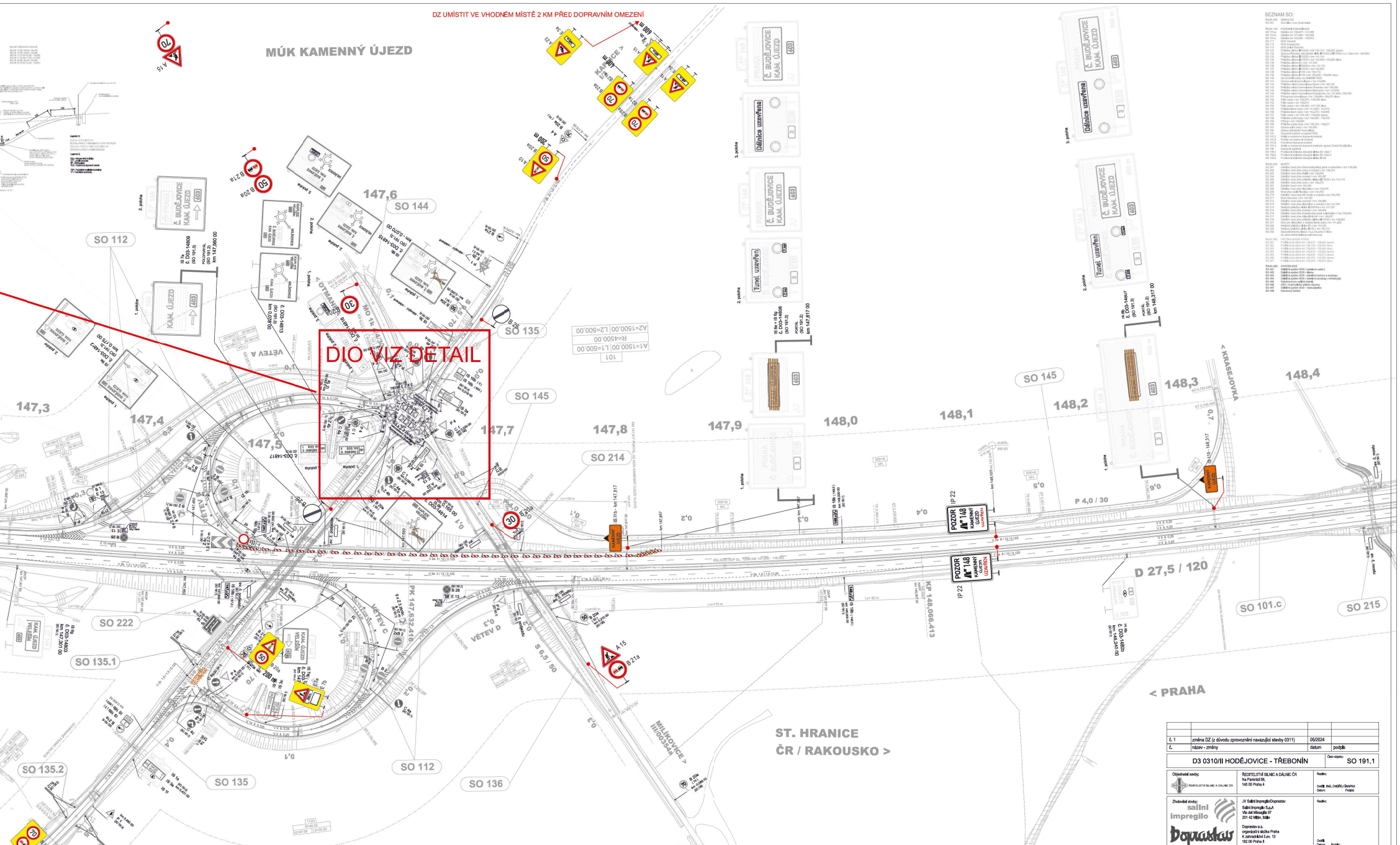
MÚK KAMENNÝ ÚJEZD
DIO VIZ DETAIL
147,3
147,4
147,5
147,6
147,7
147,8
147,9
148,0
148,1
148,2
148,3
148,4
SO 112
SO 144
SO 135
SO 145
SO 214
SO 222
SO 135.1
SO 135.2
SO 136
SO 101.c
SO 215
VĚTEV A
VĚTEV C
VĚTEV D
D 27,5 / 120
< KRASEJOVKA
< PRAHA
ST. HRANICE
ČR / RAKOUSKO >
MILKOVICE
P 4,0 / 30
PK 148,066.413
KP 147,632.416
POZOR
KAMENNÝ ÚJEZD
UZAVŘEN
Č. BUDĚJOVICE
KAM. ÚJEZD
Dálnice uzavřena
Tunel uzavřen
PRAHA
Č. BUDĚJOVICE
VELEŠÍN
603
70
50
30
400 m
200 m
600 m
1. poloha
2. poloha
3. poloha
SEZNAM SO:

🟩 pracovní prostor

VARIANTA - SIL. II/155 BEZ OMEZENÍ

TERMÍN DIO: 21.5.2026 - 3.6.2026
10.6.2026 - 12.6.2026

Dopravně inženýrské opatření

Oprava povrchu a podloží OK Krasejovka - uzavírka poloviny OK

Zadavatel: **Doprastav, a.s.**	
Zpracoval: Jiří Kubeš	Dne:
Email: info@signistav.cz	Poznámka: **ETAPA 2 LEVÁ POLOVINA OK**
Telefon: 602 403 383	

Signistav
DOPRAVNÍ ZNAČENÍ

č. 1	změna DZ (z důvodu zprovoznění navazující stavby 0311)	05/2024	
č.	název - změny	datum	podpis

D3 0310/II HODĚJOVICE - TŘEBONÍN

Číslo objektu: SO 191.1

Objednatel stavby: ŘEDITELSTVÍ SILNIC A DÁLNIC ČR
Na Pankráci 56,
145 05 Praha 4
Razítko:
Ověřil: ING. ONDŘEJ ŠNAPKA
Datum: Podpis:

Zhotovitel stavby: JV Salini Impregilo/Doprastav
Salini Impregilo S.p.A
Via del Missaglia 97
201 42 Milán, Itálie

Doprastav a.s.
organizační složka Praha
K zahradnictví č.ev. 13
182 00 Praha 8
Razítko:
Ověřil:
Datum: Podpis:

Koordinátor IDS: SUDOP EU a.s.
Olšanská 1a
130 80 Praha 3
Hlavní inženýr projektu: ING. JAN OSTRÝ
Razítko:
Ověřil:
Datum: Podpis:

VÝŠKOVÝ SYSTÉM Bpv
SOUŘADNICOVÝ SYSTÉM S-JTSK

Projektant: SUDOP EU a.s.
Olšanská 1a, 130 80 Praha 3
Tel.: +420 267 094 305
E-mail: info@sudopeu.cz

Garant profese: ING.DANIEL KARFÍK

Souprava:

Středisko: ÚSEK SILNIC A DÁLNIC

Vedoucí střediska:	Odpovědný projektant:	Vypracoval:	Kontroloval:
ING. MIROSLAV VÁŇA	ING. ADRIANA KLOCOVÁ	ING. ADRIANA KLOCOVÁ	ING. DANIEL KARFÍK

Akce: D3 0310/II HODĚJOVICE - TŘEBONÍN
SOD RDS: 19-001.640
SOD: 05PT-001025
Projektový stupeň: RDS

Část: SO 191.1 SVISLÉ A VODOROVNÉ DOPRAVNÍ ZNAČENÍ
Datum: 09/2022
Číslo části: -

Příloha: SITUACE DZ KM 146,900 - KM 148,400 (ČÁST 8)
Měřítko: 1:1000
Počet formátů: 24 A4
Číslo přílohy: 2.8

SO 191.1 - Svislé a vodorovné dopravní značení
Situace DZ km 148,400 - km 149,700 (část 9)
M 1 : 1 000

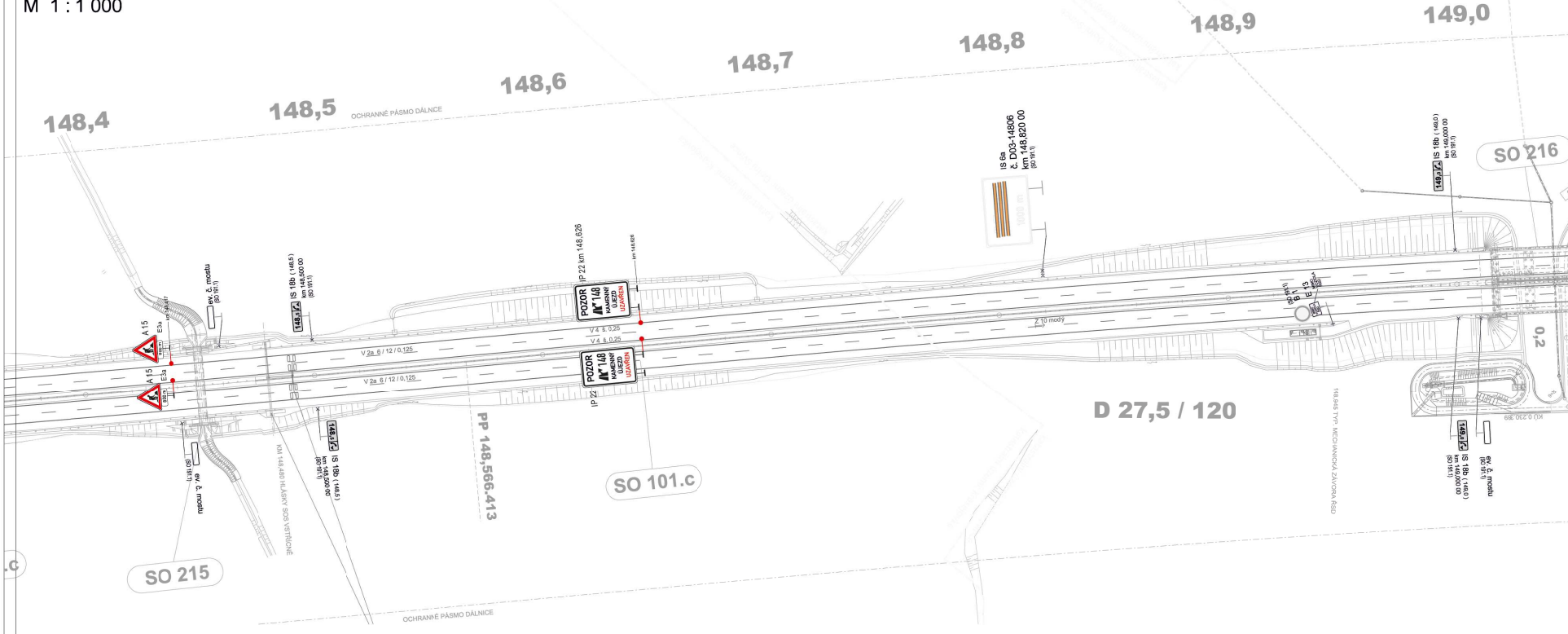
148,4
148,5
148,6
148,7
148,8
148,9
149,0
OCHRANNÉ PÁSMO DÁLNICE
IS 6a
č. D03-14806
km 148,820 00
(SO 191.1)
IS 18b (149,0)
km 149,000 00
(SO 191.1)
SO 216
ev. č. mostu
(SO 191.1)
IS 18b (148,5)
km 148,500 00
(SO 191.1)
IP 22 km 148,626
POZOR
148
KAMENNÝ ÚJEZD
UZAVŘEN
A 15
E 3a
V 2a 6 / 12 / 0,125
V 4 š. 0,25
Z 10 modrý
E 13
D 27,5 / 120
0,2
PP 148,566.413
SO 101.c
SO 215
KM 148,480 HLÁSKY SOS VSTŘÍCNĚ
148,945 TYP. MECHANICKÁ ZÁVORA ŘSD
IS 18b (149,0)
km 149,000 00
(SO 191.1)
ev. č. mostu
(SO 191.1)
OCHRANNÉ PÁSMO DÁLNICE

DÁLNICE D3, STAVBA 0310/II HODĚJOVICE - TŘEBONÍN
ČÁST 200 - VOZOVKY A PŘÍSLUŠENSTVÍ
SO 101.C - VZOROVÝ PŘÍČNÝ ŘEZ 1 : 50
ZÁKLADNÍ USPOŘÁDÁNÍ

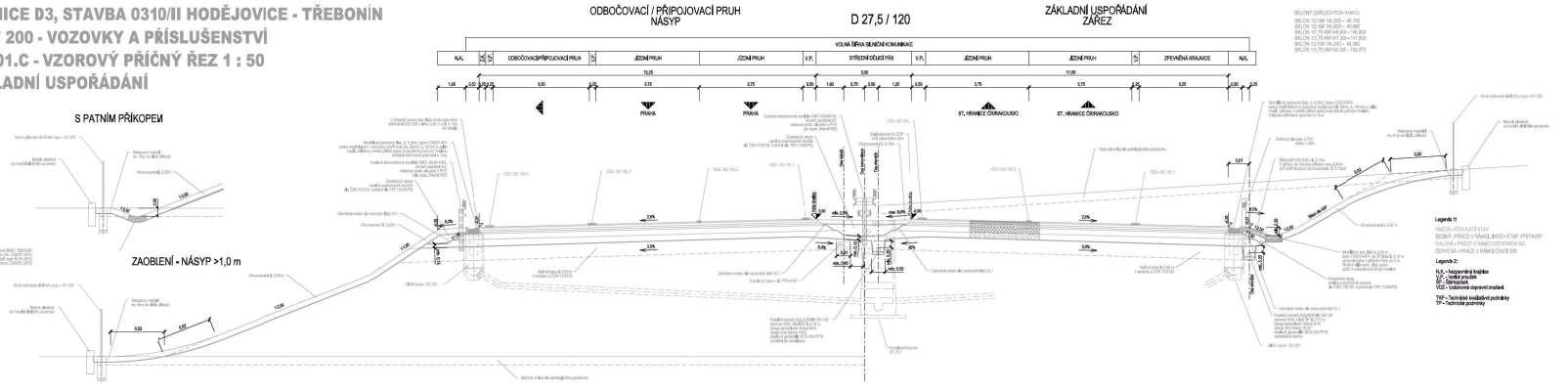
ODBOČOVACÍ / PŘIPOJOVACÍ PRUH
NÁSYP
D 27,5 / 120
ZÁKLADNÍ USPOŘÁDÁNÍ
ZÁŘEZ
VOLNÁ ŠÍŘKA SILNIČNÍ KOMUNIKACE
N.K.
ODBOČOVACÍ/PŘIPOJOVACÍ PRUH
V.P.
JÍZDNÍ PRUH
JÍZDNÍ PRUH
V.P.
STŘEDNÍ DĚLICÍ PÁS
V.P.
JÍZDNÍ PRUH
JÍZDNÍ PRUH
V.P.
ZPEVNĚNÁ KRAJNICE
N.K.
12,25
3,50
11,50
1,00
0,50
3,50
0,25
3,75
3,75
0,50
1,00
0,75
0,50
1,25
0,50
3,75
3,75
0,25
3,25
0,50
0,25
PRAHA
PRAHA
ST. HRANICE ČR/RAKOUSKO
ST. HRANICE ČR/RAKOUSKO
S PATNÍM PŘÍKOPEM
ZAOBLENÍ - NÁSYP >1,0 m
VDZ - SO 191.1
2,5%
3,0%
0,92
0,83
SKLONY ZÁŘEZOVÝCH SVAHŮ:
SKLON 1:2 KM 146,300 - 45,740
SKLON 1:2 KM 146,900 - 45,980
SKLON 1:1,75 KM 146,60 - 146,800
SKLON 1:1,75 KM 147,30 - 147,800
SKLON 1:2 KM 148,240 - 48,360
SKLON 1:1,75 KM 150,30 - 150,973
Legenda 1:
HNĚDÁ - STÁVAJÍCÍ STAV
ŠEDIVÁ - PRÁCE V RÁMCI JINÝCH ETAP VÝSTAVBY
FIALOVÁ - PRÁCE V RÁMCI OSTATNÍCH SO
ČERVENÁ - PRÁCE V RÁMCI ČÁSTI 200
Legenda 2:
N.K. - Nezpevněná krajnice
V.P. - Vodicí proužek
SP - Štěrkopísek
VDZ - Vodorovné dopravní značení
TKP - Technické kvalitativní podmínky
TP - Technické podmínky

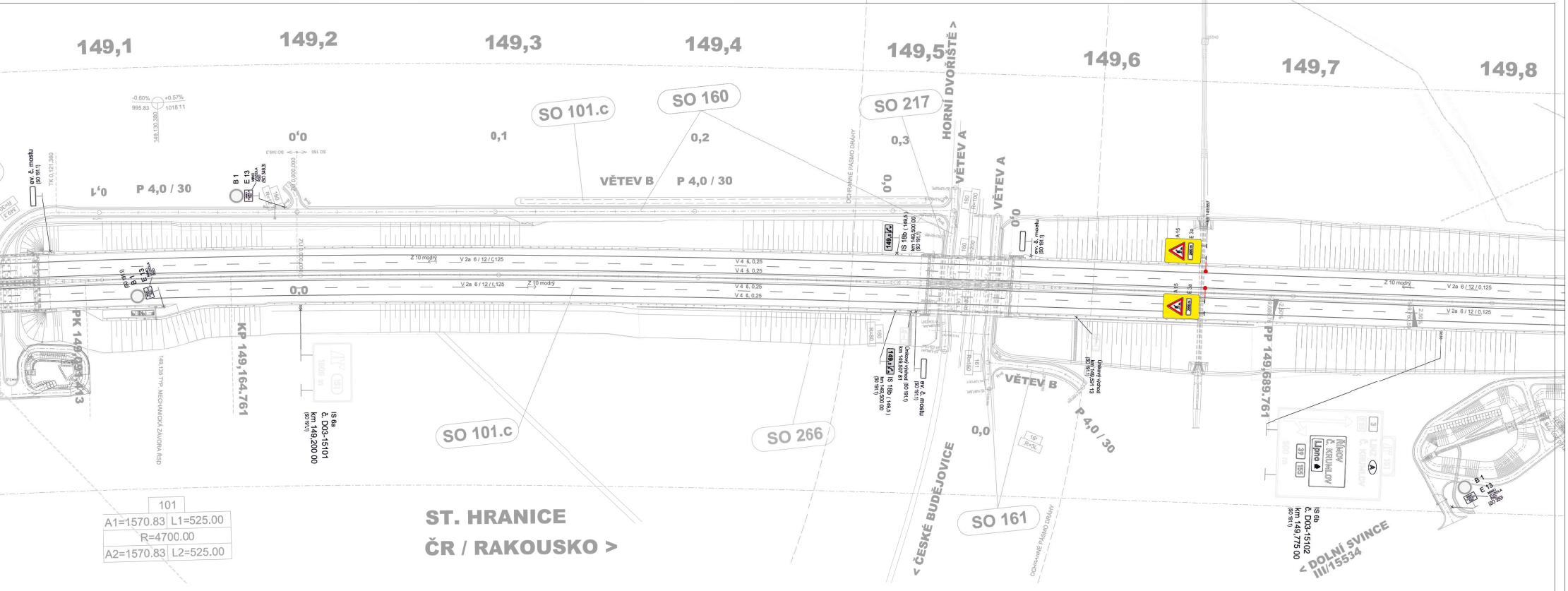
149,1
149,2
149,3
149,4
149,5
149,6
149,7
149,8
SO 101.c
SO 160
SO 217
SO 101.c
SO 266
SO 161
HORNÍ DVOŘIŠTĚ >
VĚTEV A
VĚTEV A
VĚTEV B
VĚTEV B
P 4,0 / 30
P 4,0 / 30
P 4,0 / 30
0,0
0,1
0,2
0,3
0,0
KP 149,164.761
PP 149,689.761
V 2a 6 / 12 / 0,125
V 4 á 0,25
Z 10 modrý
IS 6a
č. D03-15101
km 149,200 00
IS 6b
č. D03-15102
km 149,775 00
IS 18b (149,5)
km 149,500 00
ev. č. mostu
149,135 TYP MECHANICKÁ ZÁVORA ŘSD
101
A1=1570.83 L1=525.00
R=4700.00
A2=1570.83 L2=525.00
ST. HRANICE
ČR / RAKOUSKO >
< ČESKÉ BUDĚJOVICE
< DOLNÍ SVINCE
III/15534
OCHRANNÉ PÁSMO DRÁHY

SEZNAM SO:

ŘADA 000	DEMOLICE
SO 001	Demolice - k.ú. Doubravice
ŘADA 100	POZEMNÍ KOMUNIKACE
SO 101.a	Dálnice km 138.437 - 141.900
SO 101.b	Dálnice km 141.900 - 145.300
SO 101.c	Dálnice km 145.300 - 150.973
SO 111	MÚK Roudné
SO 112	MÚK Krasejovka
SO 113	MÚK Dolní Třebonín
SO 131	Přeložka silnice III/15523 v km 139,17 - 139,555 vpravo
SO 132	Úprava křižovatky stávajících silnic III/15523 a III/15532, k.ú. Vidov (km 138,500)
SO 133	Přeložka silnice III/15529 v km 141,11
SO 134	Přeložka silnice III/15529 v km 142,00 - 142,650 vlevo
SO 135	Přeložka silnice I/3 v km 147,530
SO 136	Přeložka silnice III/00354a v km 147,723
SO 137	Přeložka silnice III/15534 v km 149,88
SO 138	Přeložka silnice II/155 v km 150,712
SO 139	Přeložka silnice II/155 v km 150,500 - 150,650 vlevo
SO 140	Okružní křižovatky na silnici III/15529
SO 141	Úprava místní komunikace v km 144,616
SO 142	Přeložka místní komunikace Borek v km 146,145
SO 143	Přeložka místní komunikace Otmenka v km 146,500
SO 144	Přeložka místní komunikace Bartochov v km 147,600
SO 145	Přeložka místní komunikace Krasejovka v km 147,680 - 148,330
SO 151	Přístupová komunikace v km 138,680 - 139,070 vlevo
SO 152	Polní cesta v km 139,075 - 139,309 vlevo
SO 153	Polní cesta v km 139,912
SO 154	Polní cesta v km 138,950 - 141,130 vlevo
SO 155	Přeložka lesní cesty v km 141,840 - 141,970
SO 156	Přeložka lesní cesty v km 142,270 - 142,640
SO 157	Polní cesta v km 144,130 - 144,620 vpravo
SO 158	Přeložka polní cesty v km 144,830 - 145,070
SO 159	Přístup v km 146,890
SO 160	Přeložka polní cesty v km 149,193 - 149,527
SO 161	Úprava polní cesty v km 149,545
SO 185	Opravy stávajících komunikací
SO 191	Dopravní značení ve správě ŘSD
SO 191.1	Svislé a vodorovné dopravní značení
SO 191.2	Portály pro dopravní značení
SO 191.3	Proměnné dopravní značení
SO 191.4	Svislé a vodorovné dopravní značení -správa České Budějovice
SO 195	Dopravní opatření
SO 195.1	Provizorní přeložka stávající silnice I/3 - část 1
SO 195.2	Provizorní přeložka stávající silnice I/3 - část 2
SO 195.3	Provizorní přeložka stávající silnice II/155
ŘADA 200	MOSTY
SO 201	Dálniční most přes Starohodějovický potok a biokoridor v km 138,506
SO 202	Dálniční most přes cestu a vodoteč v km 139,074
SO 203	Dálniční most přes Malši v km 139,859
SO 204	Dálniční most přes vodoteč v km 140,587
SO 205	Dálniční most přes přeložku silnice III/15529 v km 141,114
SO 206	Dálniční most přes cestu v km 142,270
SO 207	Dálniční most v km 143,440
SO 208	Dálniční most přes biokoridor v km 143,876
SO 209	Most přes údolí Plavnice v km 144,750
SO 210	Dálniční most přes MK Ovčín a vodoteč v km 145,798
SO 211	Most Otmanka v km 146,225
SO 212	Dálniční most přes vodoteč v km 146,880
SO 213	Dálniční most přes biokoridor a vodoteč v km 147,165
SO 214	Nadjezd přeložky silnice III/00354a v km 147,723
SO 215	Dálniční most přes vodoteč v km 148,450
SO 216	Dálniční most přes Krasejovský potok a biokoridor v km 149,042
SO 217	Dálniční most přes železniční trať v km 149,537
SO 218	Dálniční most přes přeložku silnice III/15534 v km 149,883
SO 221	Most pro biokoridor a nadjezd lesní cesty v km 141,830
SO 222	Nadjezd přeložky silnice I/3 v km 147,530
SO 223	Nadjezd přeložky silnice II/155 v km 150,712
SO 250	Staveništní komunikace v k.ú. Roudné a Vidov vč. přemostění Malše-provizorní most
ŘADA 260	PROTIHLUKOVÉ STĚNY
SO 261	Protihluková stěna km 138,437 - 138,550 vpravo
SO 262	Protihluková stěna km 138,740 - 139,030 vlevo
SO 263	Protihluková stěna km 139,400 - 139,484 vlevo
SO 264	Protihluková stěna km 140,615 - 140,955 vpravo
SO 265	Protihluková stěna km 144,830 - 145,070 vpravo
SO 266	Protihluková stěna km 149,370 - 149,680 vpravo
SO 267	Protihluková stěna km 150,350 - 150,600 vlevo
ŘADA 490	SYSTÉM SOS
SO 491	Dálniční systém SOS - kabelové vedení
SO 492	Dálniční systém SOS - hlásky
SO 493	Dálniční systém SOS - kabelové komory a prostupy
SO 494	Dálniční systém SOS - kabelové prostupy - střední pás
SO 495	Kabelovod pro optické kabely
SO 496	ASD - Automatické sčítače dopravy
SO 497	Dálniční systém SOS - meteostanice
SO 498	Kamerový dohled

č. 1	změna DZ (z důvodu zprovoznění navazující stavby 0311)	05/2024	
č.	název - změny	datum	podpis

D3 0310/II HODĚJOVICE - TŘEBONÍN

Číslo objektu: SO 191.1

Objednatel stavby: ŘEDITELSTVÍ SILNIC A DÁLNIC ČR	ŘEDITELSTVÍ SILNIC A DÁLNIC ČR Na Pankráci 56, 145 05 Praha 4	Razítko: Ověřil: ING. ONDŘEJ ŠNAPKA Datum: Podpis:
Zhotovitel stavby: salini impregilo Doprastav	JV Salini Impregilo/Doprastav Salini Impregilo S.p.A Via dei Missaglia 97 201 42 Milán, Itálie Doprastav a.s. organizační složka Praha K zahradnictví č.ev. 13 182 00 Praha 8	Razítko: Ověřil: Datum: Podpis:
Koordinátor RDS: SUDOP EU	SUDOP EU a.s. Olšanská 1a 130 80 Praha 3 Hlavní inženýr projektu: ING. JAN OSTRÝ Jan Ostrý	Razítko: Ověřil: Datum: Podpis:

VÝŠKOVÝ SYSTÉM Bpv

SOUŘADNICOVÝ SYSTÉM S-JTSK

Projektant: SUDOP EU SUDOP EU a.s. Olšanská 1a, 130 80 Praha 3 Tel.: +420 267 094 30 E-mail: info@sudopeu.cz	Garant profese: ING.DANIEL KARFÍK D. Karf.	Souprava:

Středisko:
ÚSEK SILNIC A DÁLNIC

Vedoucí střediska:	Odpovědný projektant:	Vypracoval:	Kontroloval:
ING. MIROSLAV VÁŇA	ING. ADRIANA KĽOCOVÁ	ING. ADRIANA KĽOCOVÁ	D. Karf. ING. DANIEL KARFÍK

Akce: **D3 0310/II HODĚJOVICE - TŘEBONÍN**	SOD RDS: 19-001.640 SOD: 05PT-001025 Projektový stupeň: RDS
Část: **SO 191.1 SVISLÉ A VODOROVNÉ DOPRAVNÍ ZNAČENÍ**	Datum: 09/2022 Číslo části: -
Příloha: **SITUACE DZ KM 148,400 - KM 149,700 (ČÁST 9)**	Měřítko: 1:1000 Počet formátů: 14 A4 Číslo přílohy: 2.9

DOKUMENT LZE UŽÍVAT POUZE VE SMYSLU PŘÍSLUŠNÉ SMLUVY O DÍLO. ŽÁDNÁ JEHO ČÁST NEMŮŽE BÝT C.E ZÁKONA č.121/2000 Sb. KOPÍROVÁNA NEBO JINÝM ZPŮSOBEM ROZŠIŘOVÁNA BEZ SOUHLASU SUDOP EU a. s.