D46 SMĚR VYŠKOV

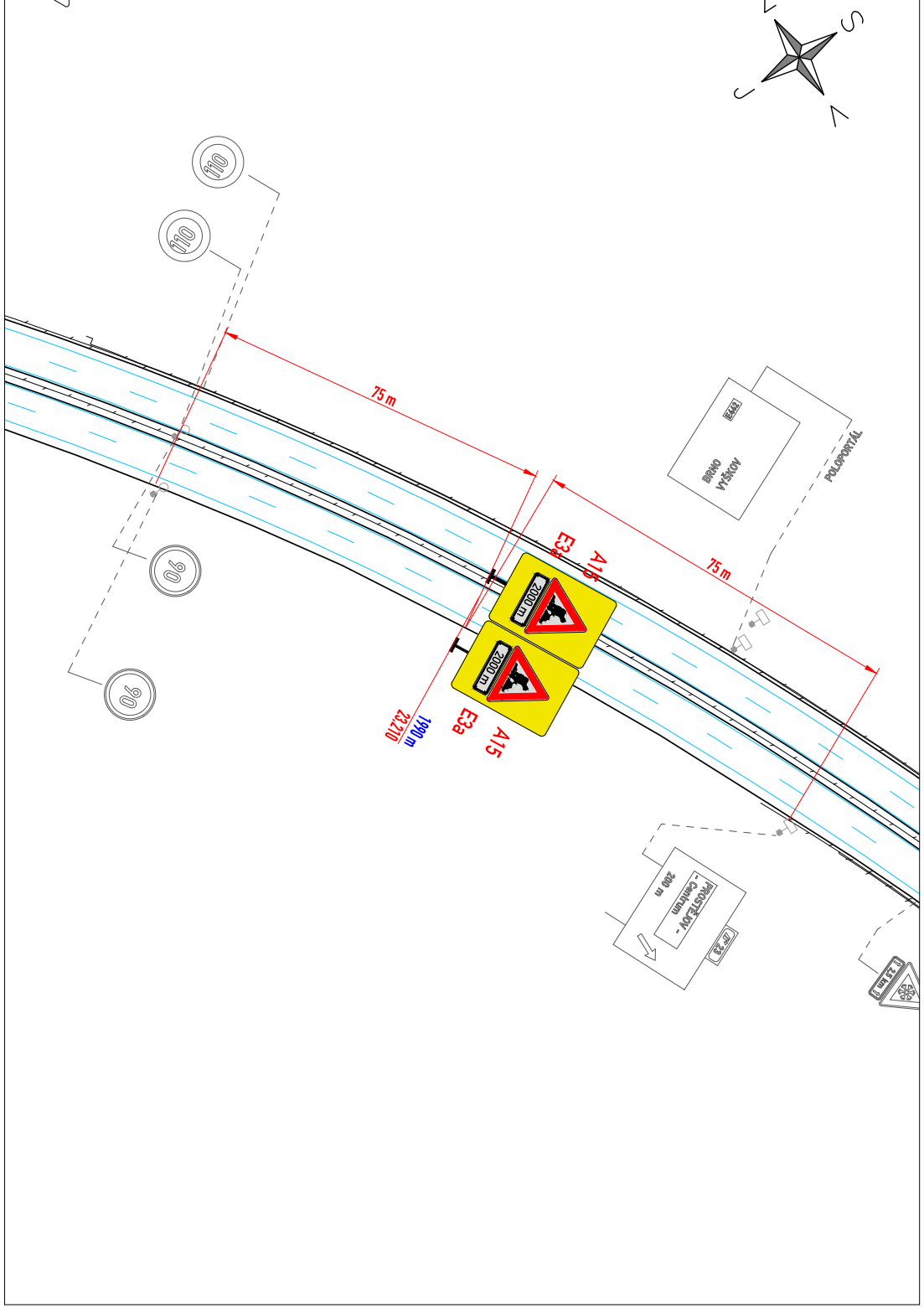
Z
S
V
J
110
110
90
90
75 m
75 m
E3a
A15
2000 m
2000 m
E3a
A15
23,210
1990 m
BRNO
VYŠKOV
E462
POLOPORTÁL
PROSTĚJOV
- Centrum
200 m

Ministerstvo dopravy
Odbor pozemních komunikací,
příloha k č. j. MD-53977/2025-940/4

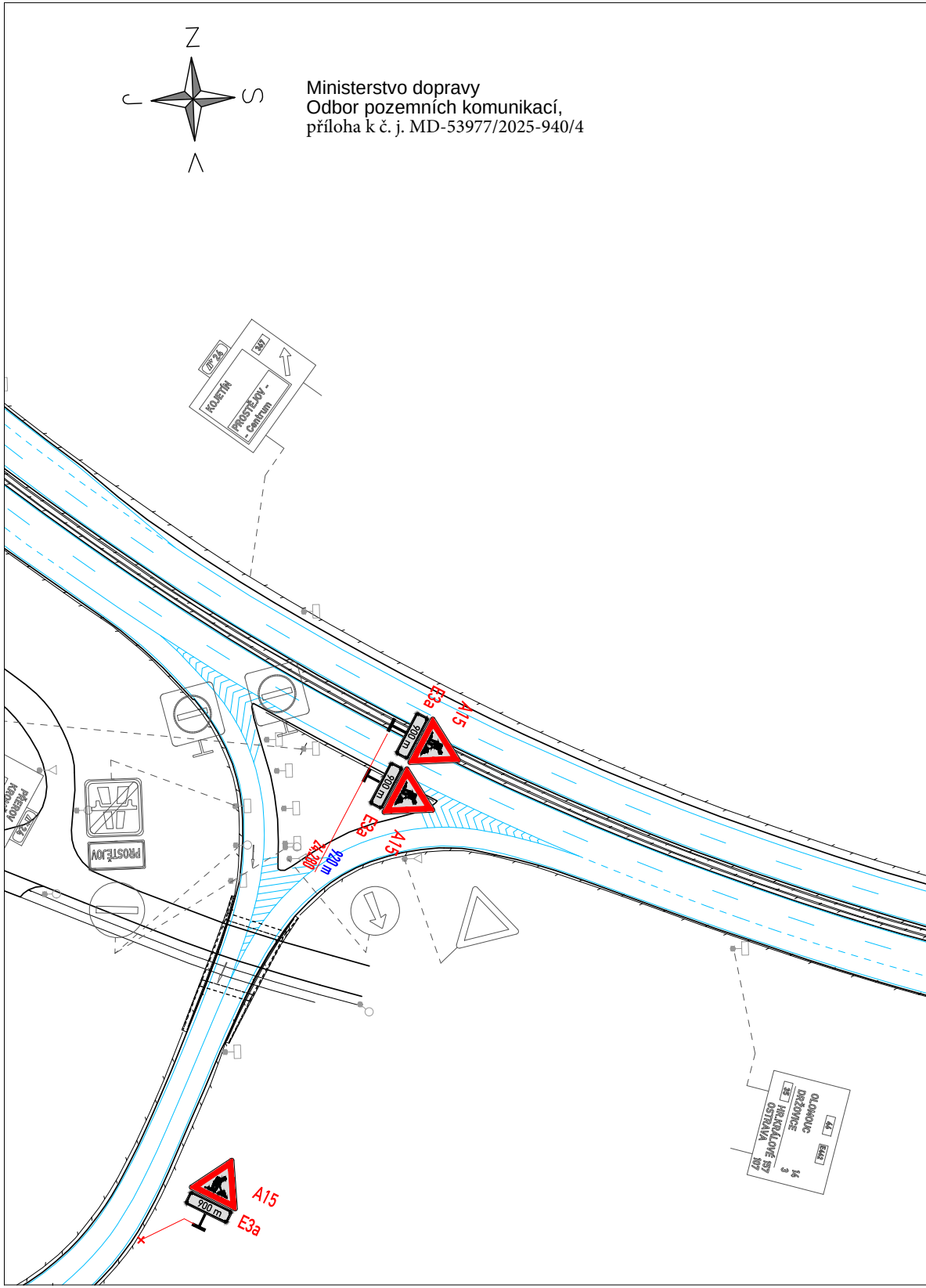
Z
S
V
J
KOJETÍN
PROSTĚJOV
- Centrum
E3a
A15
900 m
900 m
E3a
A15
920 m
PROSTĚJOV
PŘEROV
KROMĚŘÍŽ
A15
900 m
E3a
OLOMOUC
DRŽOVICE
HRADEC KRÁLOVÉ
OSTRAVA
E442

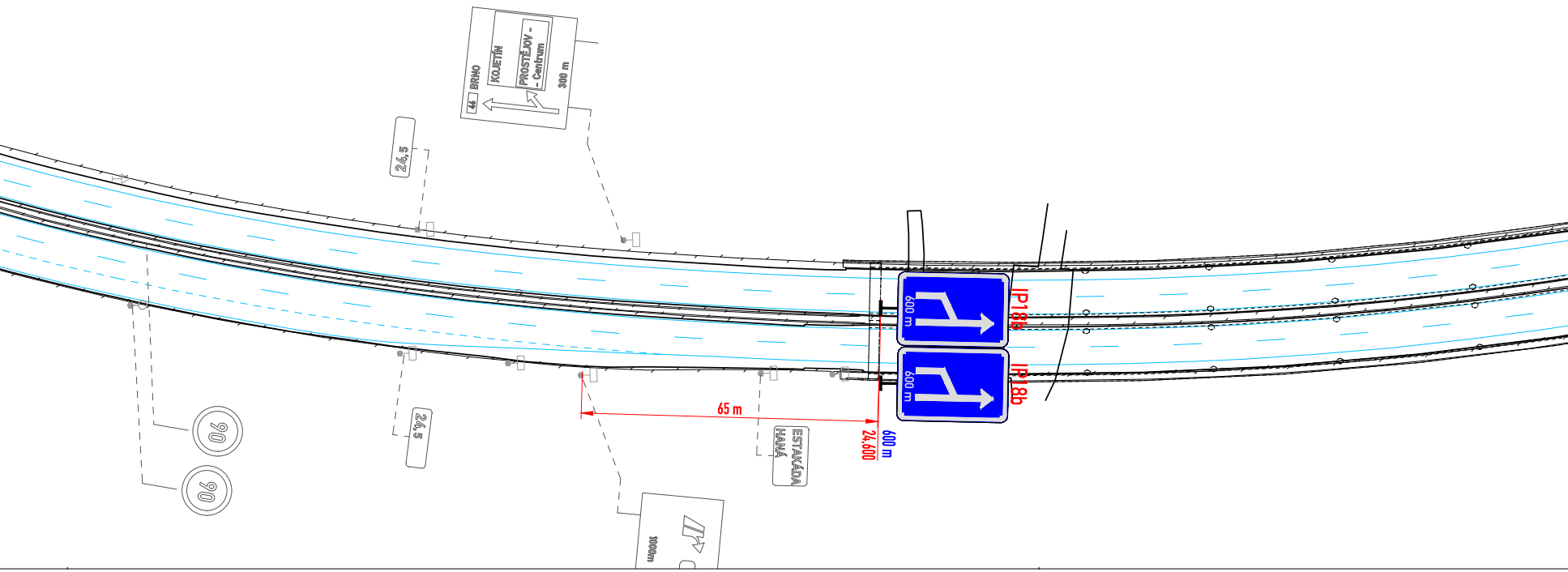
46
BRNO
KOJETÍN
PROSTĚJOV -
- Centrum
300 m
24,5
24,5
90
90
65 m
24,600
600 m
ESTAKÁDA
HANÁ
600 m
IP18b
600 m
IP18b
1000m

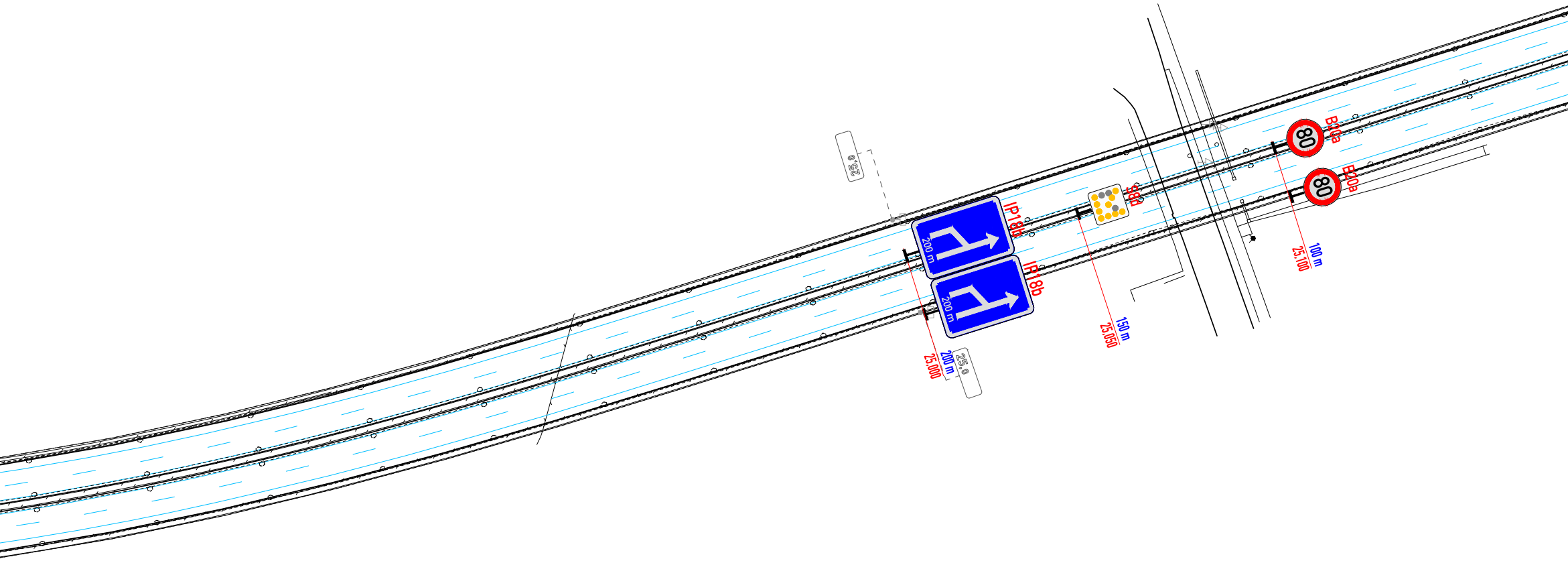
25,0
IP18b
200 m
IP18b
200 m
S8d
B20a
80
B20a
80
25.000
200 m
25,0
25.050
150 m
25.100
100 m

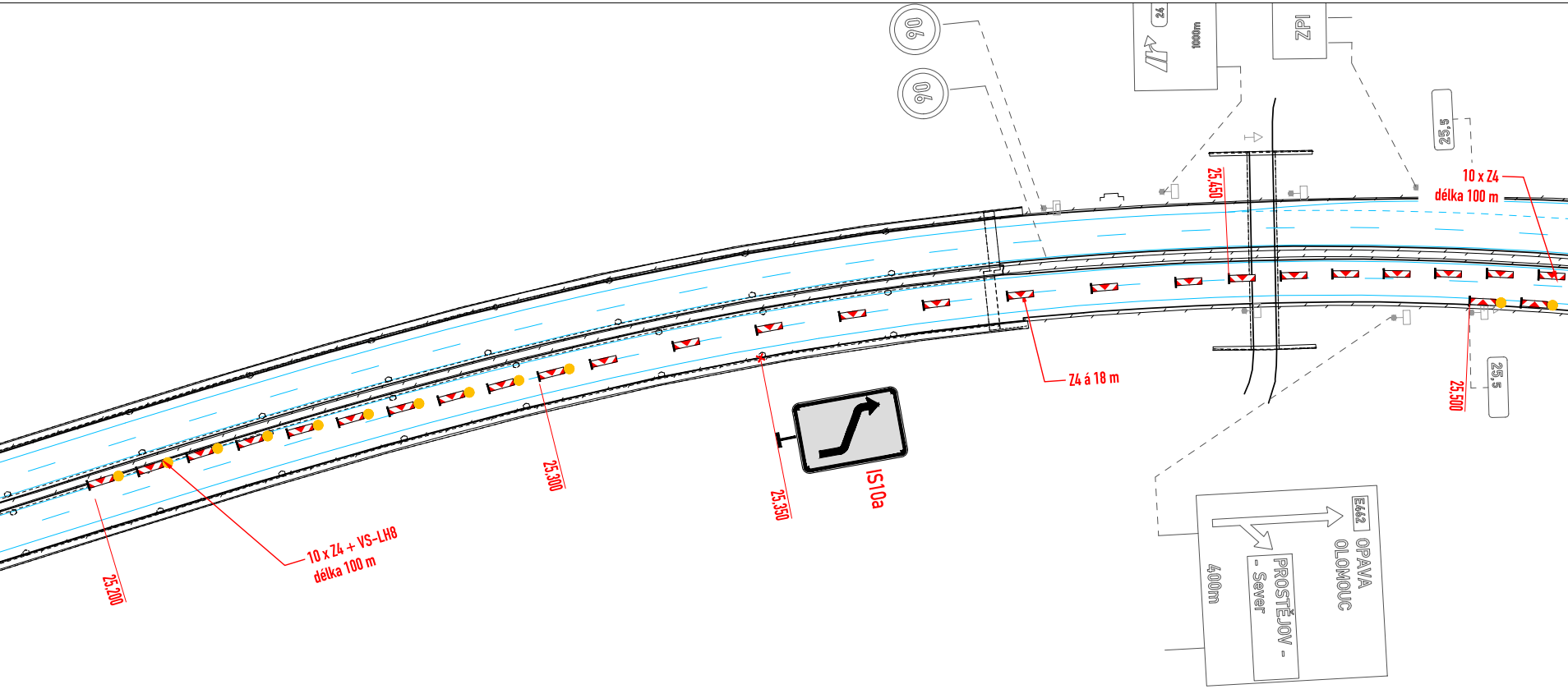
90
90
24
1000m
ZPI
25,5
10 x Z4
délka 100 m
25,450
Z4 á 18 m
25,500
25,5
10 x Z4 + VS-LH8
délka 100 m
25,200
25,300
25,350
IS10a
E462
OPAVA
OLOMOUC
PROSTĚJOV - Sever
400m

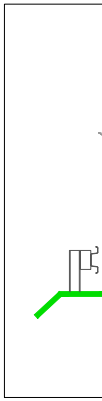

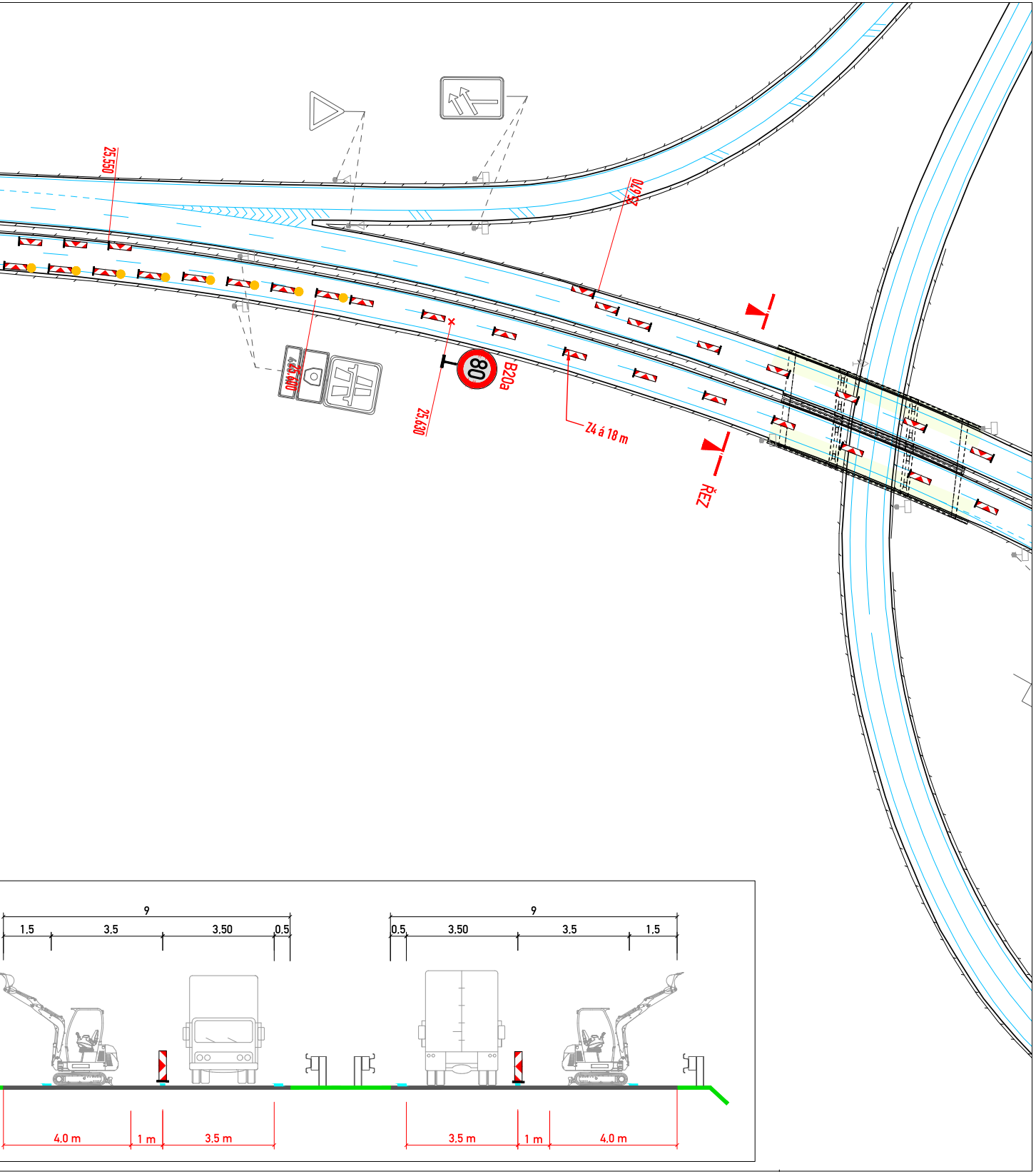
25,550
25,670
25,600
400 m
25,630
80
B20a
Z4 á 18 m
ŘEZ
9
1.5
3,5
3,50
0,5
9
0,5
3,50
3,5
1.5
4,0 m
1 m
3,5 m
3,5 m
1 m
4,0 m

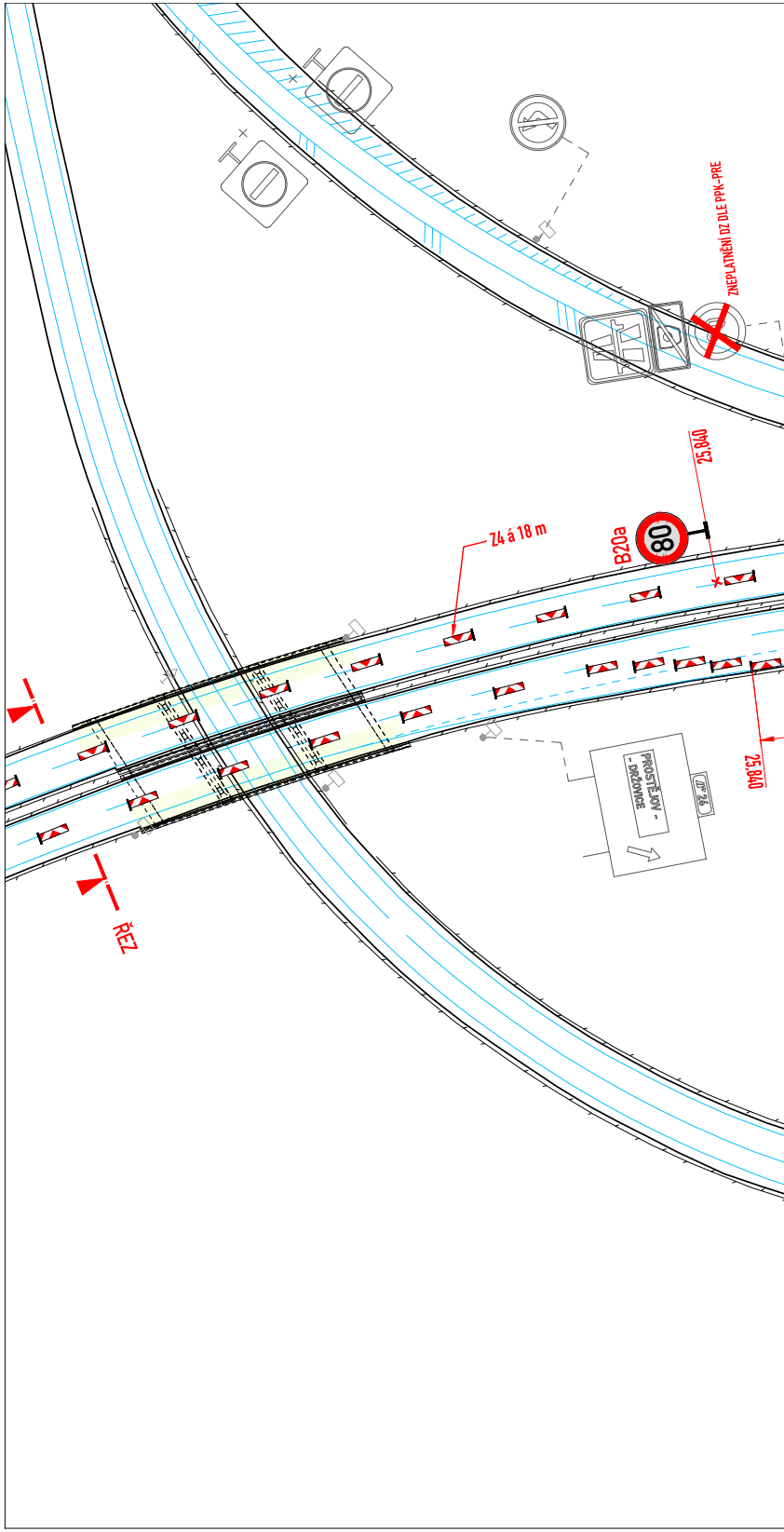
ZNEPLATNĚNÍ DZ DLE PPK-PRE
25,840
Z4 á 18 m
B20a
80
PROSTĚJOV - - DRŽOVICE
D 26
25,840
ŘEZ

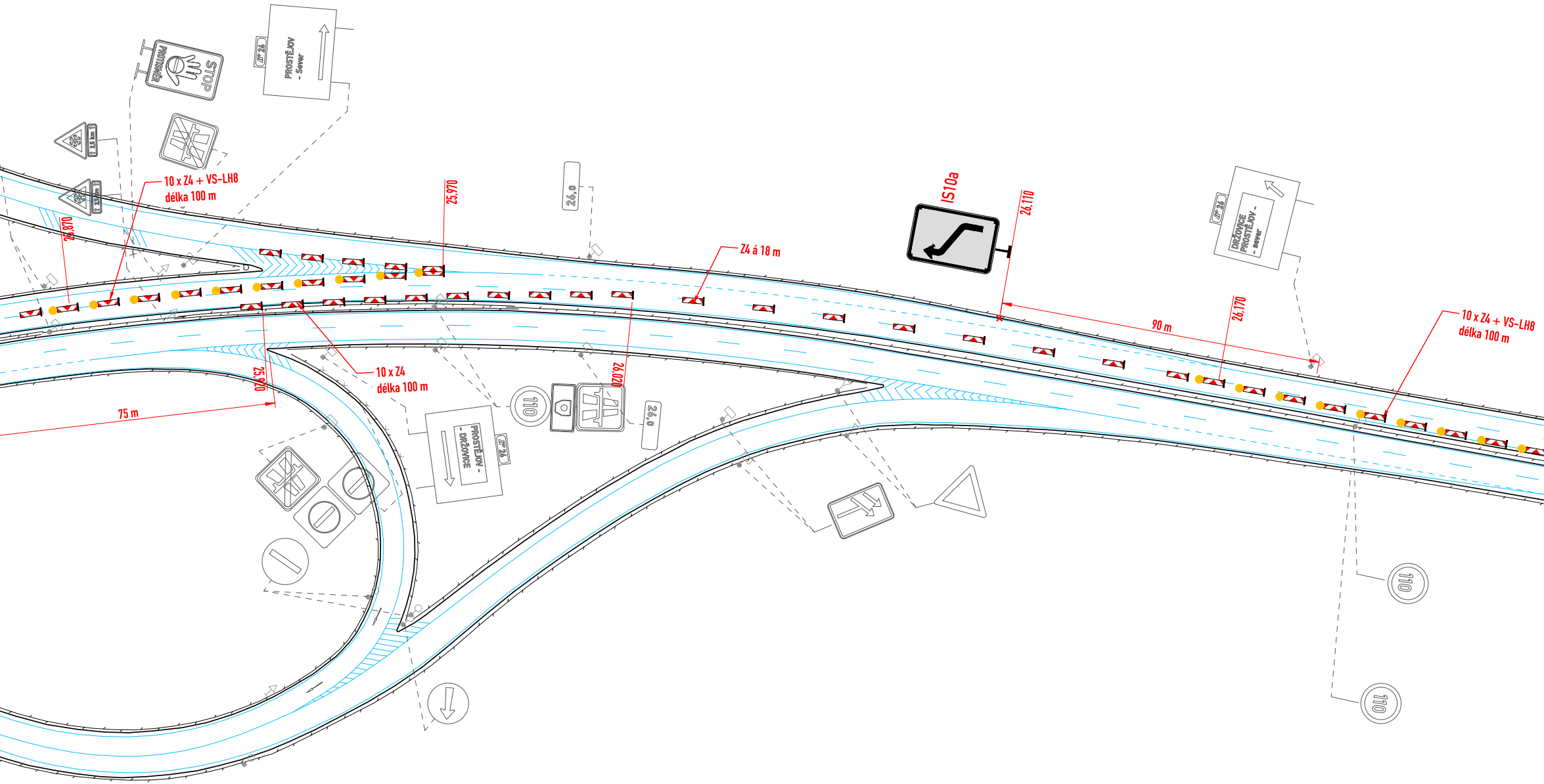
10 x Z4 + VS-LH8
délka 100 m
25,870
25,970
26,0
IS10a
26,110
Z4 á 18 m
90 m
26,170
10 x Z4 + VS-LH8
délka 100 m
10 x Z4
délka 100 m
75 m
25,920
26,020
26,0
110
110
110
PROSTĚJOV
- Sever
D 26
STOP
DRŽOVICE
PROSTĚJOV -
- sever
D 26
PROSTĚJOV -
- DRŽOVICE
D 26
2,5 km
2,5 km

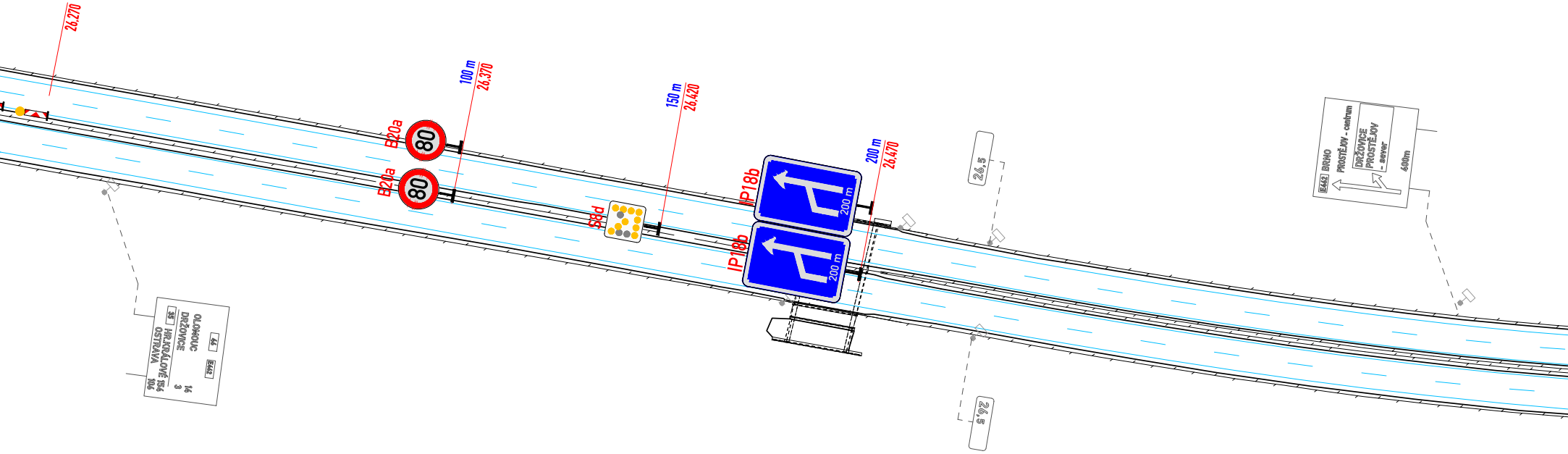
26.270
B20a
80
B20a
80
100 m
26.370
150 m
26.420
S8d
IP18b
200 m
IP18b
200 m
200 m
26.470
26,5
26,5
OLOMOUC 46 E462 14
DRŽOVICE 3
35 HR.KRÁLOVÉ 154
OSTRAVA 106
E462 BRNO
PROSTĚJOV - centrum
DRŽOVICE
PROSTĚJOV
- sever
600m

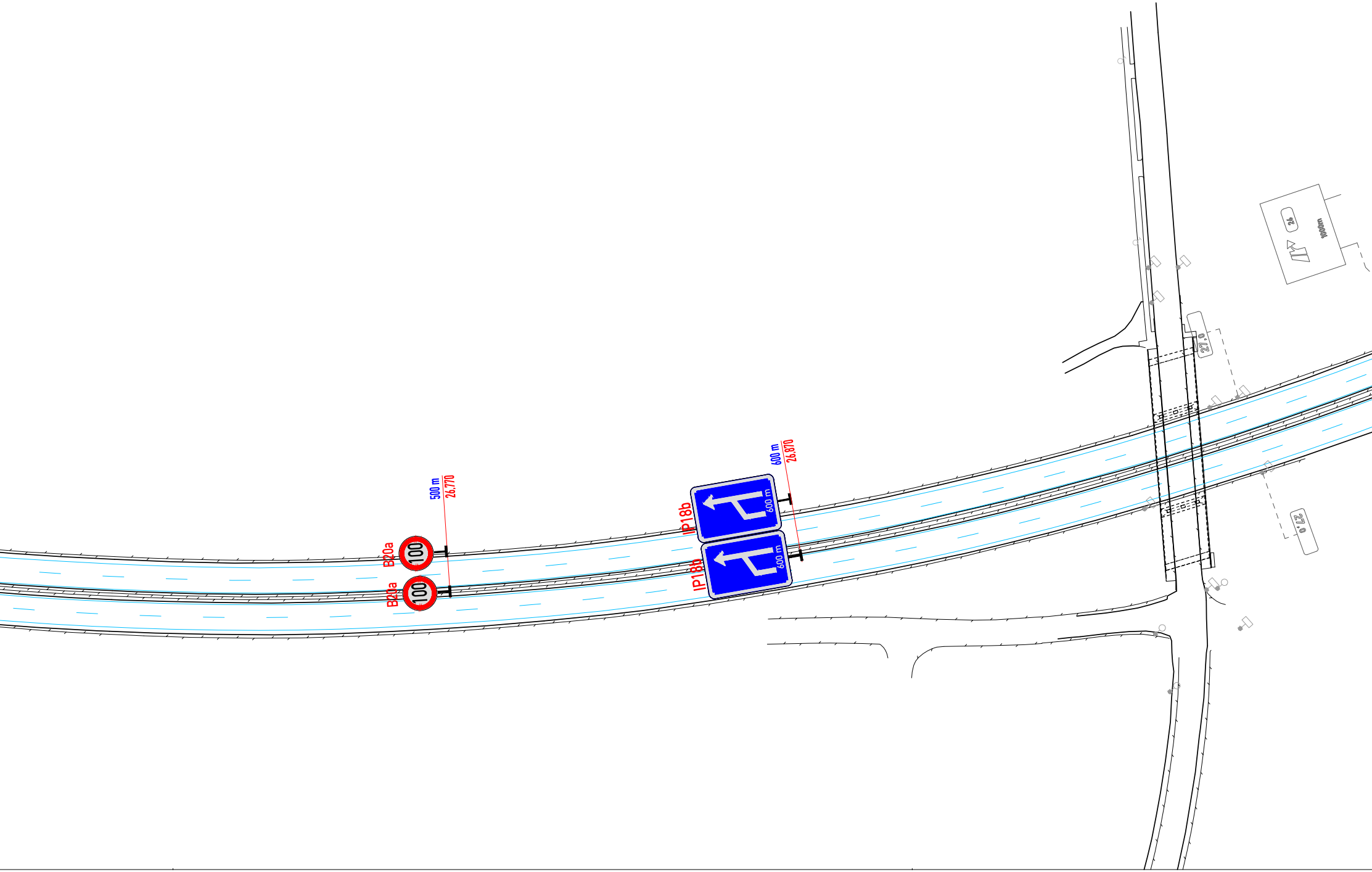
500 m
26,770
B20a
100
B20a
100
IP18b
600 m
IP18b
600 m
600 m
26,870
27,0
27,0
26
1000m

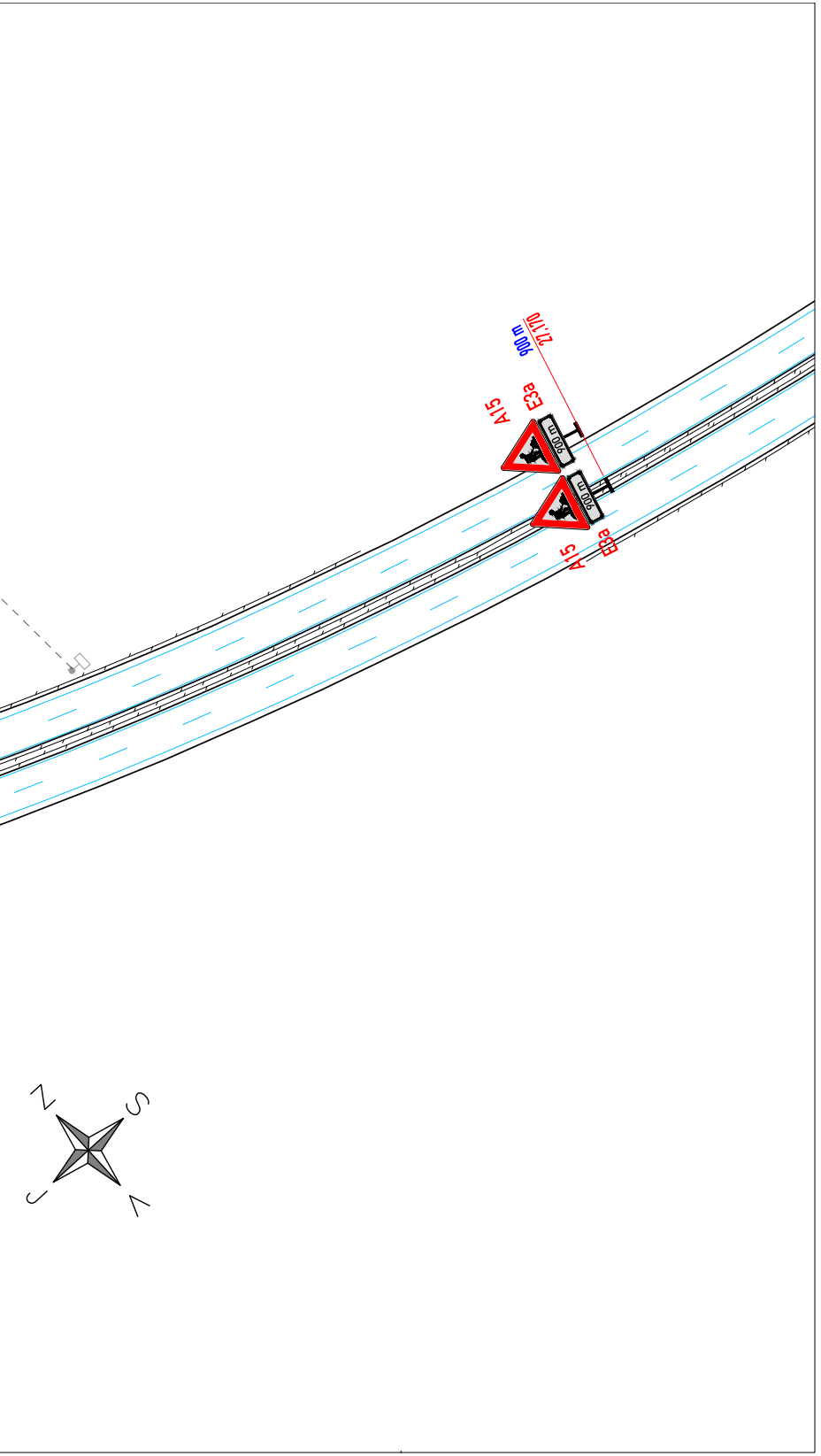
900 m
27,170
A15
E3a
900 m
900 m
A15
E3a
N
S
J
V

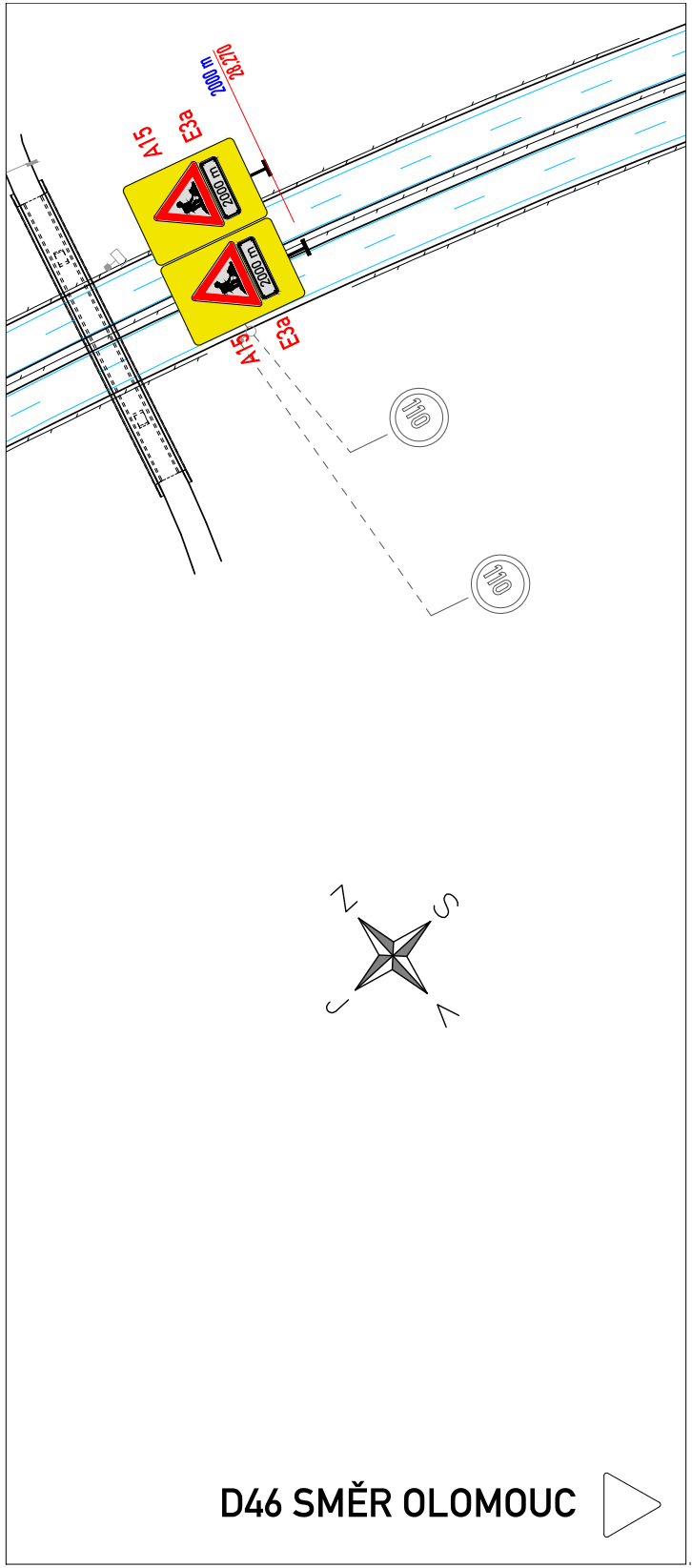
2000 m
28,270
A15
E3a
2000 m
2000 m
A15
E3a
110
110
N
S
J
V
D46 SMĚR OLOMOUC

LEGENDA:

A15 STÁVAJÍCÍ DOPR.ZN.

A15 DOČASNÉ DOPR.ZN.

A15 STÁVAJÍCÍ DOPR.ZN. - DOČASNĚ ZNEPLATNĚNÉ

OBJEDNATEL:	IDS - Inženýrské a dopravní stavby Olomouc a.s.	ROAD MARK	
NÁZEV ZAKÁZKY:	D46 Prostějov - oprava říms na mostech D46-014b.1.2	KRESLIL:	Bc. Jan ŠVARC
		DATUM:	08/2025
		FORMÁT:	17xA4
NÁZEV OBJEKTU:	PŘECHODNÁ ÚPRAVA PROVOZU	STUPEŇ:	RDS
		Č.ZAKÁZKY:	25ZAK294
NÁZEV VÝKRESU:	SITUACE - ETAPA 1	Č.VÝKRESU:	2.1

D46 SMĚR VYŠKOV

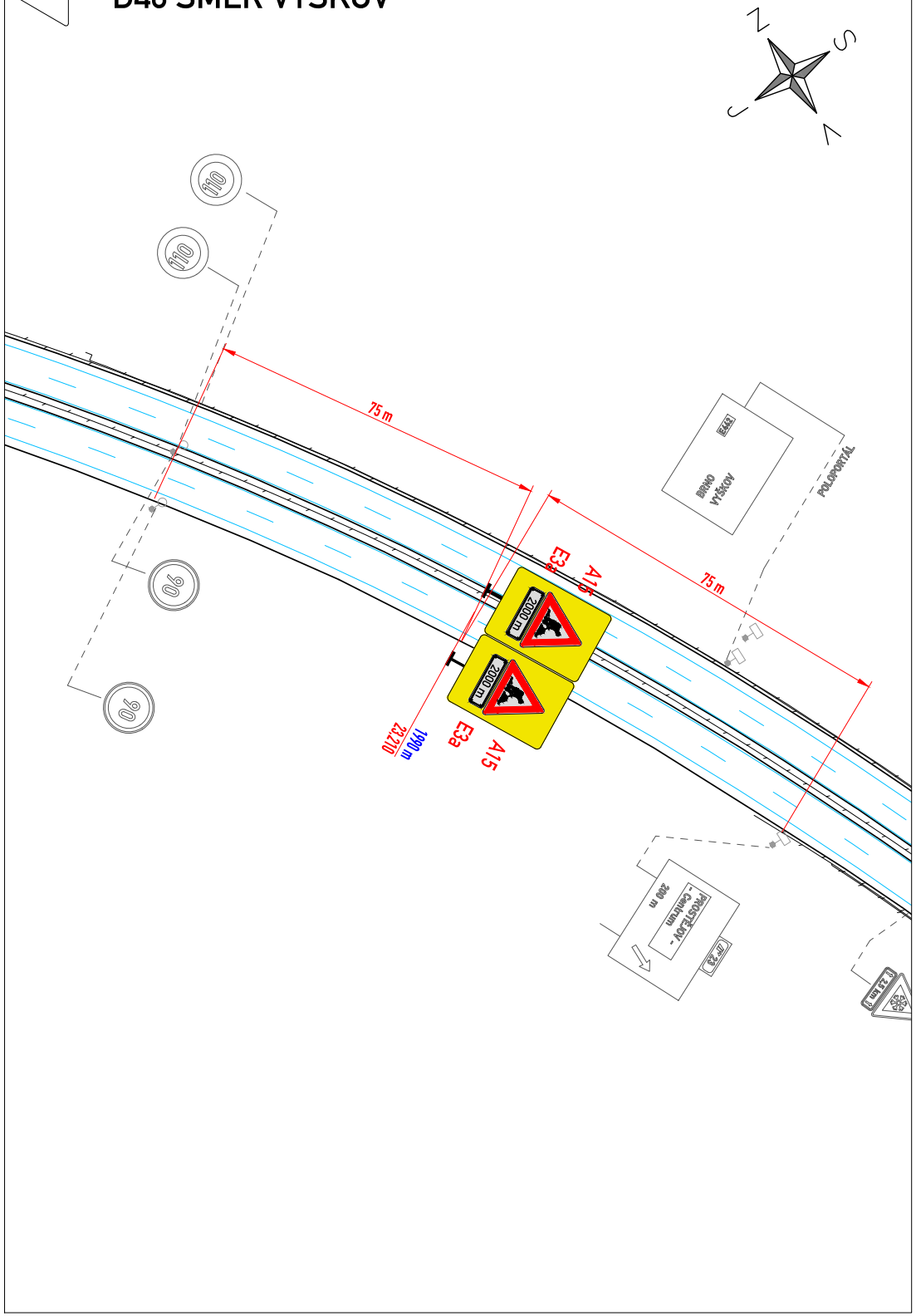
Z
S
J
V
110
110
90
90
75 m
75 m
E3a
A15
2000 m
2000 m
E3a
A15
23,210
1990 m
BRNO
VYŠKOV
POLOPORTÁL
PROSTĚJOV - Centrum
200 m

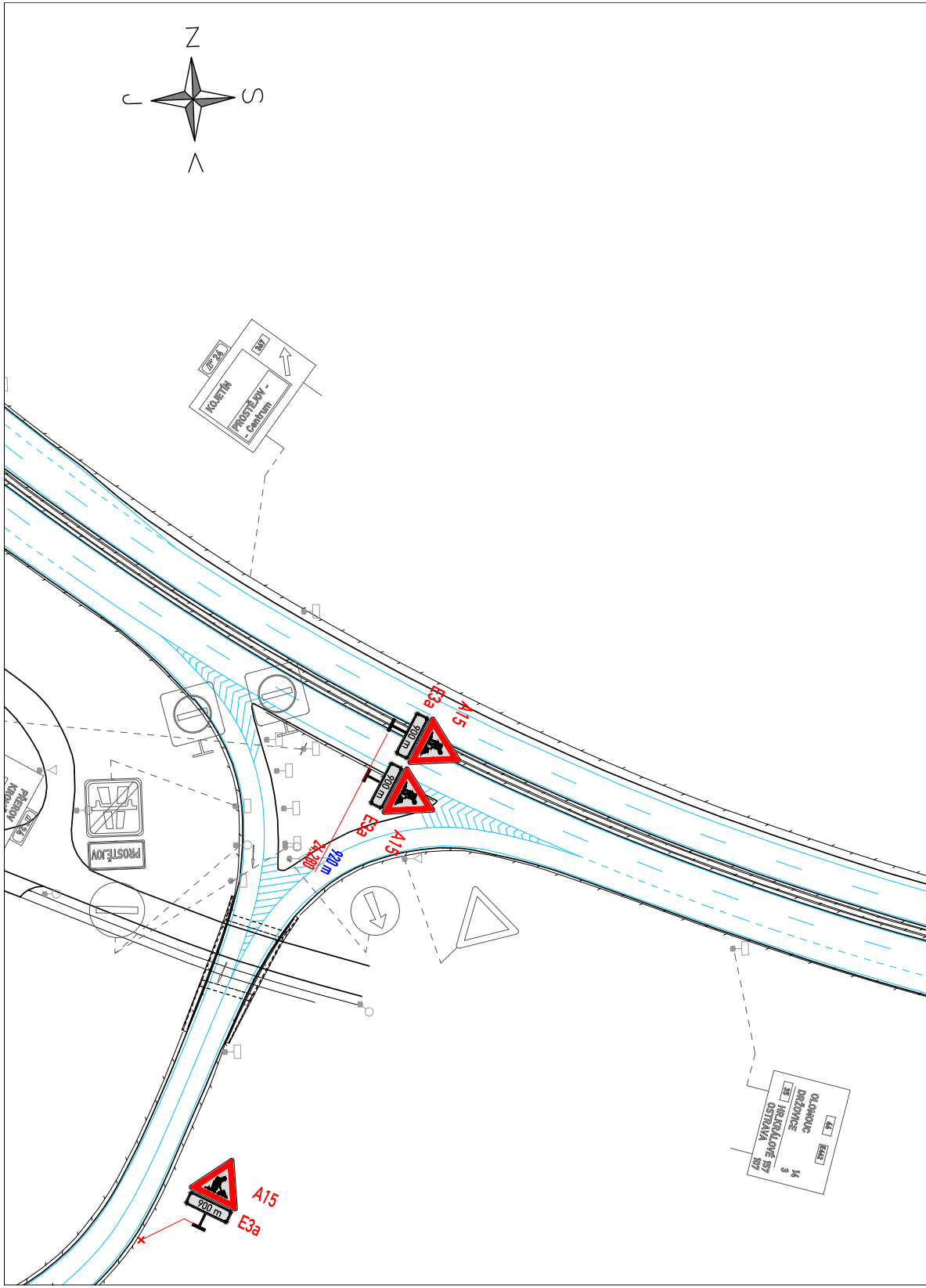
Z
S
J
V
KOJETÍN
PROSTĚJOV - Centrum
PROSTĚJOV
PŘEROV
KROMĚŘÍŽ
E3a
A15
900 m
900 m
E3a
A15
24,280
920 m
A15
900 m
E3a
OLOMOUC
DRŽOVICE
HR.KRÁLOVÉ
OSTRAVA

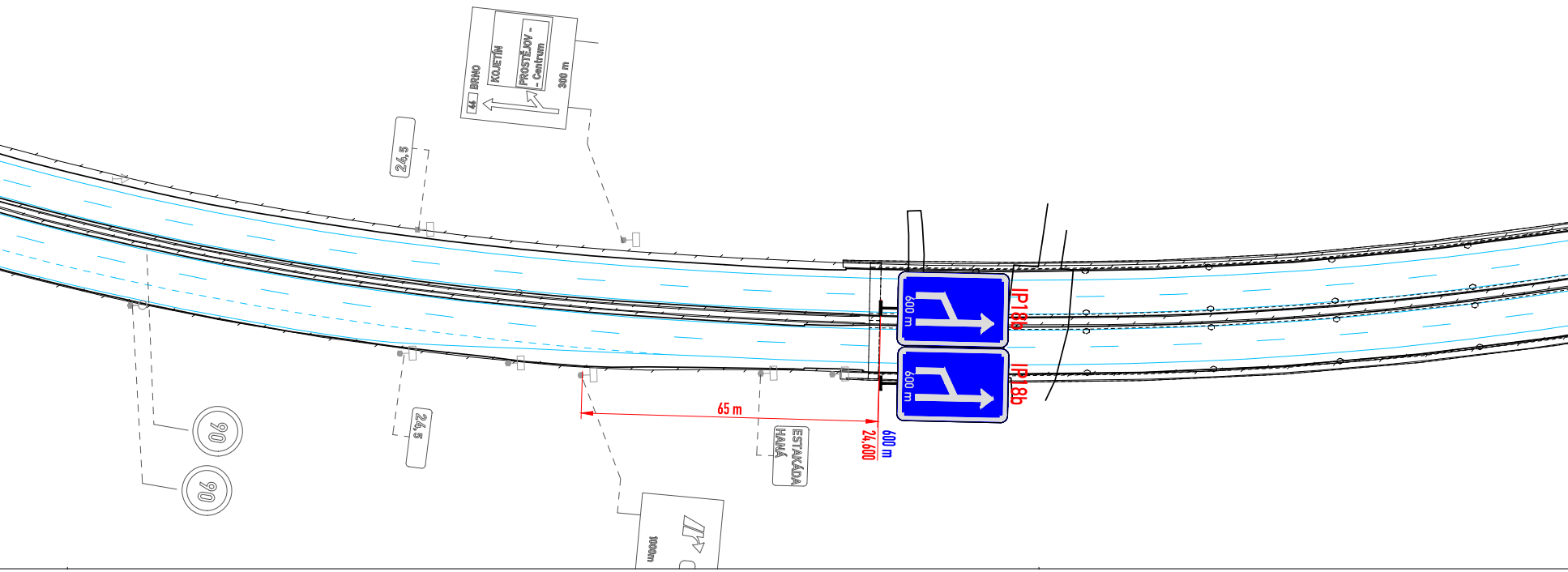
46
BRNO
KOJETÍN
PROSTĚJOV -
- Centrum
300 m
24,5
24,5
90
90
65 m
ESTAKÁDA
HANÁ
24,600
600 m
600 m
IP18b
600 m
IP18b
1000m

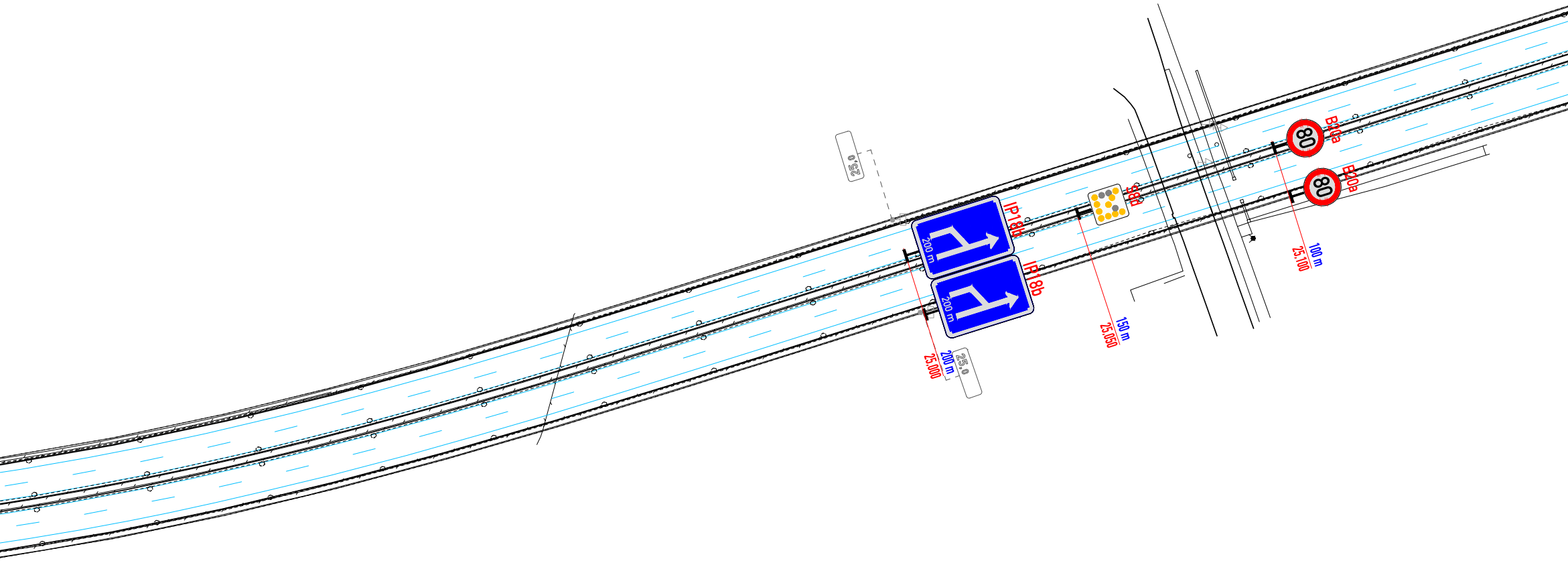
25,0
IP18b
200 m
IP18b
200 m
25,000
200 m
25,0
S8d
25,050
150 m
80
B20a
80
B20a
25,100
100 m

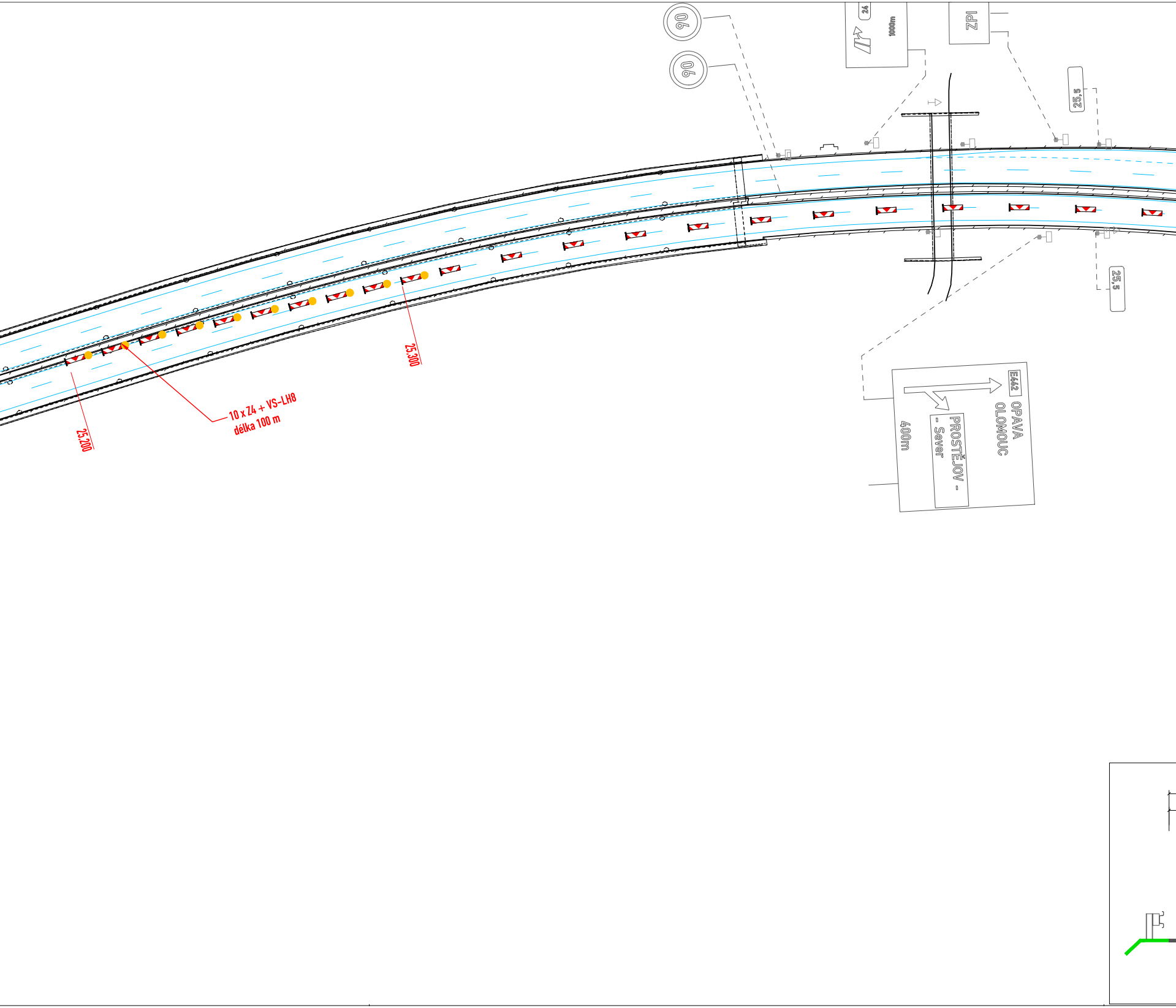
90
90
24
1000m
ZPI
25,5
25,5
10 x Z4 + VS-LH8
délka 100 m
25.200
25.300
E462
OPAVA
OLOMOUC
PROSTĚJOV -
- Sever
400m

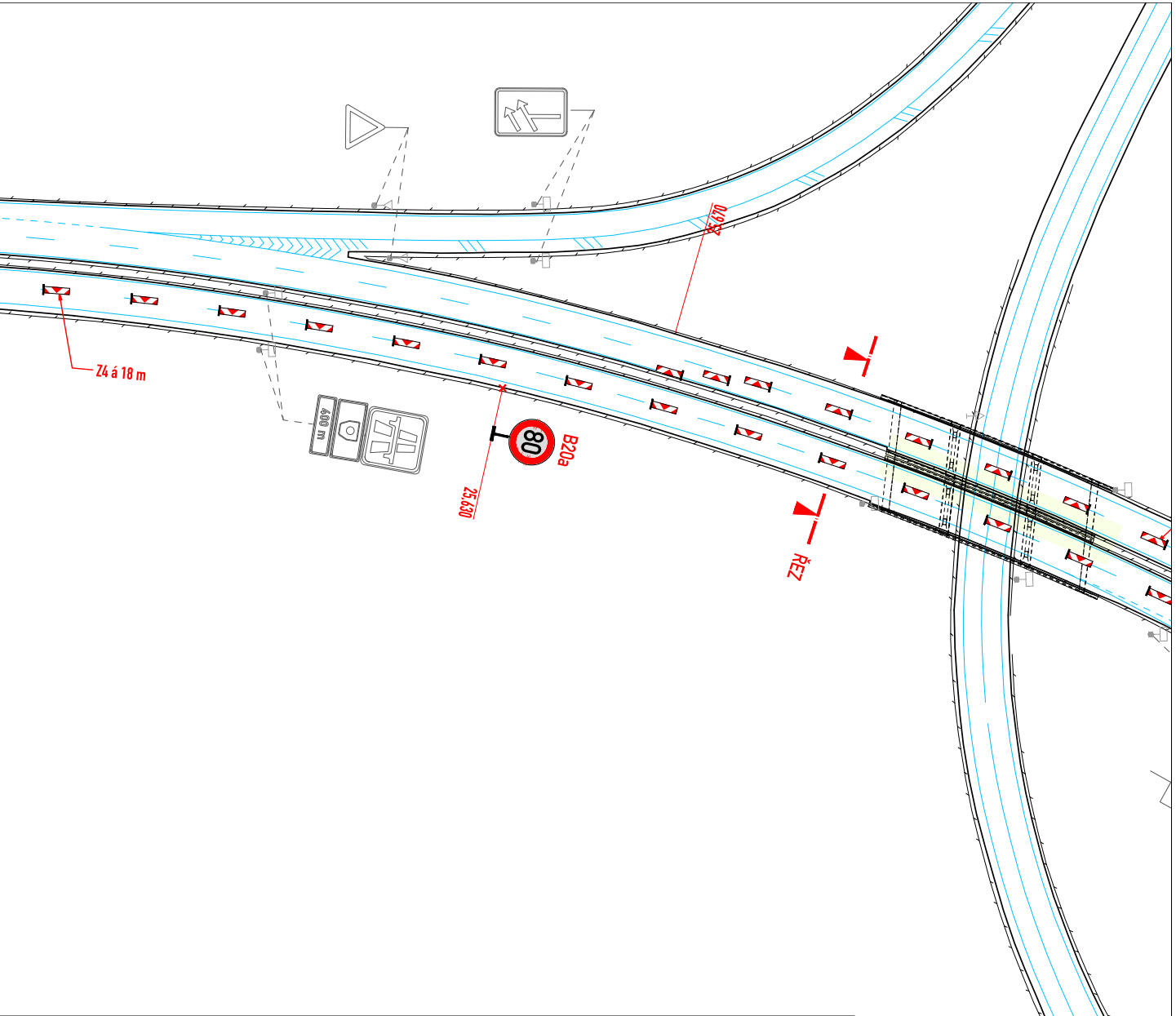
25,670
Z4 á 18 m
400 m
80
B20a
25,630
ŘEZ

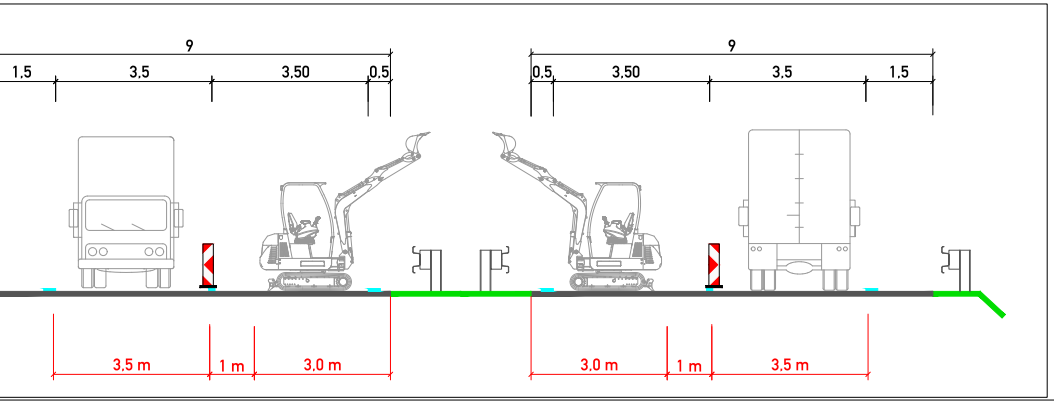
9
1,5
3,5
3,50
0,5
9
0,5
3,50
3,5
1,5
3,5 m
1 m
3,0 m
3,0 m
1 m
3,5 m

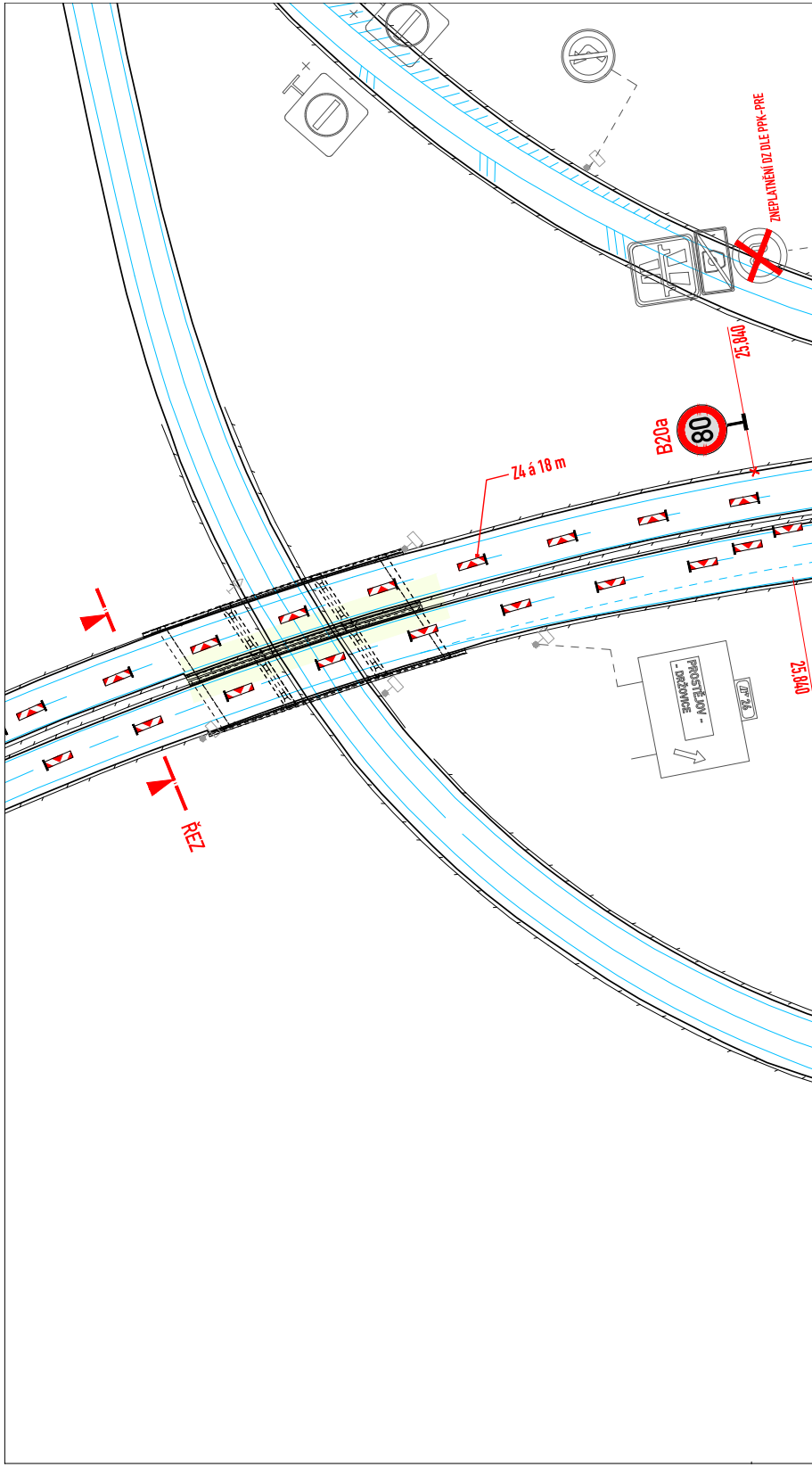
ZNEPLATNĚNÍ DZ DLE PPK-PRE
25,840
80
B20a
Z4 á 18 m
ŘEZ
PROSTĚJOV - DRŽOVICE
26
25,840

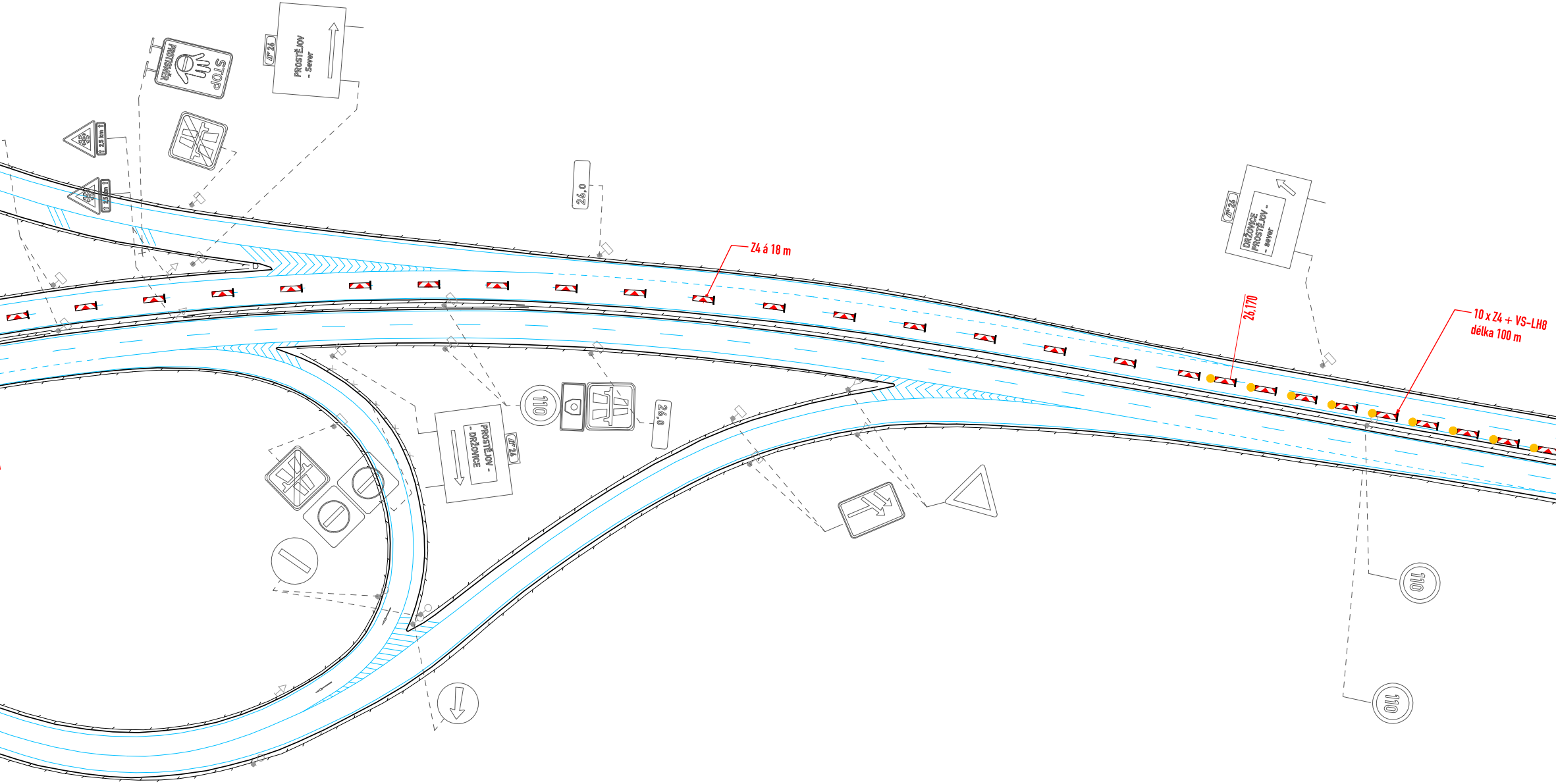
STOP
PROTISMĚR
II/26
PROSTĚJOV
- Sever
2,5 km
2,5 km
26,0
Z4 á 18 m
II/26
DRŽOVICE
PROSTĚJOV -
- sever
26,170
10 x Z4 + VS-LH8
délka 100 m
110
26,0
II/26
PROSTĚJOV -
- DRŽOVICE
110
110

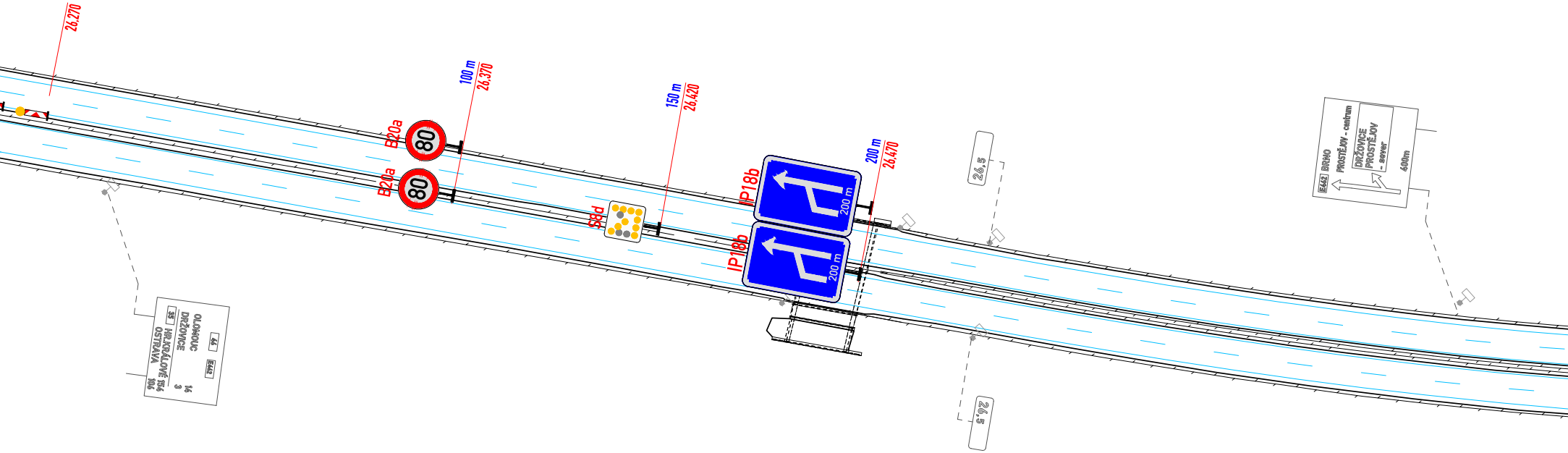
26,270
100 m
26,370
B20a
80
B20a
80
150 m
26,420
S8d
IP18b
200 m
IP18b
200 m
200 m
26,470
26,5
26,5
E442
BRNO
PROSTĚJOV - centrum
DRŽOVICE
PROSTĚJOV
- sever
400m
66
E442
OLOMOUC 16
DRŽOVICE 3
35
HR.KRÁLOVÉ 156
OSTRAVA 106

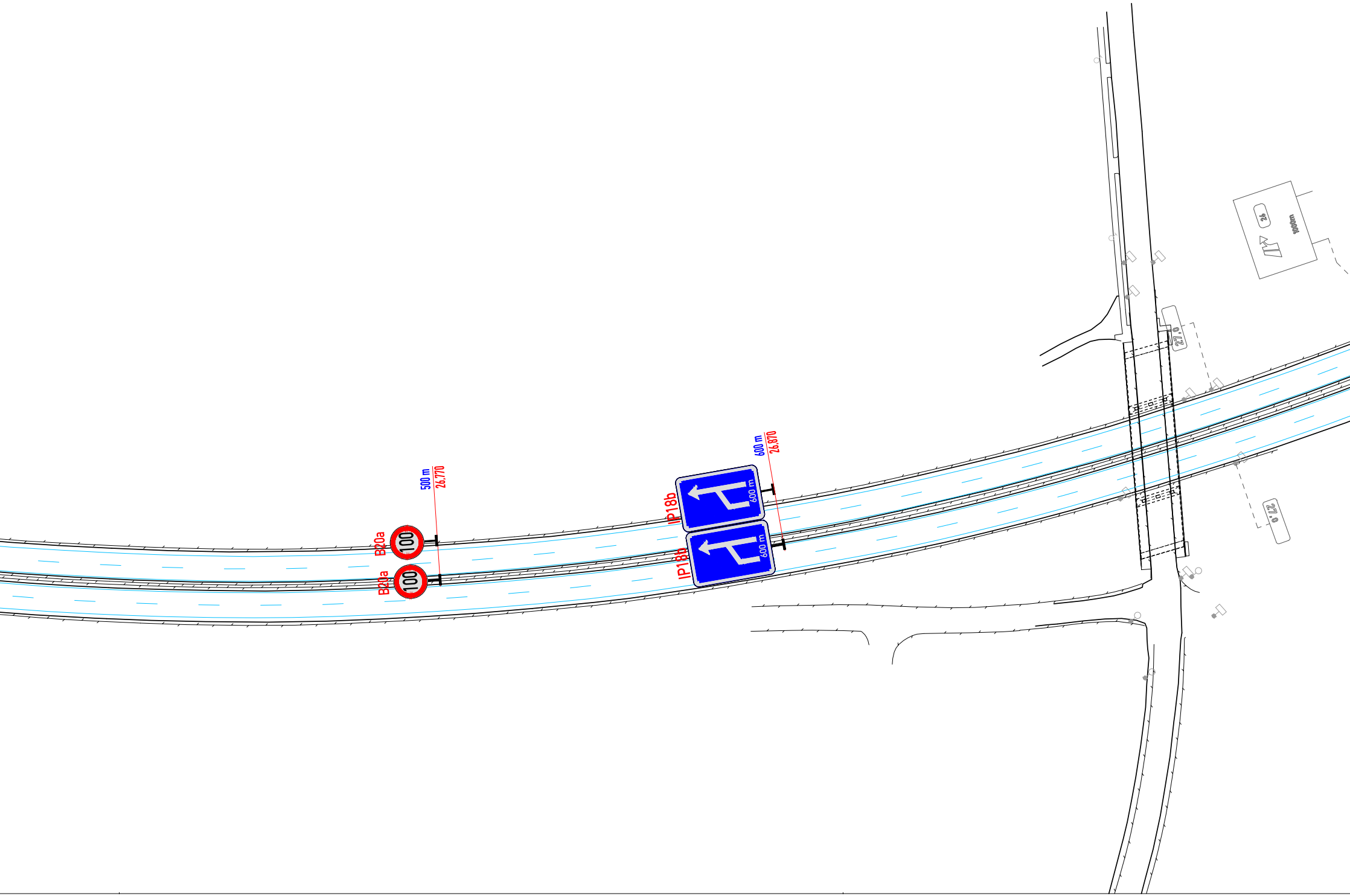
500 m
26,770
B20a
100
B20a
100
600 m
26,870
IP18b
600 m
IP18b
600 m
27,0
27,0
26
1000m

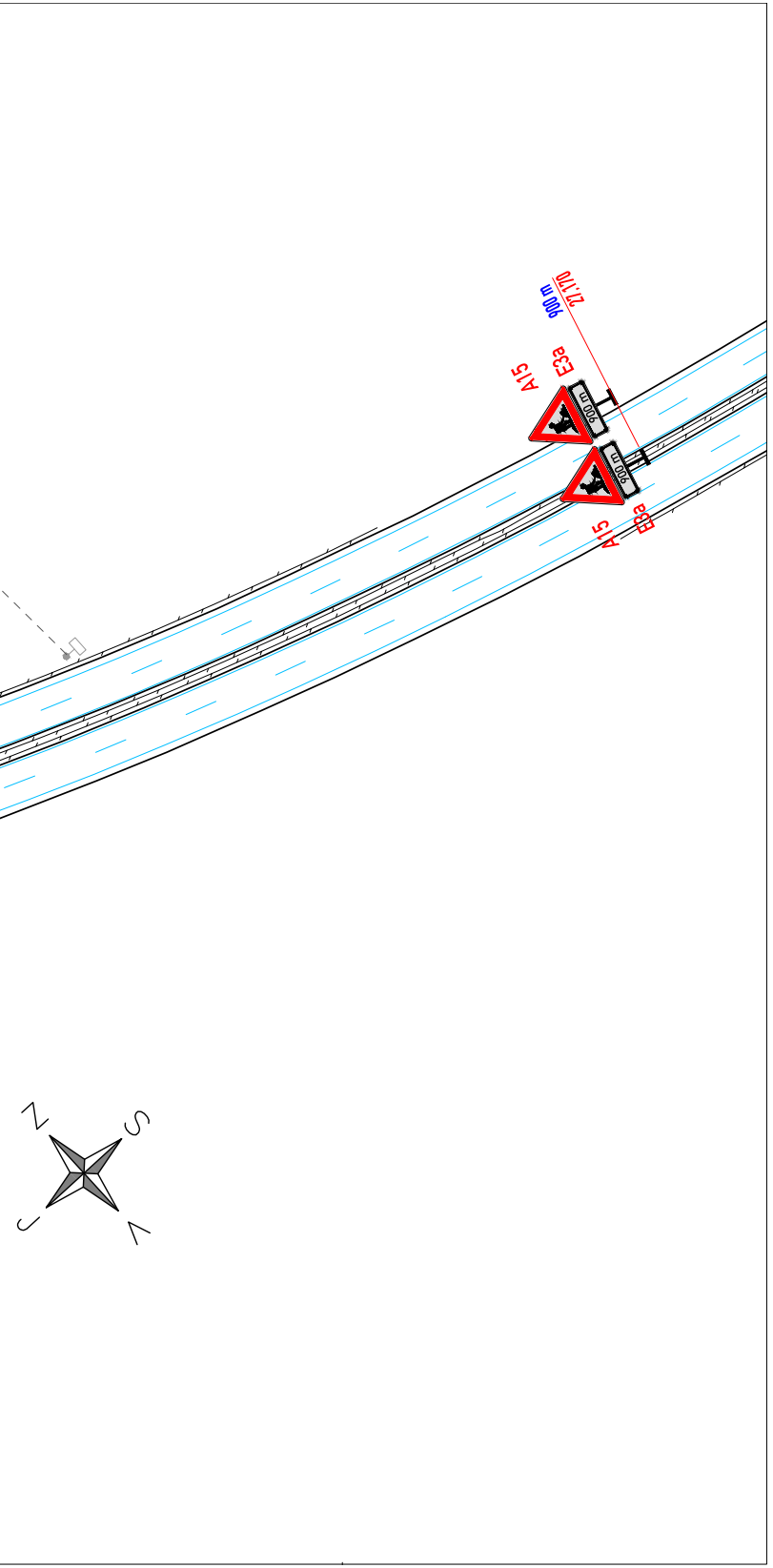
900 m
27,170
A15
E3a
900 m
A15
E3a
N
S
J
V

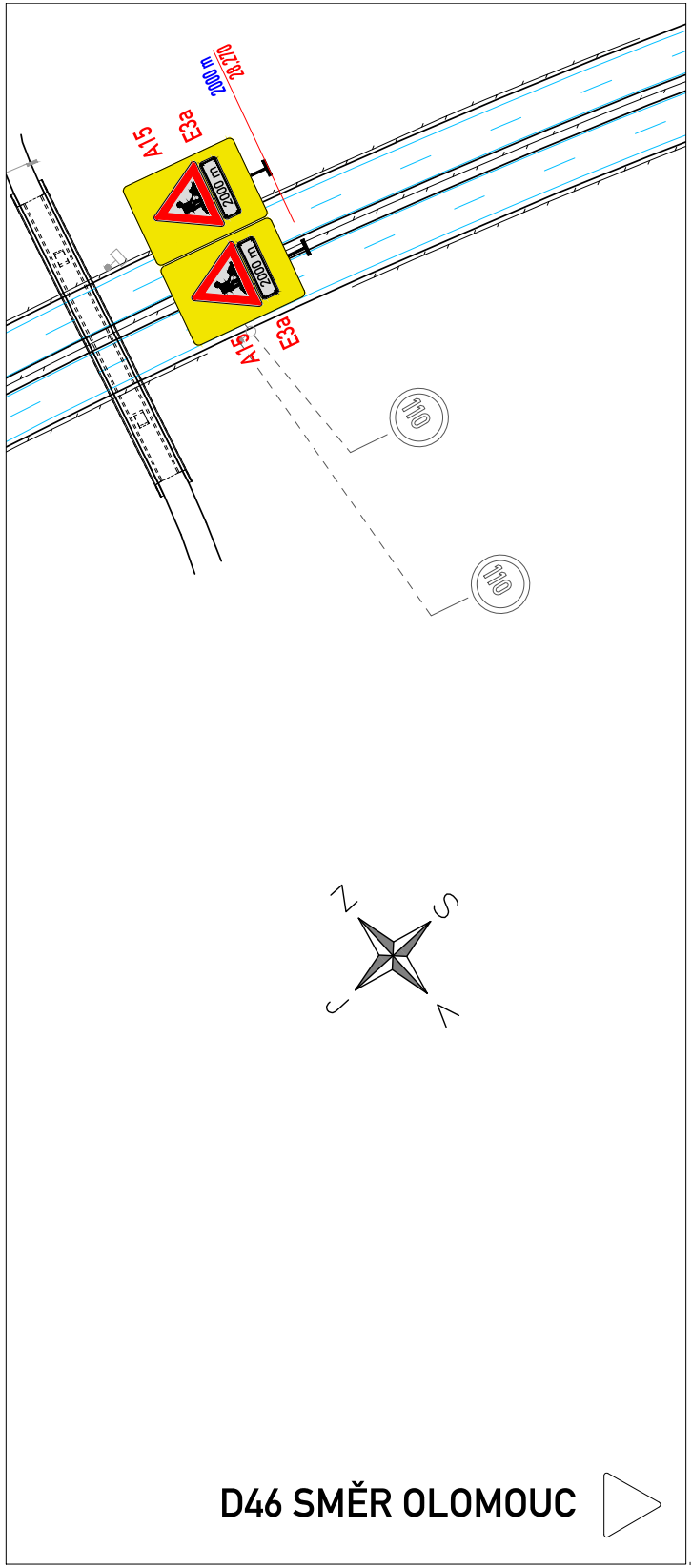
2000 m
28,270
A15
E3a
2000 m
A15
E3a
110
110
N
S
J
V

D46 SMĚR OLOMOUC ▷

LEGENDA:

▲ A15	STÁVAJÍCÍ DOPR.ZN.
▲ A15	DOČASNÉ DOPR.ZN.
▲ A15	STÁVAJÍCÍ DOPR.ZN. - DOČASNĚ ZNEPLATNĚNÉ

OBJEDNATEL:	IDS - Inženýrské a dopravní stavby Olomouc a.s.	ROADMARK	
NÁZEV ZAKÁZKY:	D46 Prostějov - oprava říms na mostech D46-014b.1,2	KRESLIL:	Bc. Jan ŠVARC
		DATUM:	08/2025
		FORMÁT:	17xA4
NÁZEV OBJEKTU:	PŘECHODNÁ ÚPRAVA PROVOZU	STUPEŇ:	RDS
		Č.ZAKÁZKY:	25ZAK294
NÁZEV VÝKRESU:	SITUACE - ETAPA 2	Č.VÝKRESU:	2.2