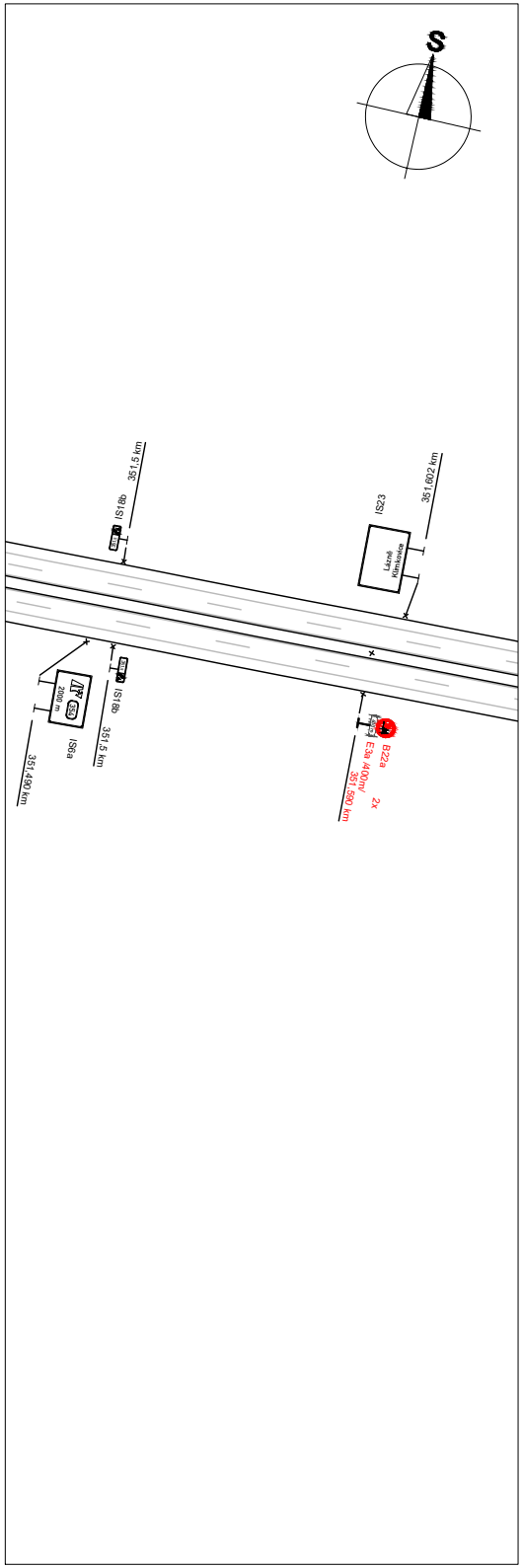
S
IS18b
351,5 km
IS23
351,602 km
Lázně Klimkovice
IS6a
2000 m
351,490 km
IS18b
351,5 km
B22a
E3a 400m/
351,590 km
2x

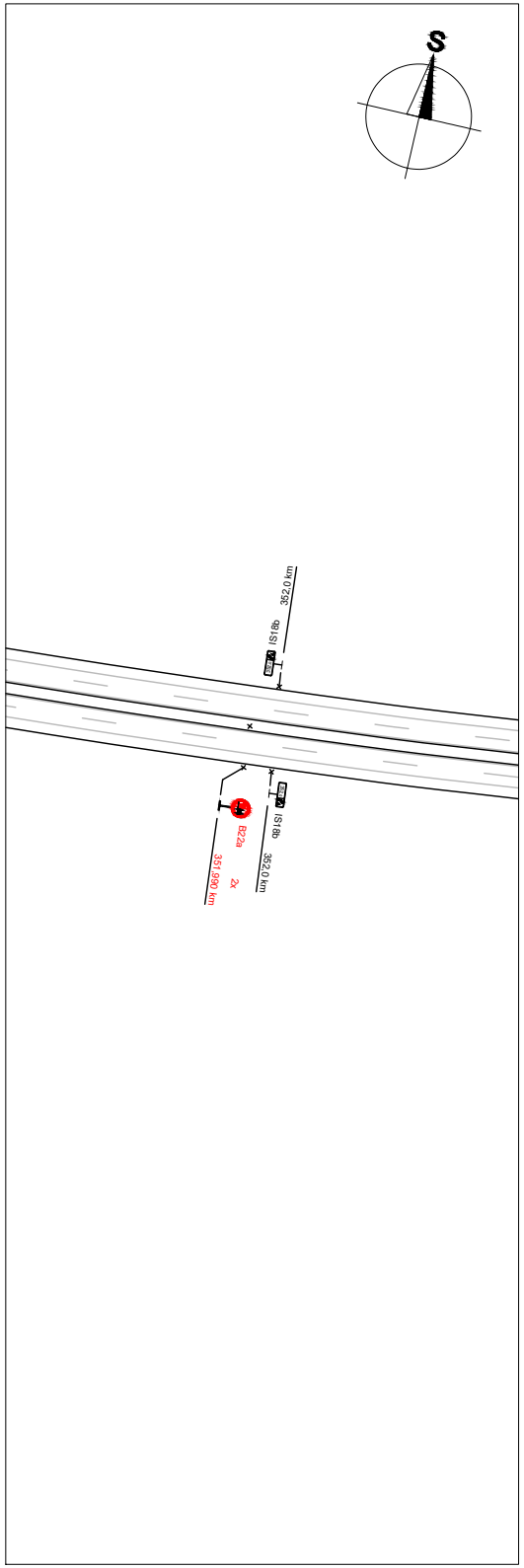
S
IS18b
352,0 km
B22a
351,990 km
2x
IS18b
352,0 km

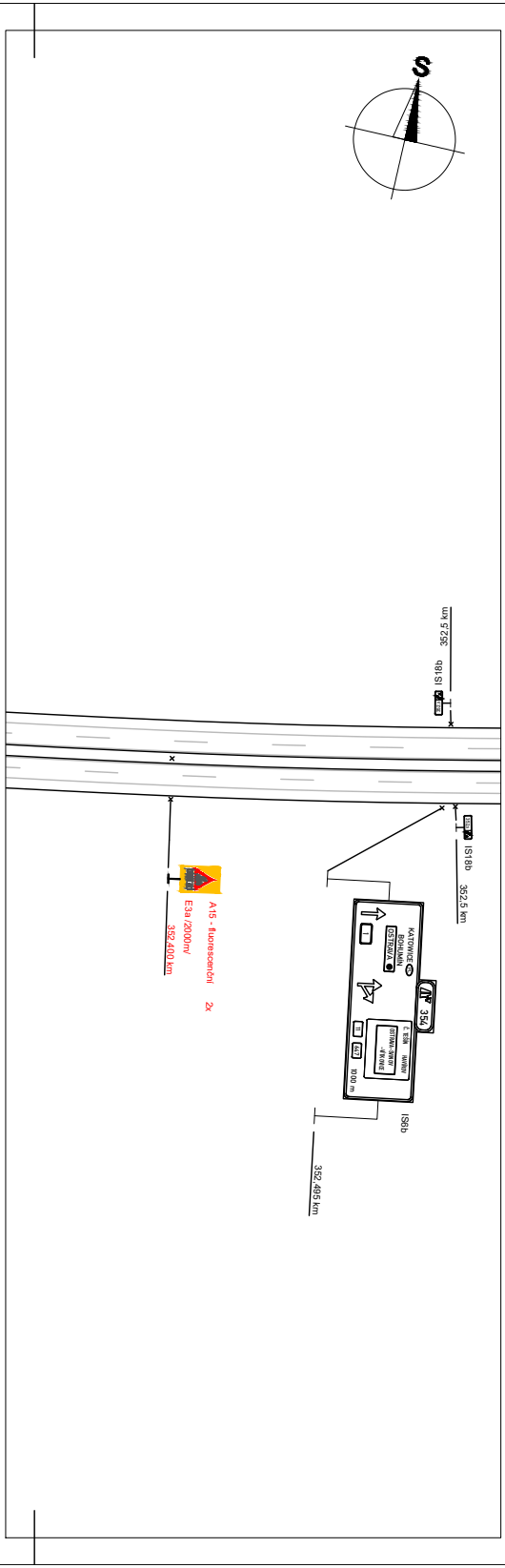
S
IS18b
352,5 km
A15 - fluorescenční
E3a /2000m/
352,400 km
2x
IS18b
352,5 km
KATOWICE
BOHUMÍN
OSTRAVA
354
1000 m
IS6b
352,495 km

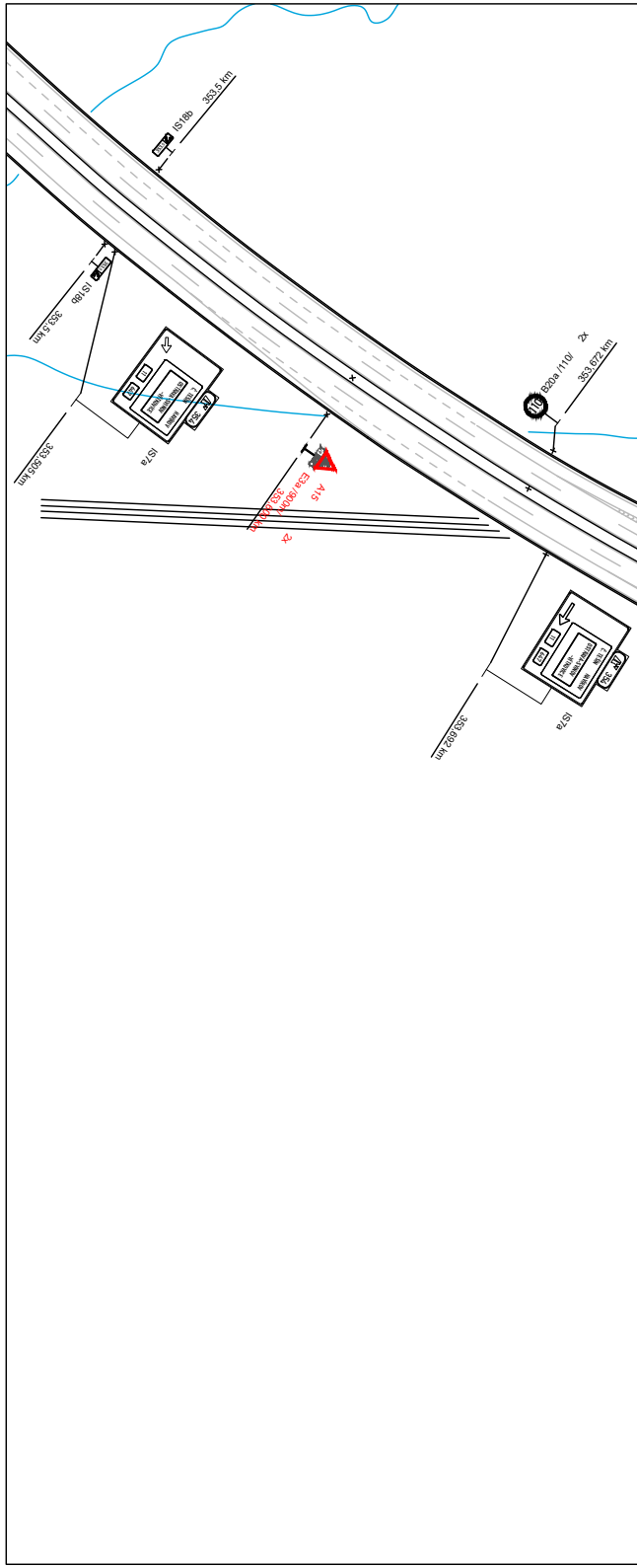
IS18b
353,5 km
IS18b
353,5 km
IS7a
353,505 km
A15
E3a /900m/
353,600 km
2x
B20a /110/
2x
353,672 km
IS7a
353,692 km
354

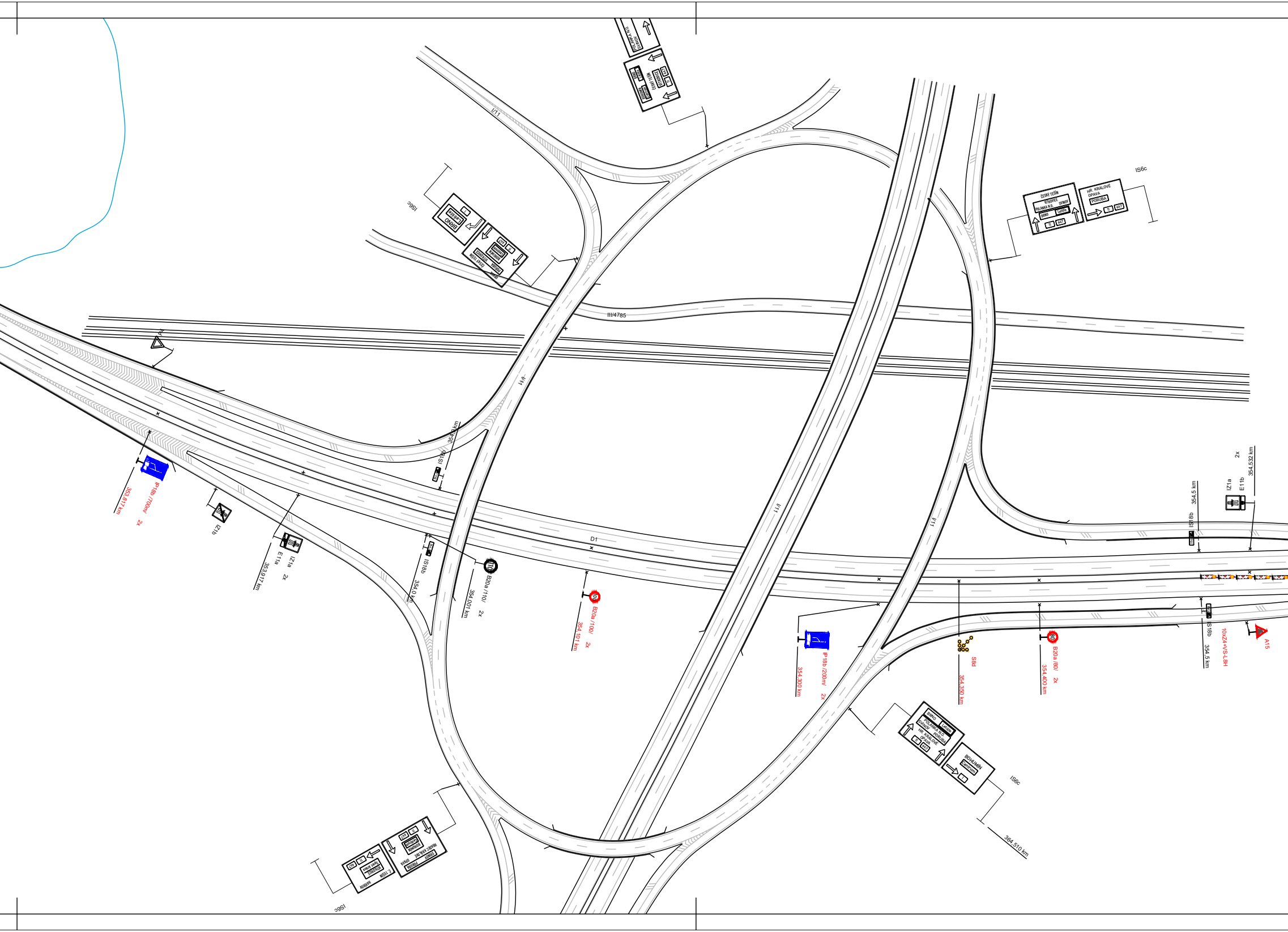
I/11
III/4785
D1
IS6c
BRNO
ČESKÝ TĚŠÍN
VÍTKOVICE
POLANKA N.O.
SVINOV
Letiště
11
647
HR. KRÁLOVÉ
OPAVA
PORUBA
IP18b /700m/
353,817 km
2x
IZ1b
IZ1a
E11a
353,917 km
2x
IS18b
354,0 km
IS18b
354,0 km
B20a /110/
354,001 km
2x
B20a /100/
354,101 km
2x
IP18b /200m/
354,300 km
2x
S8d
354,350 km
B20a /80/
354,400 km
2x
IS18b
354,5 km
IS18b
354,5 km
IZ1a
E11b
354,532 km
2x
10xZ4+VS-L8H
A15
BRNO
Letiště
POLANKA N.O.
SVINOV
PORUBA
HR. KRÁLOVÉ
OPAVA
II
647
BOHUMÍN
Centrum
I
IS6c
364,510 km
IS6c
IS6c

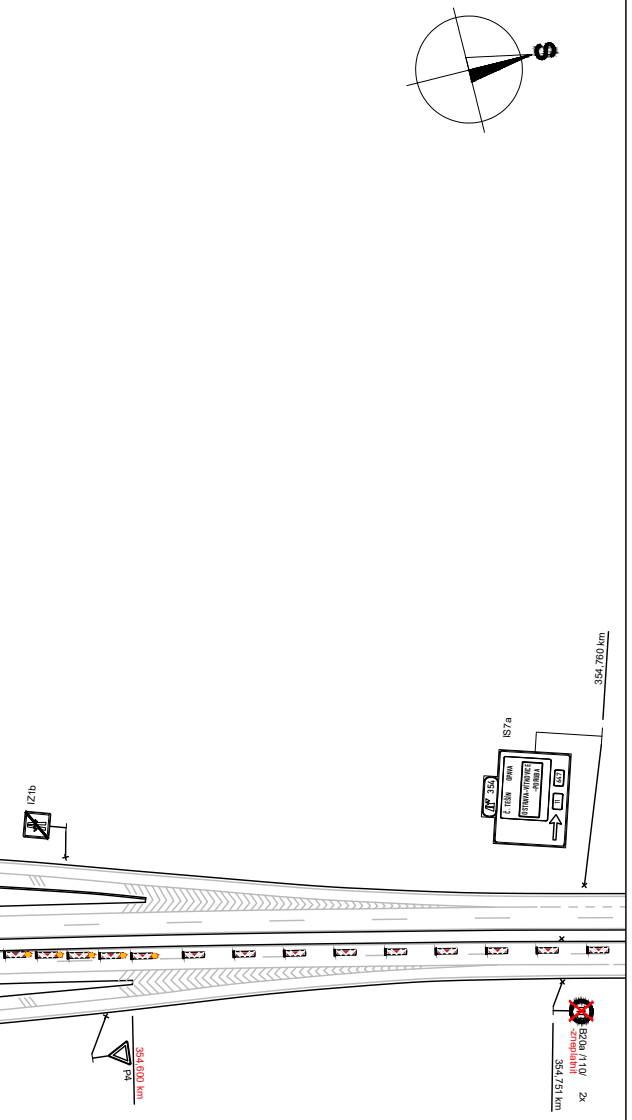
S
IZ1b
IS7a
354,760 km
354
Č. TĚŠÍN
OPAVA
OSTRAVA-VÍTKOVICE -PORUBA
647
11
P4
354,600 km
B20a /110/
-zneplatnit
354,751 km
2x

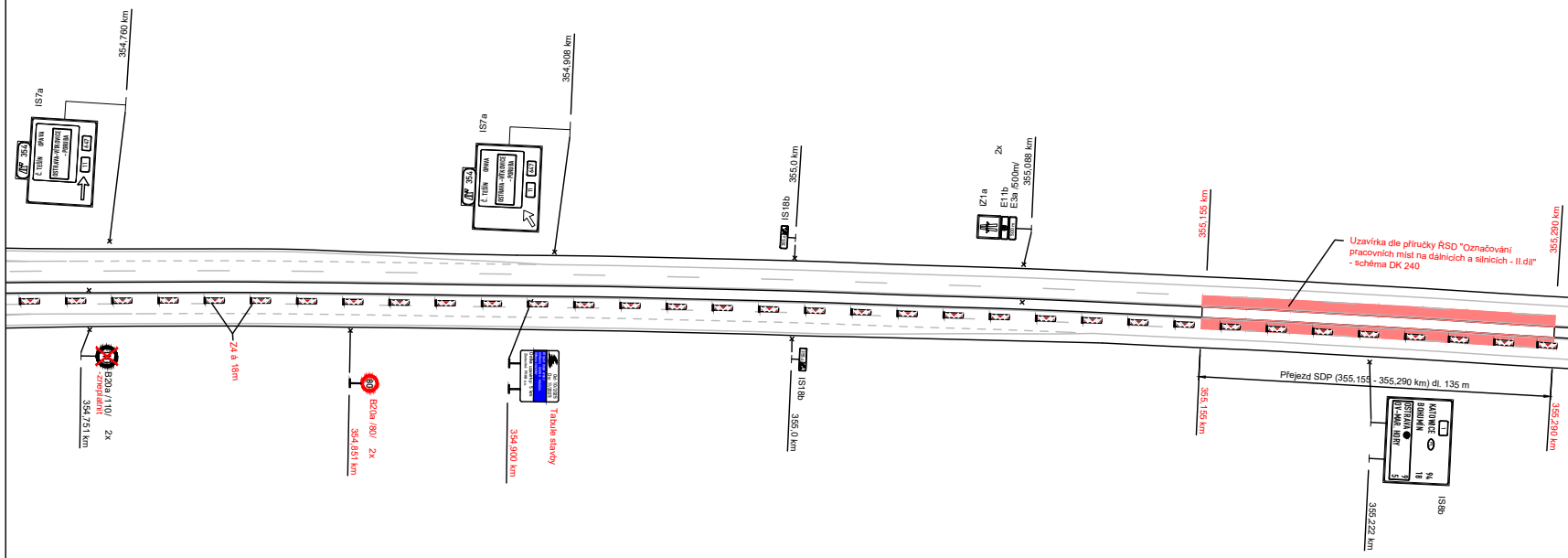
IS7a
354,760 km
354
Č. TĚŠÍN
OPAVA
OSTRAVA-VÍTKOVICE -PORUBA
647
11
B20a /110/
-zneplatnit
354,751 km
2x
Z4 á 18m
80
B20a /80/
354,851 km
2x
IS7a
354,908 km
Tabule stavby
354,900 km
IS18b
355,0 km
IS18b
355,0 km
IZ1a
E11b
E3a /500m/
355,088 km
2x
500 m
355,155 km
Uzavírka dle příručky ŘSD "Označování pracovních míst na dálnicích a silnicích - II.díl" - schéma DK 240
355,290 km
Přejezd SDP (355,155 - 355,290 km) dl. 135 m
355,155 km
355,290 km
1
KATOWICE
BOHUMÍN
OSTRAVA
DV-MAR. HORY
94
18
9
5
IS8b
355,222 km

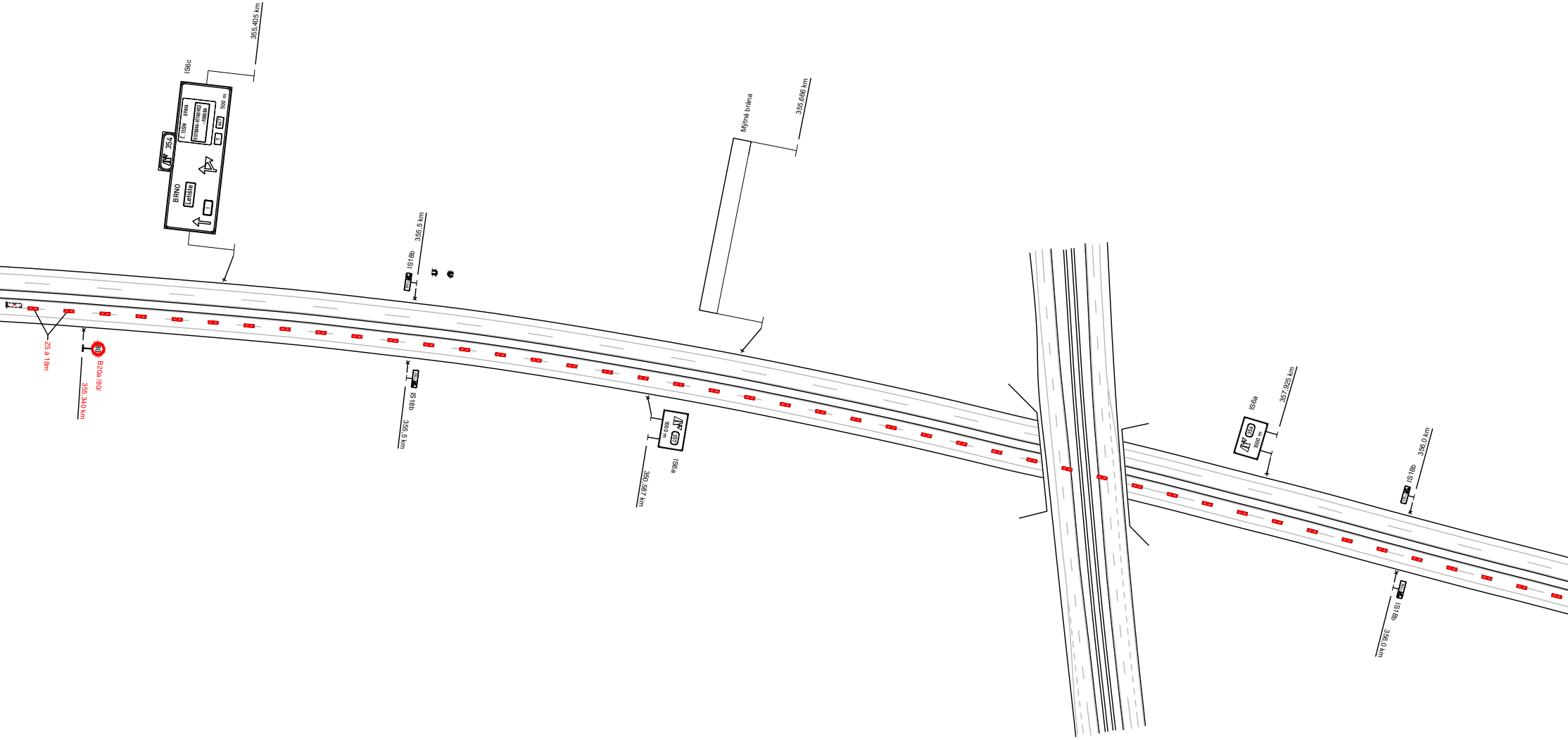
355,405 km
IS6c
354
Č. TĚŠÍN OPAVA
OSTRAVA-VÍTKOVICE - PORUBA
647
11
500 m
BRNO
Letiště
1
355,5 km
IS18b
Mýtná brána
355,666 km
Z5 á 18m
80
B20a /80/
355,340 km
IS18b
355,5 km
100 m
IS6a
350,567 km
IS6a
357,925 km
1000 m
IS18b
356,0 km
IS18b
356,0 km

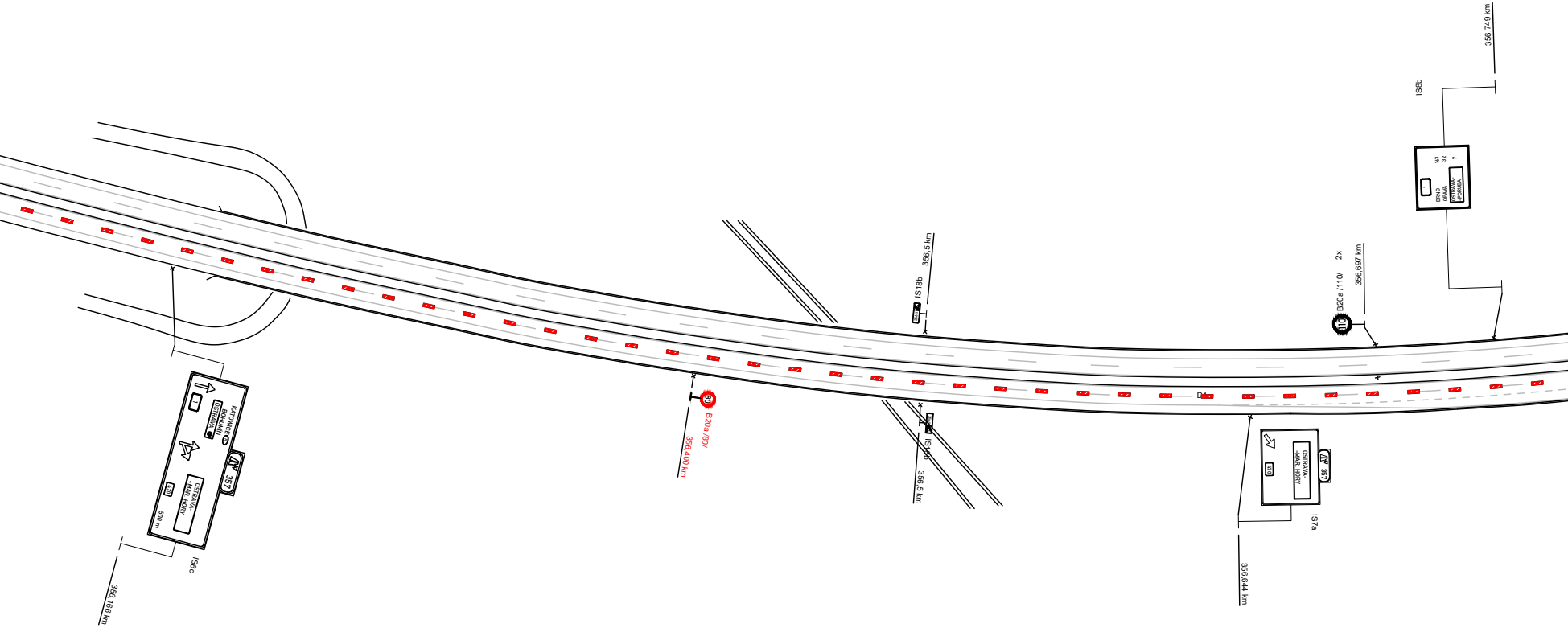
KATOWICE
BOHUMÍN
OSTRAVA
1
357
OSTRAVA-
-MAR. HORY
470
500 m
IS6c
356,166 km
80
B20a /80/
356,400 km
IS18b
356,5 km
IS18b
356,5 km
D1
OSTRAVA-
-MAR. HORY
470
357
IS7a
356,644 km
110
B20a /110/
2x
356,697 km
IS8b
356,749 km
1
BRNO 163
OPAVA 32
OSTRAVA-
-PORUBA 7

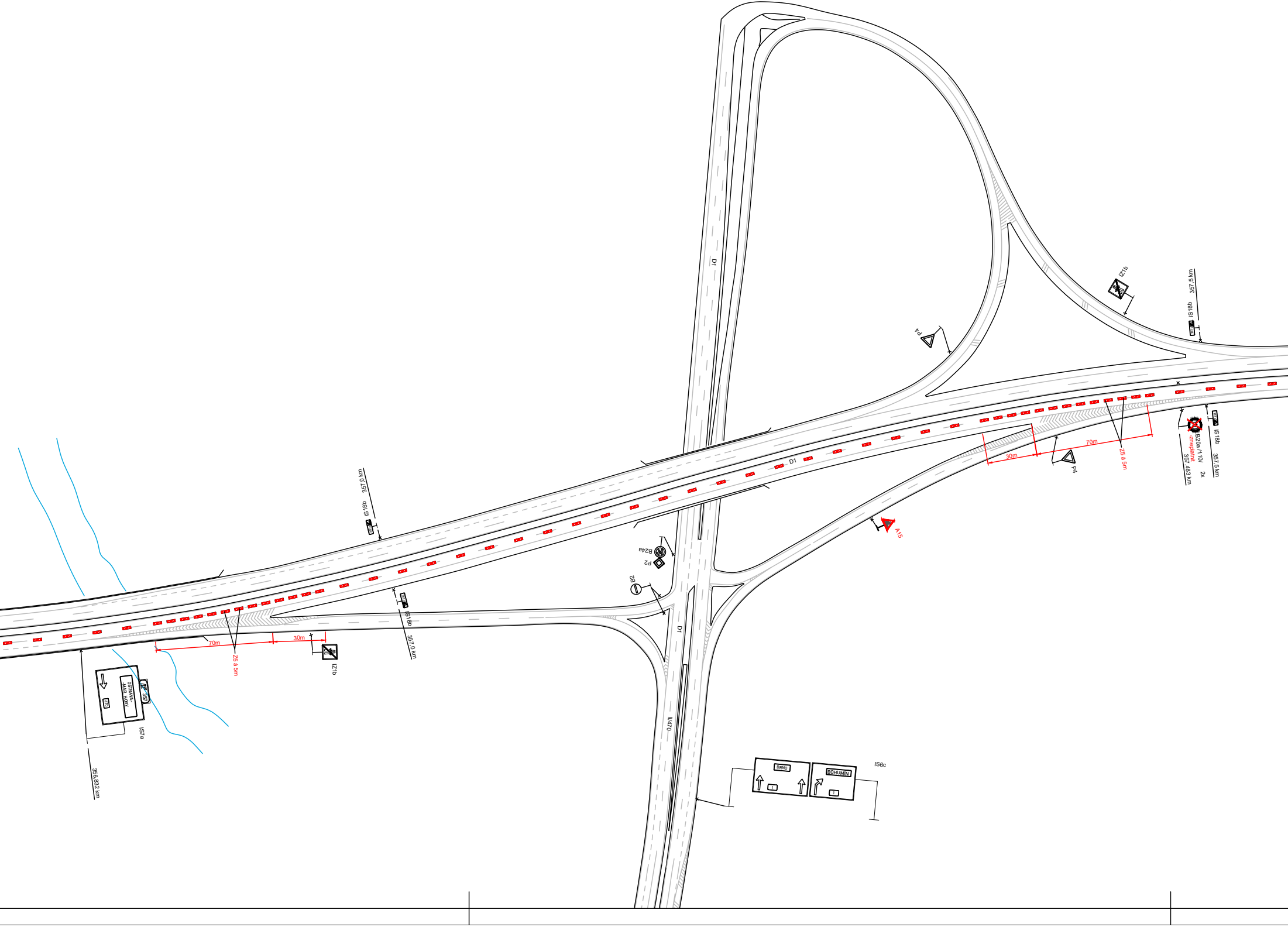
D1
D1
D1
II/470
IS18b
357,0 km
IS18b
357,0 km
IS7a
OSTRAVA-
-MAR. HORY
470
357
356,832 km
70m
30m
Z5 á 5m
IZ1b
B24a
P2
B2
A15
P4
P4
IZ1b
IS18b
357,5 km
30m
70m
Z5 á 5m
B20a /110/
-zneplatnit
2x
357,483 km
IS18b
357,5 km
IS6c
BRNO
BOHUMÍN

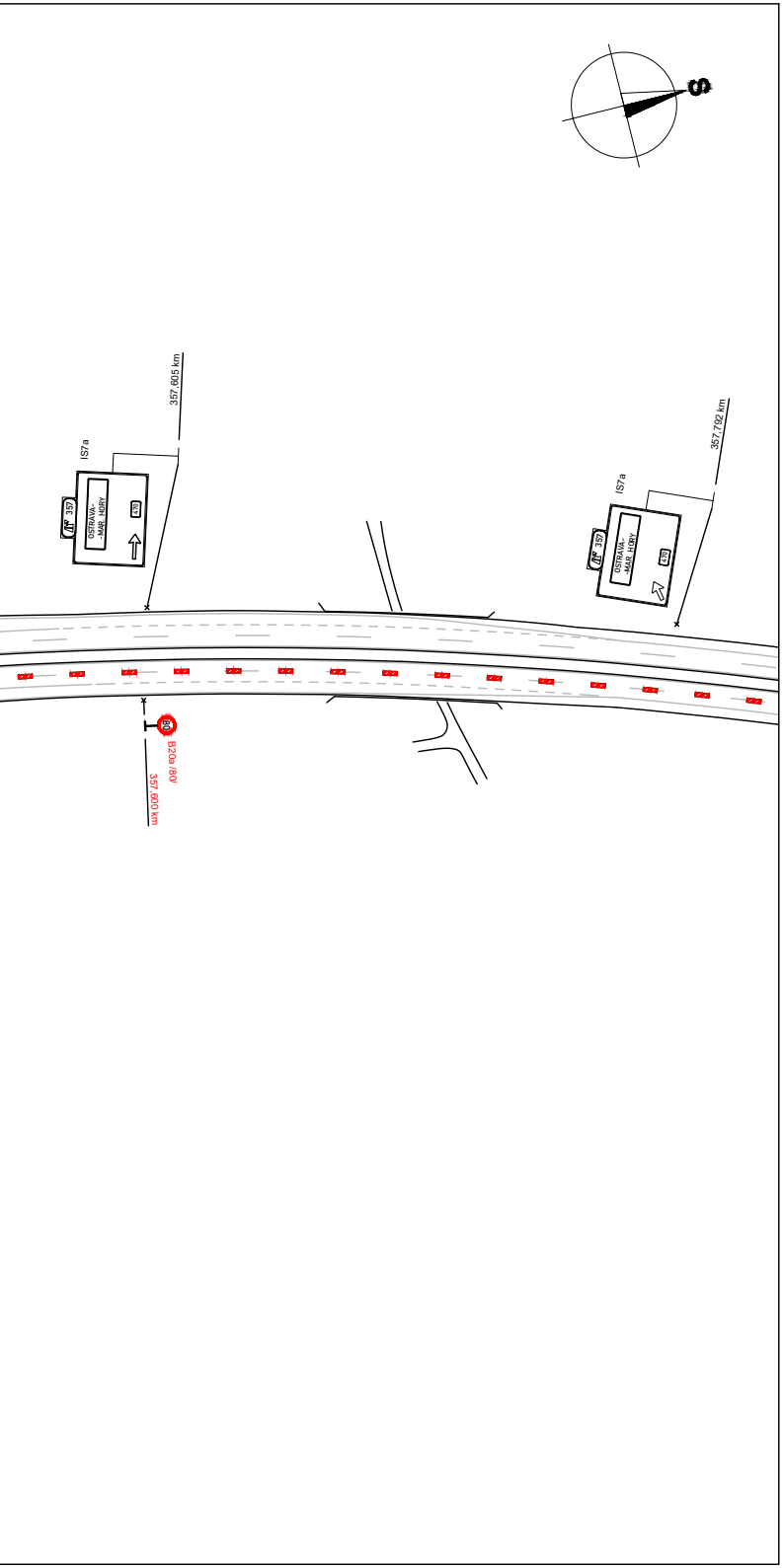
S
IS7a
357
OSTRAVA-
-MAR. HORY
470
357,605 km
IS7a
357
OSTRAVA-
-MAR. HORY
470
357,792 km
80
B20a /80/
357,600 km

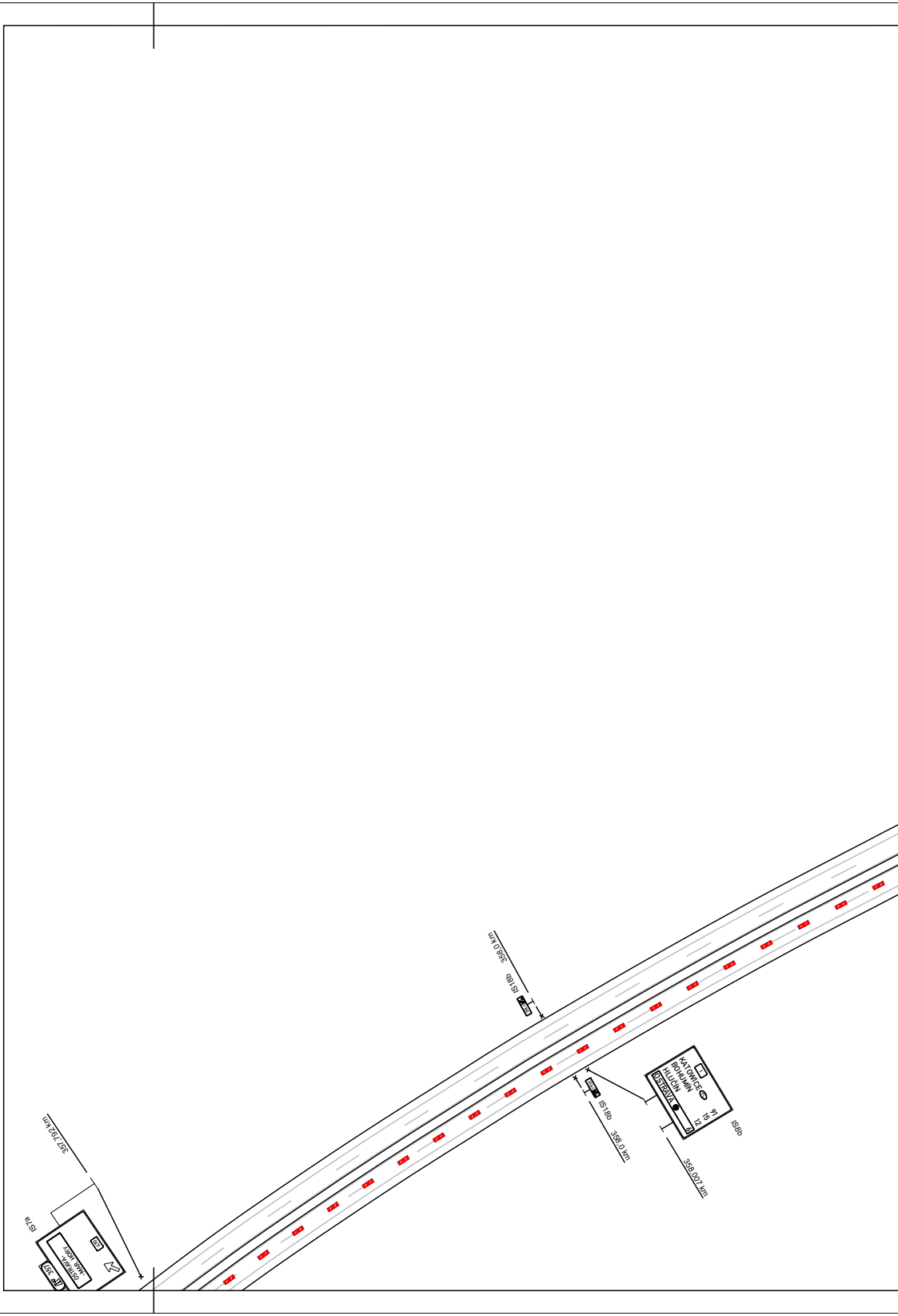
357,792 km
IS7a
357
OSTRAVA-
-MAR. HORY
470
358,0 km
IS18b
IS18b
358,0 km
KATOWICE
BOHUMÍN
HLUČÍN
OSTRAVA
91
15
12
6
IS8b
358,007 km

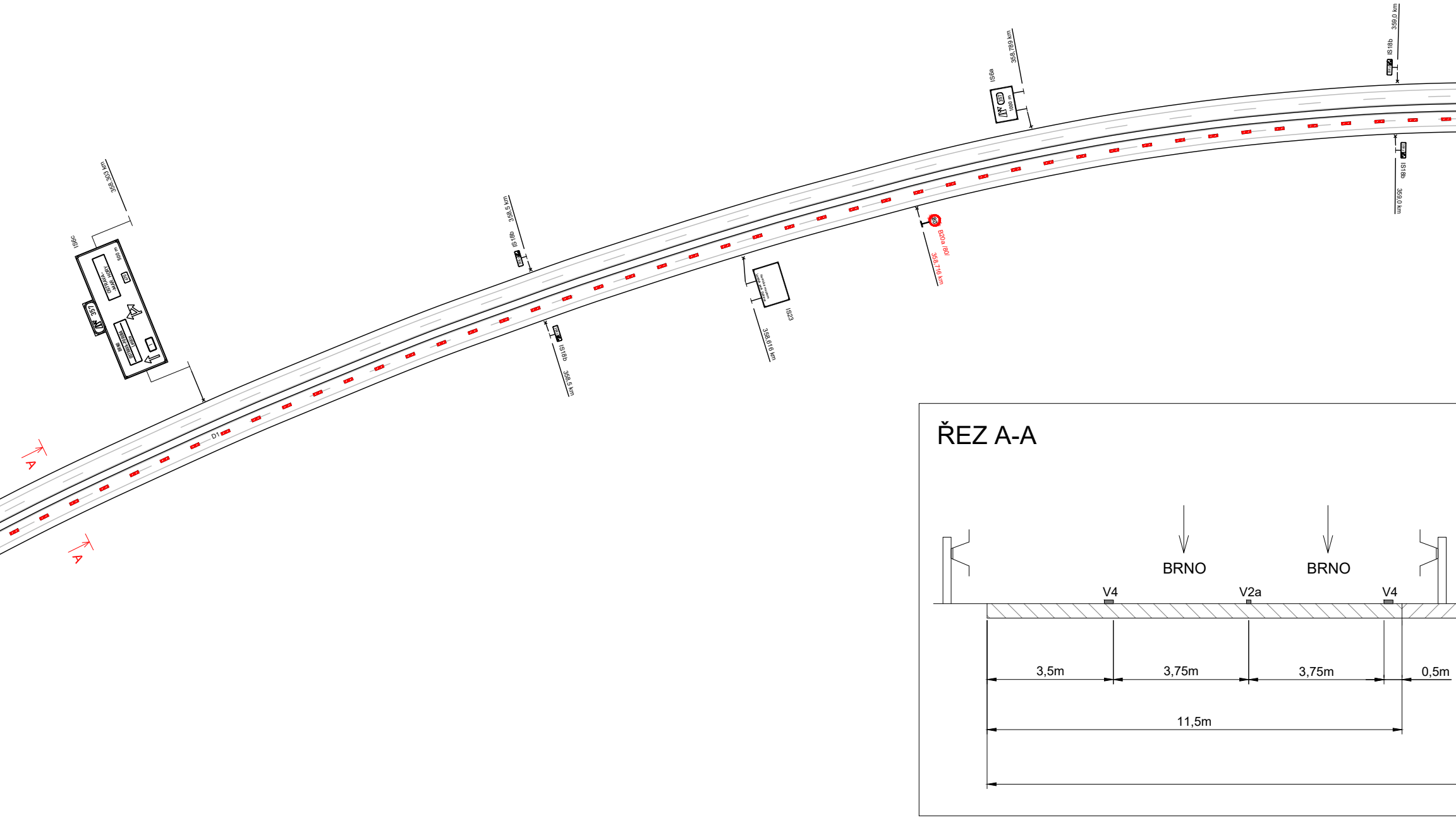
358,303 km
IS6c
OSTRAVA-
-MAR. HORY
470
500 m
357
BRNO
OSTRAVA-PORUBA
Letiště
1
IS18b
358,5 km
D1
A
A
IS23
358,616 km
B20a /80/
358,716 km
80
IS6a
358,789 km
357
1000 m
IS18b
359,0 km
IS18b
359,0 km
ŘEZ A-A
BRNO
BRNO
V4
V2a
V4
3,5m
3,75m
3,75m
0,5m
11,5m

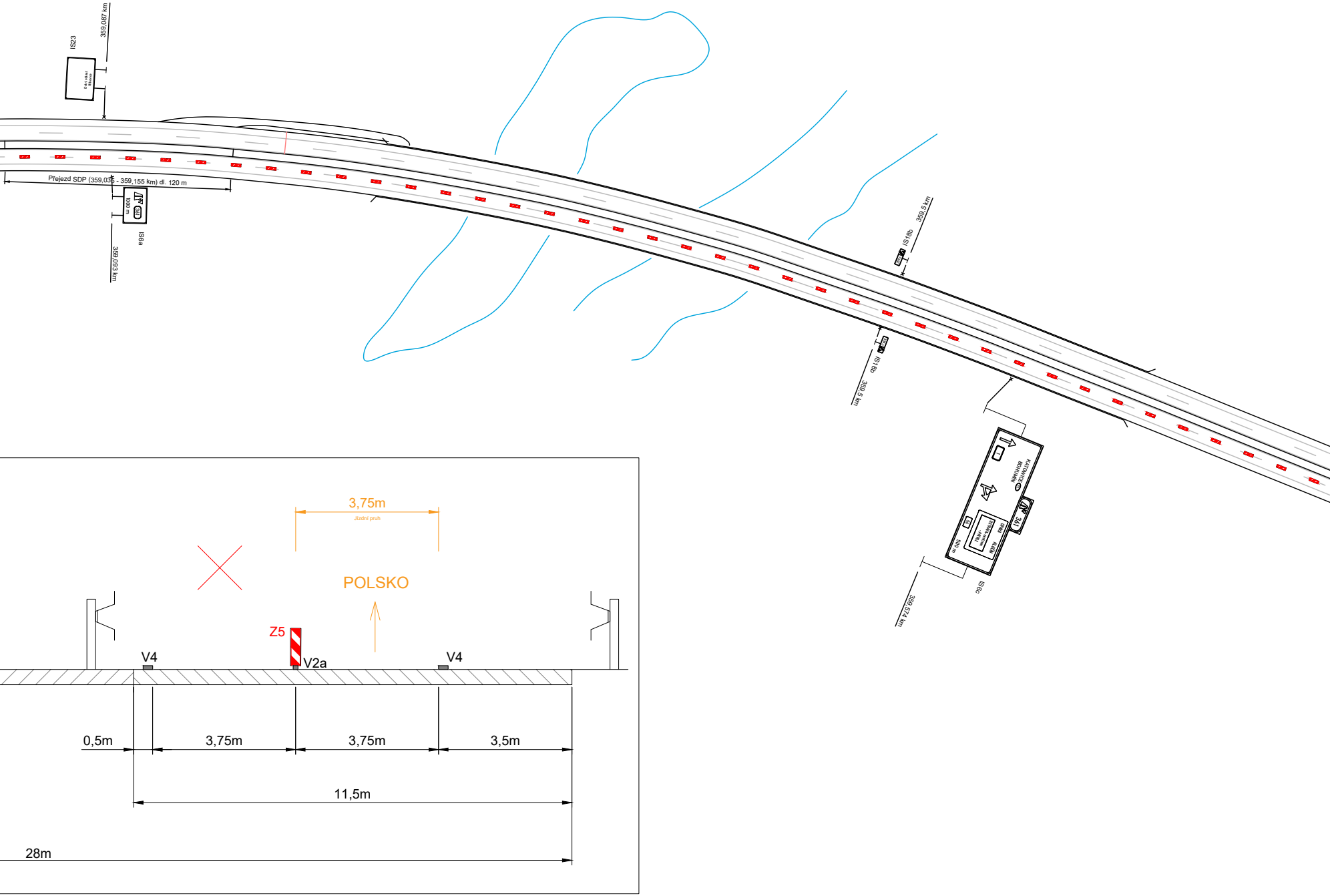
IS23
359,087 km
Přejezd SDP (359,035 - 359,155 km) dl. 120 m
1000 m
361
IS6a
359,093 km
IS18b
359,5 km
IS18b
359,5 km
KATOWICE
BOHUMÍN
361
500 m
IS6c
359,574 km
3,75m
Jízdní pruh
POLSKO
Z5
V4
V2a
V4
0,5m
3,75m
3,75m
3,5m
11,5m
28m

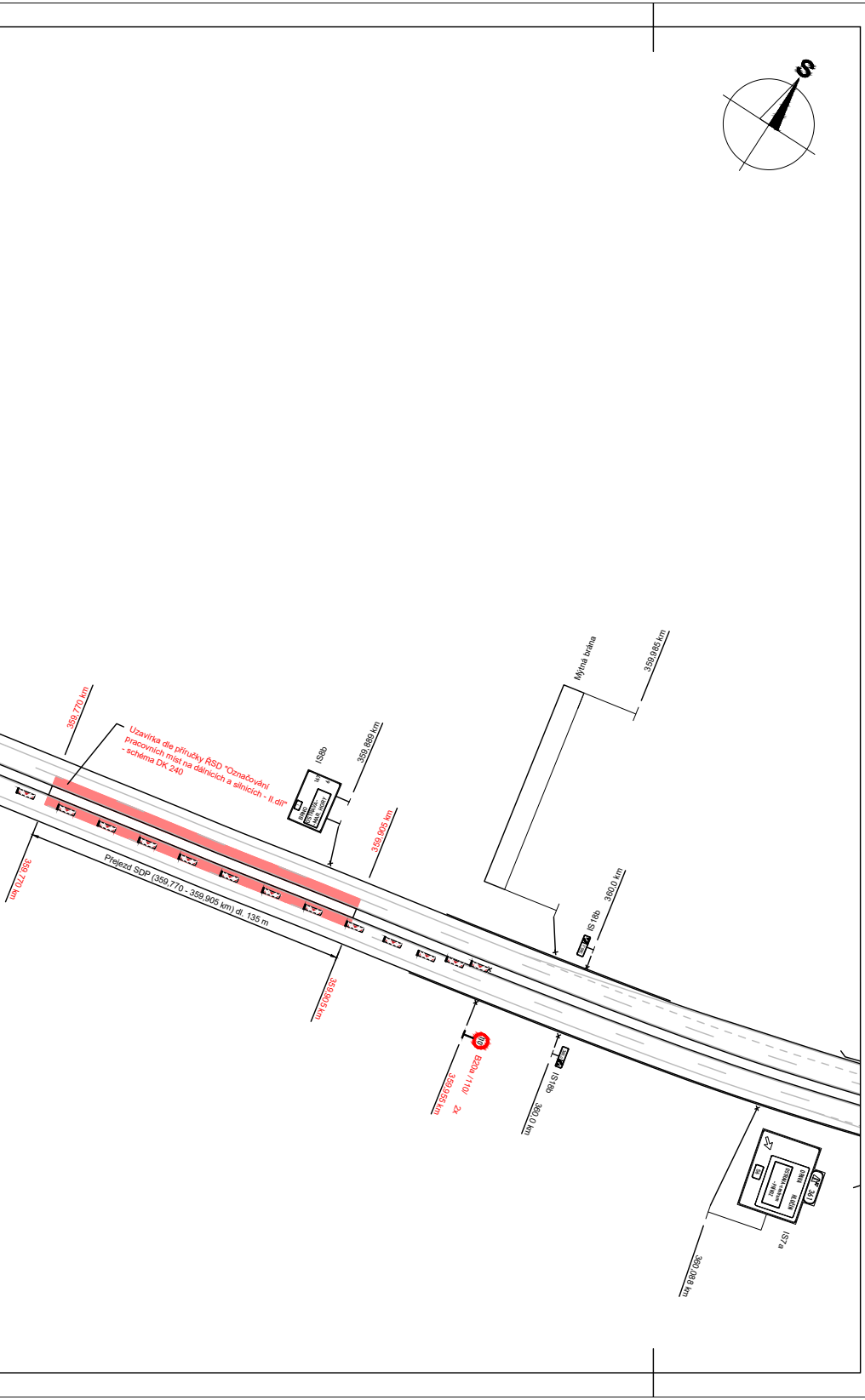
S
359,770 km
Uzavírka dle příručky ŘSD "Označování pracovních míst na dálnicích a silnicích - II.díl" - schéma DK 240
IS8b
BRNO
OSTRAVA-MAR. HORY
359,889 km
359,905 km
Mýtná brána
359,985 km
360,0 km
IS18b
359,770 km
Přejezd SDP (359,770 - 359,905 km) dl. 135 m
359,905 km
110
B20a /110/
2x
359,955 km
IS18b
360,0 km
IS7a
360,088 km

Ministerstvo dopravy
Odbor pozemních komunikací,
příloha k č. j. MD-53987/2025-940/4.

Legenda:

355,0	IS18b	Trvalé dopravní značení
80	B20a	Přechodné dopravní značení
🟥		Pracovní místo

Trvalé dopravní značení, které je v rozporu s přechodným dopravním značením, bude zneplatněno.

Vypracoval: Bc. Martin Bodlák
Datum: 11.9.2025
Název akce: D1 (D47) úsek 4708.2
Ostrava - Rudná - Hrušov,
oprava vozovky
Název objektu: Přechodné dopravní značení
Příloha: 0.etapa

SEKNE
spol. s r.o.
Hamerská 12, 772 00 Olomouc
tel.: 585 311 867

Měřítko: 1:2000
Formát: 18xA4
Č. výkresu: 2
Č. soupravy:

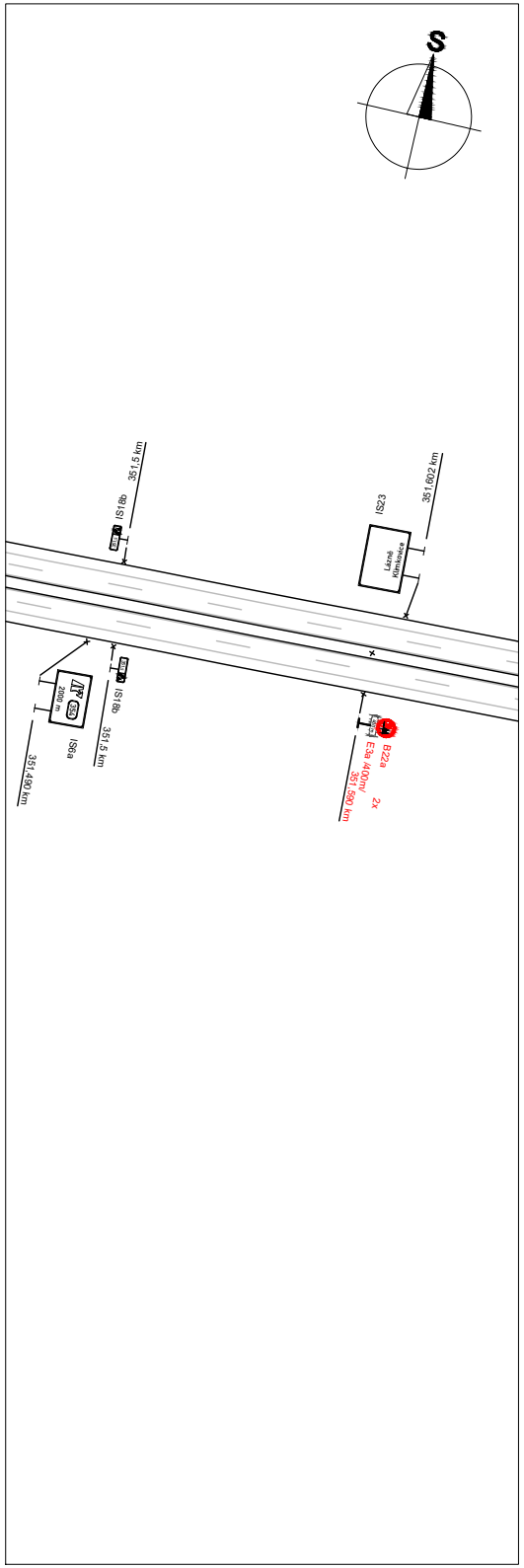
S
IS18b
351,5 km
IS23
351,602 km
Lázně
Klimkovice
2000 m
354
IS6a
351,490 km
IS18b
351,5 km
B22a
E3a /400m/
351,590 km
2x

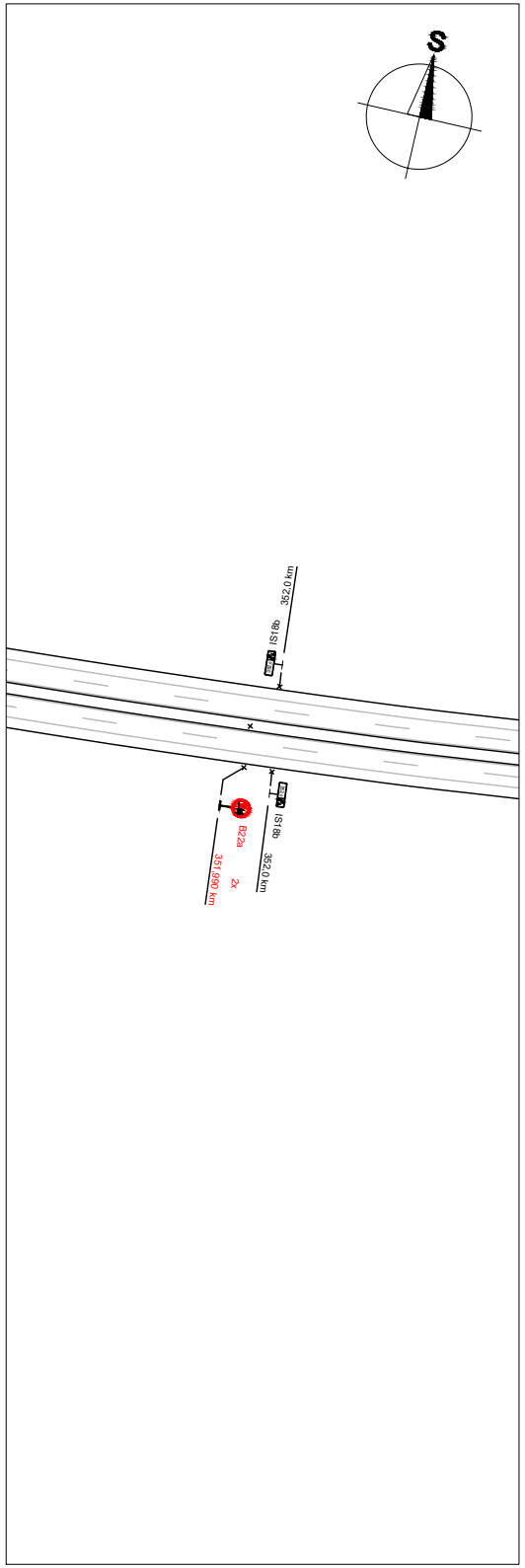
S
IS18b
352,0 km
B22a
351,990 km
2x
IS18b
352,0 km

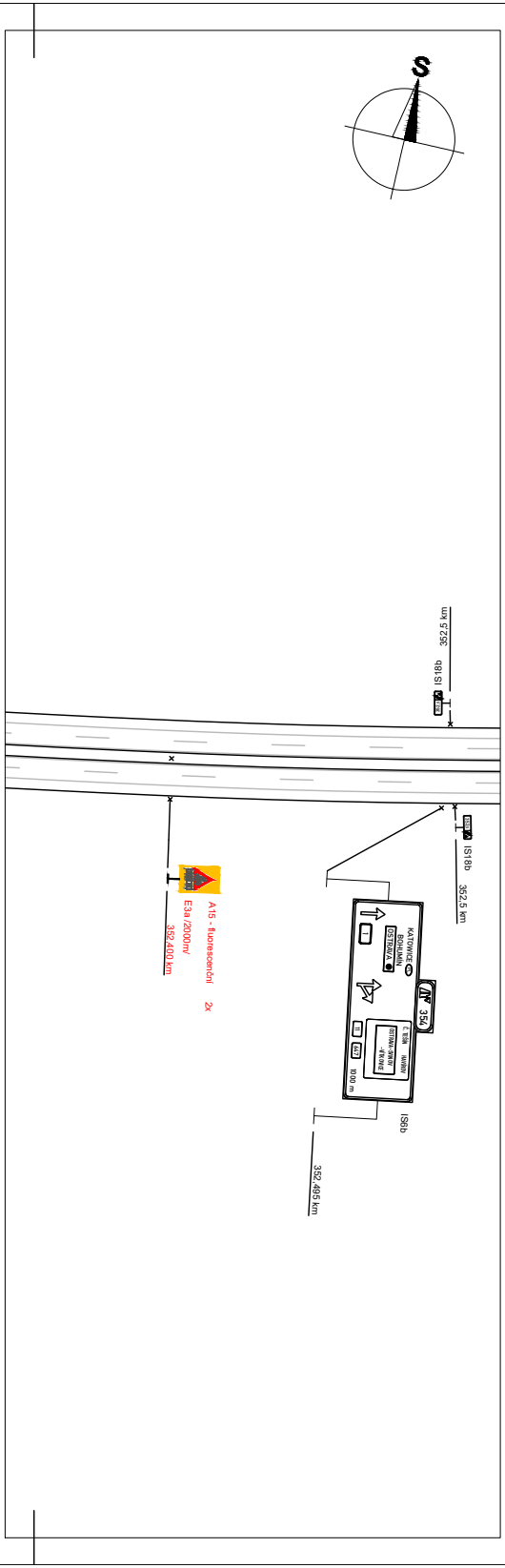
S
IS18b
352,5 km
A15 - fluorescenční
E3a /2000m/
352,400 km
2x
IS18b
352,5 km
KATOWICE
BOHUMÍN
OSTRAVA
1
354
Č. TĚŠÍN
HAVÍŘOV
OSTRAVA-SVINOV
-VÍTKOVICE
11
647
1000 m
IS6b
352,495 km

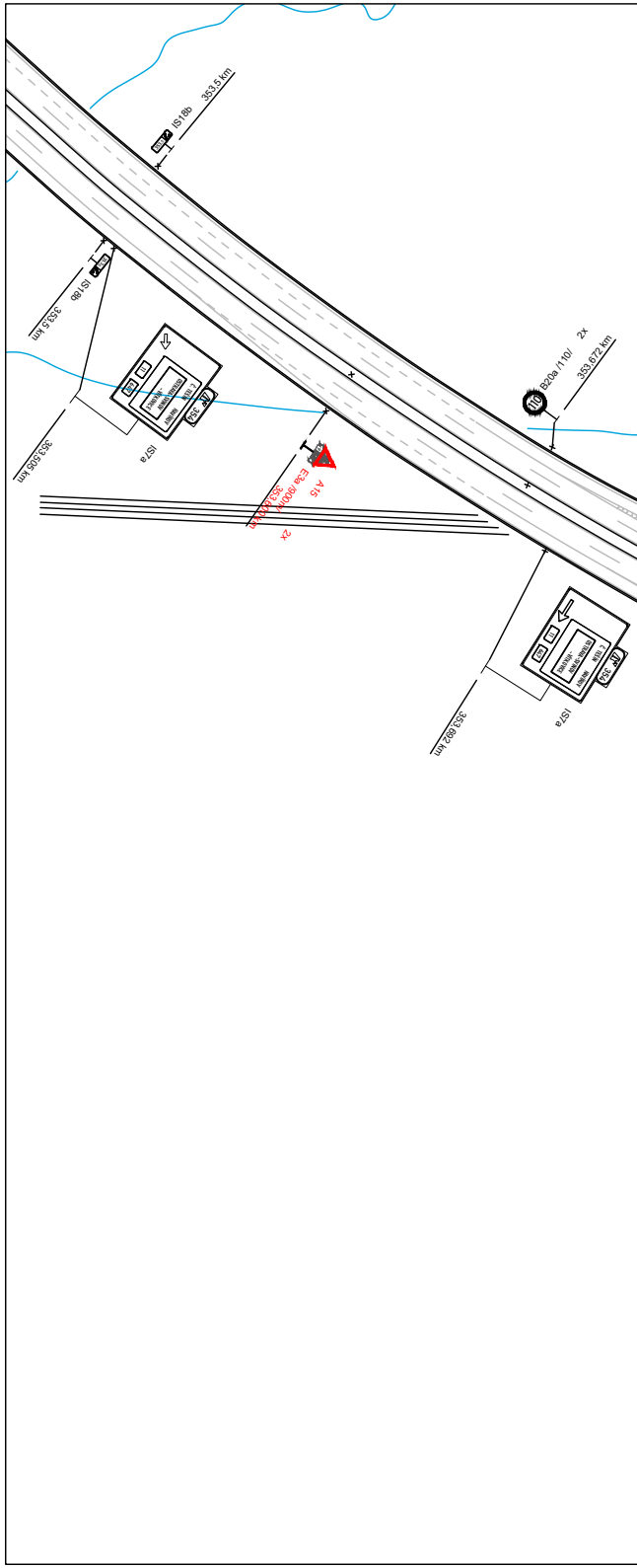
IS18b
353,5 km
IS18b
353,5 km
354
IS7a
353,505 km
A15
E3a /900m/
353,600 km
2x
110
B20a /110/
2x
353,672 km
354
IS7a
353,692 km

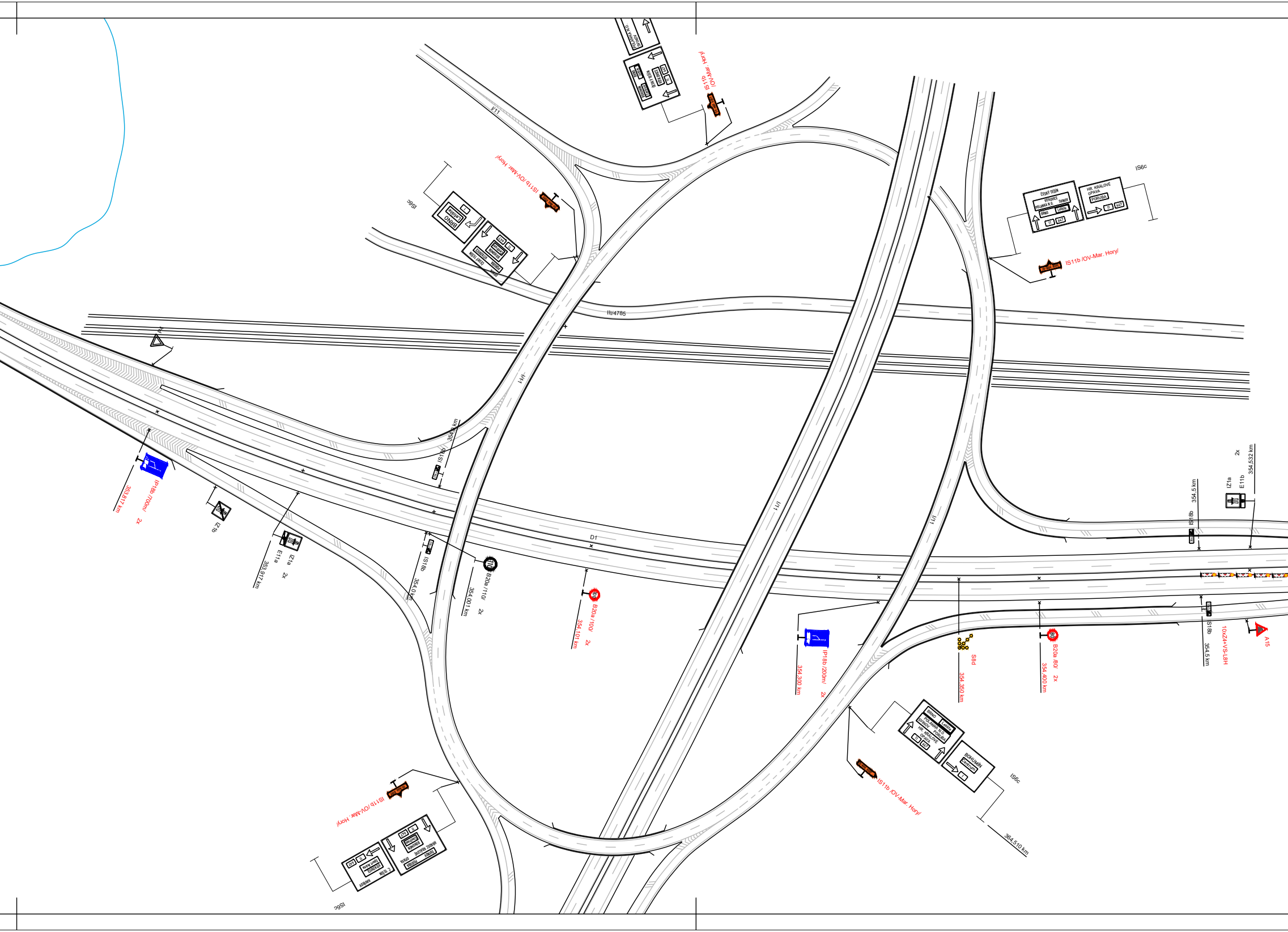
I/11
III/4785
D1
P4
IS11b /OV-Mar. Hory/
IS6c
BRNO
ČESKÝ TĚŠÍN
VÍTKOVICE
POLANKA N.O.
SVINOV
Letiště
11
647
HR. KRÁLOVÉ
OPAVA
PORUBA
IS11b /OV-Mar. Hory/
IS6c
IP18b /700m/
353,817 km
2x
IZ1b
IZ1a
E11a
353,917 km
2x
IS18b
354,0 km
IS18b
354,0 km
B20a /110/
354,001 km
2x
B20a /100/
354,101 km
2x
IP18b /200m/
354,300 km
2x
S8d
354,350 km
B20a /80/
354,400 km
2x
IS18b
354,5 km
IZ1a
E11b
354,532 km
2x
IS18b
354,5 km
10xZ4+VS-L8H
A15
BRNO
Letiště
POLANKA N.O.
SVINOV
PORUBA
HR. KRÁLOVÉ
OPAVA
11
647
BOHUMÍN
Centrum
1
IS6c
364,510 km
IS11b /OV-Mar. Hory/
IS11b /OV-Mar. Hory/
IS6c

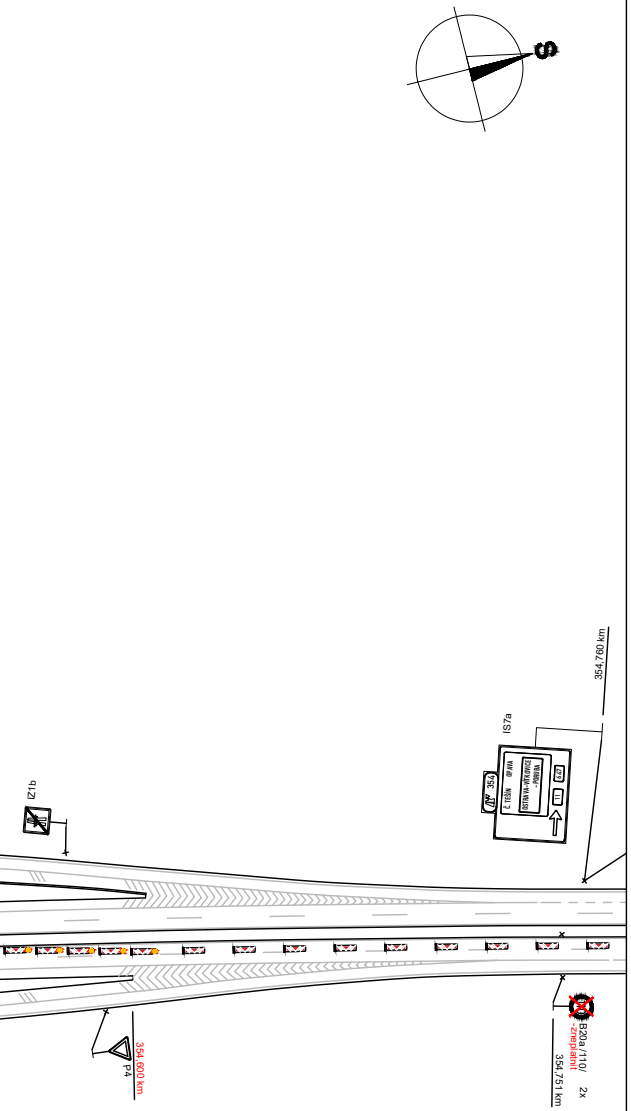
S
IZ1b
IS7a
354,760 km
OPAVA
OSTRAVA-VÍTKOVICE -PORUBA
Č. TĚŠÍN
354
B20a /110/ -zneplatnit
354,751 km
2x
P4
354,900 km

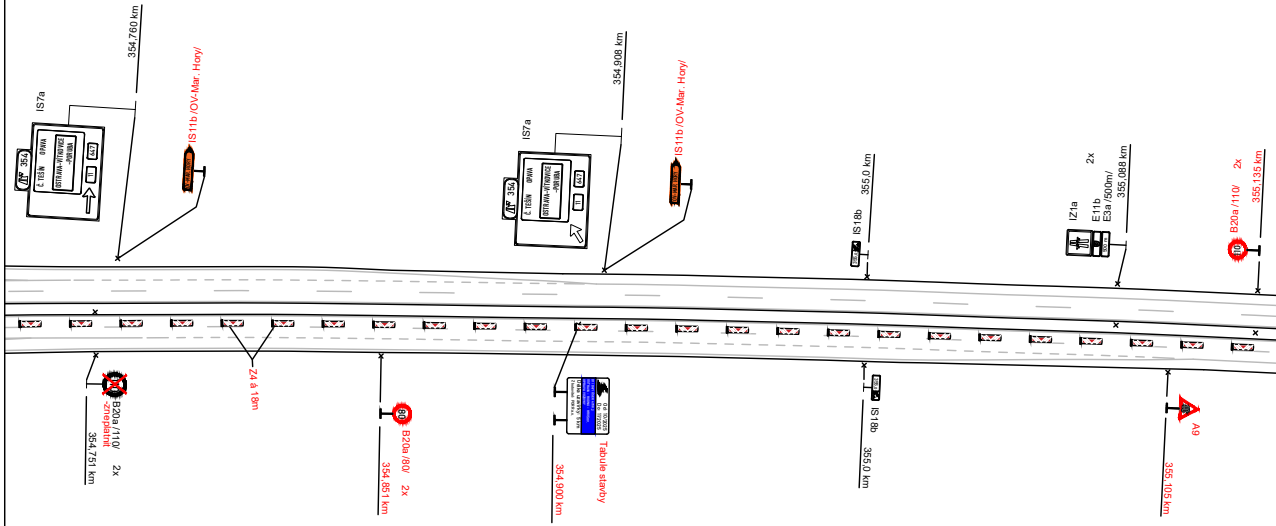
354,760 km
IS7a
IS11b /OV-Mar. Hory/
354,908 km
IS7a
IS11b /OV-Mar. Hory/
355,0 km
IS18b
2x
IZ1a
E11b
E3a /500m/
355,088 km
B20a /110/
2x
355,135 km
B20a /110/ -zneplatnit
354,751 km
2x
Z4 á 18m
B20a /80/
2x
354,851 km
Tabule stavby
354,900 km
IS18b
355,0 km
A9
355,105 km

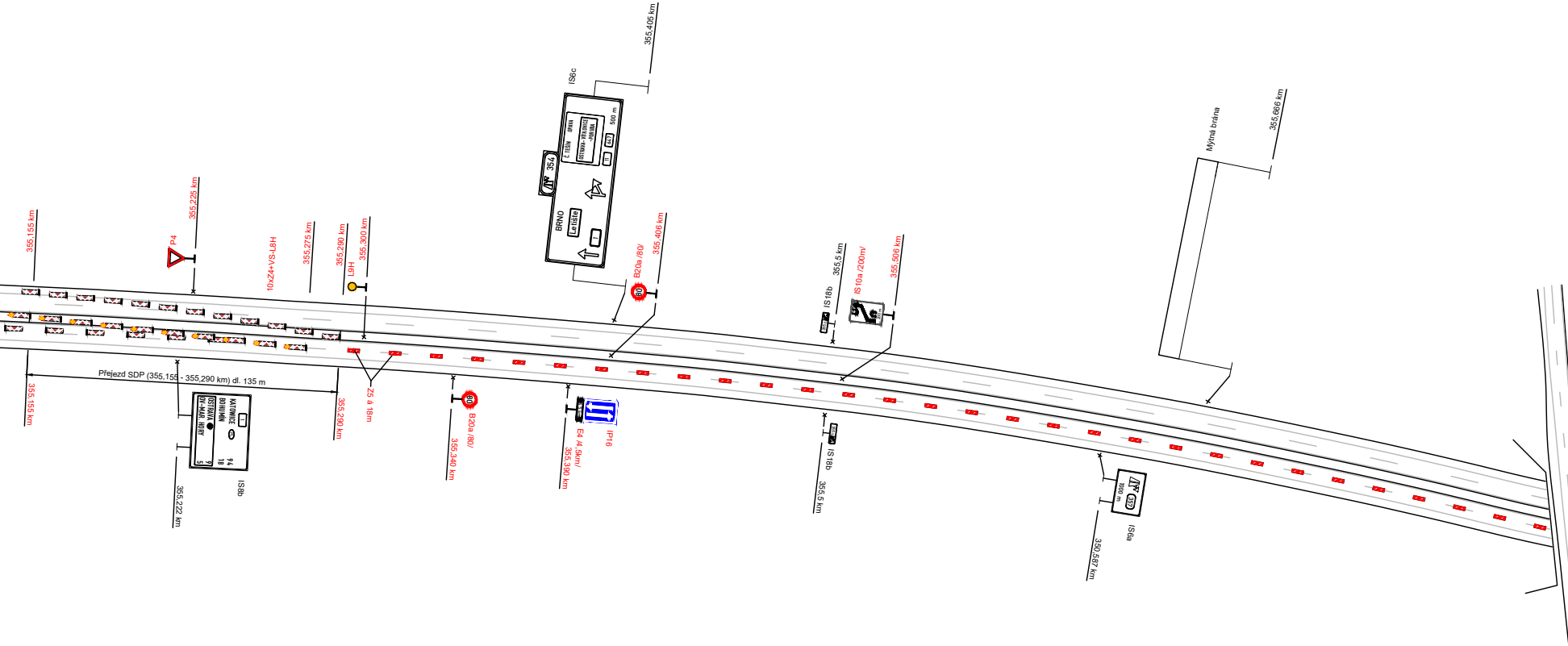
355,155 km
P4
355,225 km
10xZ4+VS-L8H
355,275 km
355,290 km
L9H
355,300 km
IS6c
355,405 km
354
ČESKÝ TĚŠÍN
OPAVA
OSTRAVA - VÍTKOVICE - PORUBA
647
11
500 m
BRNO
Letiště
1
B20a /80/
355,406 km
IS 18b
355,5 km
IS10a /200m/
355,506 km
Mýtná brána
355,666 km
Přejezd SDP (355,155 - 355,290 km) dl. 135 m
355,155 km
KATOWICE
BOHUMÍN
OSTRAVA
OV-MAR. HORY
1
94
18
9
5
IS8b
355,222 km
355,290 km
Z5 á 18m
B20a /80/
355,340 km
E4 /4,5km/
355,390 km
IP16
IS 18b
355,5 km
1000 m
357
IS6a
350,587 km

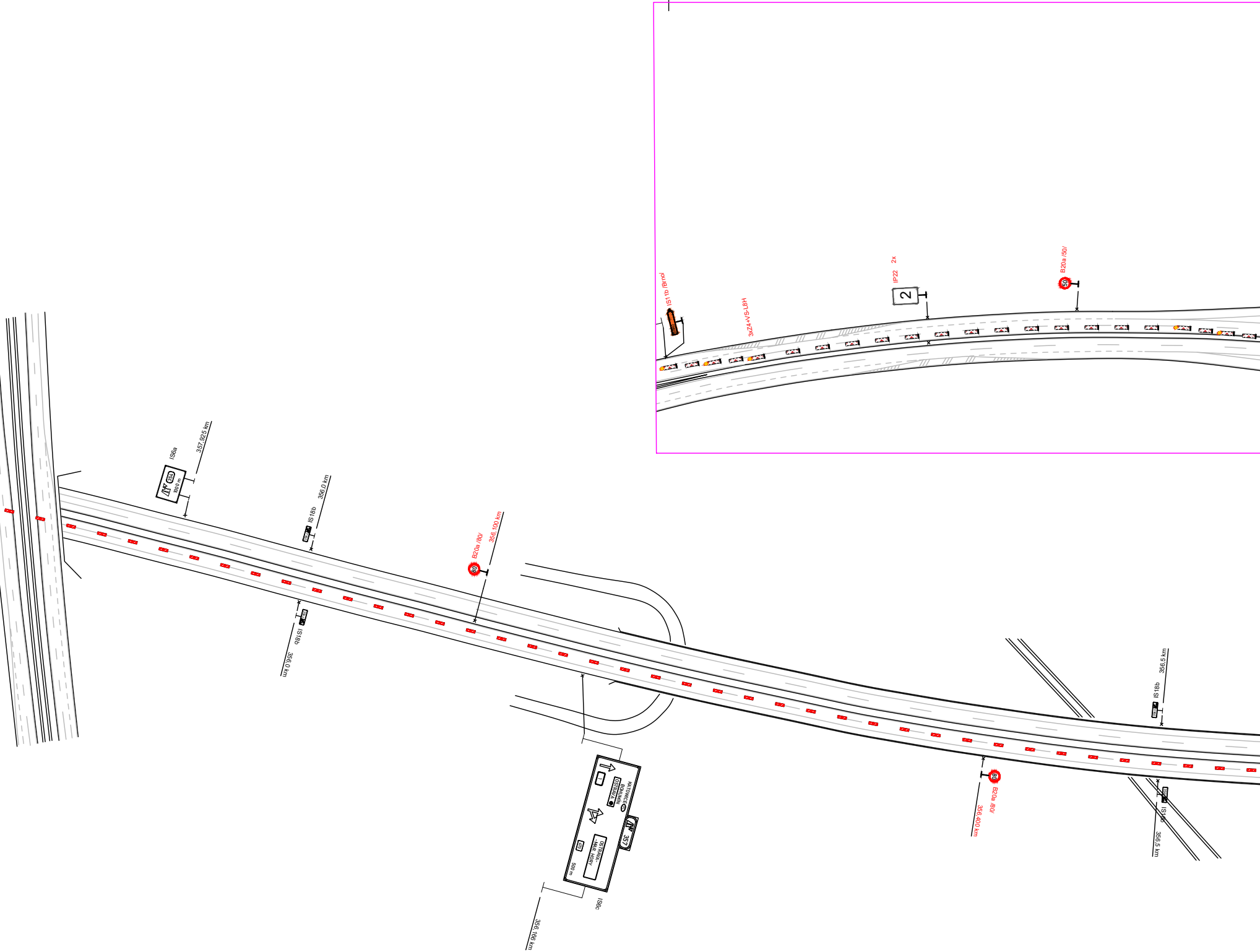
IS11b /Brno/
3xZ4+VS-L8H
IP22 2x
2
B20a /50/
50
IS6a
357,925 km
354
1000 m
IS18b
356,0 km
B20a /80/
356,100 km
80
IS18b
356,0 km
KATOWICE
BOHUMIN
OSTRAVA
1
357
OSTRAVA-
-MAR. HORY
470
500 m
IS6c
356,166 km
IS18b
356,5 km
80
B20a /80/
356,400 km
IS18b
356,5 km

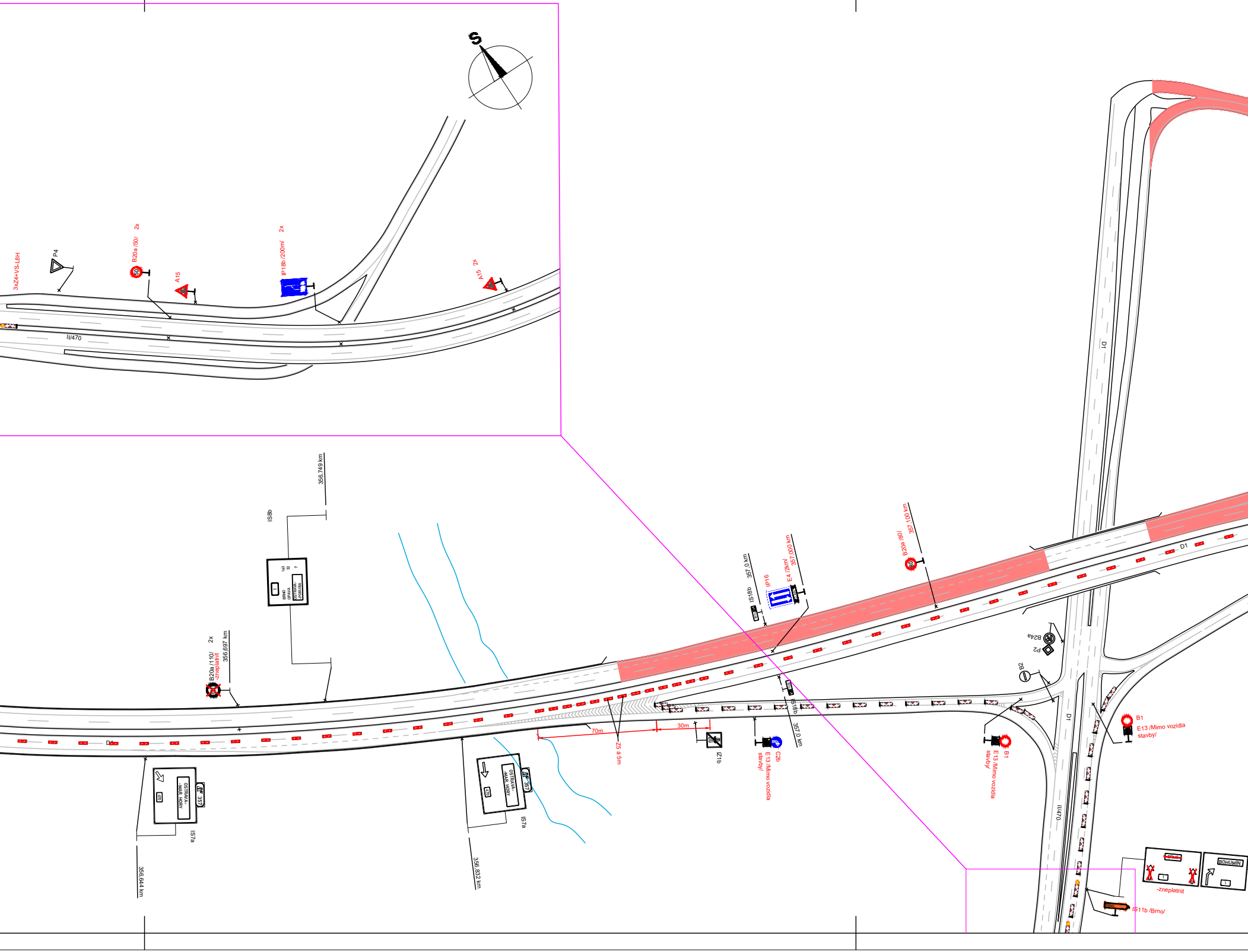

S
3xZ4+VS-L8H
P4
B20a /50/ 2x
A15
IP18b /200m/ 2x
A15 2x
II/470
D1
356,749 km
IS8b
BRNO
OPAVA
OSTRAVA-PORUBA
143
32
7
1
2x
B20a /110/
-zneplatnit
356,697 km
D1
OSTRAVA-MAR. HORY
357
470
IS7a
356,644 km
OSTRAVA-MAR. HORY
357
470
IS7a
356,832 km
70m
30m
Z5 á 5m
IZ1b
357,0 km
IS18b
IP16
E4 /2km/
357,000 km
B20a /80/
357,100 km
80
IS18b
357,0 km
C2b
E13 /Mimo vozidla stavby/
B24a
P2
B2
B1
E13 /Mimo vozidla stavby/
D1
II/470
B1
E13 /Mimo vozidla stavby/
BRNO
BOHUMÍN
1
1
-zneplatnit
BRNO
IS11b /Brno/

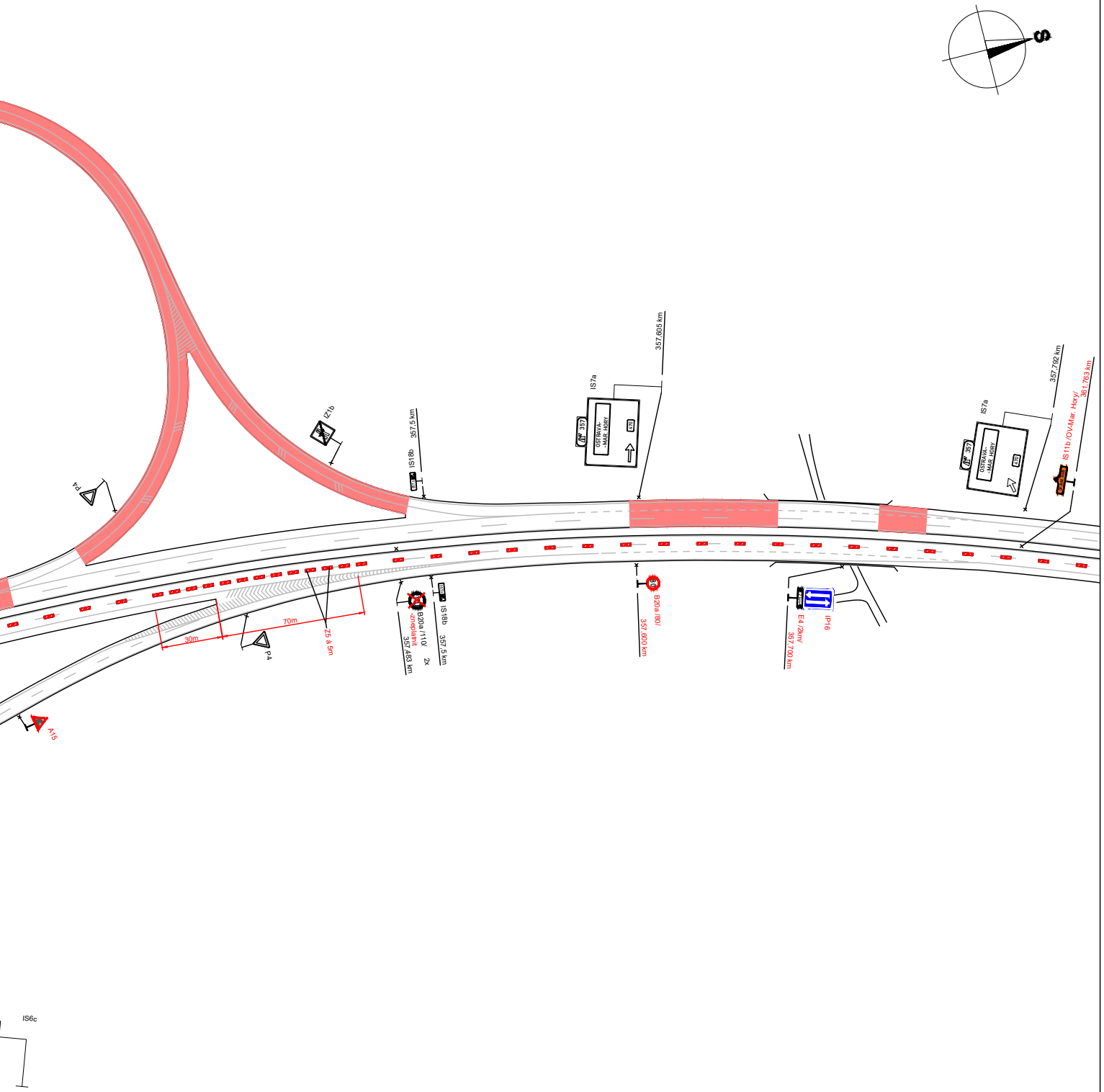
S
IZ1b
P4
357,5 km
IS18b
IS7a
OSTRAVA-
-MAR. HORY
357
357,605 km
357,792 km
361,763 km
IS11b /OV-Mar. Hory/
30m
70m
Z5 á 5m
P4
A15
B20a /110/
-zneplatnit
357,483 km
2x
IS18b
357,5 km
80
B20a /80/
357,600 km
E4 /2km/
357,700 km
IP16
IS6c

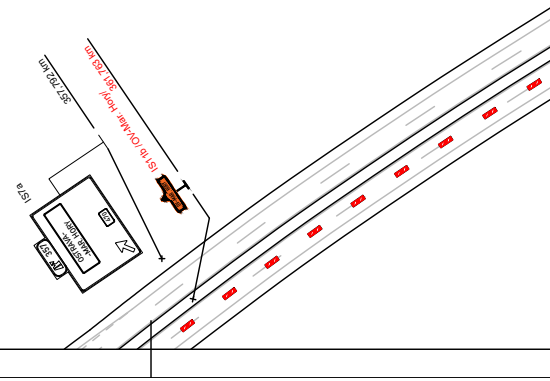
357,792 km
361,763 km
IS11b /OV-Mar. Hory/
IS7a
OSTRAVA-
-MAR. HORY
357

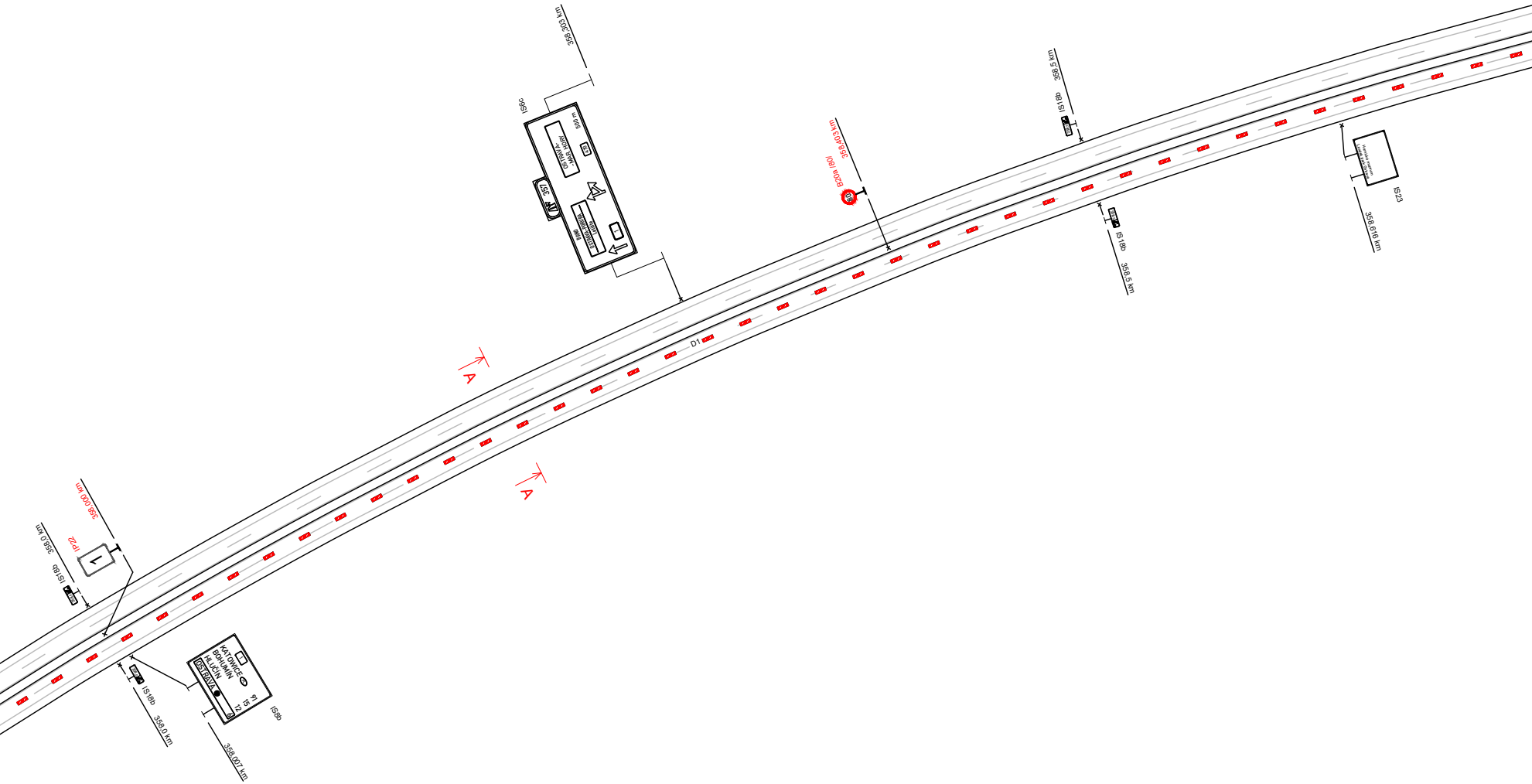
358,303 km
IS6c
OSTRAVA-
-MAR. HORY
500 m
357
BRNO
OSTRAVA-PORUBA
Letiště
1
D1
A
A
B20a /80/
358,403 km
80
358,5 km
IS18b
IS18b
358,5 km
IS23
358,616 km
358,000 km
IP22
1
358,0 km
IS18b
KATOWICE
BOHUMÍN
HLUČÍN
OSTRAVA
91
15
12
6
IS8b
IS18b
358,0 km
358,007 km

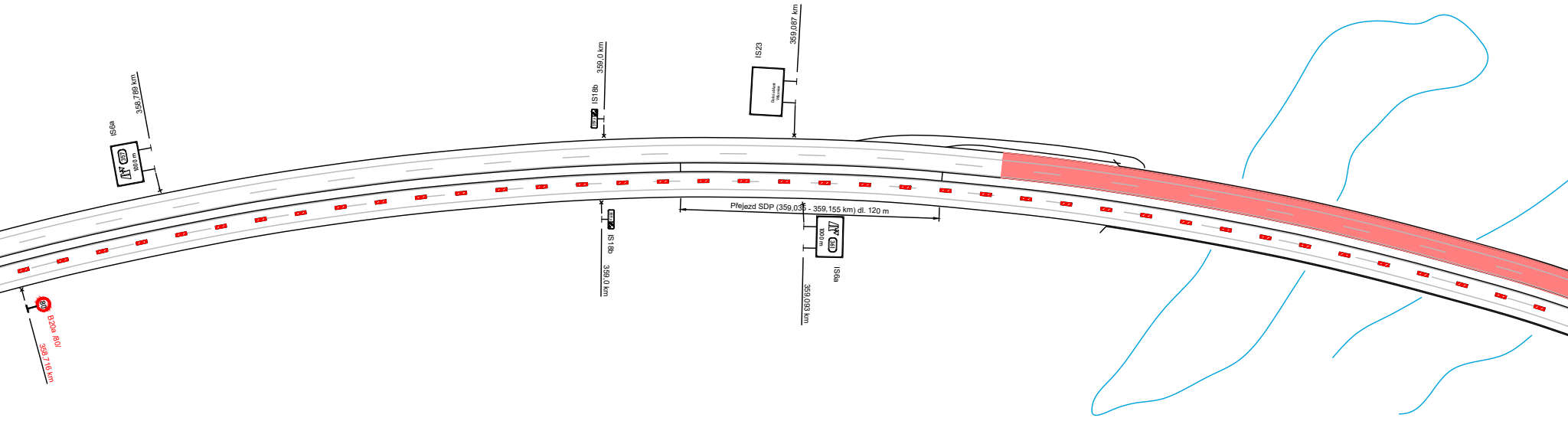
IS6a
357
100 m
358,789 km
359,0 km
IS18b
IS23
359,087 km
Přejezd SDP (359,035 - 359,155 km) dl. 120 m
IS18b
359,0 km
361
100 m
IS6a
359,093 km
80
B20a /80/
358,716 km

ŘEZ A-A

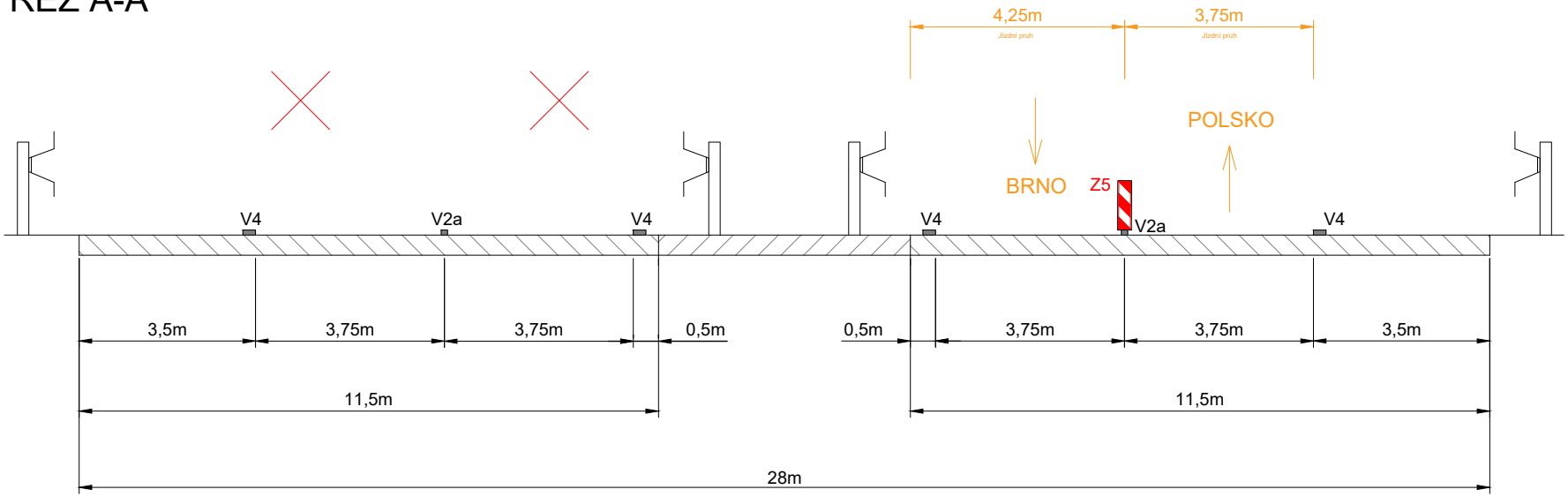
4,25m
Jízdní pruh
3,75m
Jízdní pruh
POLSKO
BRNO
Z5
V4
V2a
V4
V4
V2a
V4
3,5m
3,75m
3,75m
0,5m
0,5m
3,75m
3,75m
3,5m
11,5m
11,5m
28m

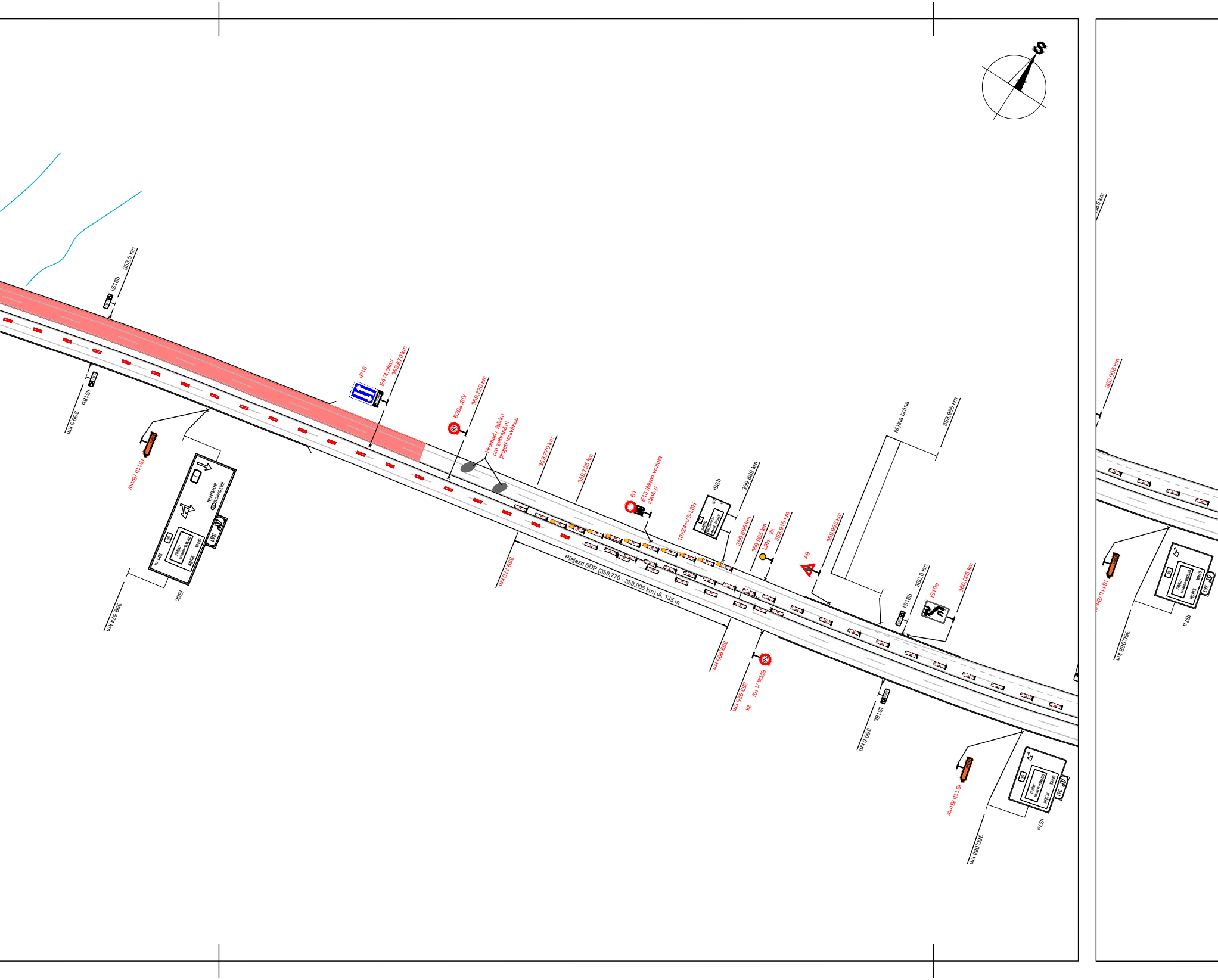
S
IS18b
359,5 km
IS18b
359,5 km
IS11b /Brno/
IS6c
359,574 km
IP16
E4 /4,5km/
359,670 km
B20a /80/
359,720 km
Hromady štěrku
pro zabránění
projetí uzavírkou
359,770 km
359,795 km
359,770 km
Přejezd SDP (359,770 - 359,905 km) dl. 135 m
B1
E13 /Mimo vozidla
stavby/
10xZ4+VS-L8H
IS8b
BRNO
OSTRAVA-
-MAR. HORY
359,889 km
359,895 km
359,905 km
L9H
2x
359,915 km
359,905 km
B20a /110/
2x
359,925 km
A9
359,955 km
Mýtná brána
359,985 km
IS18b
360,0 km
IS10a
360,005 km
IS18b
360,0 km
IS11b /Brno/
IS7a
360,088 km
360,005 km
IS11b /Brno/
IS7a
360,088 km

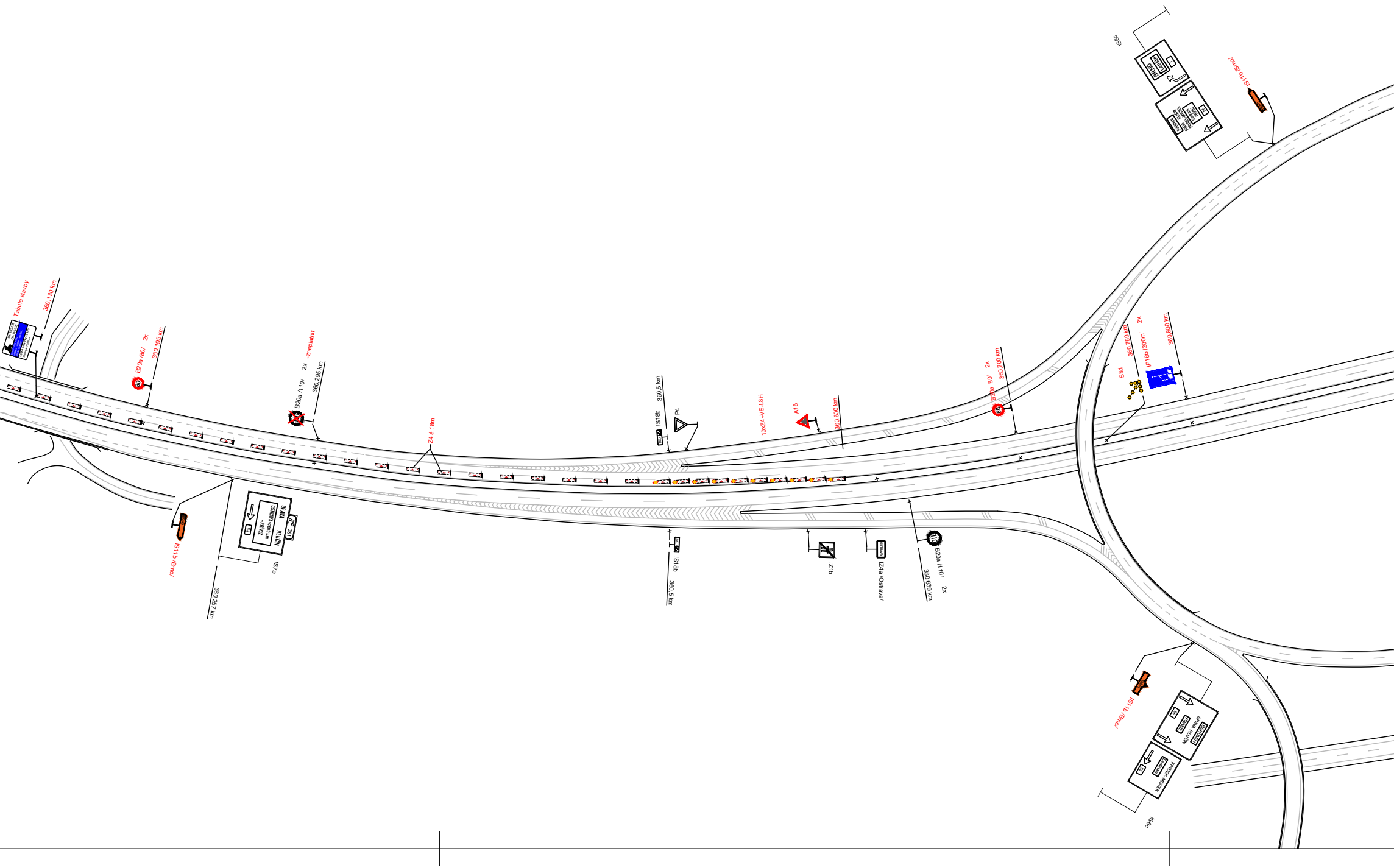
Tabule stavby
360,130 km
B20a /80/
2x
360,195 km
B20a /110/
2x
360,295 km
-zneplatnit
IS11b /Brno/
OPAVA
HLUČÍN
OSTRAVA-centrum
-PŘÍVOZ
56
361
IS7a
360,257 km
Z4 á 18m
IS18b
360,5 km
P4
IS18b
360,5 km
10xZ4+VS-L8H
A15
360,600 km
IZ1b
IZ4a /Ostrava/
B20a /110/
360,639 km
2x
B20a /80/
2x
360,700 km
S8d
360,750 km
IP18b /200m/
2x
360,800 km
IS6c
BRNO
Letiště
BOHUMÍN
OPAVA HLUČÍN
FRÝDEK-MÍSTEK
Centrum
PŘÍVOZ
56
IS11b /Brno/
IS11b /Brno/
BOHUMÍN
OPAVA HLUČÍN
PŘÍVOZ
56
FRÝDEK-MÍSTEK
Centrum
56
IS6c

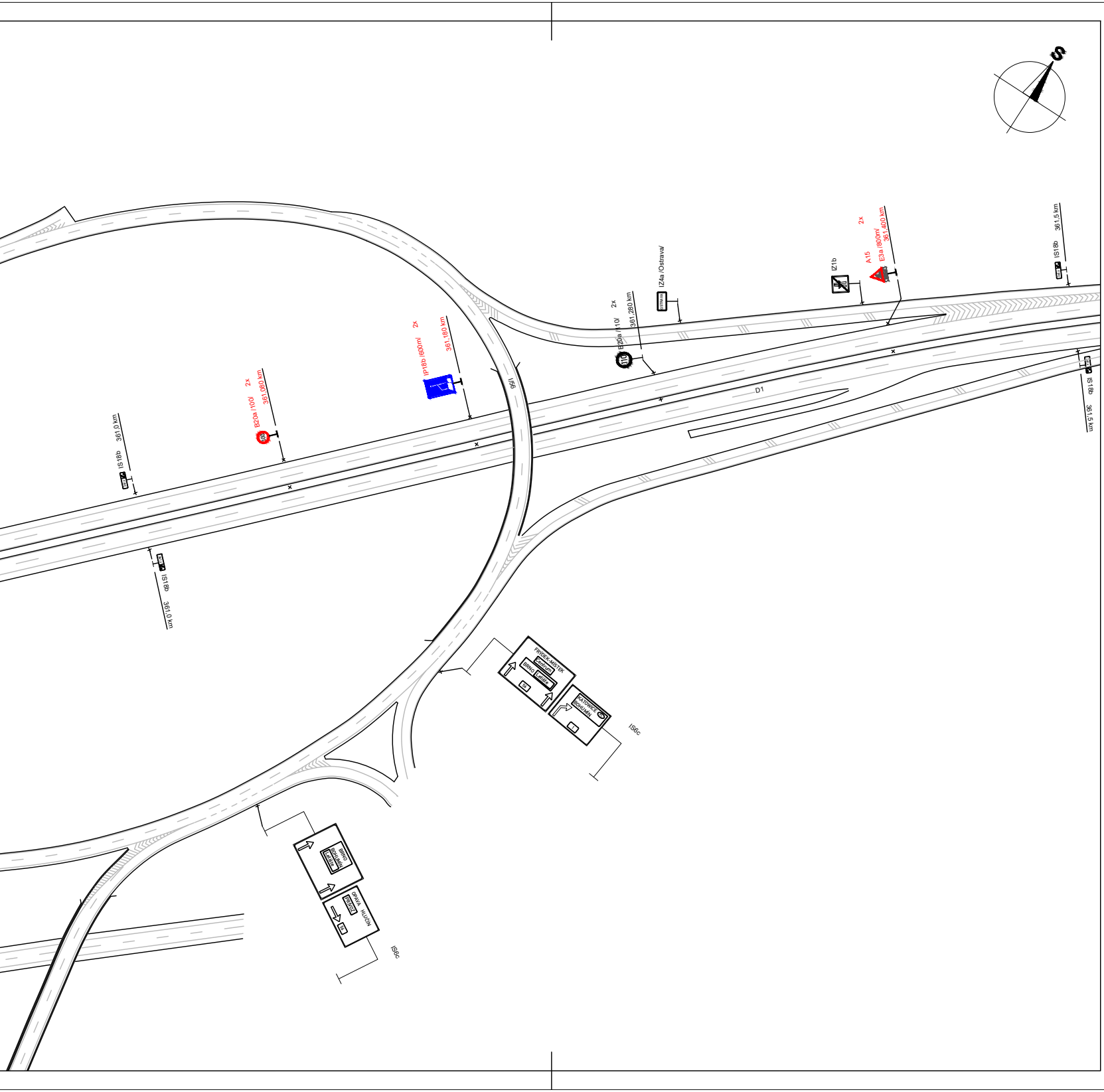
S
IS18b
361,0 km
B20a /100/
2x
361,080 km
IP18b /600m/
2x
361,180 km
IS6
B20a /110/
2x
361,280 km
IZ4a /Ostrava/
OSTRAVA
IZ1b
A15
E3a /800m/
2x
361,400 km
IS18b
361,5 km
D1
IS18b
361,5 km
IS18b
361,0 km
FRÝDEK-MÍSTEK
Centrum
BRNO
Letiště
56
KATOWICE
BOHUMÍN
1
IS6c
BRNO
BOHUMÍN
Letiště
OPAVA
PŘÍVOZ
HLUČÍN
56
IS6c

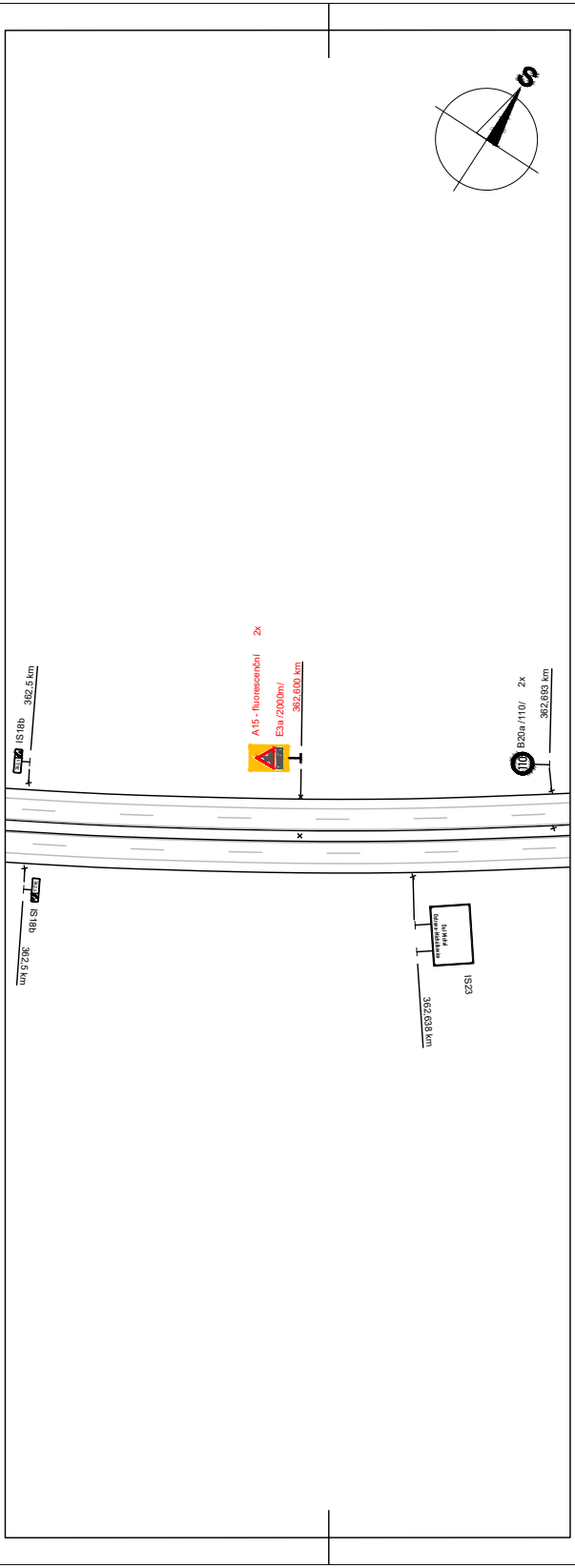
S
IS18b
362,5 km
A15 - fluorescenční
E3a /2000m/
2x
362,600 km
B20a /110/
2x
362,693 km
IS 18b
362,5 km
IS23
362,638 km

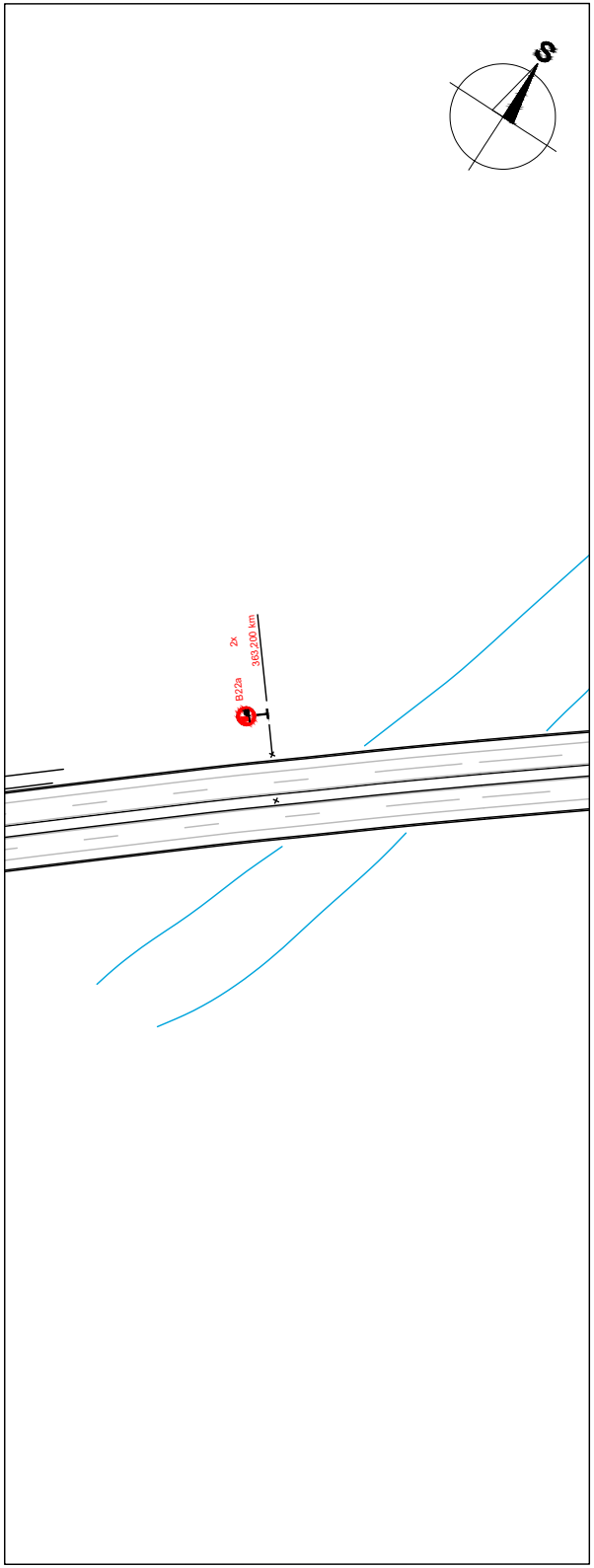
S
2x
363,200 km
B22a

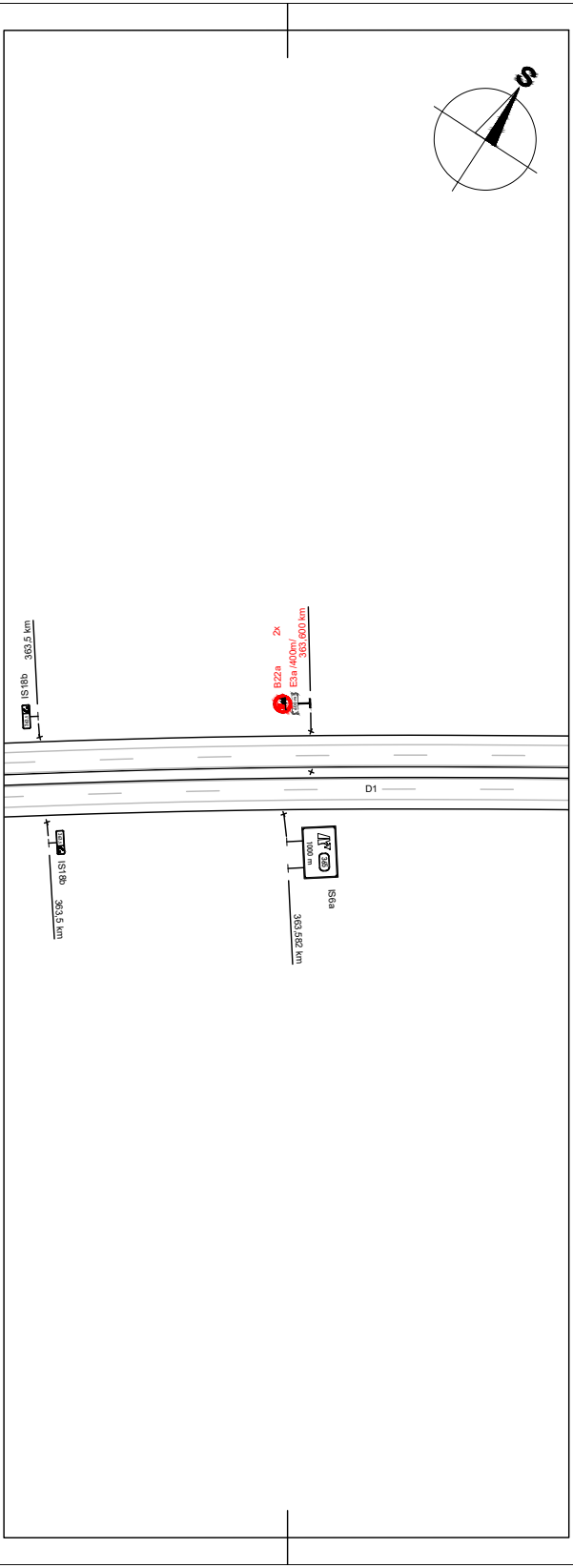
S
363,5 km
IS18b
2x
363,600 km
E3a /400m/
B22a
D1
IS18b
363,5 km
1000 m
385
IS6a
363,582 km

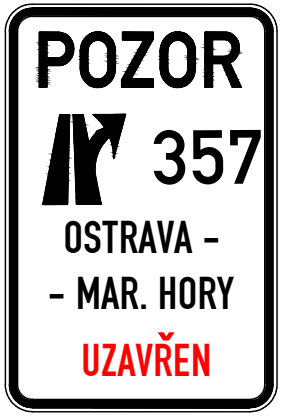
POZOR
357
OSTRAVA –
– MAR. HORY
UZAVŘEN

1.

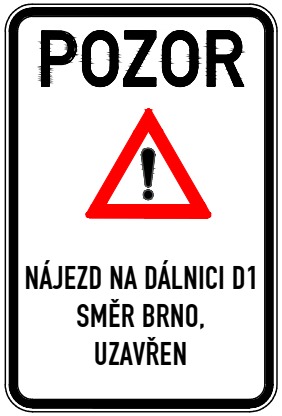
POZOR
NÁJEZD NA DÁLNICI D1
SMĚR BRNO,
UZAVŘEN

2.

Legenda:

355,0	IS18b	Trvalé dopravní značení
80	B20a	Přechodné dopravní značení
🟥		Pracovní místo

Trvalé dopravní značení, které je v rozporu s přechodným dopravním značením, bude zneplatněno.

Vypracoval: Bc. Martin Bodlák	Datum: 11.9.2025	SEKNE spol. s r.o. Hamerská 12, 772 00 Olomouc tel.: 585 311 867
Název akce: D1 (D47) úsek 4708.2 Ostrava - Rudná - Hrušov, oprava vozovky		Měřítko: 1:2000
Název objektu: Přechodné dopravní značení		Formát: 23xA4 | Č. výkresu: 3 | Č. soupravy:
Příloha: 1.etapa		

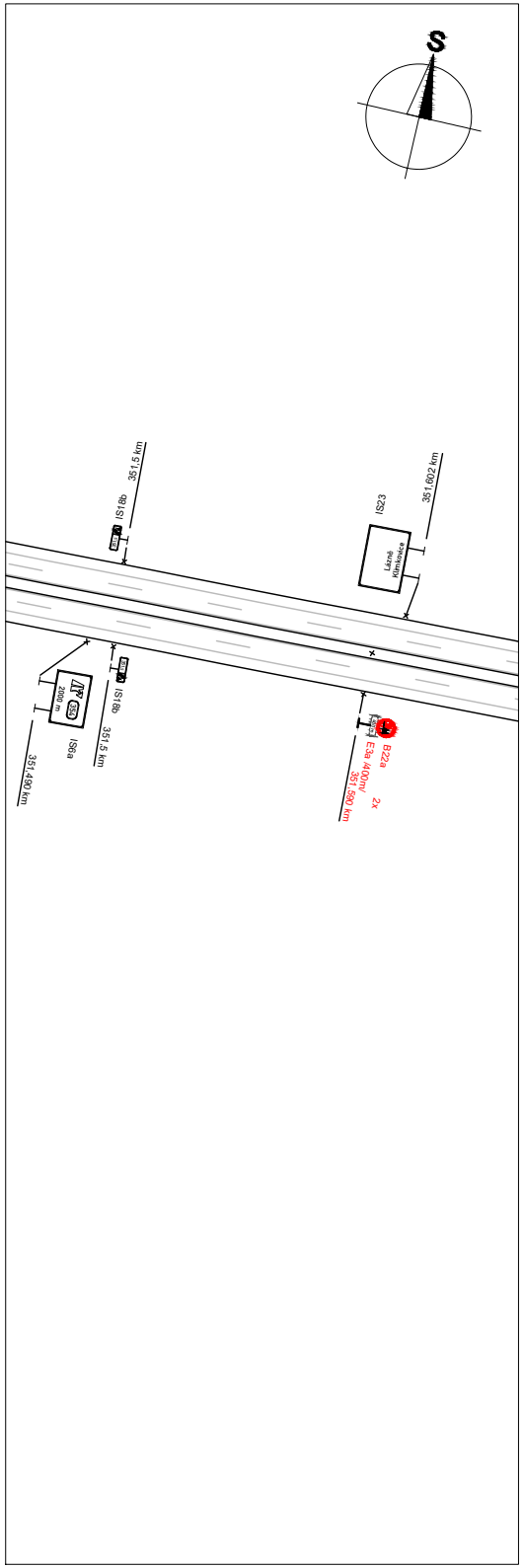
S
IS18b
351,5 km
IS23
351,602 km
Lázně Klimkovice
2000 m
354
IS6a
351,490 km
IS18b
351,5 km
B22a
E3a /400m/
351,590 km
2x

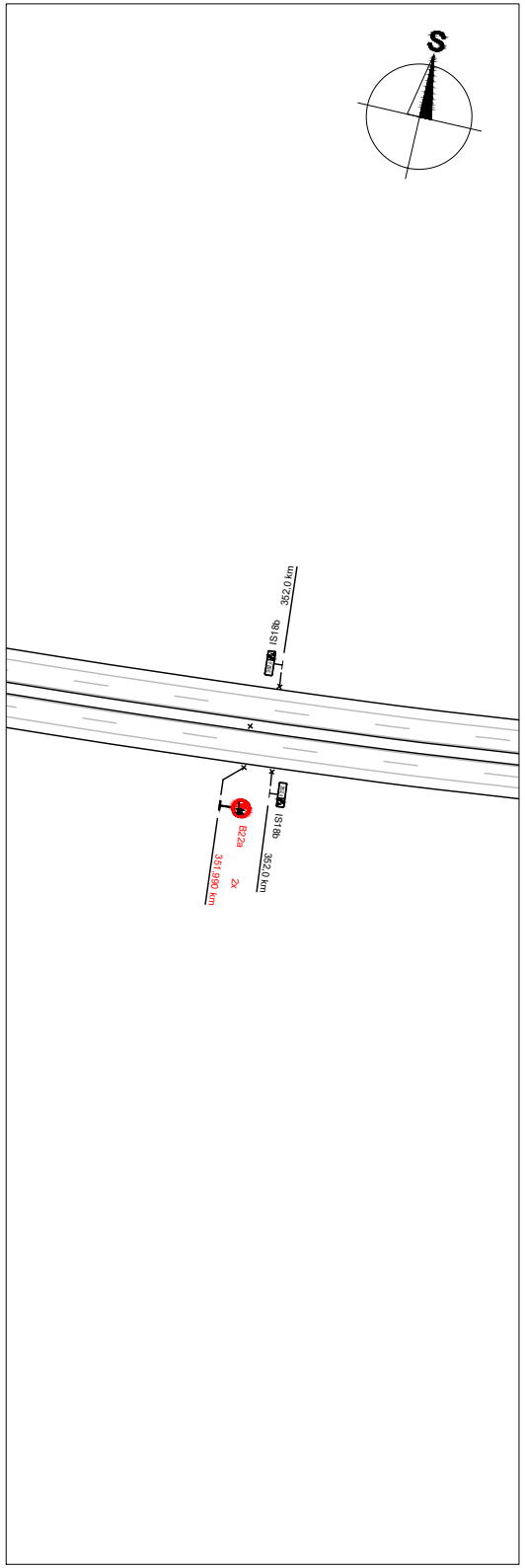
S
IS18b
352,0 km
B22a
2x
351,990 km
IS18b
352,0 km

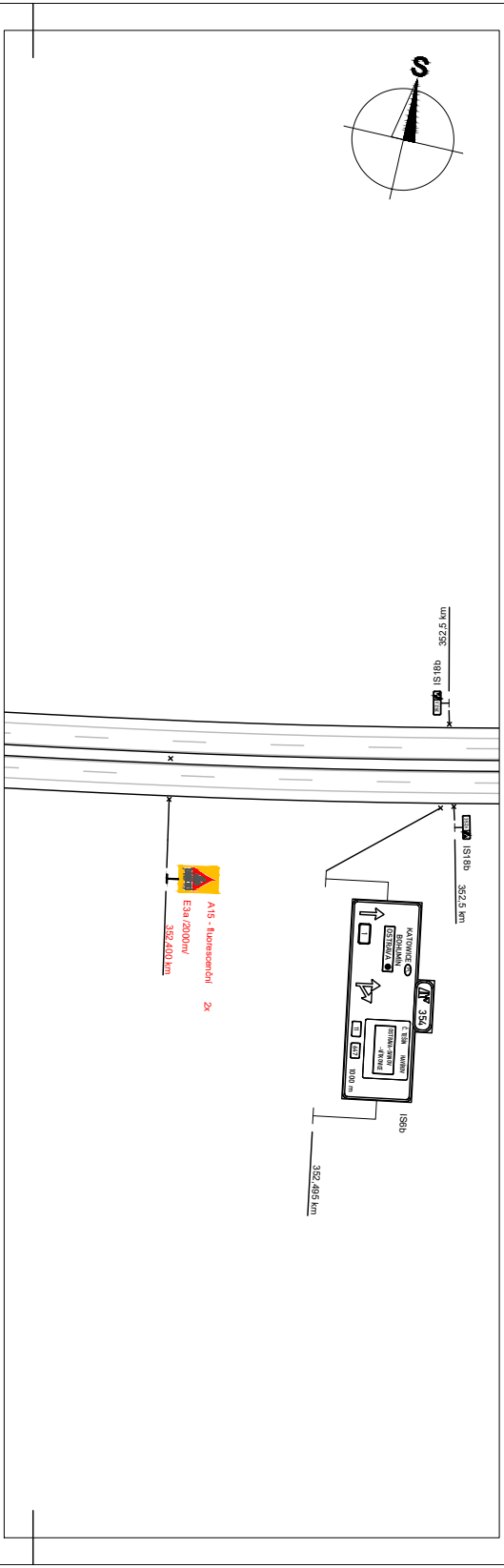
S
IS18b
352,5 km
A15 - fluorescenční
E3a /2000m/
352,400 km
2x
KATOWICE
BOHUMÍN
OSTRAVA
1
354
Č. TĚŠÍN
HAVÍŘOV
OSTRAVA-SVINOV
-VÍTKOVICE
11
647
1000 m
IS6b
IS18b
352,5 km
352,495 km

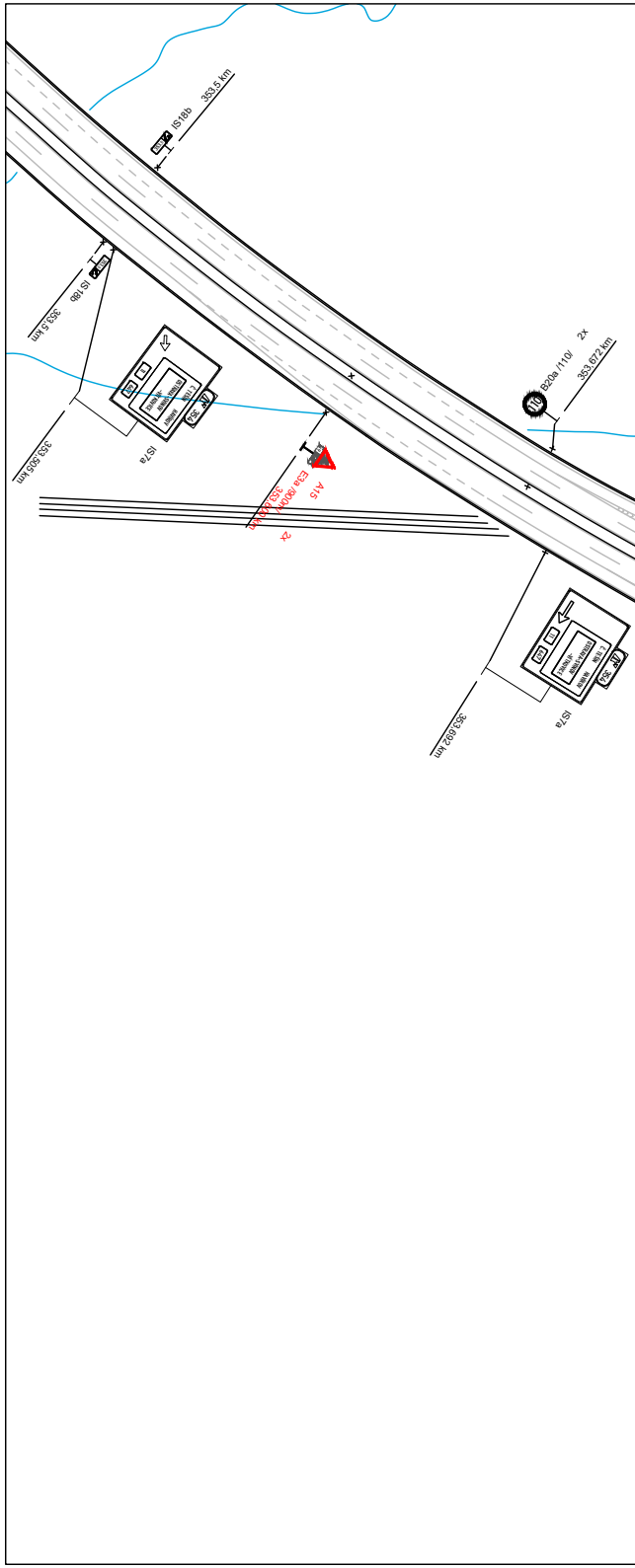
IS18b
353,5 km
IS18b
353,5 km
354
IS7a
353,505 km
A15
E3a /900m/
353,600 km
2x
B20a /110/
2x
353,672 km
110
354
IS7a
353,692 km

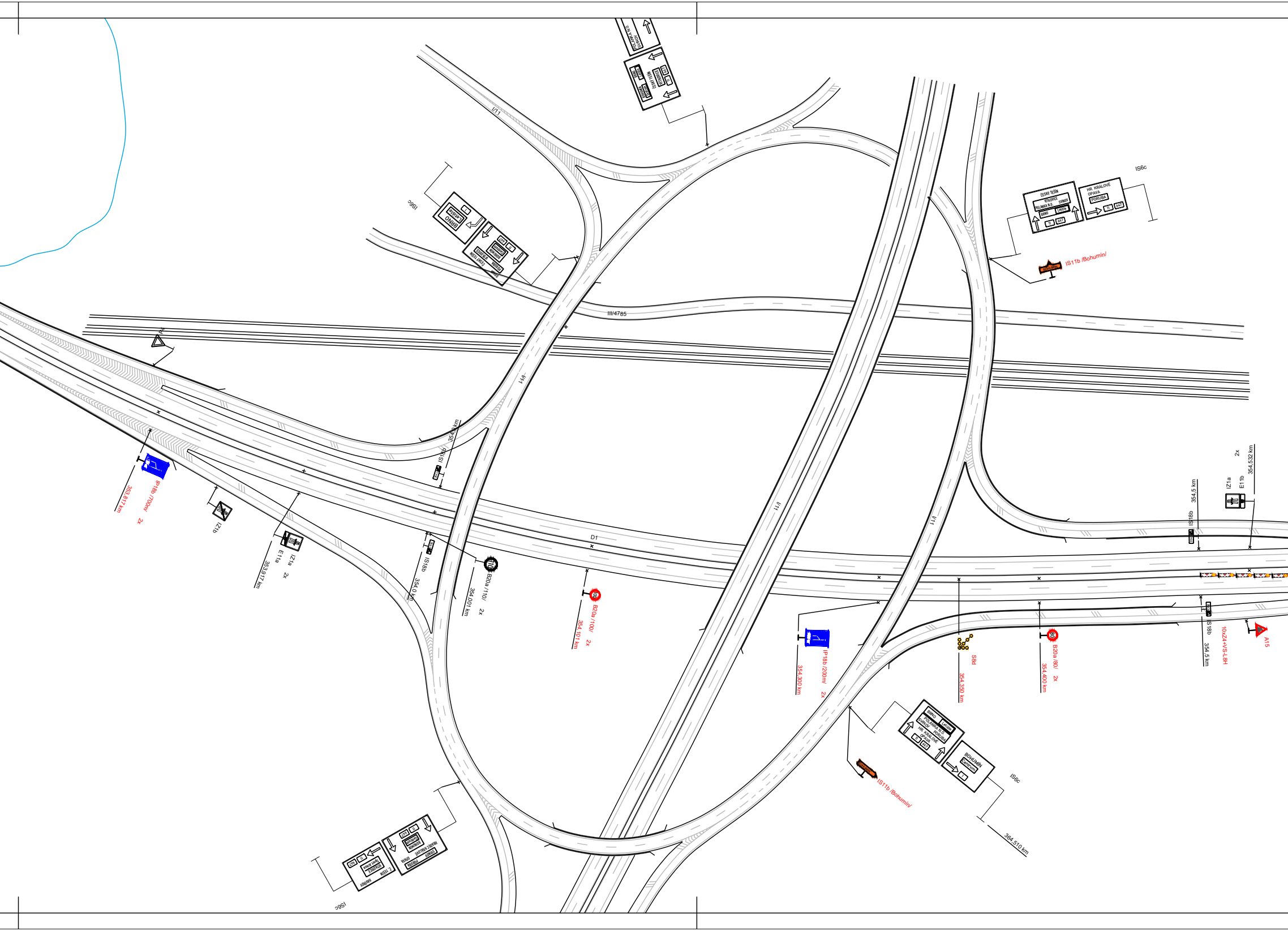
I/11
D1
III/4785
I/11
I/11
I/11
IS6c
BRNO
Letiště
1
ČESKÝ TĚŠÍN
VÍTKOVICE
BOHUMÍN
Centrum
PORUBA
OPAVA
11
647
POLANKA N.O.
SVINOV
ČESKÝ TĚŠÍN
VÍTKOVICE
BRNO
Letiště
BOHUMÍN
Centrum
11
647
IS6c
ČESKÝ TĚŠÍN
VÍTKOVICE
POLANKA N.O.
SVINOV
BRNO
Letiště
11
647
HR. KRÁLOVÉ
OPAVA
PORUBA
11
647
IS11b /Bohumín/
IP18b /700m/
353,817 km
2x
IZ1b
IZ1a
E11a
353,917 km
2x
IS18b
354,0 km
IS18b
354,0 km
B20a /110/
354,001 km
2x
B20a /100/
354,101 km
2x
IP18b /200m/
354,300 km
2x
S8d
354,350 km
B20a /80/
354,400 km
2x
IS18b
354,5 km
IZ1a
E11b
354,532 km
2x
IS18b
354,5 km
10xZ4+VS-L8H
A15
BRNO
Letiště
POLANKA N.O.
SVINOV
PORUBA
HR. KRÁLOVÉ
OPAVA
11
647
BOHUMÍN
Centrum
1
IS6c
364,510 km
IS11b /Bohumín/
IS6c
Č. TĚŠÍN
VÍTKOVICE
Sport Aréna
HAVÍŘOV
11
647
HRADEC KRÁLOVÉ
SVINOV
OPAVA
PORUBA
BOHUMÍN
Centrum
11
647

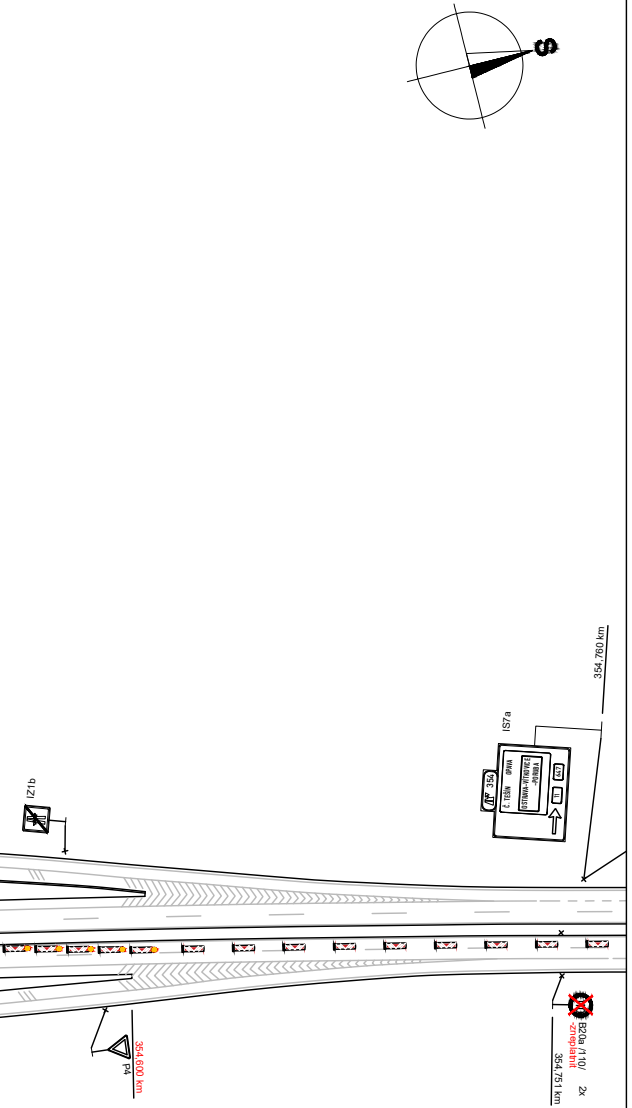
S
IZ1b
IS7a
354,760 km
354
Č. TĚŠÍN
OPAVA
OSTRAVA-VÍTKOVICE-PORUBA
647
11
B20a /110/
-zneplatnit
354,751 km
2x
P4
354,600 km

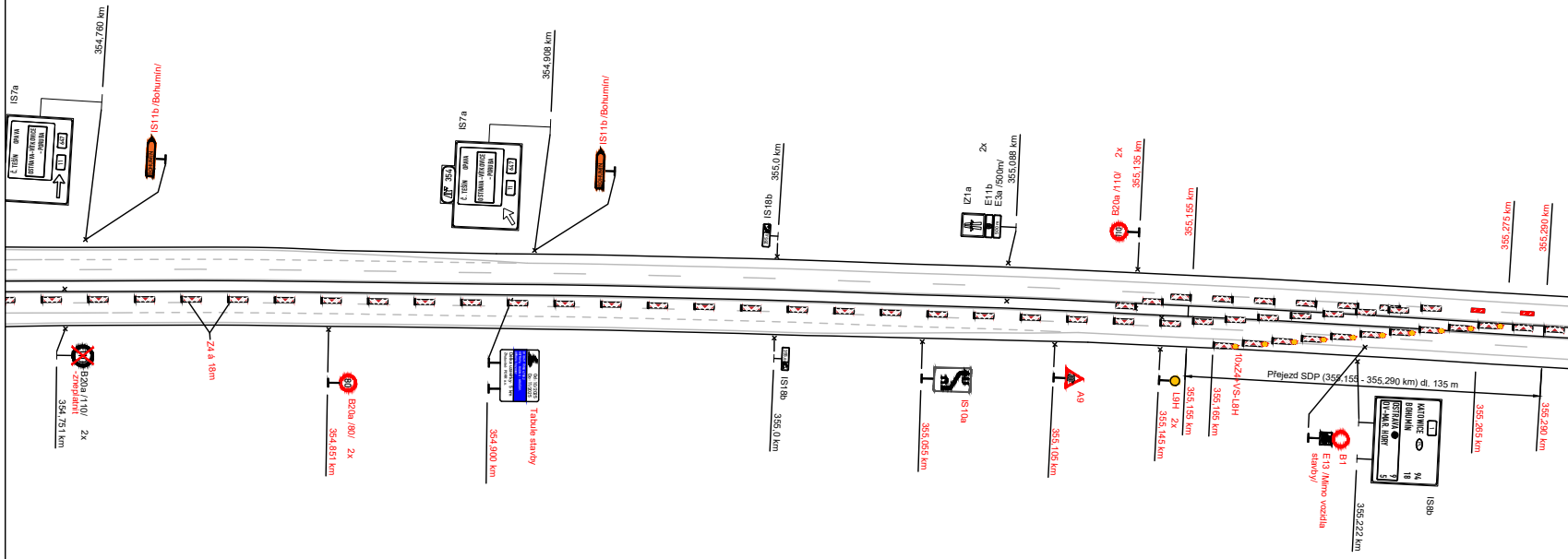
IS7a
354,760 km
Č. TĚŠÍN
OPAVA
OSTRAVA-VÍTKOVICE-PORUBA
647
11
IS11b /Bohumín/
IS7a
354,908 km
354
IS11b /Bohumín/
IS18b
355,0 km
IZ1a
E11b
E3a /500m/
2x
355,088 km
B20a /110/
2x
355,135 km
355,155 km
355,275 km
355,290 km
B20a /110/
-zneplatnit
354,751 km
2x
Z4 á 18m
B20a /80/
2x
354,851 km
Tabule stavby
354,900 km
IS18b
355,0 km
IS10a
355,055 km
A9
355,105 km
L9H
2x
355,145 km
355,155 km
355,165 km
10xZ4+VS-L8H
Přejezd SDP (355,155 - 355,290 km) dl. 135 m
B1
E13 /Mimo vozidla stavby/
355,222 km
1
KATOWICE
BOHUMÍN
OSTRAVA
OV-MAR. HORY
94
18
9
5
IS8b
355,265 km
355,290 km

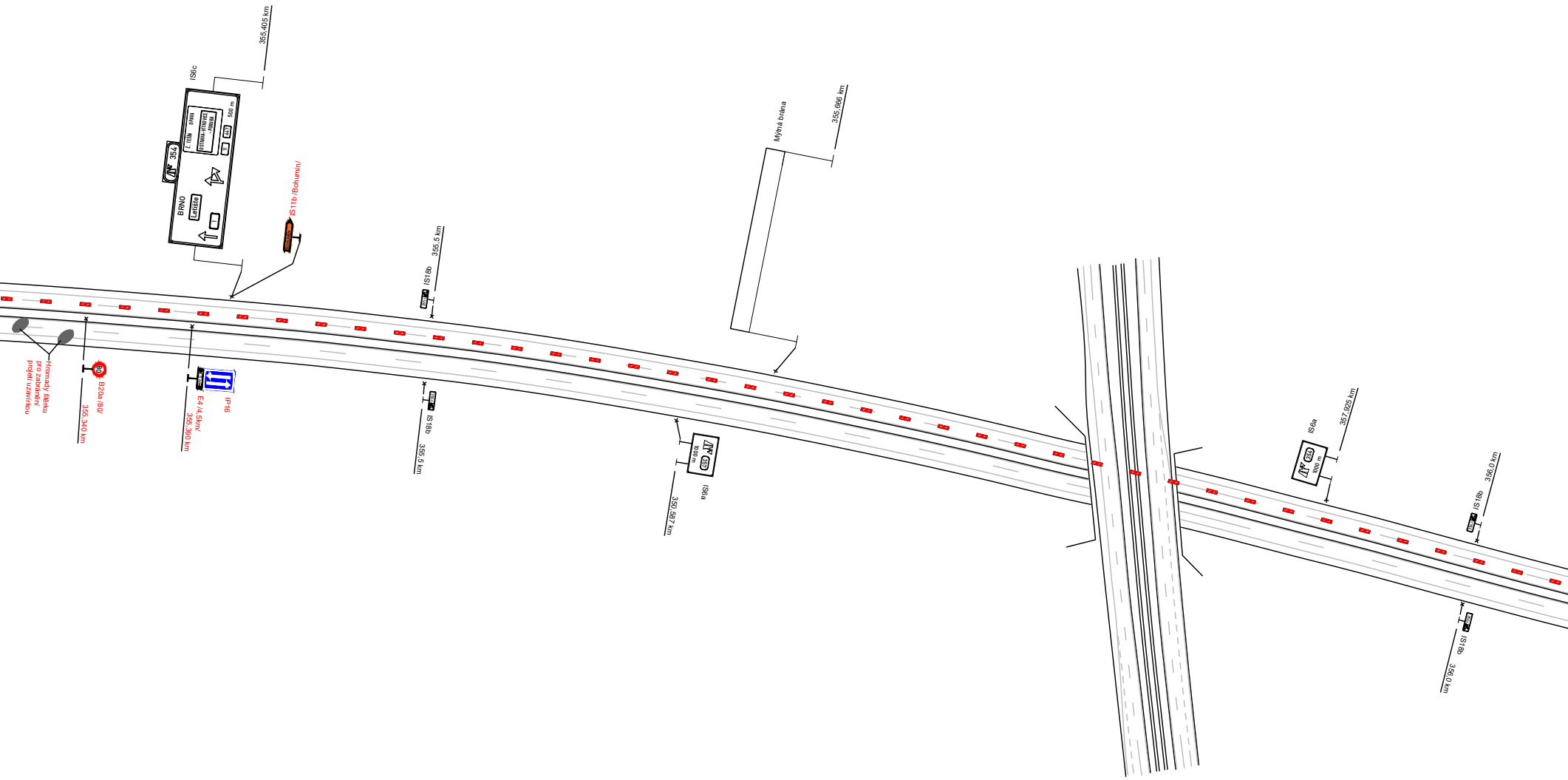
355,405 km
IS6c
354
Č. TEŠÍN
OPAVA
OSTRAVA-VÍTKOVICE
- PORUBA
500 m
647
11
BRNO
Letiště
1
IS11b /Bohumín/
BOHUMÍN
355,5 km
IS18b
Mýtná brána
355,666 km
Hromady štěrku
pro zabránění
projetí uzavírkou
80
B20a /80/
355,340 km
IP16
E4 /4,5km/
355,390 km
IS18b
355,5 km
1000 m
357
IS6a
350,587 km
IS6a
357,925 km
354
1000 m
IS18b
356,0 km
IS18b
356,0 km

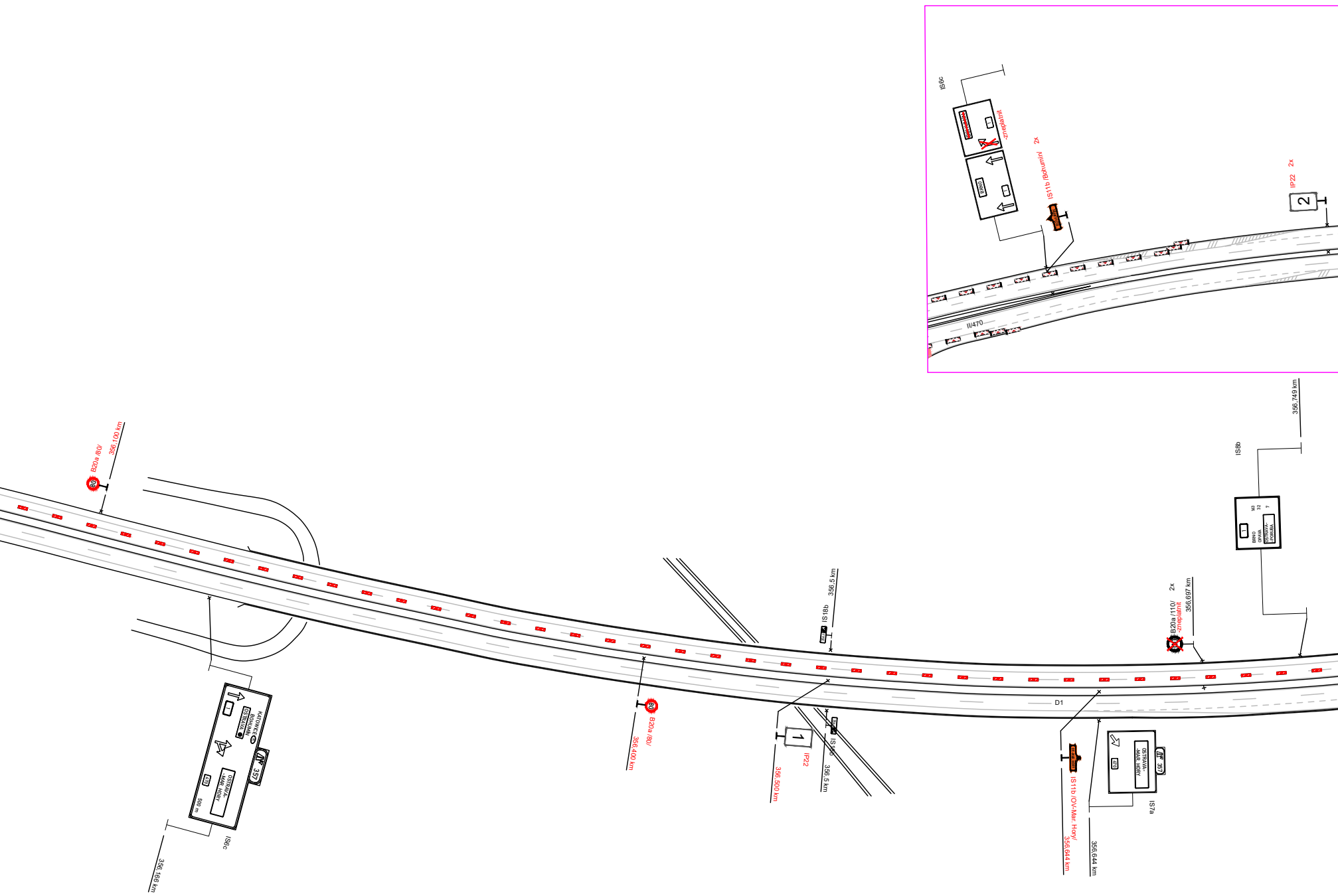
IS6c
-zneplatnit
BRNO
IS11b /Bohumín/
2x
IP22
2x
2
II/470
356,749 km
IS8b
BRNO
OPAVA
OSTRAVA-
-PORUBA
143
32
7
B20a /80/
356,100 km
80
KATOWICE
BOHUMÍN
OSTRAVA
1
OSTRAVA-
-MAR. HORY
470
500 m
357
IS6c
356,166 km
80
B20a /80/
356,400 km
356,5 km
IS18b
IP22
356,500 km
IS18b
356,5 km
D1
2x
B20a /110/
-zneplatnit
356,697 km
OSTRAVA-
-MAR. HORY
470
357
IS7a
IS11b /OV-Mar. Hory/
356,644 km
356,644 km

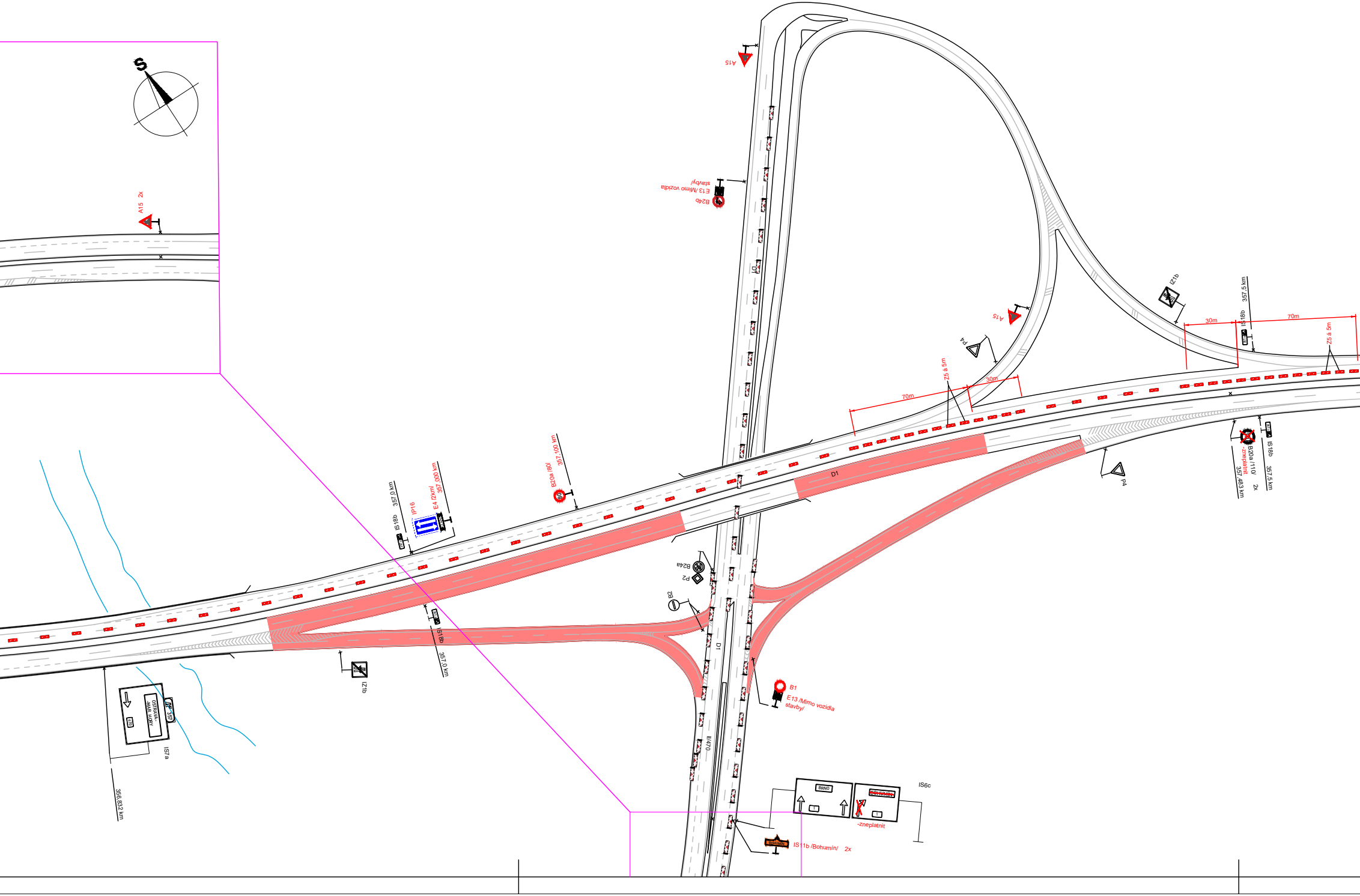
S
A15 2x
A15
B24b
E13 /Mimo vozidla stavby/
D1
A15
P4
IZ1b
357,5 km
IS18b
30m
70m
Z5 á 5m
70m
30m
Z5 á 5m
B20a /110/ -zneplatnit 2x
357,483 km
IS18b
357,5 km
P4
D1
B20a /80/
357,100 km
IS18b
357,0 km
IP16
E4 /2km/
357,000 km
B24a
P2
B2
IS18b
357,0 km
IZ1b
D1
II/470
OSTRAVA-MAR. HORY
470
357
IS7a
356,832 km
B1
E13 /Mimo vozidla stavby/
BRNO
BOHUMÍN
1
IS6c
-zneplatnit
BOHUMÍN
IS11b /Bohumín/ 2x

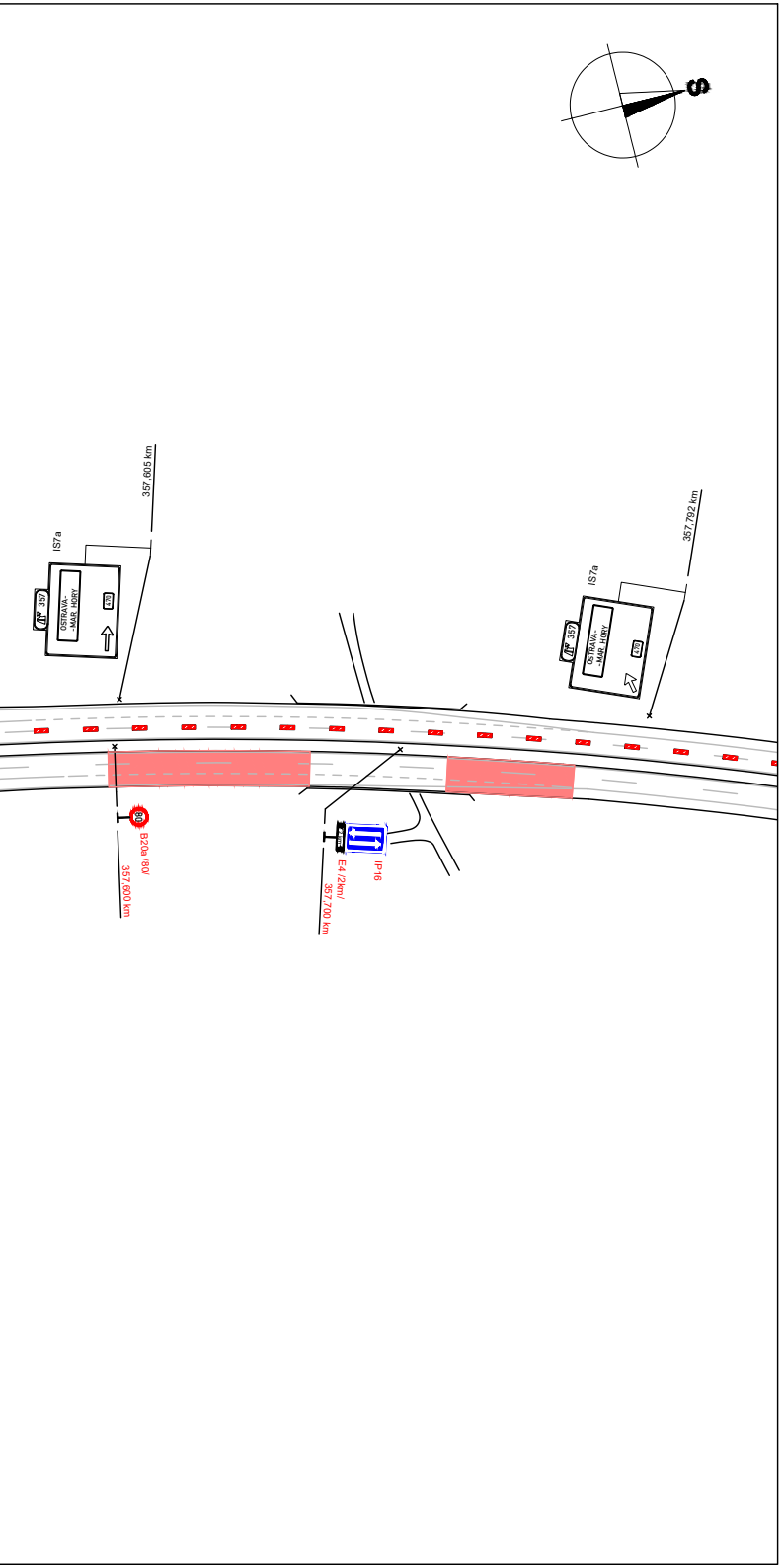
S
IS7a
357,605 km
357
OSTRAVA-
-MAR. HORY
470
IS7a
357,792 km
357
OSTRAVA-
-MAR. HORY
470
80
B20a /80/
357,600 km
E4 /2km/
357,700 km
IP16

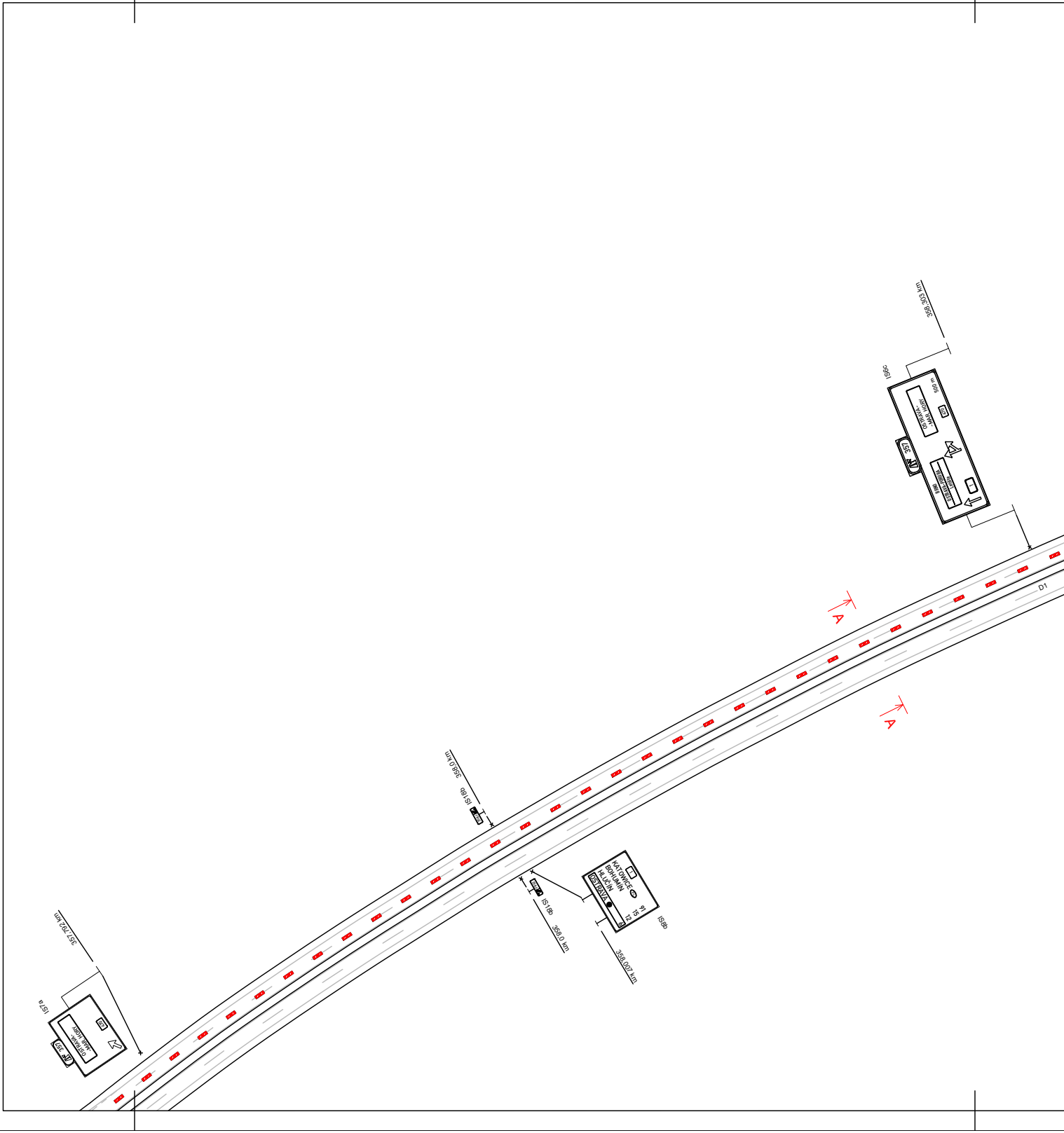
358,303 km
IS6c
OSTRAVA-
-MAR. HORY
500 m
470
357
BRNO
OSTRAVA-POROUBA
Letiště
1
D1
A
A
358,0 km
IS18b
KATOWICE
BOHUMÍN
HLUČÍN
OSTRAVA
1
91
15
12
6
IS8b
IS18b
358,0 km
358,007 km
357,792 km
IS7a
OSTRAVA-
-MAR. HORY
470
357

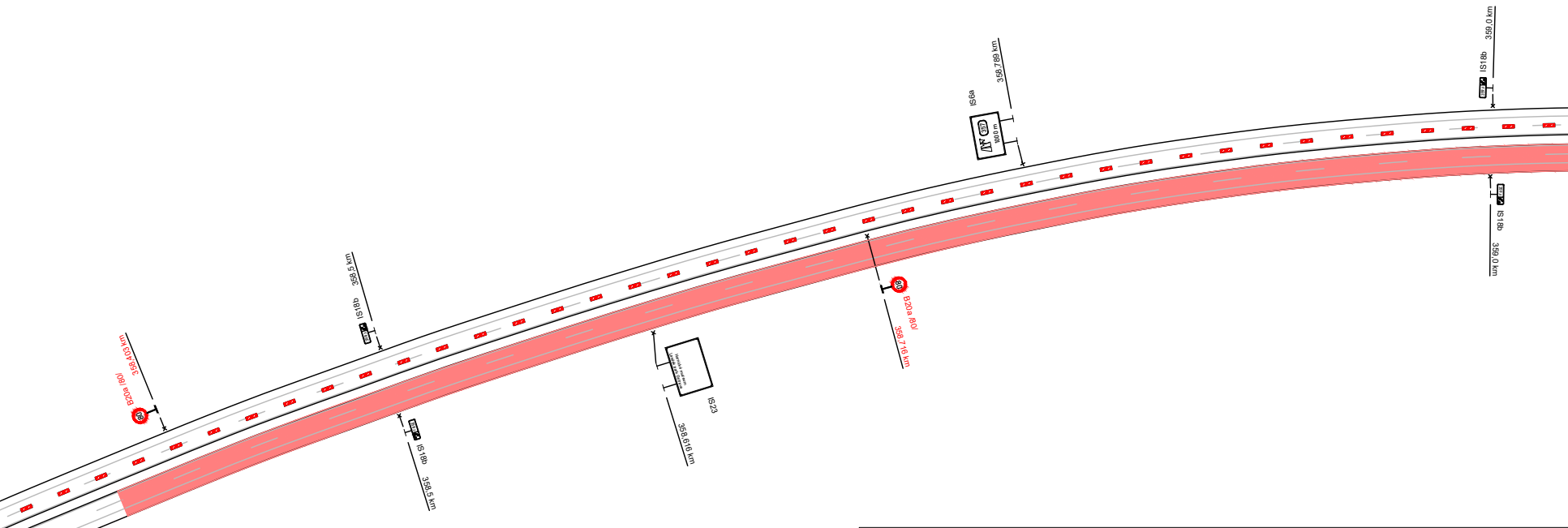
B20a /80/
358,403 km
IS18b
358,5 km
IS 18b
358,5 km
IS23
358,616 km
IS6a
358,789 km
357
1000 m
B20a /80/
358,716 km
IS18b
359,0 km
IS 18b
359,0 km

ŘEZ A-A

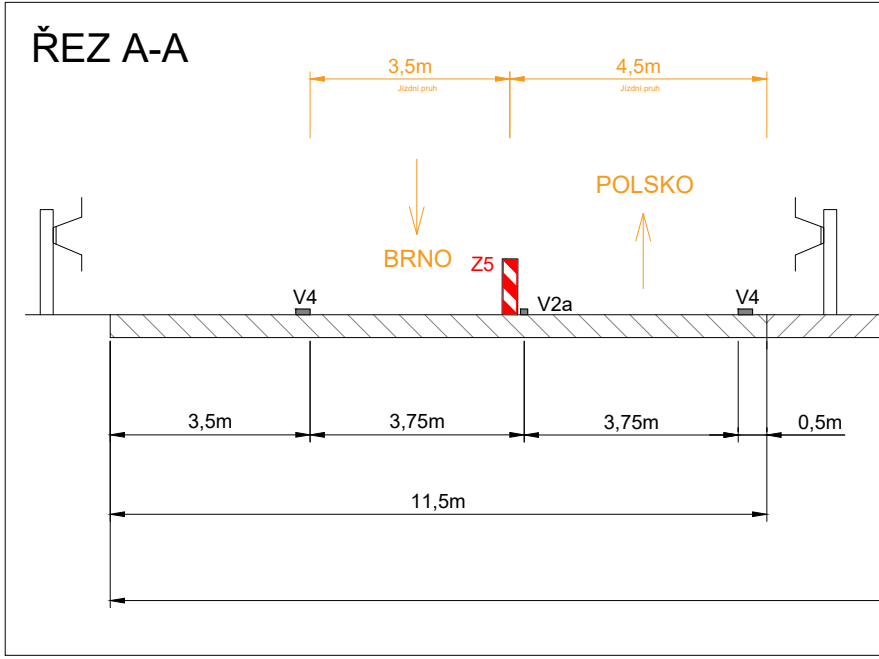
3,5m
Jízdní pruh
4,5m
Jízdní pruh
POLSKO
BRNO
Z5
V4
V2a
V4
3,5m
3,75m
3,75m
0,5m
11,5m

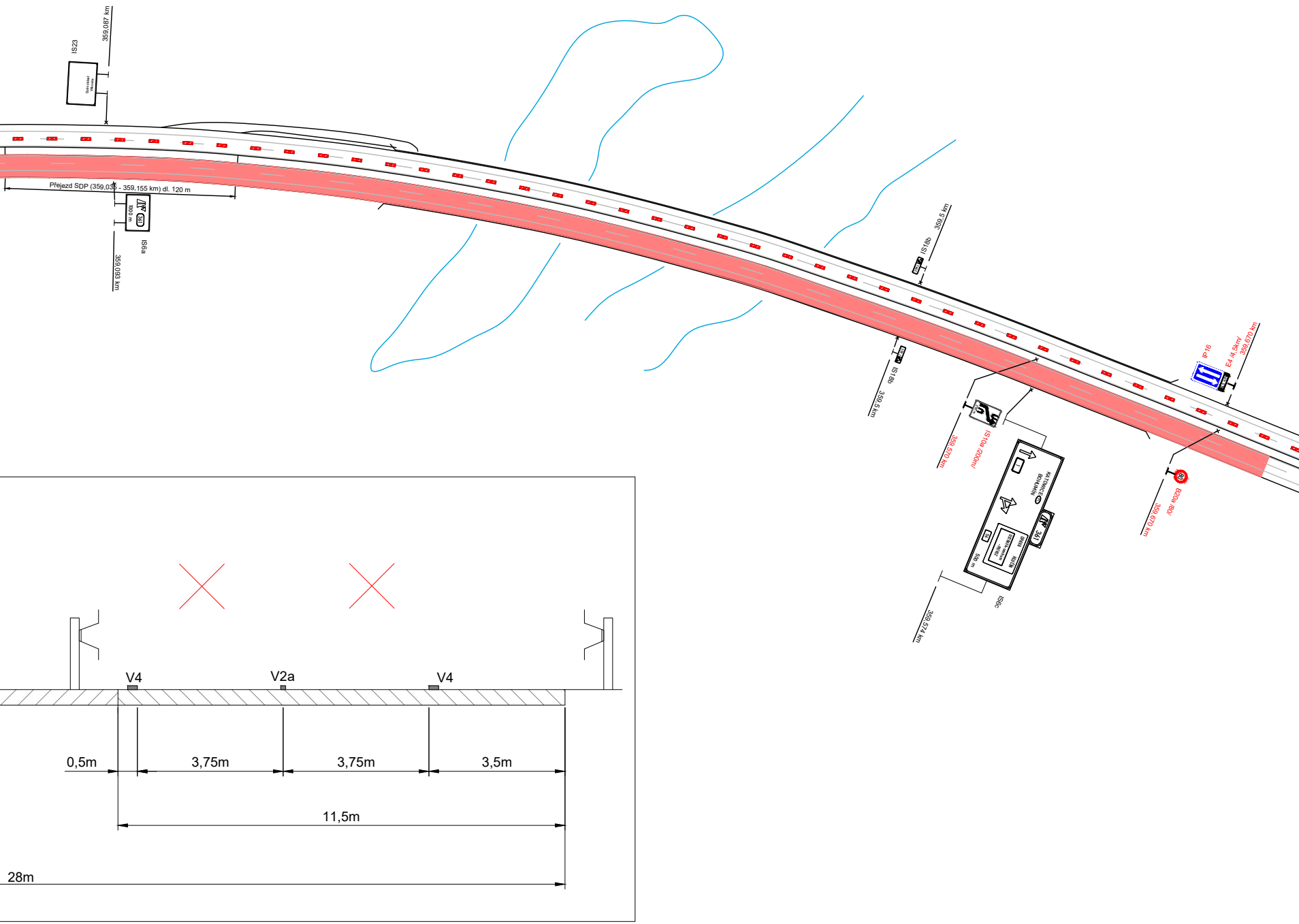
IS23
359,087 km
Dolní oblast Vítkovice
Přejezd SDP (359,035 - 359,155 km) dl. 120 m
1000 m
361
IS6a
359,093 km
IS18b
359,5 km
IS18b
359,5 km
359,570 km
IS10a /200m/
KATOWICE
BOHUMÍN
361
OPAVA
500 m
IS6c
359,574 km
IP16
E4 /4,5km/
359,670 km
80
B20a /80/
359,670 km
V4
V2a
V4
0,5m
3,75m
3,75m
3,5m
11,5m
28m

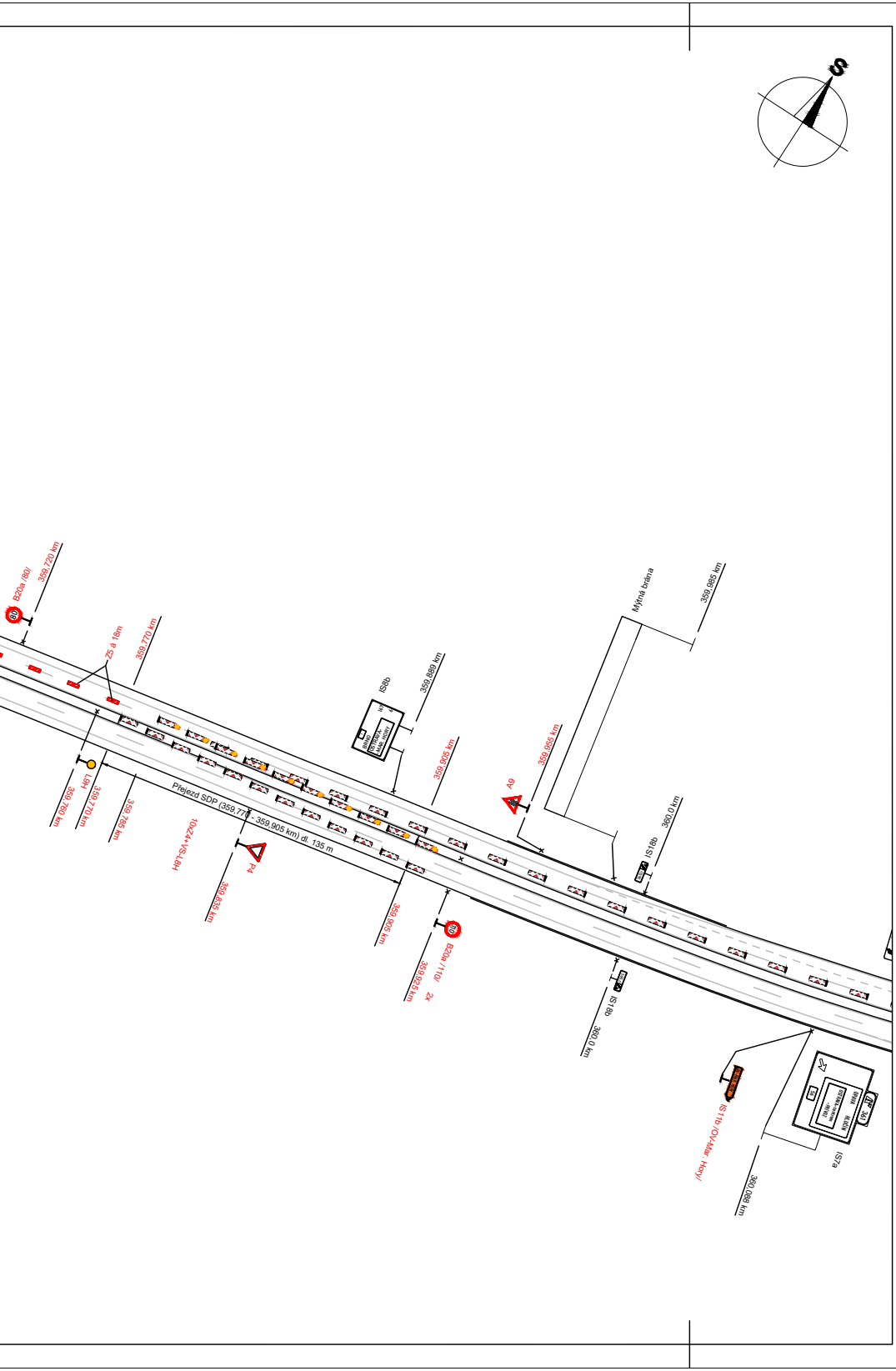
S
B20a /80/
359,720 km
Z5 á 18m
359,770 km
IS8b
359,889 km
BRNO
OSTRAVA-
-MAR. HORY
359,905 km
359,985 km
A9
Mýtná brána
359,985 km
IS18b
360,0 km
359,760 km
L9H
359,770 km
359,785 km
Přejezd SDP (359,770 - 359,905 km) dl. 135 m
10xZ4+VS-L8H
P4
359,835 km
359,905 km
B20a /110/
359,925 km
2x
IS18b
360,0 km
IS11b /OV-Mar. Hory/
360,088 km
IS7a
OPAVA
HLUČÍN
361

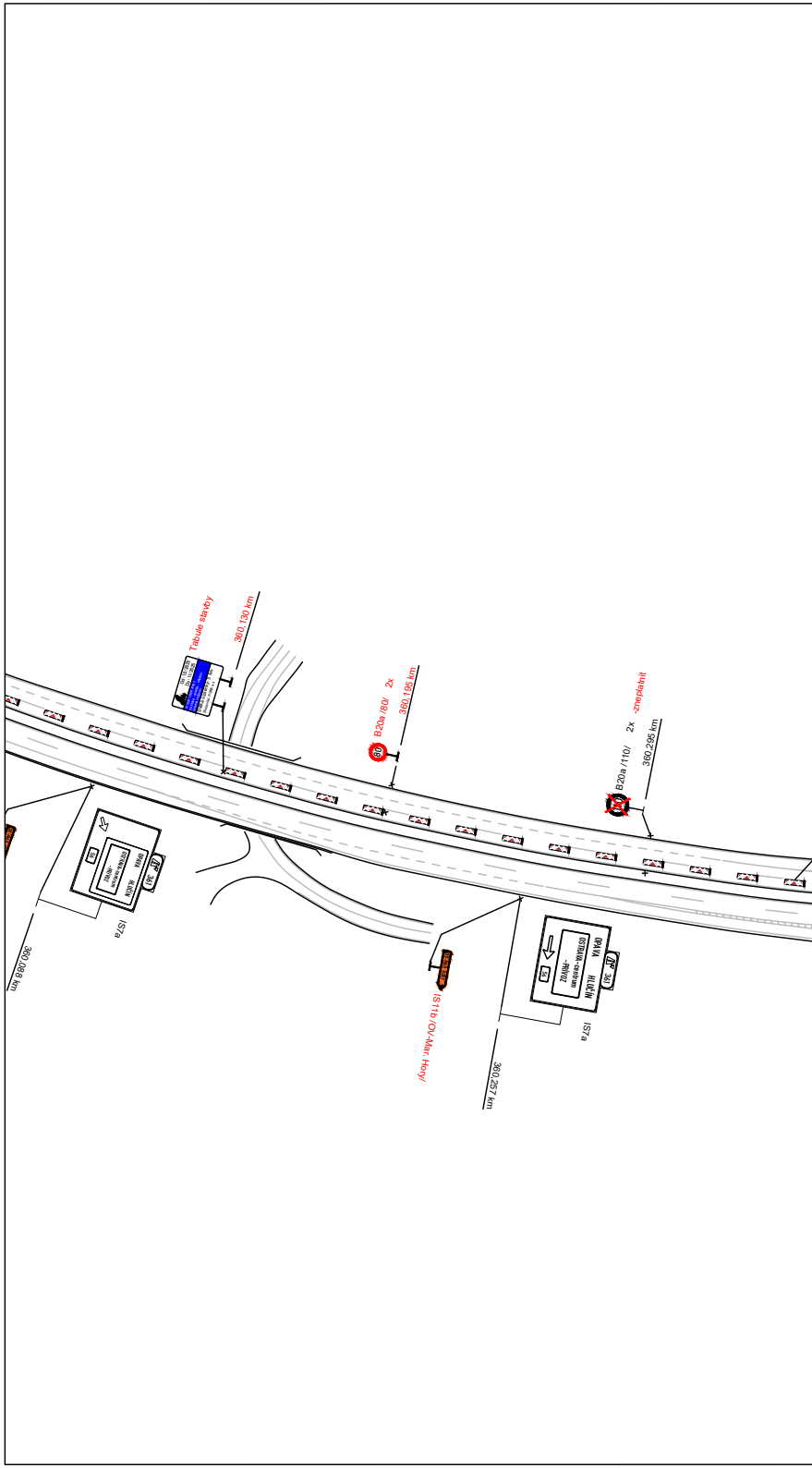
Tabule stavby
360,130 km
B20a /80/
2x
360,195 km
B20a /110/
2x
-zneplatnit
360,295 km
360,088 km
IS7a
OPAVA
HLUČÍN
361
IS11b /OV-Mar. Hory/
OPAVA
HLUČÍN
OSTRAVA-centrum
-Přívoz
361
IS7a
360,257 km

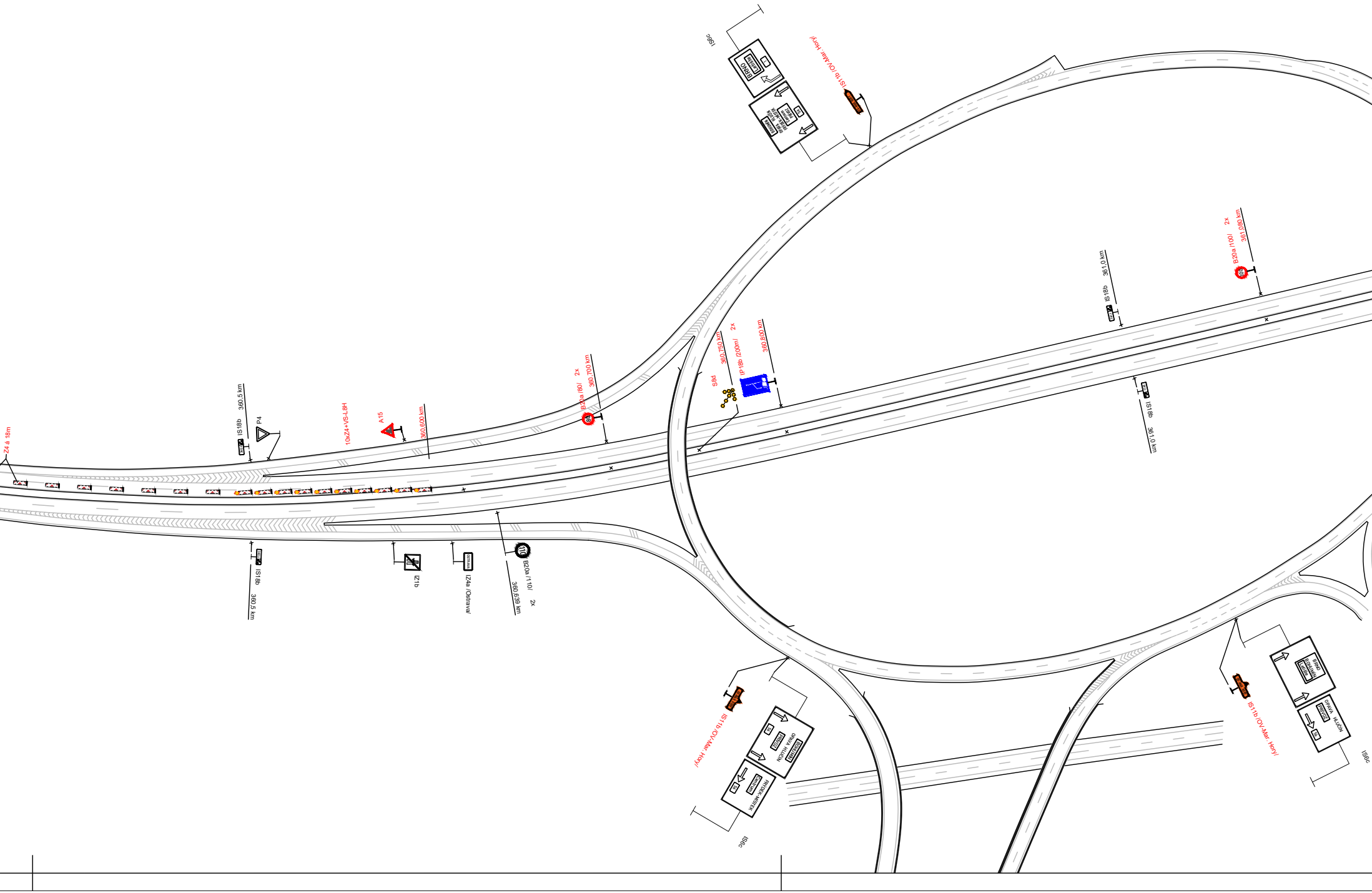
Z4 á 18m
IS18b
360,5 km
P4
10xZ4+VS-L8H
A15
360,600 km
B20a /80/
2x
360,700 km
IS18b
360,5 km
IZ1b
IZ4a /Ostrava/
B20a /110/
360,639 km
2x
S8d
360,750 km
IP18b /200m/
2x
360,800 km
IS18b
361,0 km
B20a /100/
2x
361,080 km
IS18b
361,0 km
IS6c
BRNO
Letiště
IS11b /OV-Mar. Hory/
IS11b /OV-Mar. Hory/
OPAVA HLUČÍN
BOHUMÍN
PŘÍVOZ
56
FRÝDEK-MÍSTEK
Centrum
56
IS6c
BRNO
BOHUMÍN
Letiště
OPAVA
HLUČÍN
PŘÍVOZ
56
IS11b /OV-Mar. Hory/
IS6c

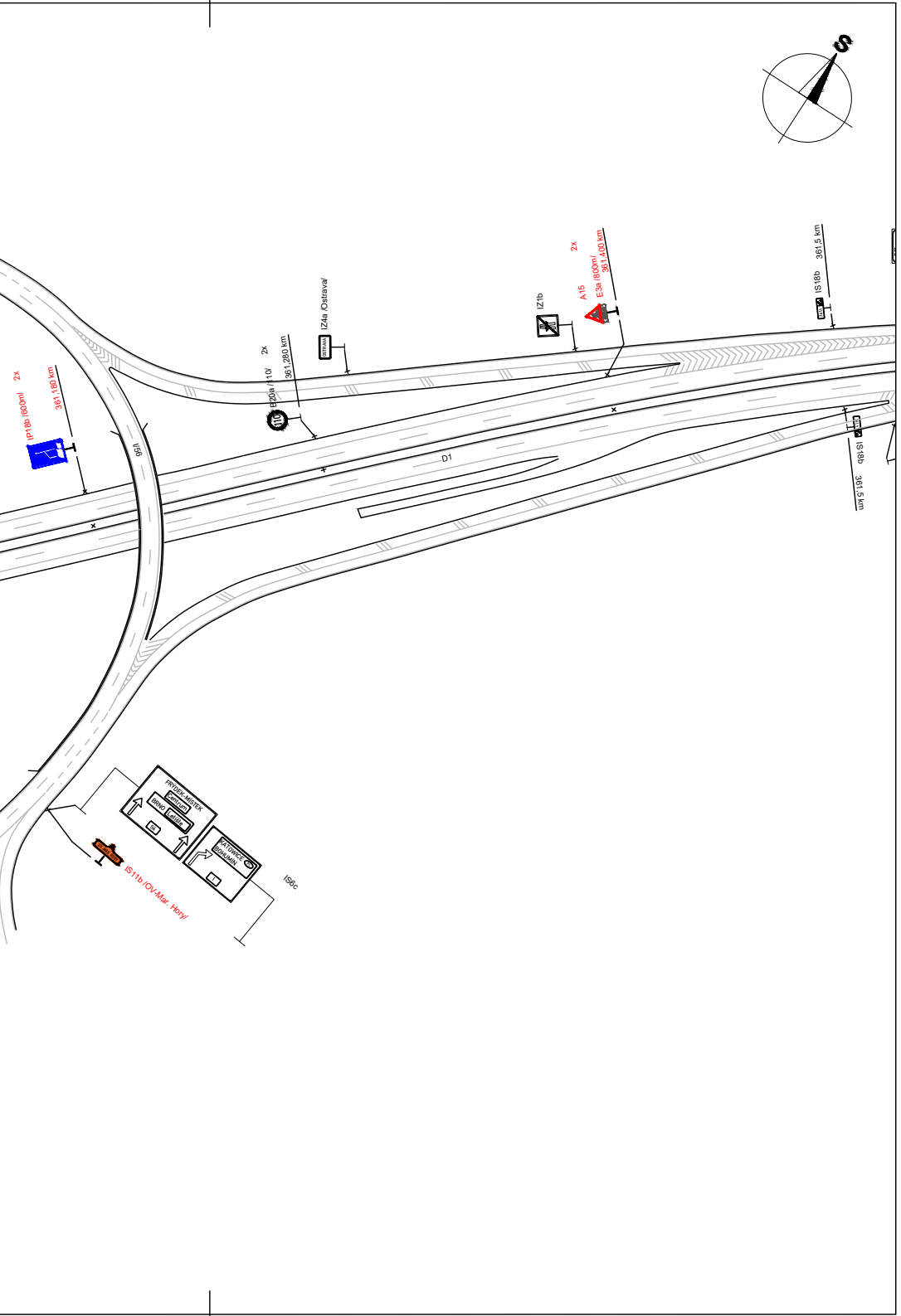
S
IP18b /600m/
2x
361,180 km
I/56
B20a /110/
2x
361,280 km
IZ4a /Ostrava/
IZ1b
A15
E3a /800m/
2x
361,400 km
IS18b
361,5 km
D1
IS18b
361,5 km
FRÝDEK-MÍSTEK
Centrum
BRNO
Letiště
56
KATOWICE
BOHUMÍN
1
IS6c
IS11b /OV-Mar. Hory/

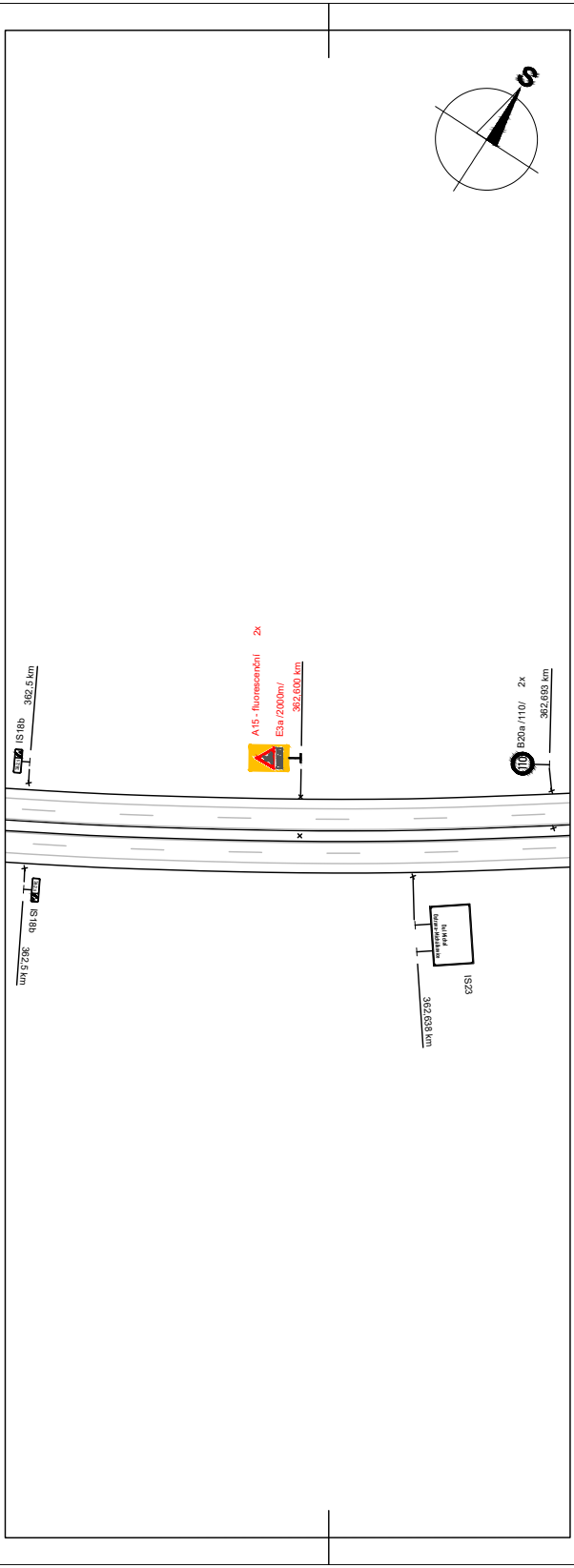
S
IS18b
362,5 km
A15 - fluorescenční
2x
E3a /2000m/
362,600 km
B20a /110/
2x
362,693 km
IS18b
362,5 km
IS23
362,638 km

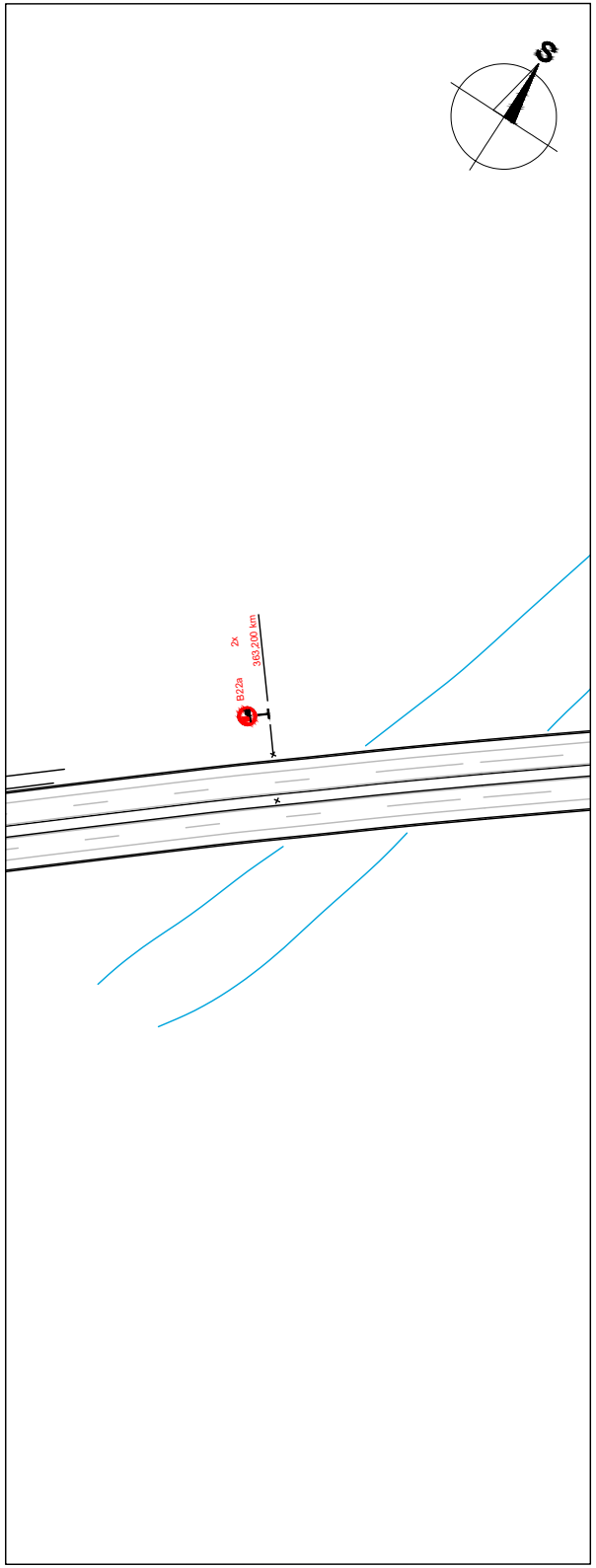
S
B22a
2x
363,200 km

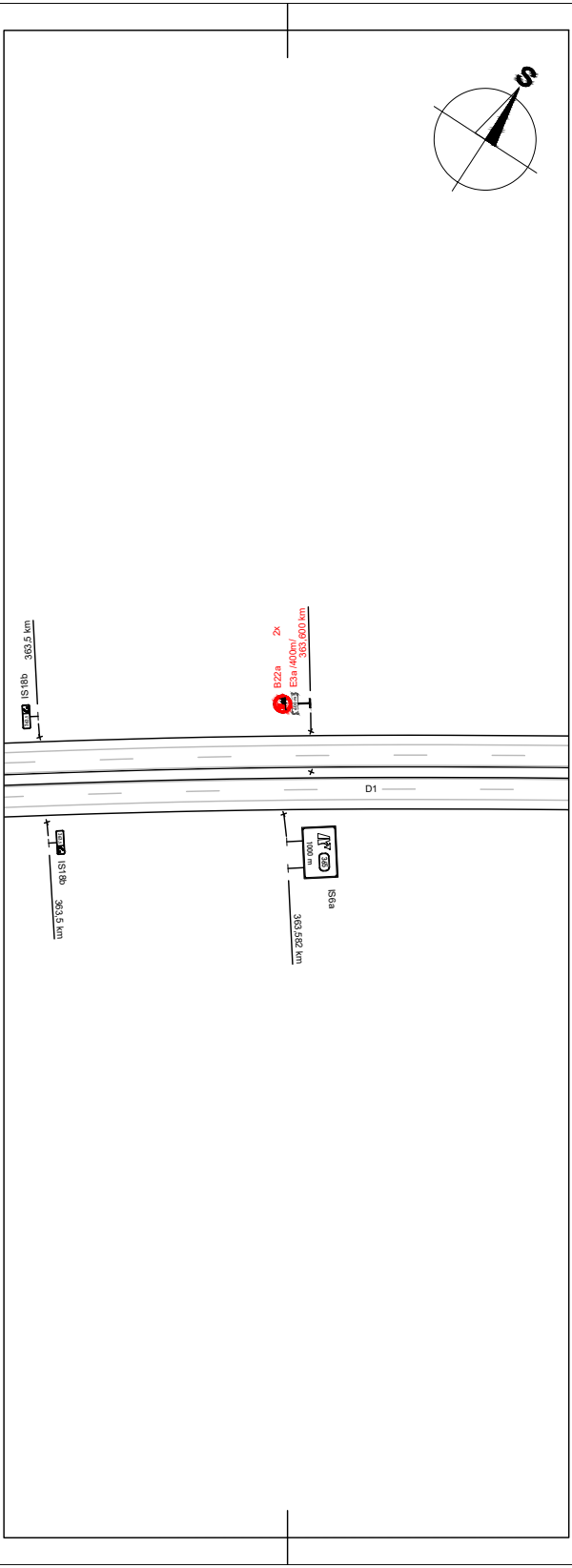
S
363,5 km
IS18b
2x
B22a
E3a /400m/
363,600 km
D1
IS18b
363,5 km
1000 m
385
IS6a
363,582 km


POZOR
357
OSTRAVA –
– MAR. HORY
UZAVŘEN

1.

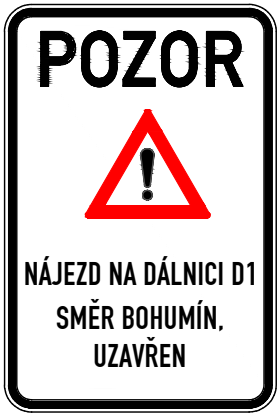
POZOR
NÁJEZD NA DÁLNICI D1
SMĚR BOHUMÍN,
UZAVŘEN

2.

Legenda:

355.0	IS18b	Trvalé dopravní značení
80	B20a	Přechodné dopravní značení
🟥		Pracovní místo

Trvalé dopravní značení, které je v rozporu s přechodným dopravním značením, bude zneplatněno.

Vypracoval: Bc. Martin Bodlák	Datum: 11.9.2025	**SEKNE** **spol. s r.o.** **Hamerská 12, 772 00 Olomouc** **tel.: 585 311 867**		
Název akce: D1 (D47) úsek 4708.2 Ostrava - Rudná - Hrušov, oprava vozovky		Měřítko: 1:2000		
Název objektu: Přechodné dopravní značení		Formát: 23xA4	Č. výkresu: 4	Č. soupravy:
Příloha: 2.etapa				