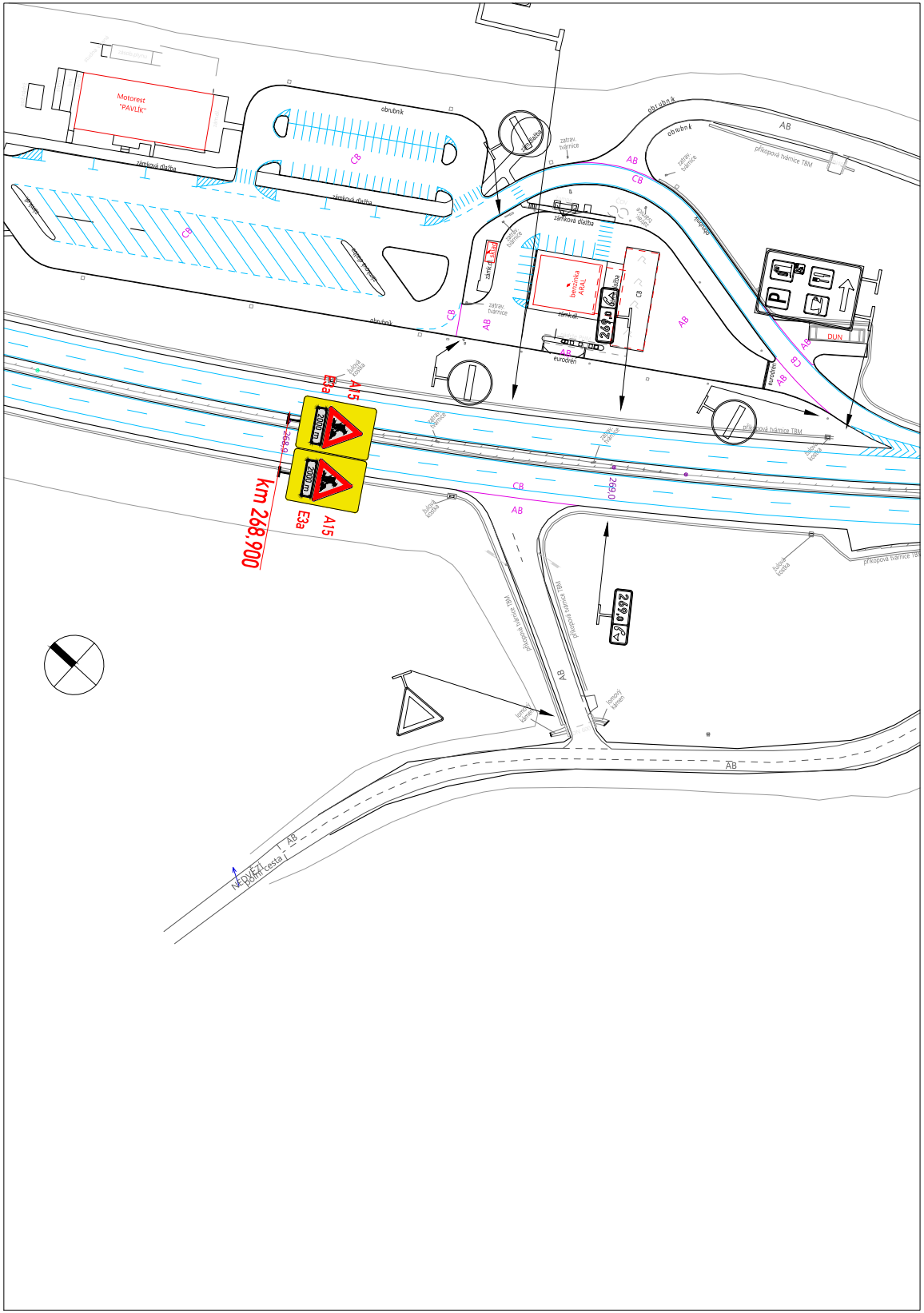
Motorest "PAVLÍK"
obrubník
zámková dlažba
CB
AB
benzínka ARAL
eurodren
zatrav. tvárnice
žulová kostka
příkopová tvárnice TBM
DUN
269,0
A15
E3a
2000 m
268.9
km 268.900
269.0
lomový kámen
polní cesta

Ministerstvo dopravy
Odbor pozemních komunikací,
příloha k č. j. MD-57750/2024-940/3

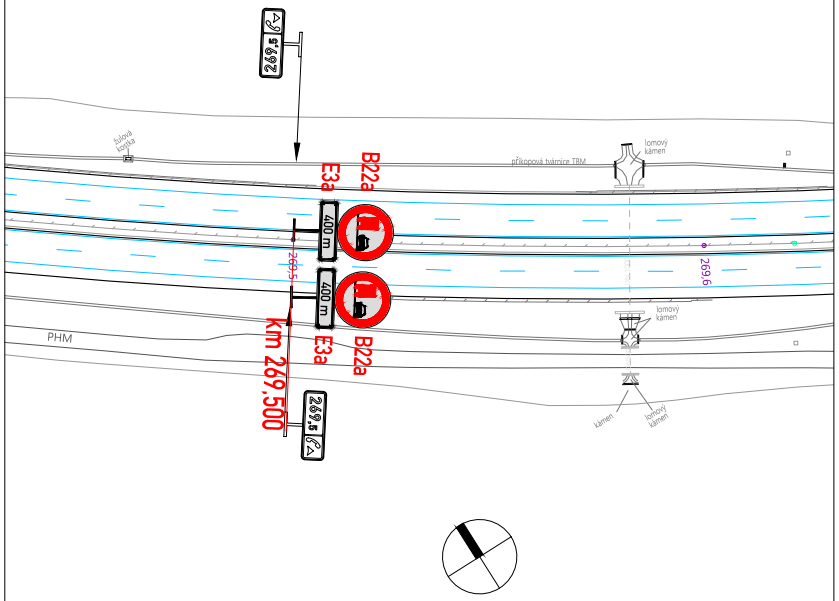
269,5
žulová kostka
příkopová tvárnice TBM
lomový kámen
B22a
E3a
400 m
269.5
km 269.500
269.6
PHM
kámen

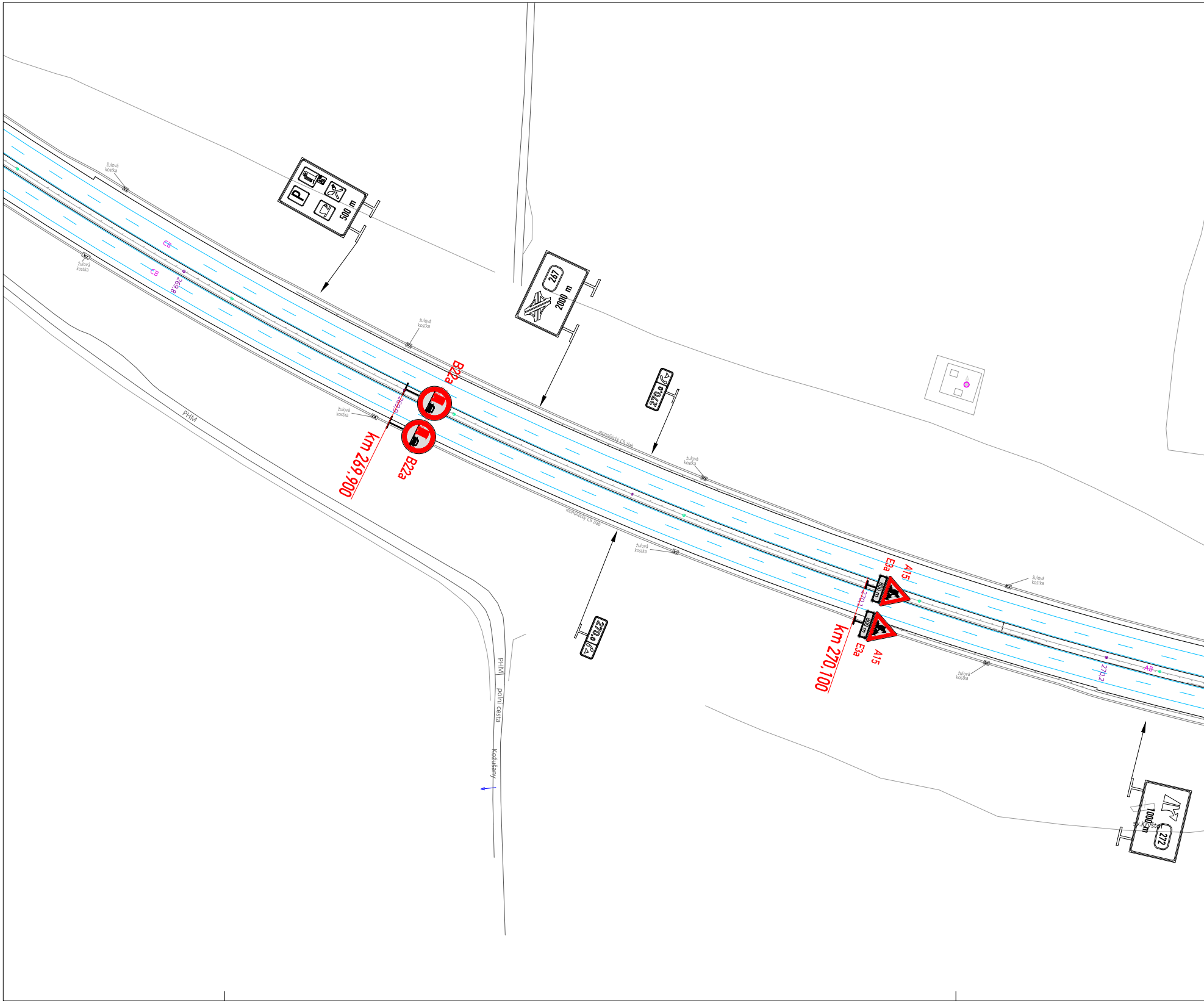
žulová kostka
500 m
267
2000 m
CB
CB
269,8
žulová kostka
B22a
269,9
km 269,900
B22a
270,0
monolitický CB žlab
žulová kostka
PHM
monolitický CB žlab
žulová kostka
270,0
A15
E3a
800 m
270,1
800 m
km 270,100
E3a
A15
žulová kostka
žulová kostka
270,2
AB
PHM
polní cesta
Kožušany
1000 m
Sv.Kryštof
272

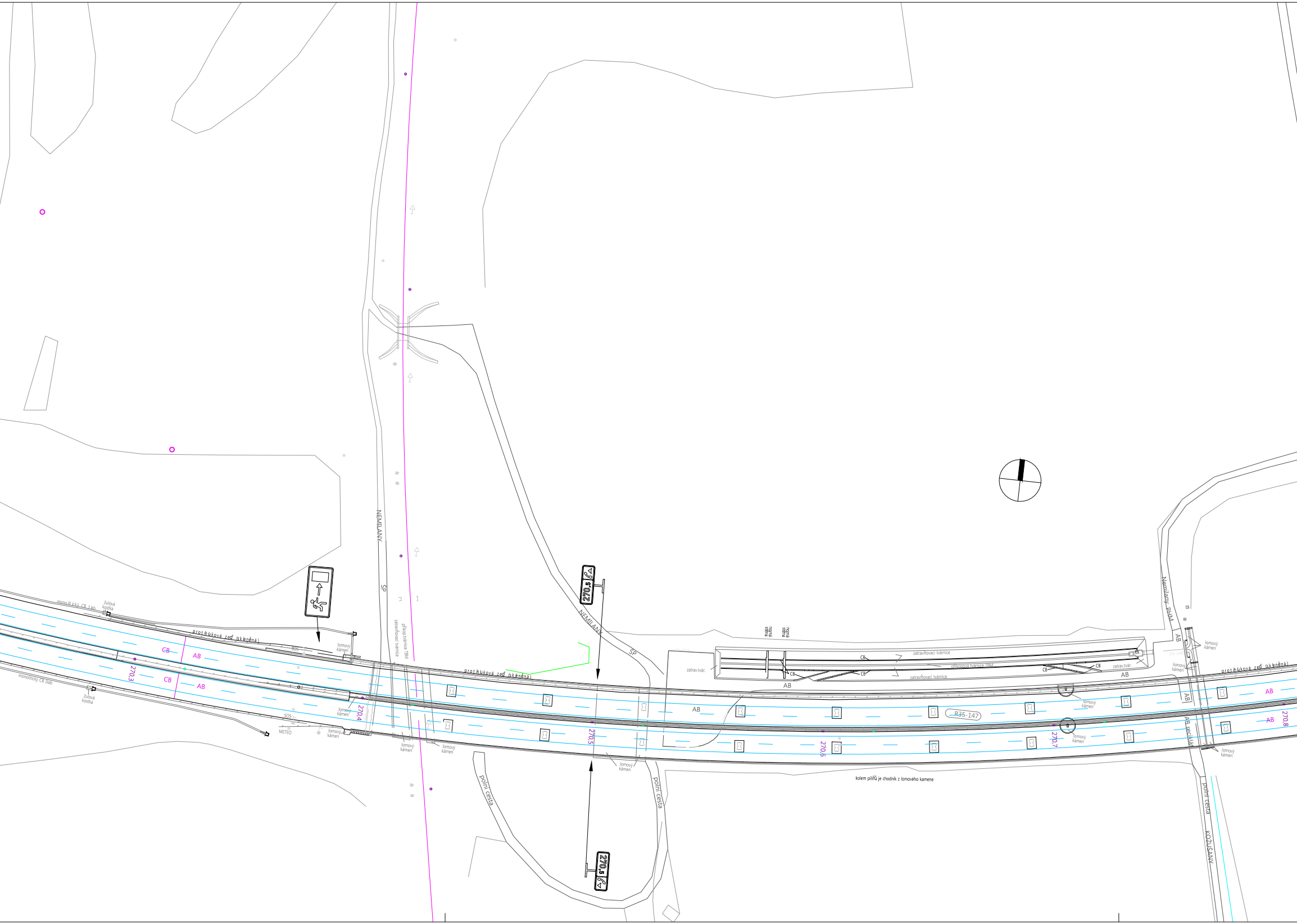
NEMILANY
SP
NEMILANY
SP
Nemilany PHM
monolitický CB žlab
žulová kostka
protihluková zeď (skleněná)
SOS
lomový kámen
CB
AB
270,3
CB
AB
monolitický CB žlab
žulová kostka
SOS
METEO
lomový kámen
270,4
přikopová tvárnice TBM
zatravňovací tvárnice
270,5
270,5
270,5
lomový kámen
normá stěna
normá stěna
zatravňovací tvárnice
přikopová tvárnice TBM
zatravňovací tvárnice
zatrav.tvár.
zatrav.tvár.
CB
AB
AB
R35-147
270,6
270,7
270,8
AB
AB
AB recyklát
lomový kámen
polní cesta
polní cesta
polní cesta
KOZUŠANY
kolem pilířů je chodník z lomového kamene

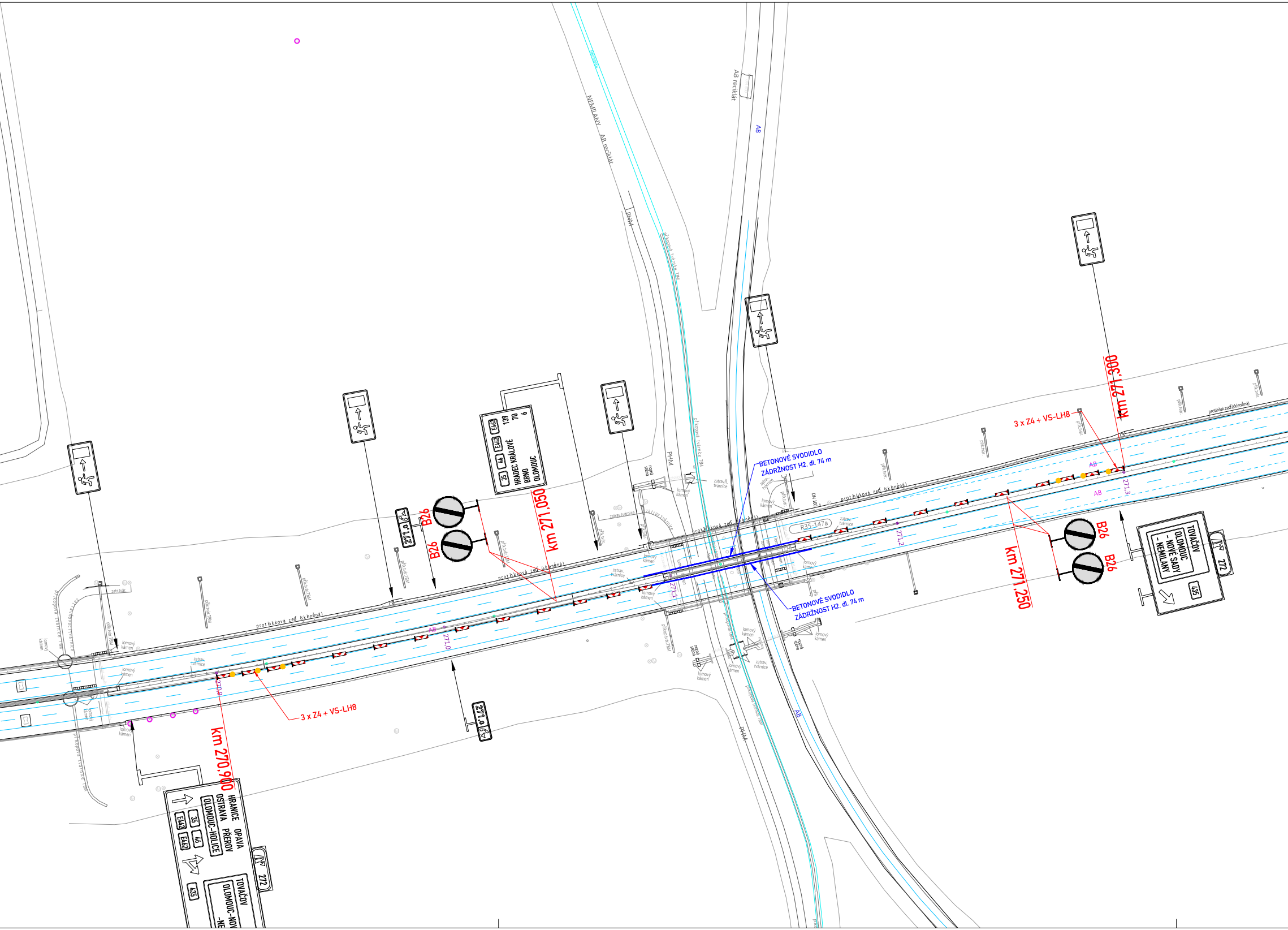
km 270,900
km 271,050
km 271,250
km 271,300
B26
B26
B26
B26
3 x Z4 + VS-LH8
3 x Z4 + VS-LH8
BETONOVÉ SVODIDLO
ZÁDRŽNOST H2, dl. 74 m
BETONOVÉ SVODIDLO
ZÁDRŽNOST H2, dl. 74 m
35
46
E442
E462
HRADEC KRÁLOVÉ 139
BRNO 70
OLOMOUC 6
HRANICE
OSTRAVA
OPAVA
PŘEROV
OLOMOUC-HOLICE
35
46
E442
E462
435
TOVAČOV
OLOMOUC-NOV
-NE
272
TOVAČOV
OLOMOUC - NOVÉ SADY - NEMILANY
435
272
271,0
271,0
R35-147a
NEMILANY
AB recyklát
AB
PHM
protihluková zeď (skleněná)
lomový kámen
zatrav. tvárnice
opěrná stěna
271,0
271,1
271,2
271,3
270,9
DN 100

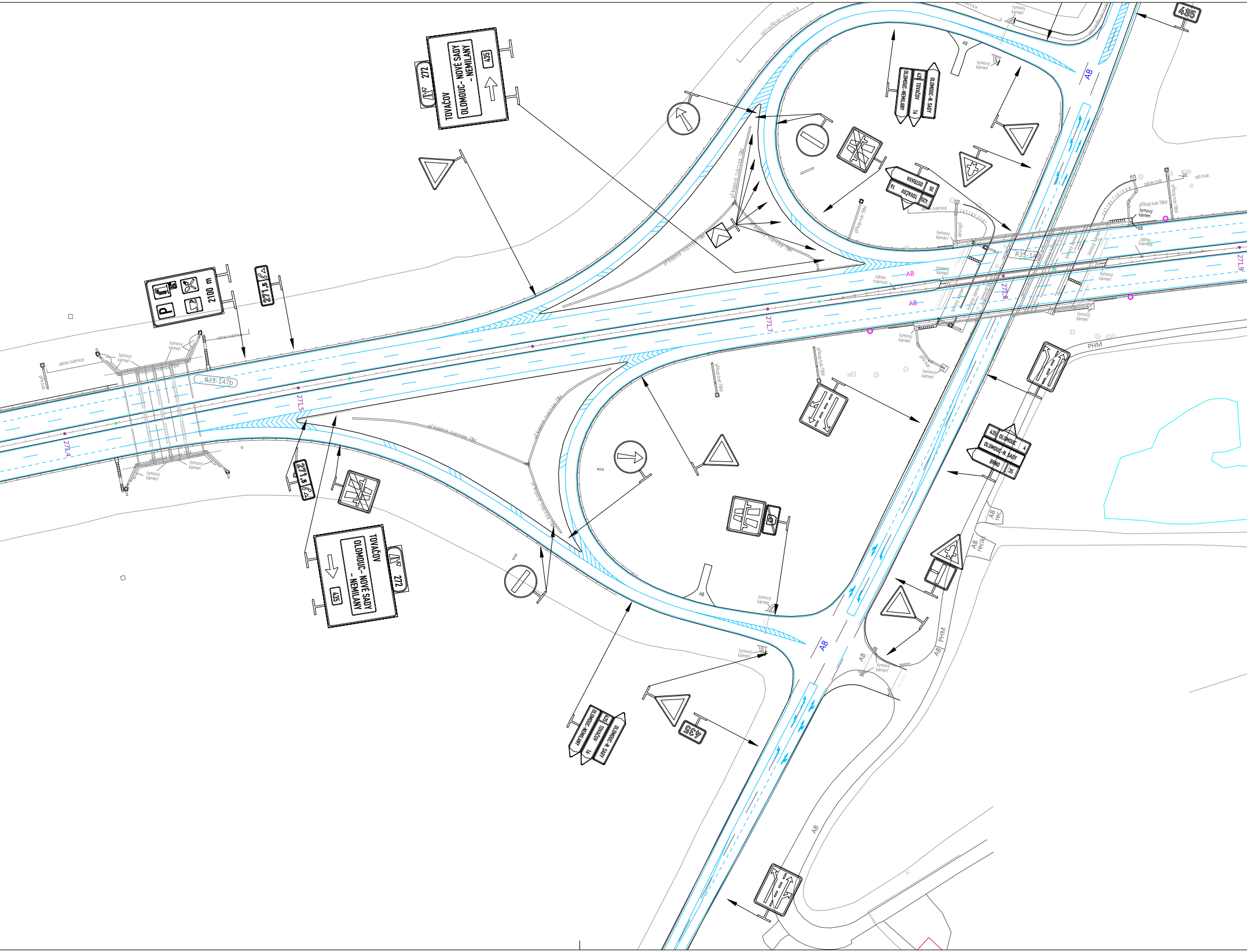
TOVAČOV
OLOMOUC - NOVÉ SADY - NEMILANY
435
272
2100 m
P
271,5
R35-147b
271.4
271.5
271.7
271.8
271.9
AB
PHM
OLOMOUC-NEMILANY
435 TOVAČOV 16
OLOMOUC-N. SADY
35 OSTRAVA
435 TOVAČOV 16
PL
435 OLOMOUC 4
OLOMOUC-N. SADY
BRNO 35
AB rec
lomový kámen
zatrav. tvárnice
příkopová tvárnice TBM
příkop.tvár.TBM

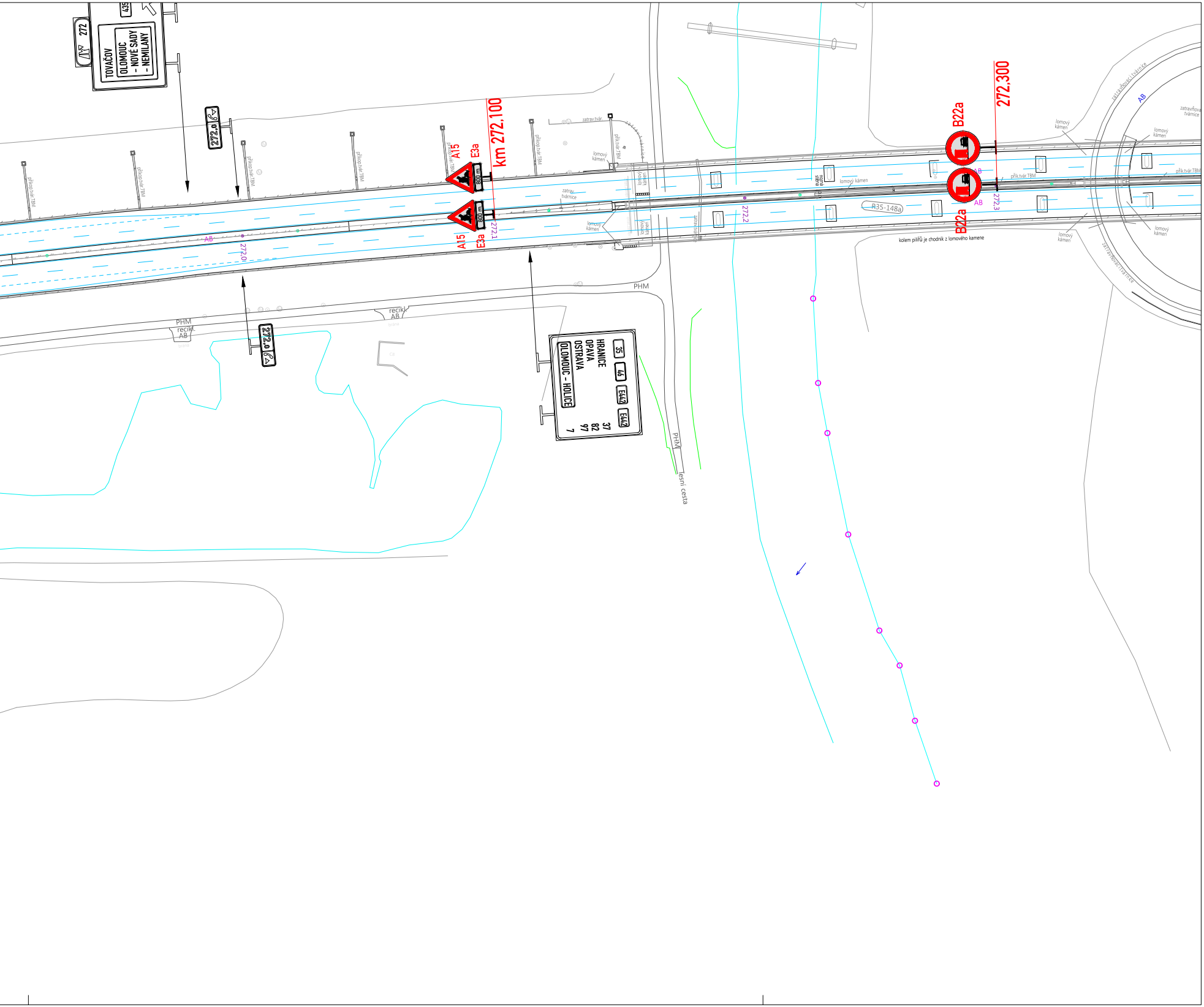
TOVAČOV
OLOMOUC - NOVÉ SADY - NEMILANY
272
435
272,0
A15
E3a
800 m
km 272,100
272,1
272,0
272,2
272,3
272,300
B22a
AB
PHM
recikl. AB
35
46
E442
HRANICE 37
OPAVA 82
OSTRAVA 97
OLOMOUC - HOLICE 7
lesní cesta
lomový kámen
zatrav. tvárnice
přík.tvár.TBM
R35-148a
kolem pilířů je chodník z lomového kamene
zatravňovací tvárnice

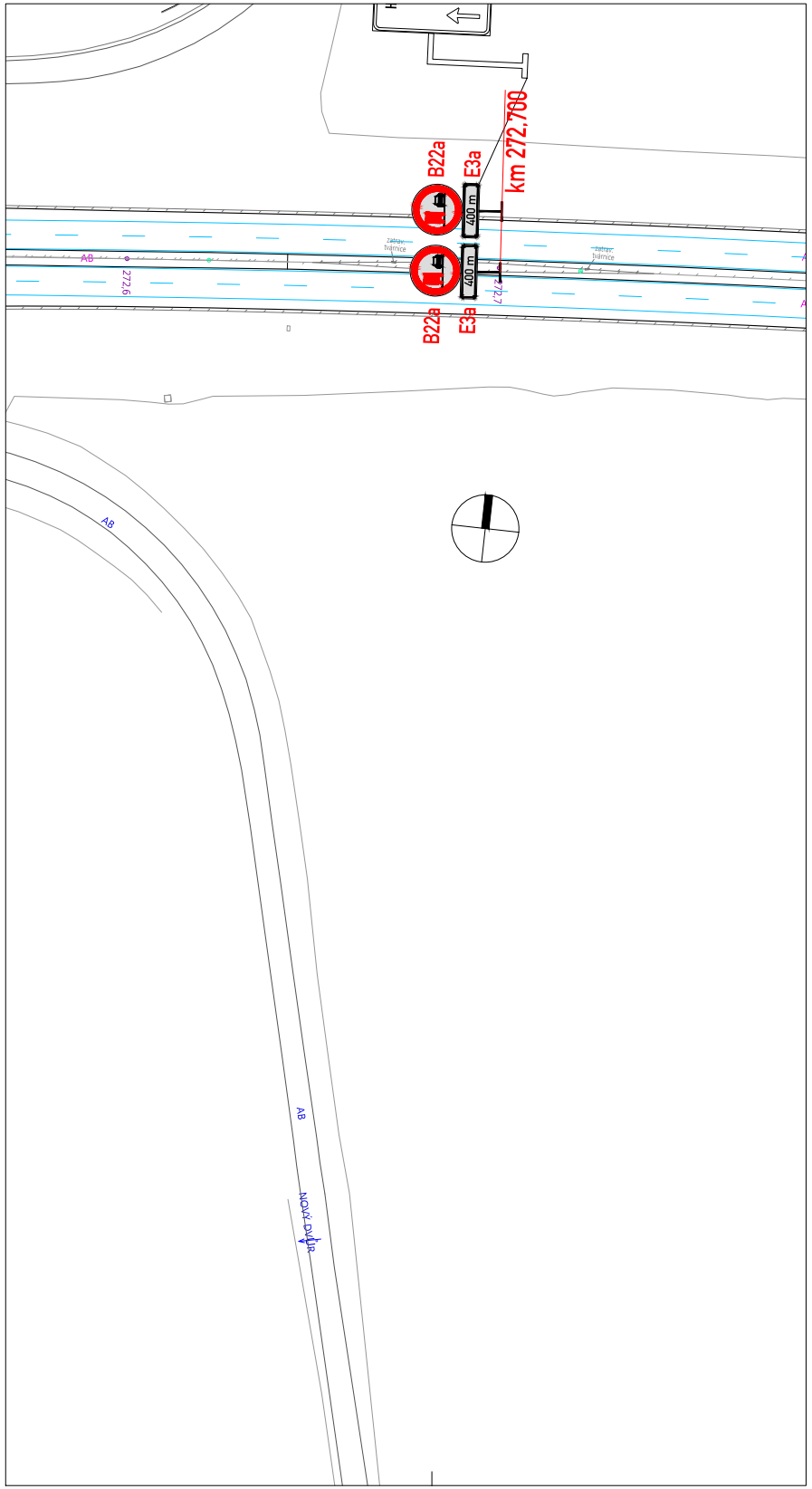
B22a
E3a
km 272,700
400 m
400 m
B22a
E3a
AB
272,6
272,7
zatrav. tvárnice
zatrav. tvárnice
AB
AB
NOVÝ DVŮR


A15
E3a
km 273,300
2000 m
2000 m
A15
E3a
AB
AB
273,3
273,4
polní cesta
PHM

STÁVAJÍCÍ DOPRAVNÍ ZNAČENÍ

P4 NOVĚ NAVRŽENÉ PŘECHODNÉ DOPRAVNÍ ZNAČENÍ - ZVĚTŠENÉ VELIKOST, RA2

STÁVAJÍCÍ VODOROVNÉ DOPRAVNÍ ZNAČENÍ

VYPRACOVAL	Ing. Ondřej Knop	
KONTROLOVAL	Ing. Michal Caudr	

ŘEDITELSTVÍ SILNIC A DÁLNIC

Čerčanská 2023/12, Krč, 140 00 Praha 4

NÁZEV AKCE **Dálnice D35, most D35-147a.1 a D35-147a.2**

NÁZEV VÝKRESU

SITUACE

DATUM	10/2024
FORMÁT	10 x A4
MĚŘÍTKO	1:1500
STUPEŇ	RDS
Č. VÝKRESU	01