Mimoúrovňové křížení
Stavební objekt SO 01 - Silnice III/01248 (Ostrov)
přeložka III/01248 (Ostrov) - MÍSTNÍ PŘELOŽKA

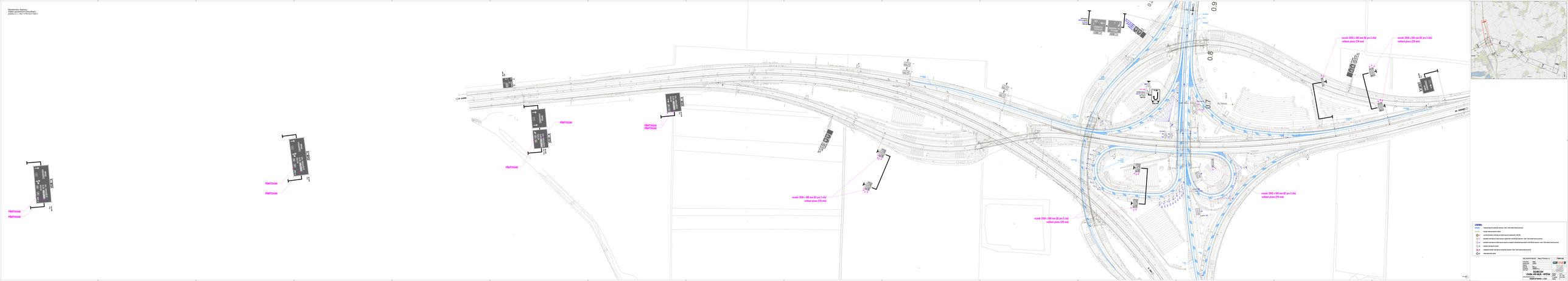
+Bettnisse
+Bettnisse
+Bettnisse

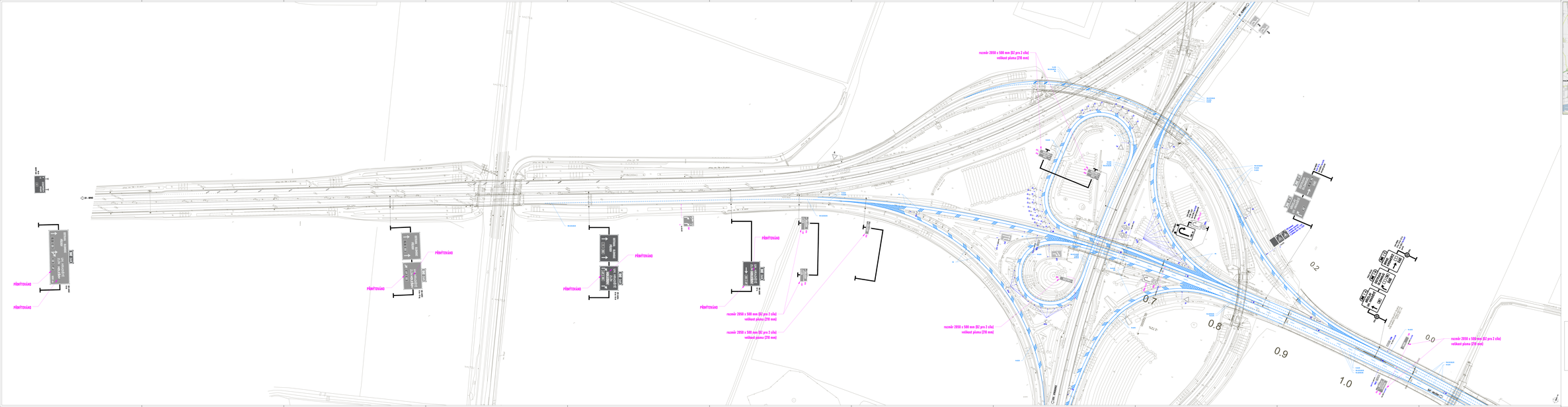

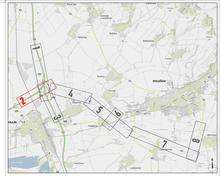

LEGENDA:

- ~~~~ = železniční kolejové vozidlo/ jízdní koridor = trasa / Část vozidel čeká na pracovní
- ~~~~ = silniční/ silniční kolejové vozidlo
- = vertikální dopravní značení kolejové vozidlo/ vozidlo nezasne na podélném/ vrchu kolejí
- = přechodné vertikální dopravní značení kolejové vozidlo/ vozidlo nezasne na podélném/ vrchu kolejí (zrcadlo)
- = přechodné vertikální dopravní značení kolejové vozidlo/ vozidlo nezasne na podélném/ vrchu kolejí (zrcadlo) + text (B2 (zrcadlo) = text / Část vozidel čeká na pracovní
- = silniční/ kolejové vozidlo/ kolejové vozidlo nejsou na zastavení / přechodné dopravní značení na text B2 (B2 (zrcadlo) = text / Část vozidel čeká na pracovní
- = silniční/ kolejové vozidlo/ kolejové vozidlo
- = nadzemní/ podzemní zdroj/ vozidlo kolejové vozidlo/ B2 (zrcadlo) = text / Část vozidel čeká na pracovní
- = silniční/ kolejové vozidlo/ vozidlo

DPZ / INFOTEC/ TOM LLC Prague, TP Karolinka, s.r.o.

STAVEBNÍ		
VEDOUCÍ PROJ.		
KONTROLA		
ZODP. PROJ.		
KOORD.		
ŘEDITEL		

DÁLNICE D47
STAVBA 4707 MEZI D - PŘÍTOČNÁ
VEDENÍ DO TRASY D - I. ETAP

PŘÍLOHA	
DATUM	
MĚŘÍTKO	1:500
FORMÁT	A0
PŘÍLOHA	

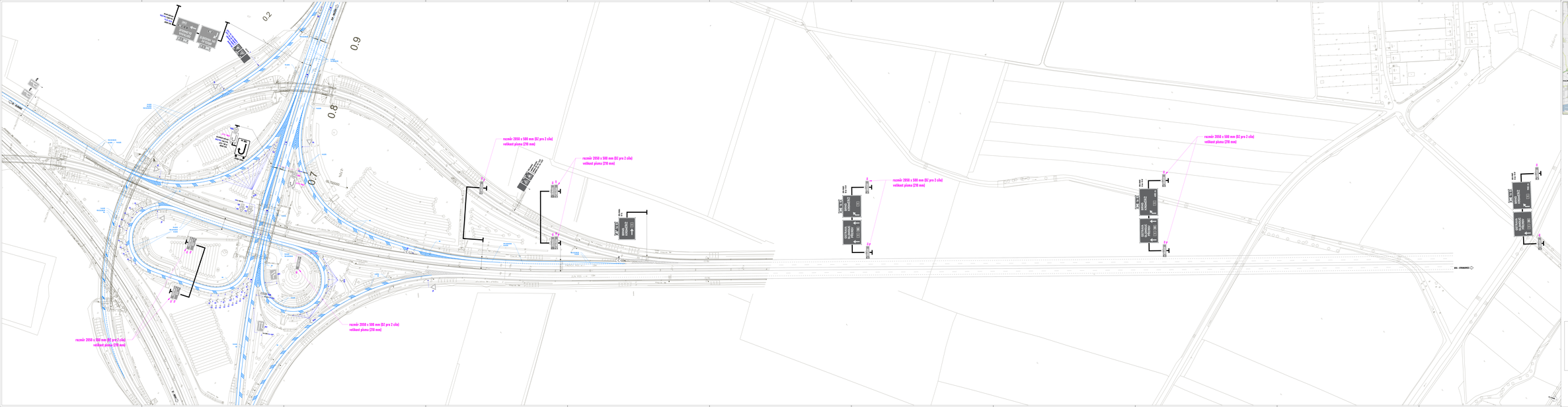
0,2
0,9
0,8
0,7
ZASTÁVKA BUS
ZASTÁVKA BUS
ZASTÁVKA BUS

0.0
1.0
1.1
1.2
1.3
1.4
1.5
1.6
1.7
1.8
1.9
2.0
2.1
2.2
2.3
2.4
2.5
2.6
2.7
2.8
2.9
3.0
3.1
3.2
0.1
0.2
0.3
0.4
0.5
0.6
0.7
0.8
0.9
rozměr 2000 x 500 mm (B) pro 2 cestu
velikost písmen (200 mm)
ŠKODA
ŠKODA
ŠKODA

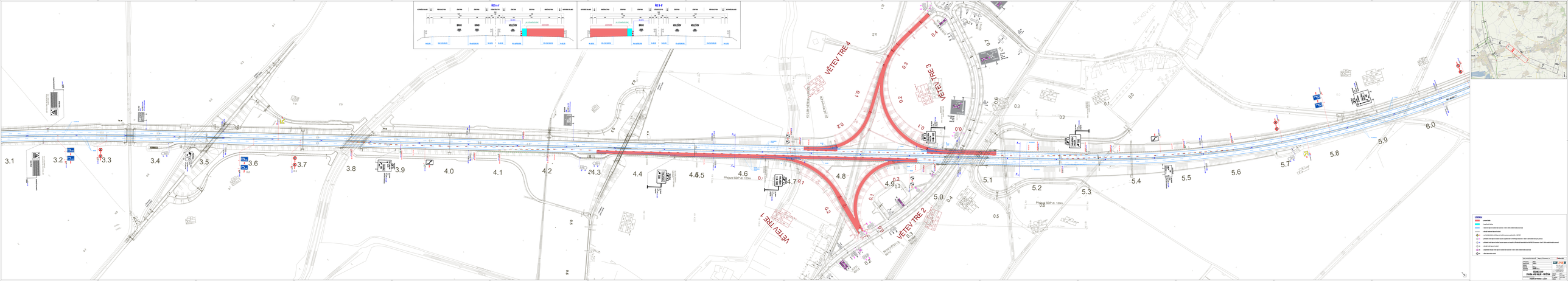
VETEV TRE 1
VETEV TRE 2
VETEV TRE 3
VETEV TRE 4
3.1
3.2
3.3
3.4
3.5
3.6
3.7
3.8
3.9
4.0
4.1
4.2
4.3
4.4
4.5
4.6
4.7
4.8
4.9
5.0
5.1
5.2
5.3
5.4
5.5
5.6
5.7
5.8
5.9
6.0
Přepeřit SOP dl. 120m
Přepeřit SOP dl. 120m
LEGENDA
ZÁKLADNÍ ÚDAJE
STAVBA VOD NELB - PŘÍTOK
MĚŘÍTKO PLANU: 1:500

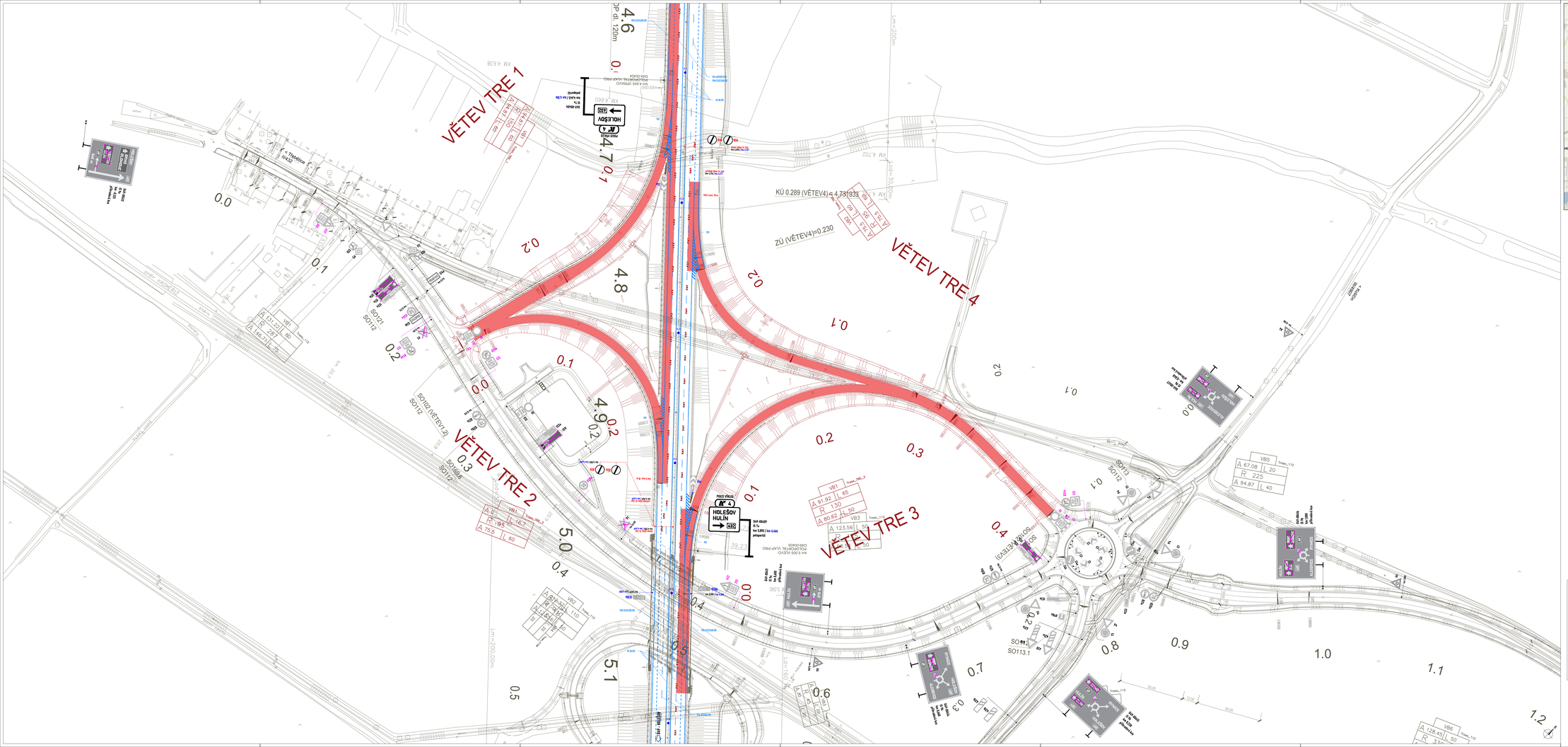
VĚTEV TRE 1
VĚTEV TRE 2
VĚTEV TRE 3
VĚTEV TRE 4
HOLEŠOV
HULÍN
KÚ 0.289 (VĚTEV4)=4.731933
ZÚ (VĚTEV4)=0.230
SO101
SO102
SO103 (VĚTEV1,4)
SO104
SO105
SO106
SO107
SO108
SO109
SO110
SO111
SO112
SO113
SO113.1
SO114
SO115
SO116
SO117
SO118
SO119
SO120
SO121
SO122
SO123
SO124
SO125
SO126
SO127
SO128
SO129
SO130
SO131
SO132
SO133
SO134
SO135
SO136
SO137
SO138
SO139
SO140
SO141
SO142
SO143
SO144
SO145
SO146
SO147
SO148
SO149
SO150
SO151
SO152
SO153

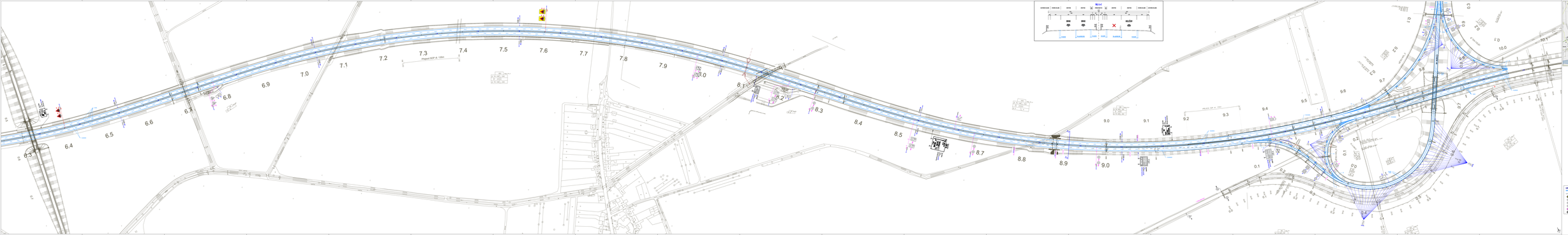

Условные обозначения

- Граница лесного участка по данным ГКН / ЕГРН / ЗОУИТ / ЗОУ ГКН / ЗОУ ЕГРН / ЗОУ ЗОУИТ
- Граница лесного участка
- Граница лесного участка по материалам лесоустройства
- Граница лесного участка по материалам лесоустройства / ЗОУИТ / ЗОУ ГКН / ЗОУ ЕГРН / ЗОУ ЗОУИТ
- Граница лесного участка по материалам лесоустройства / ЗОУИТ / ЗОУ ГКН / ЗОУ ЕГРН / ЗОУ ЗОУИТ
- Граница лесного участка / ЗОУИТ / ЗОУ ГКН / ЗОУ ЕГРН / ЗОУ ЗОУИТ
- Граница лесного участка
- Граница лесного участка / ЗОУИТ / ЗОУ ГКН / ЗОУ ЕГРН / ЗОУ ЗОУИТ
- Граница лесного участка

Лесоустройство	Лесоустройство	Лесоустройство	Лесоустройство
Лесоустройство	Лесоустройство	Лесоустройство	Лесоустройство

VĚTEV HOL_A
VĚTEV HOL_C
VĚTEV HOL_B
KOLÍN 1/10
0.1
0.0
0.2
0.4
0.5
0.6
0.7
0.8
0.9
9.6
9.7
9.8
10.0
0.3
1.0
1.2
1.3
1.4
1.5
1.6
1.7
1.8
1.9
2.0

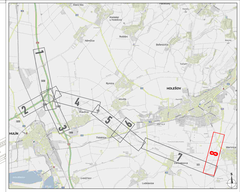
HOLÁŠOV
PRAHA
LIBEŇICE
1
2
3
4
5
6
7
8
9
10
11
12
13
14
15
16
17
18
19
20
21
22
23
24
25
26
27
28
29
30
31
32
33
34
35
36
37
38
39
40