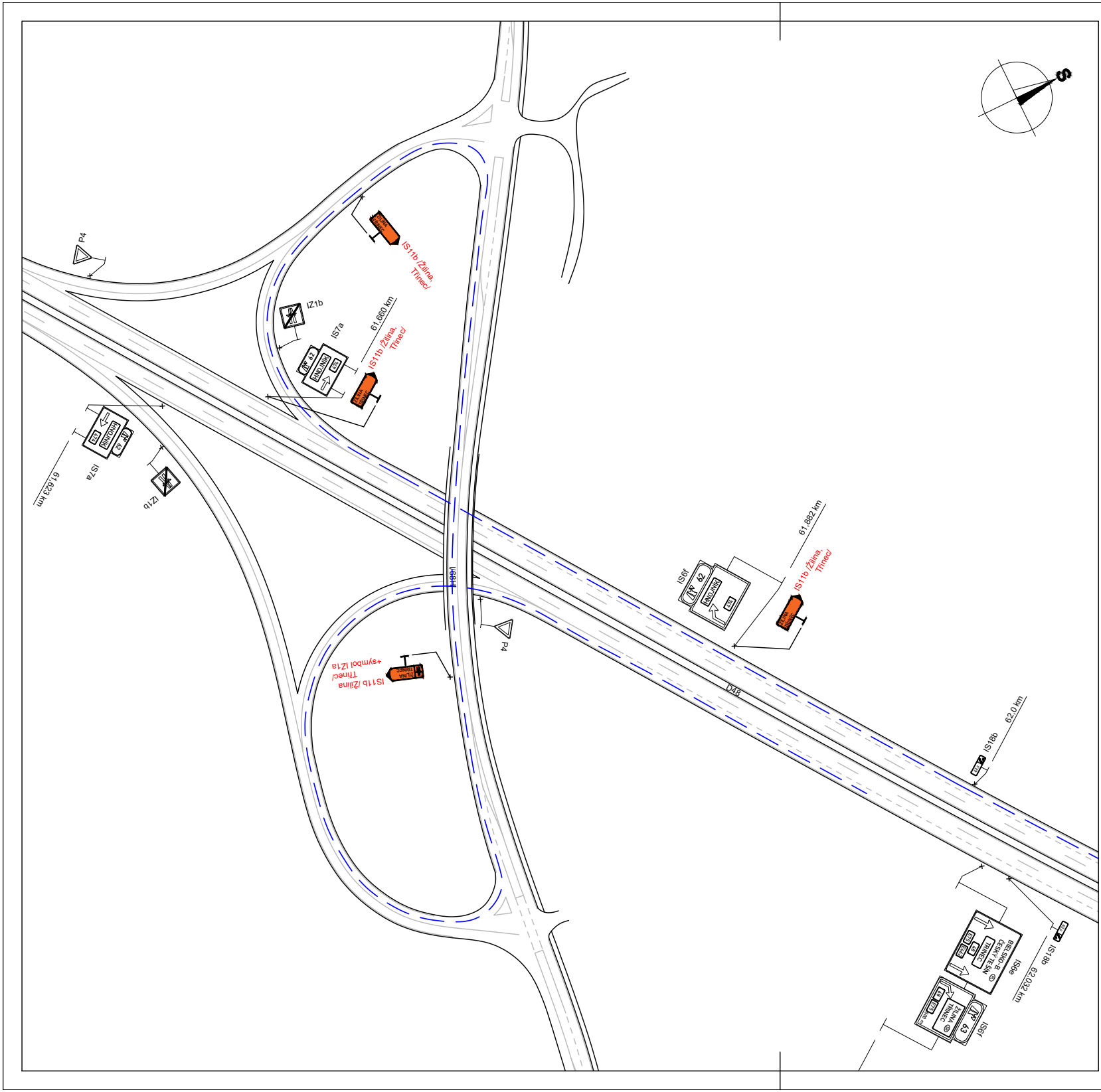
P4
IZ1b
IS7a
61,660 km
IS11b /Žilina, Třinec/
IS11b /Žilina, Třinec/
HNOJNÍK
61,623 km
IS7a
IZ1b
I/68
IS11b /Žilina Třinec/ +symbol IZ1a
P4
IS6f
61,882 km
IS11b /Žilina, Třinec/
D48
IS18b
62,0 km
IS6e
BIELSKO-B
ČESKÝ TĚŠÍN
TŘINEC
IS18b
62,032 km
IS6f
ŽILINA
TŘINEC
63

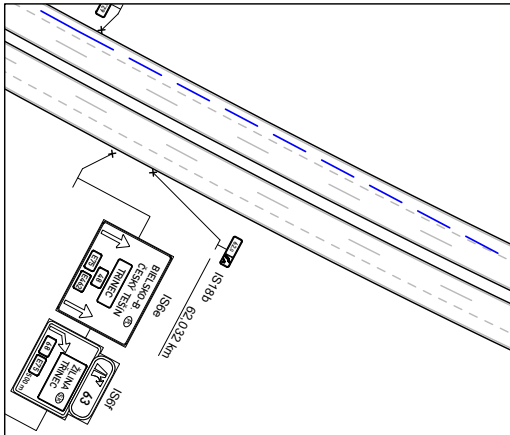
IS6e
BIELSKO-B
ČESKÝ TĚŠÍN
TŘINEC
IS18b
62,032 km
IS6f
ŽILINA
TŘINEC
63

Ministerstvo dopravy
Odbor pozemních komunikací,
příloha k č. j. MD-64060/2025-940/4

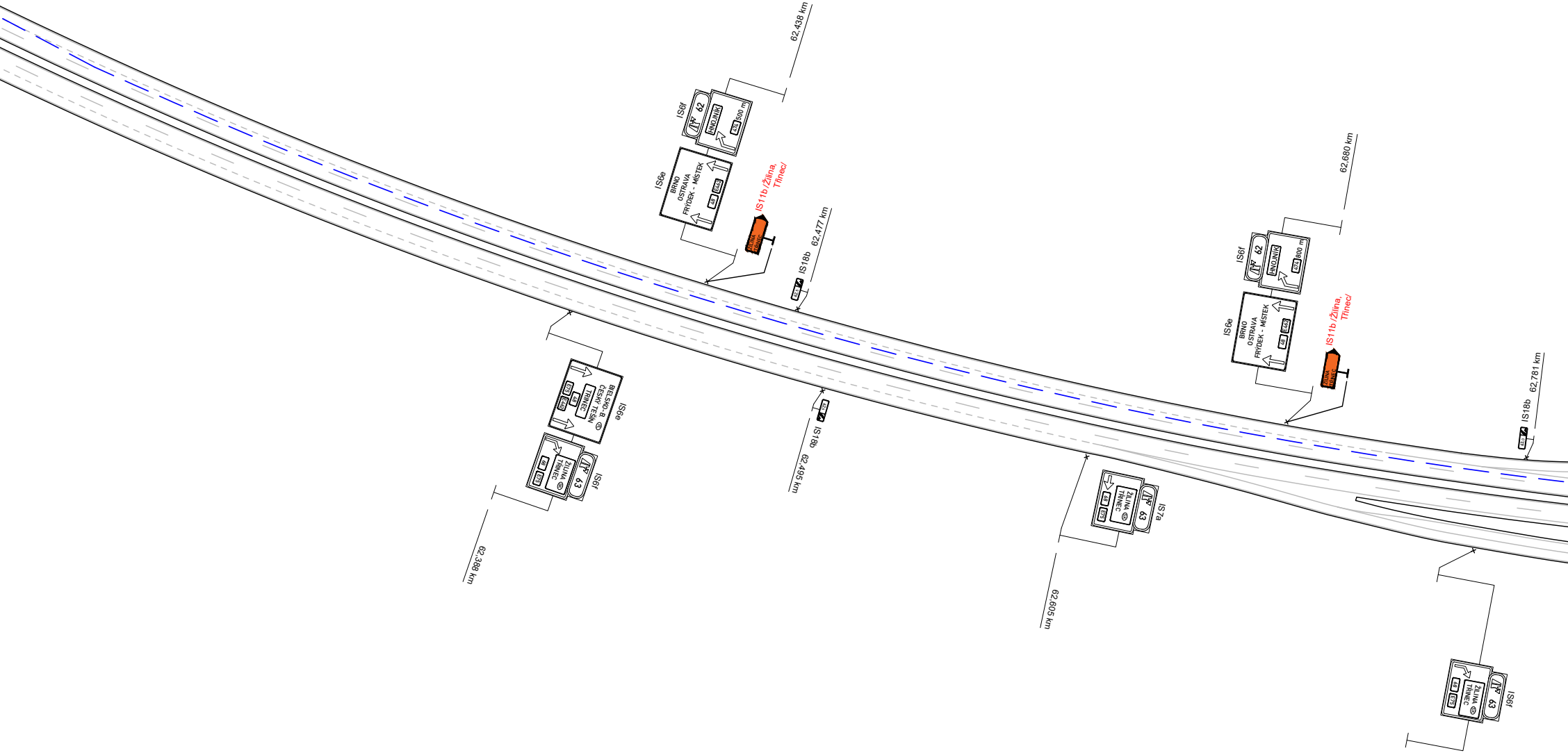
62,438 km
IS6f
62
HNOJNÍK
500 m
IS6e
BRNO
OSTRAVA
FRÝDEK - MÍSTEK
48
IS11b /Žilina, Třinec/
IS18b
62,477 km
62,680 km
IS6f
62
HNOJNÍK
800 m
IS6e
BRNO
OSTRAVA
FRÝDEK - MÍSTEK
48
IS11b /Žilina, Třinec/
62,781 km
IS18b
IS6e
BIELSKO-B.
ČESKÝ TĚŠÍN
TŘINEC
48
IS6f
63
ŽILINA
TŘINEC
48
62,388 km
IS18b
62,495 km
IS7a
63
ŽILINA
TŘINEC
48
62,605 km
IS6f
63
ŽILINA
TŘINEC
48

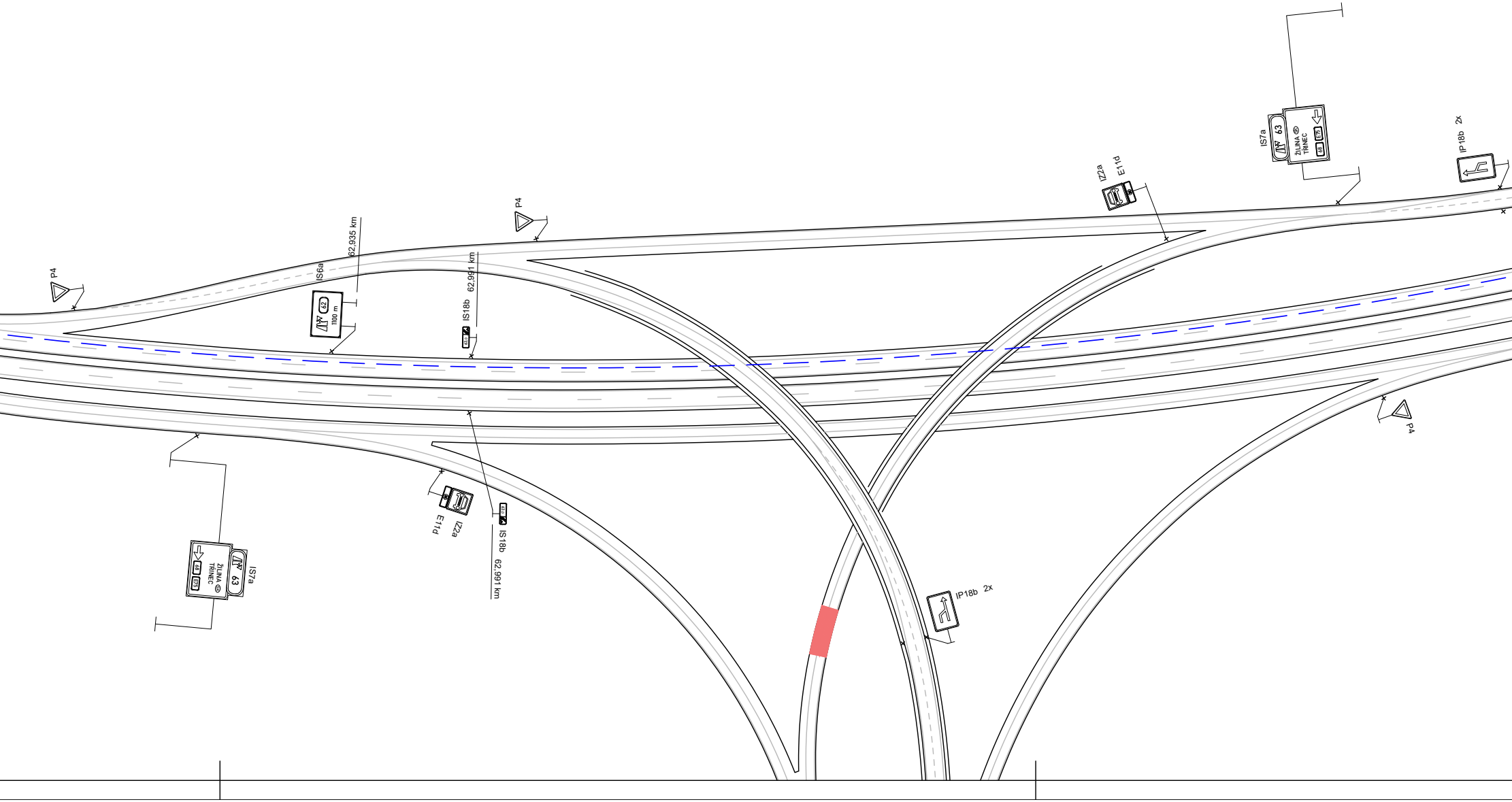
P4
IS6a
62
1100 m
62,935 km
IS18b
63,0
62,991 km
P4
IZ2a
E11d
IS7a
63
ŽILINA
TŘINEC
68
E75
IP18b 2x
P4
E11d
IZ2a
IS18b
63,0
62,991 km
IS7a
63
ŽILINA
TŘINEC
68
E75
IP18b 2x

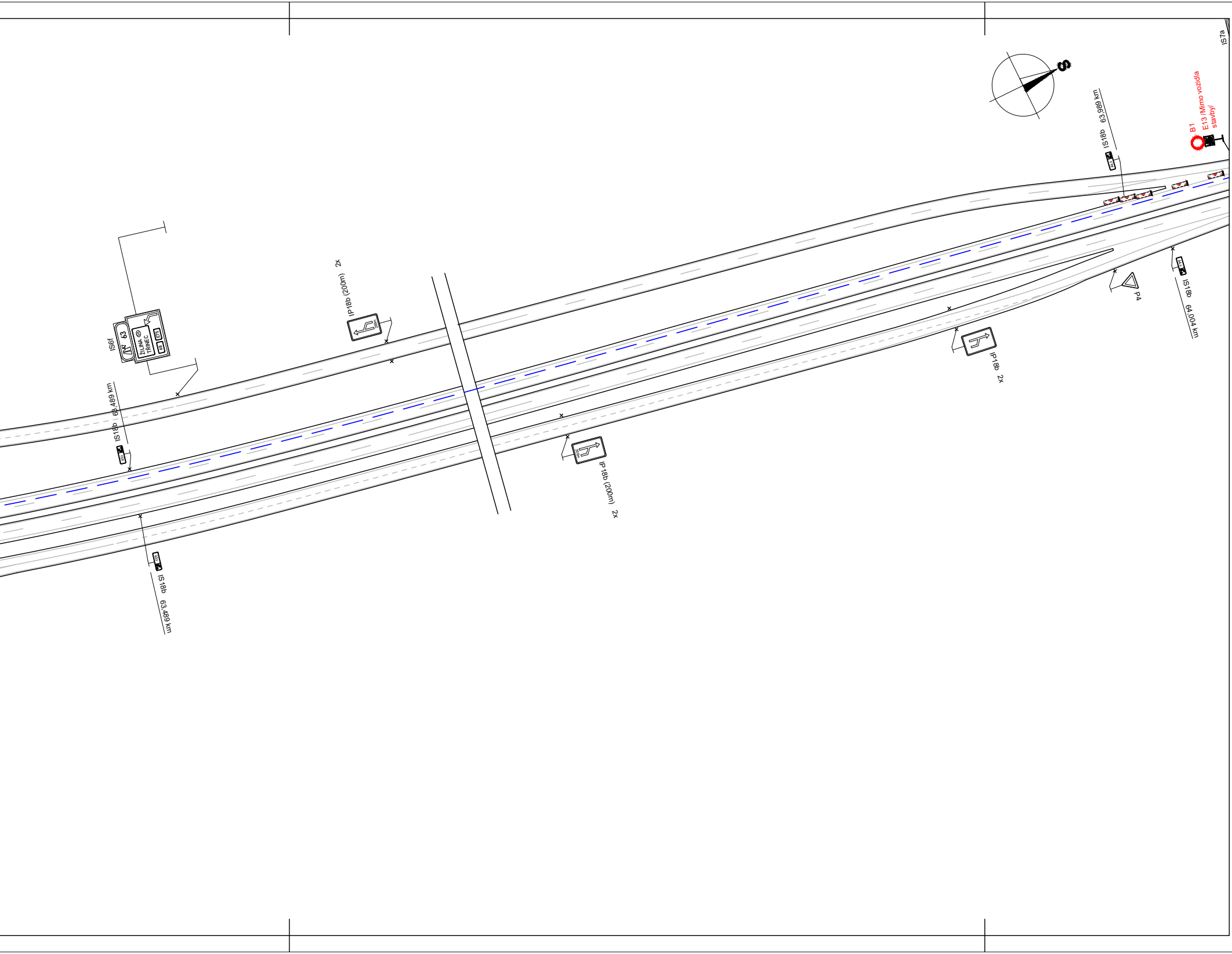

IS7a
S
IS18b 63,989 km
B1
E13 /Mimo vozidla stavby/
IS18b 64,004 km
P4
IP18b 2x
IP18b (200m) 2x
IS6f
63
ŽILINA
TŘINEC
E75
68
IS18b 63,489 km
IP18b (200m) 2x
IS18b 63,489 km

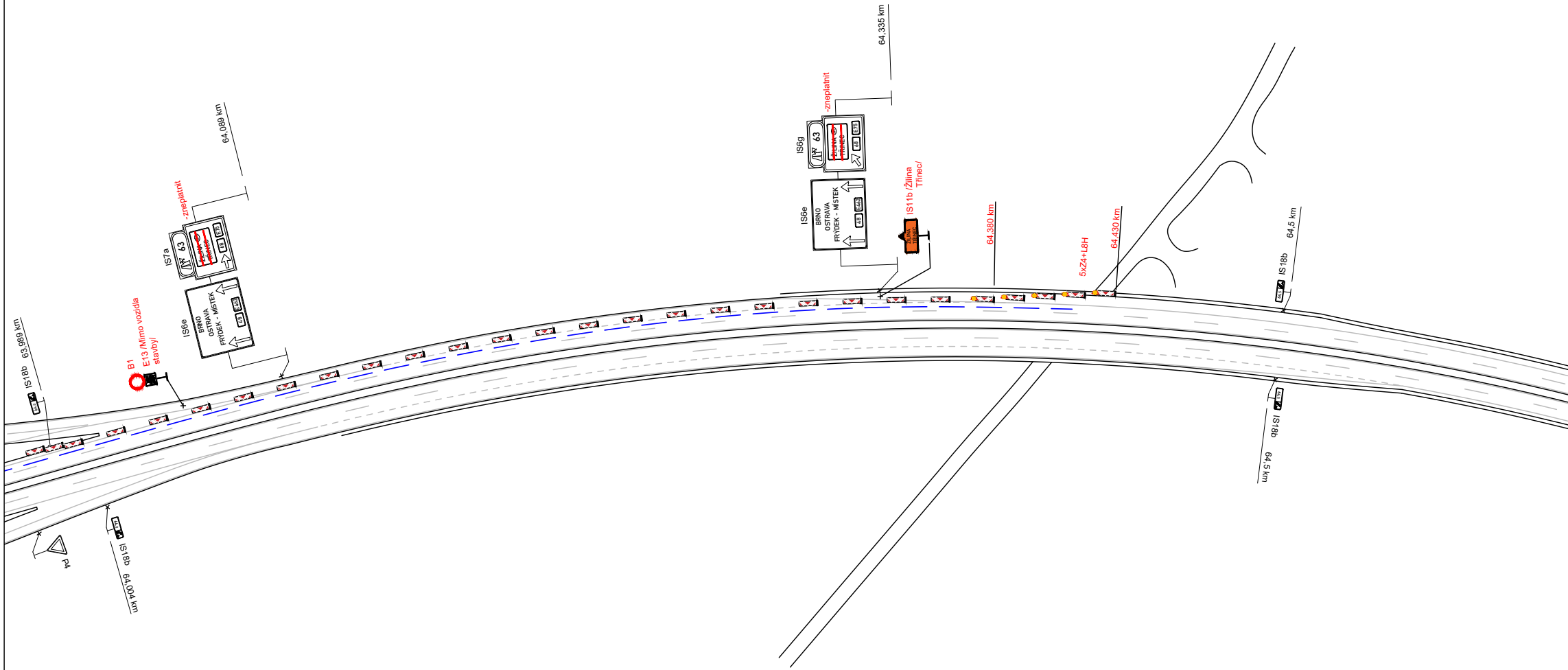
IS18b
63,989 km
B1
E13 /Mimo vozidla stavby/
-zneplatnit
64,089 km
IS7a
63
ŽILINA
TŘINEC
E75
68
IS6e
BRNO
OSTRAVA
FRÝDEK - MÍSTEK
48
E462
P4
IS18b
64,004 km
64,335 km
-zneplatnit
IS6g
63
ŽILINA
TŘINEC
E75
68
IS6e
BRNO
OSTRAVA
FRÝDEK - MÍSTEK
48
E462
IS11b /Žilina Třinec/
ŽILINA
TŘINEC
64,380 km
5xZ4+L8H
64,430 km
IS18b
64,5 km
IS18b
64,5 km

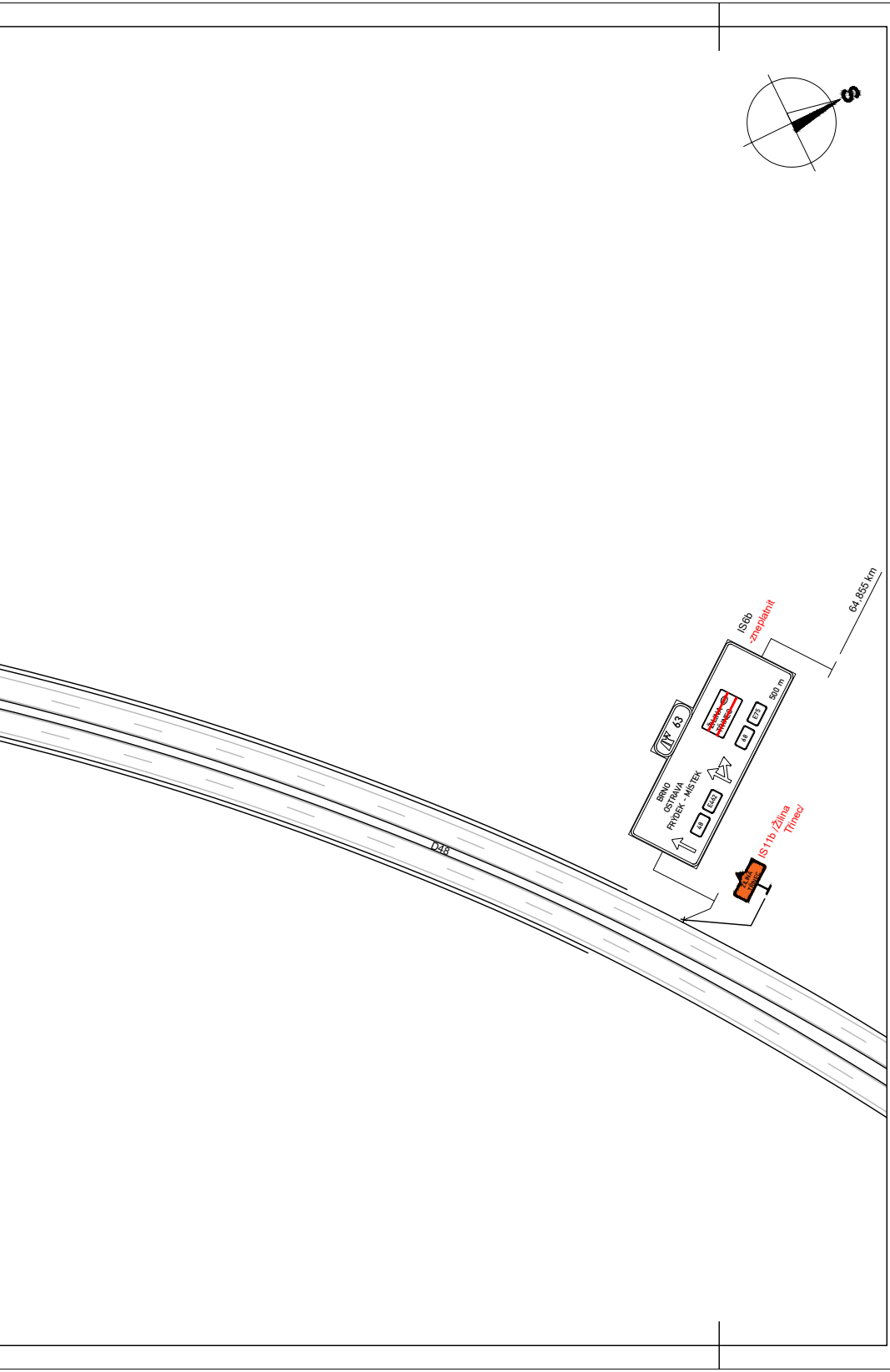
S
IS6b
-zneplatnit
64,855 km
63
BRNO
OSTRAVA
FRÝDEK - MÍSTEK
48
E462
68
E75
~~ŽILINA TŘINEC~~
500 m
IS11b /Žilina
Třinec/
ŽILINA
TŘINEC
D48

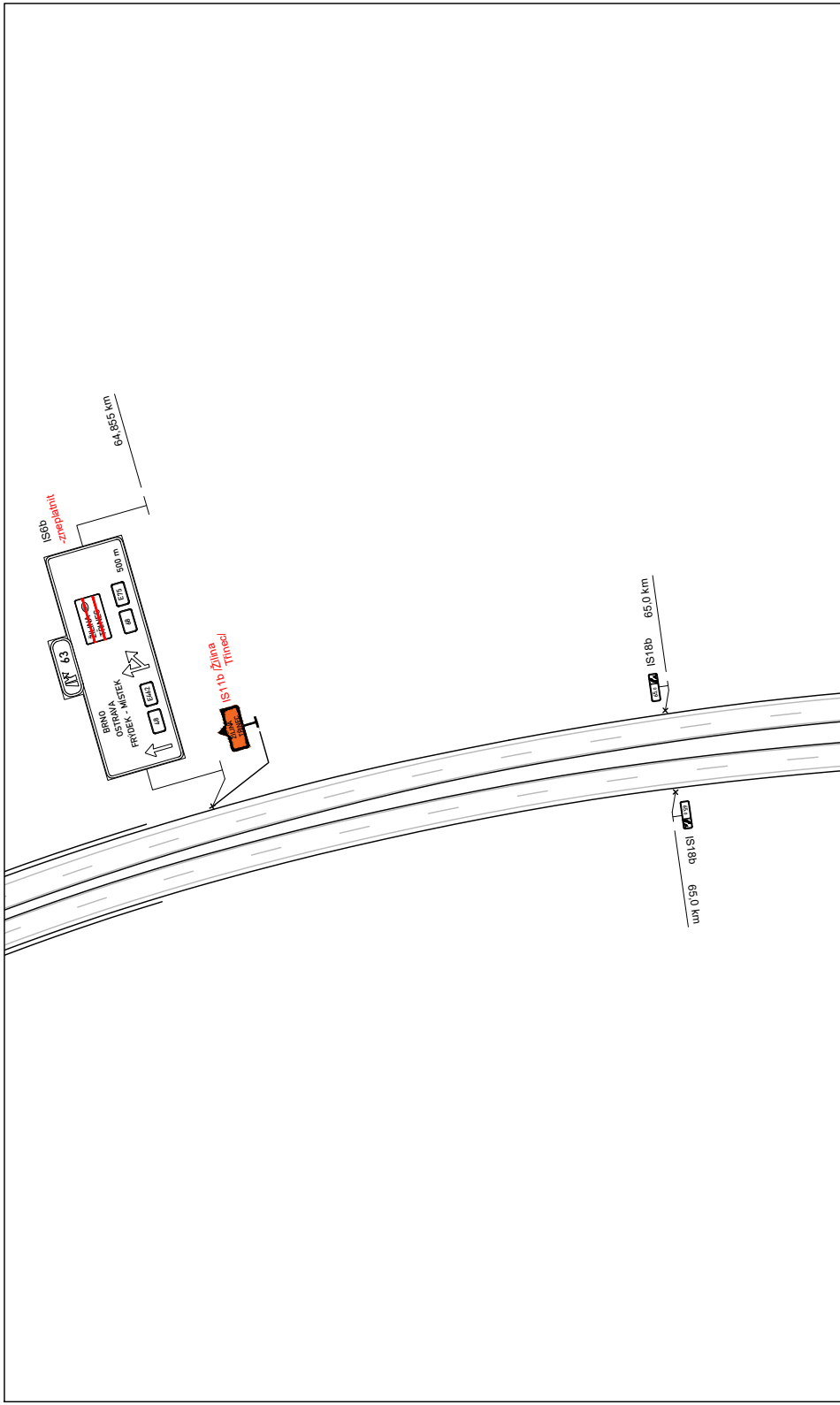
64,855 km
IS6b
-zneplatnit
63
BRNO
OSTRAVA
FRÝDEK - MÍSTEK
48
E462
68
E75
~~ŽILINA TŘINEC~~
500 m
IS11b /Žilina
Třinec/
ŽILINA
TŘINEC
65,0 km
IS18b
IS18b
65,0 km

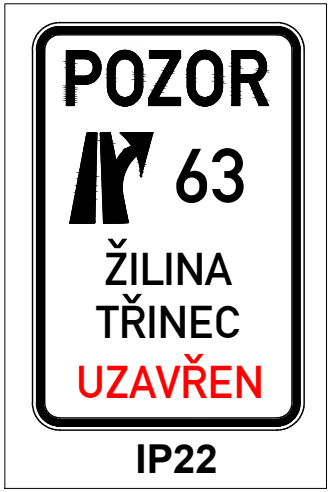
POZOR
63
ŽILINA
TŘINEC
UZAVŘEN

IP22

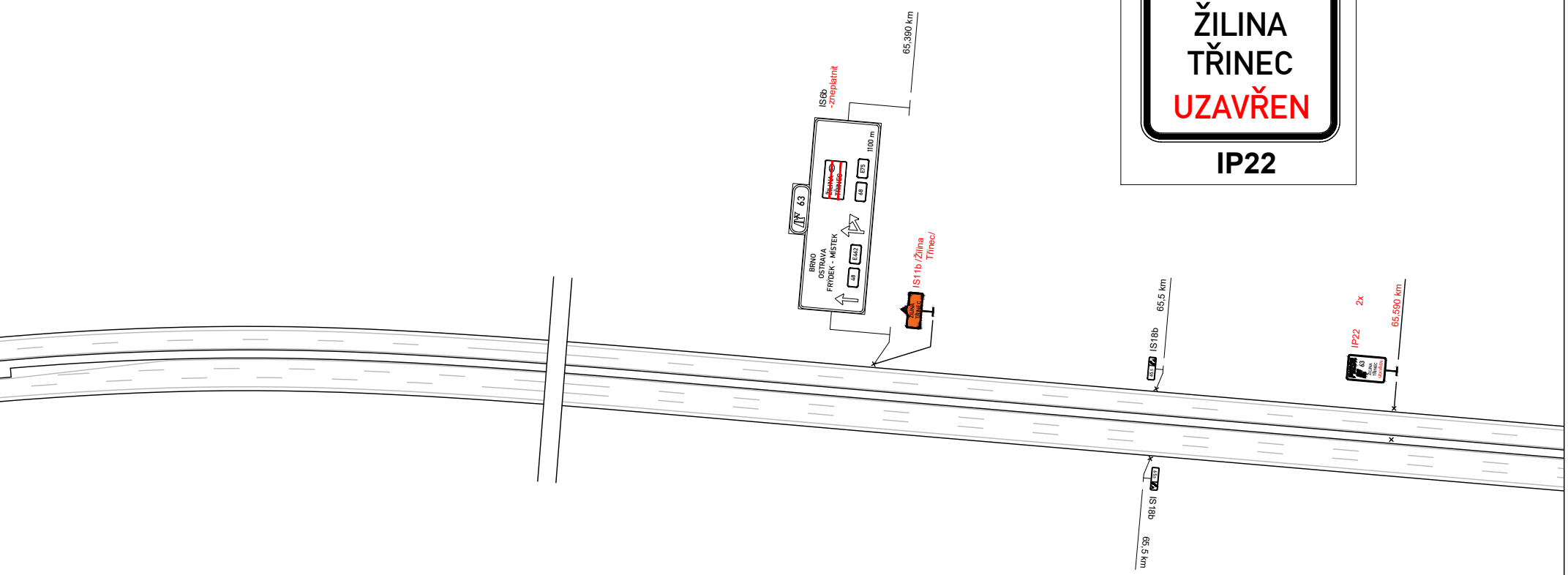
S
65,390 km
IS6b
-zneplatnit
63
1100 m
~~ŽILINA TŘINEC~~
E75
68
BRNO
OSTRAVA
FRÝDEK - MÍSTEK
E462
48
IS11b /Žilina
Třinec/
ŽILINA
TŘINEC
65,5 km
IS18b
2x
IP22
65,590 km
IS18b
65,5 km

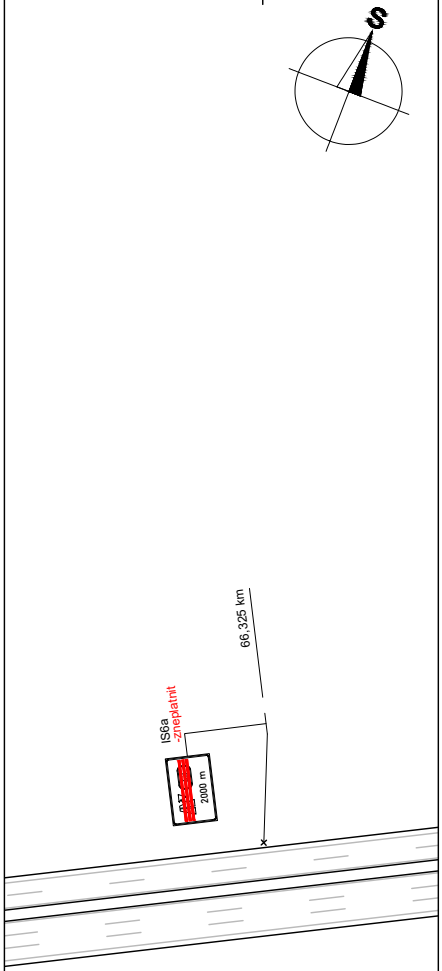
S
66,325 km
IS6a
-zneplatnit
2000 m

Situace

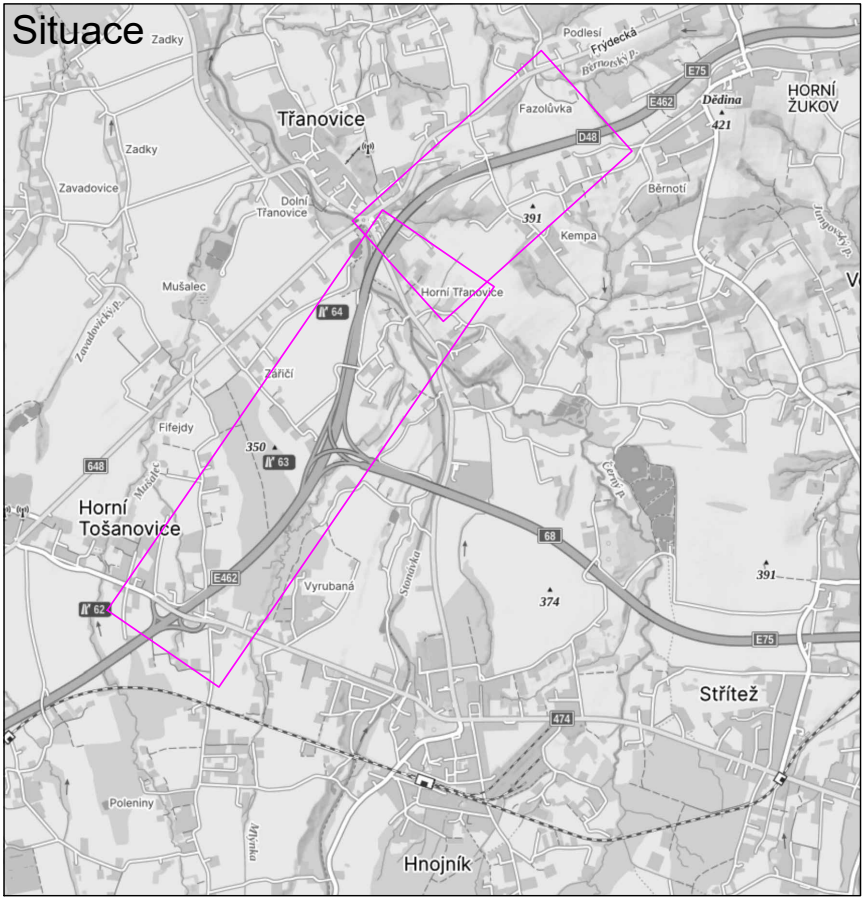
Zadky
Podlesí
Frýdecká
Bernotský p.
E75
E462
Dědina
421
HORNÍ ŽUKOV
Třanovice
Fazolůvka
D48
Zadky
Zavadovice
Dolní Třanovice
Běrnotí
391
Kempa
Mušalec
64
Horní Třanovice
Zavadovický p.
Zářičí
Fifejdy
350
63
648
Horní Tošanovice
Mušalec
E462
Vyrubaná
Stonávka
Černý p.
68
374
391
62
E75
Střítež
474
Poleniny
Mlýnka
Hnojník

Legenda:

355,0	IS18b	Trvalé dopravní značení
○	B1	Přechodné dopravní značení
🟥		Pracovní místo
■■■		Objízdná trasa

Trvalé dopravní značení, které je v rozporu s přechodným dopravním značením, bude zneplatněno.

Vypracoval: Bc. Martin Bodlák	Datum: 29.10.2025	**SEKNE** **spol. s r.o.** **Hamerská 12, 772 00 Olomouc** **tel.: 585 311 867**		
Název akce: Silnice I/68 Třanovice - Nebory		Měřítko: 1:1600		
Název objektu: Přechodné dopravní značení		Formát: 14xA4	Č. výkresu: 1	Č. soupravy:
Příloha: D48 - EXIT 63 Třanovice				