# Detail 1

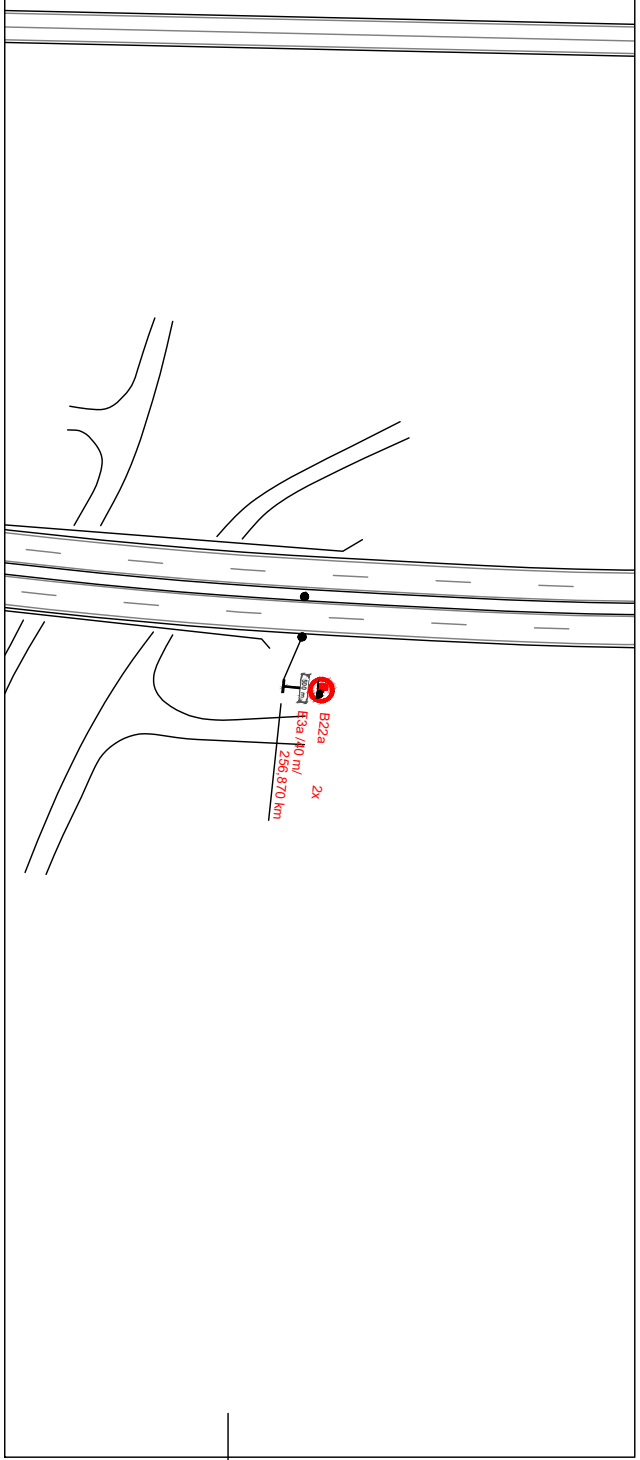
500 m
B22a
E3a /40 m/
256,870 km
2x

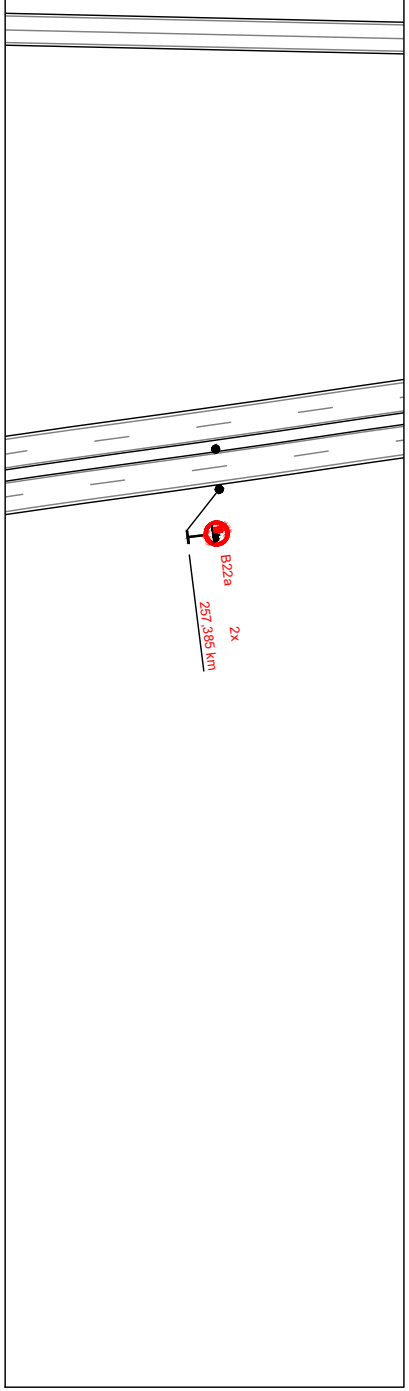
B22a
257,385 km
2x


258,0
IS18a(258,0)
258,0
IS18a(258,0)
A15 - fluorescenční
E3a /2000m/
257,985 km
2x



Ministerstvo dopravy
Odbor pozemních komunikací,
příloha k č. j. MD-7727/2025-940/4.

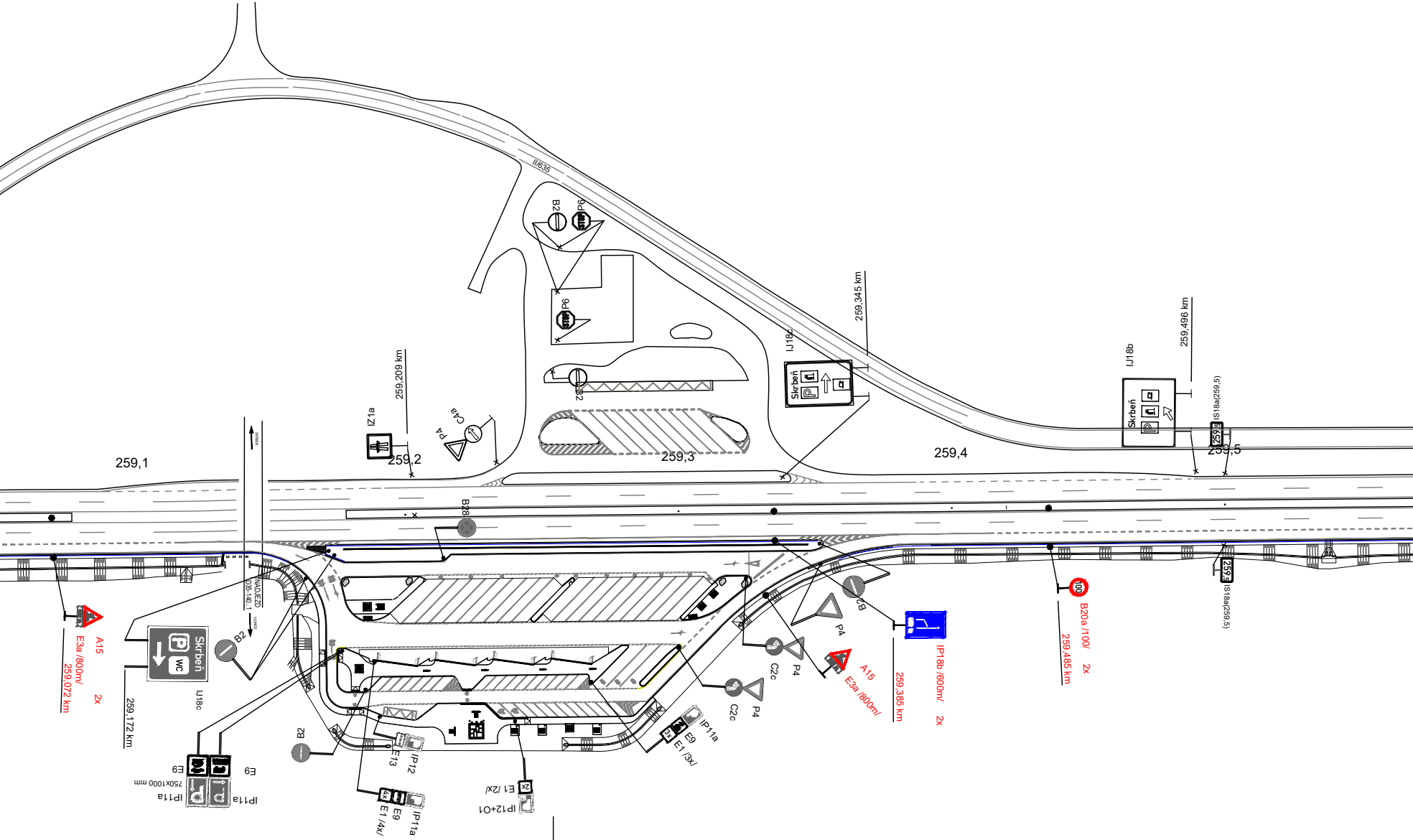
II/635
B2
P6
P6
B2
IJ18c
Skrbeň
259,345 km
259,496 km
IJ18b
Skrbeň
IS18a(259,5)
259,209 km
IZ1a
C4a
P4
259,1
259,2
259,3
259,4
259,5
B28
A15
E3a /800m/
259,072 km
2x
259,172 km
IJ18c
Skrbeň
WC
B2
NADJEZD
B2
E9
E9
IP11a
IP11a
750x1000 mm
E13
IP12
E9
E1 /4x/
IP11a
IP12+O1
E1 /2x/
E9
E1 /3x/
IP11a
C2c
P4
C2c
P4
B2
P4
A15
E3a /800m/
259,385 km
2x
IP18b /600m/
2x
B20a /100/
259,485 km
2x
IS18a(259,5)

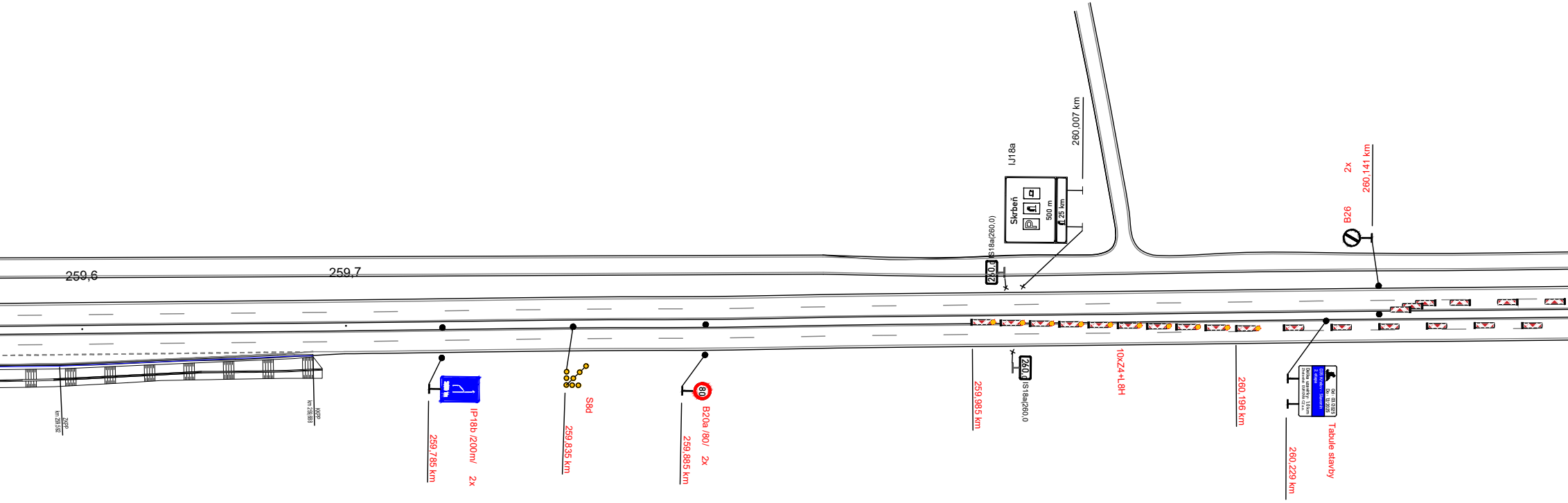
259,6
259,7
ZKPP
km 259,592
KKPP
km 259,688
IP18b /200m/ 2x
259,785 km
S8d
259,835 km
80
B20a /80/ 2x
259,885 km
260,0
IS18a(260,0)
IJ18a
Skrbeň
500 m
25 km
260,007 km
259,985 km
260,0
IS18a(260,0)
10xZ4+L8H
260,196 km
B26
2x
260,141 km
Od: 03/2025
Do: 12/2025
D35 Křelov - Slavonín
2 etapa
Délka uzavírky: 1,0 km
Zhotovitel: EUROVIA CZ a.s.
Tabule stavby
260,229 km

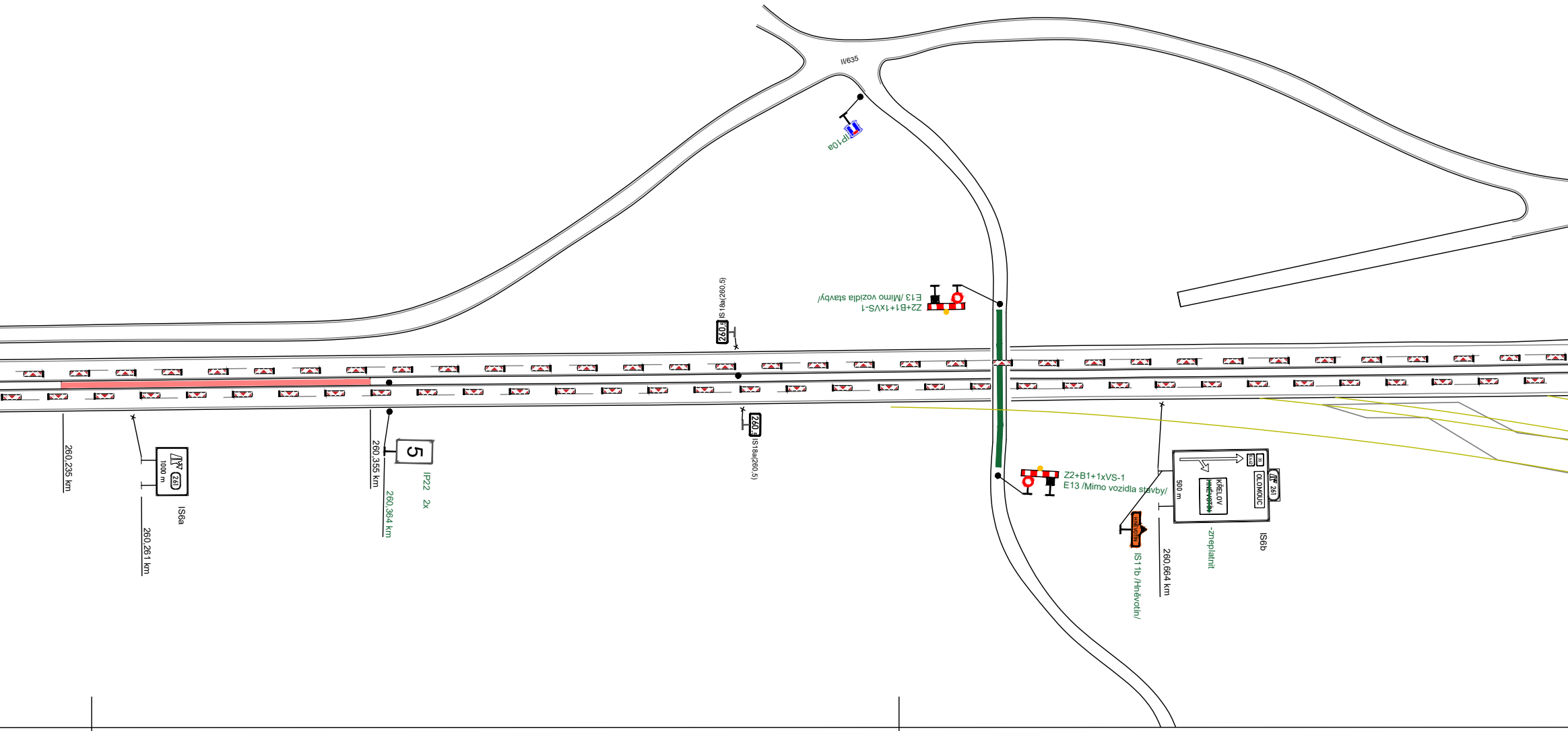
II/635
IP10a
Z2+B1+1xVS-1
E13 /Mimo vozidla stavby/
IS 18a(260,5)
260,5
260,235 km
1000 m
261
IS6a
260,261 km
260,355 km
5
IP22 2x
260,364 km
260,5
IS18a(260,5)
Z2+B1+1xVS-1
E13 /Mimo vozidla stavby/
E442
35
OLOMOUC
261
KŘELOV
~~HNĚVOTÍN~~
500 m
-zneplatnit
IS6b
HNĚVOTÍN
IS11b /Hněvotín/
260,664 km

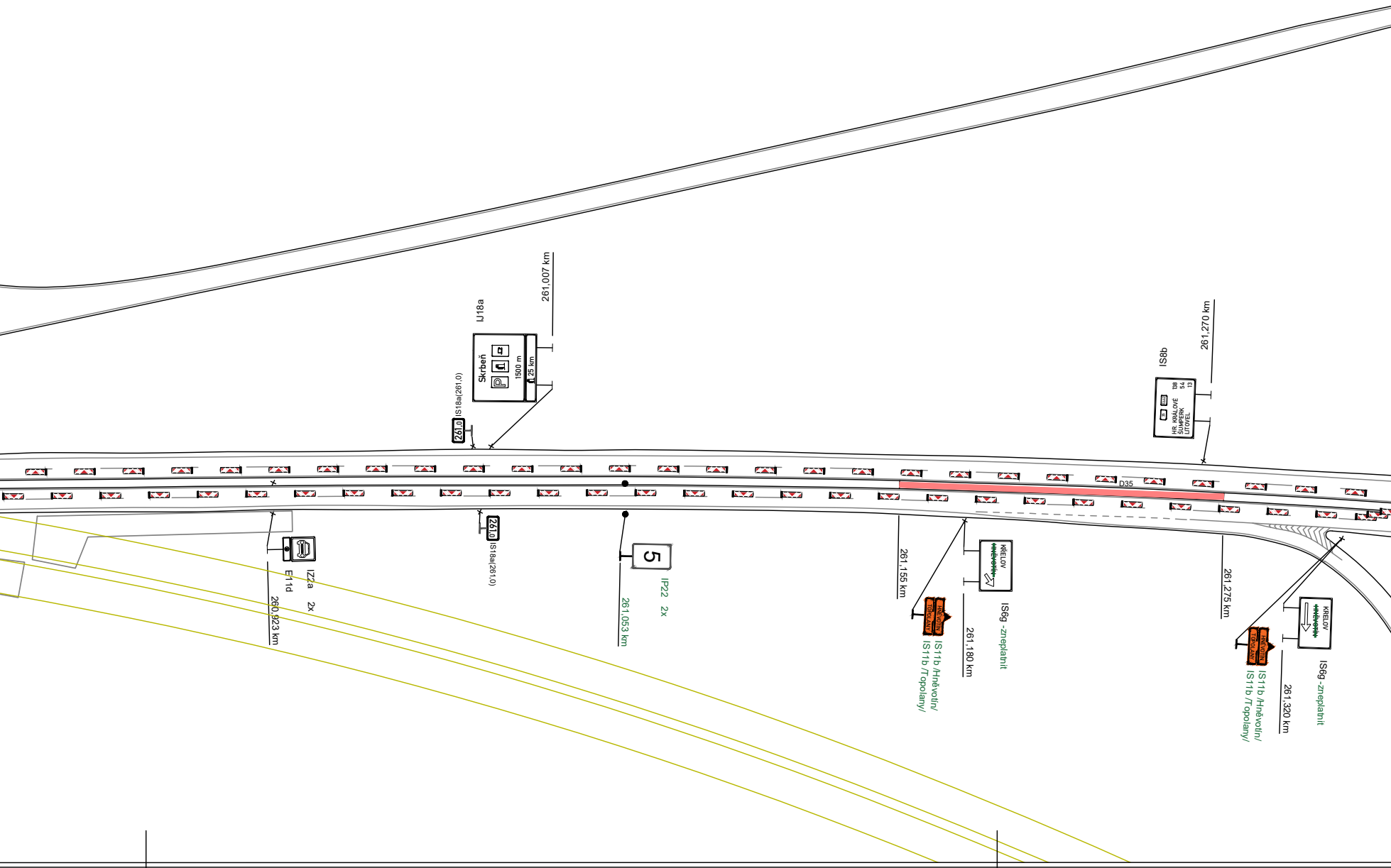
261,007 km
IJ18a
Skrbeň
1500 m
25 km
261,0
IS18a(261,0)
IS8b
HR. KRÁLOVÉ 138
ŠUMPERK 54
LITOVEL 13
261,270 km
D35
IZ2a 2x
E11d
260,923 km
261,0
IS18a(261,0)
5
IP22 2x
261,053 km
261,155 km
KŘELOV
~~HNĚVOTÍN~~
HNĚVOTÍN
TOPOLANY
IS11b /Hněvotín/
IS11b /Topolany/
261,180 km
IS6g -zneplatnit
261,275 km
KŘELOV
~~HNĚVOTÍN~~
HNĚVOTÍN
TOPOLANY
IS11b /Hněvotín/
IS11b /Topolany/
261,320 km
IS6g -zneplatnit

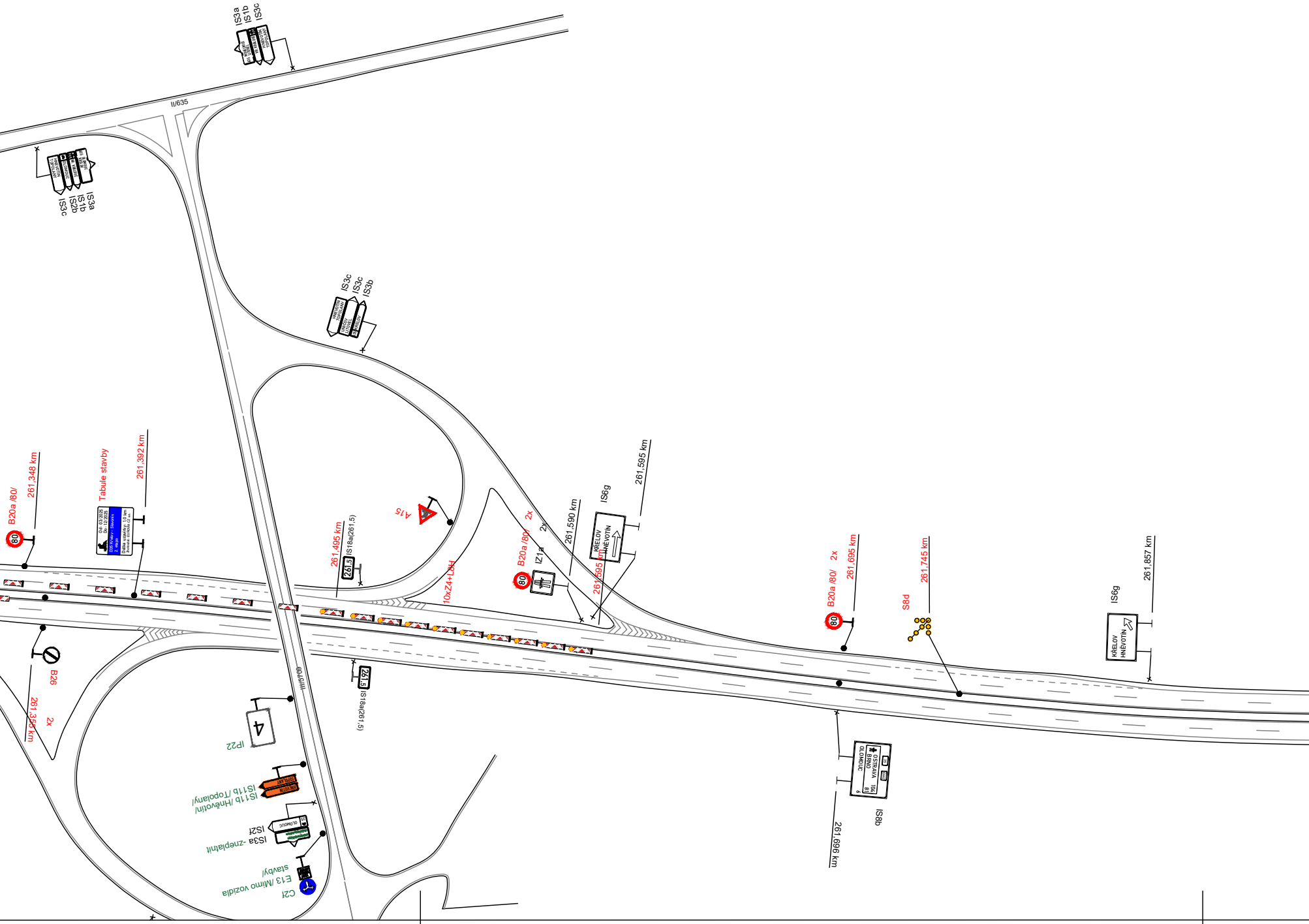
IS3a
IS1b
IS3c
II/635
IS3a
IS1b
IS2b
IS3c
HNĚVOTÍN TOPOLANY
OLOMOUC
IS3c
IS3c
IS3b
HNĚVOTÍN TOPOLANY
UNIČOV LITOVEL
KŘELOV
B20a /80/
261,348 km
80
Tabule stavby
Od: 03/2025
Do: 12/2025
D35 Křelov - Slavonín 2. etapa
Délka uzavírky: 1,0 km
Zhotovitel: EUROVIA CZ a.s.
261,392 km
261,495 km
IS18a(261,5)
261,5
A15
10xZ4+L8H
B20a /80/
2x
2x
IZ1a
80
261,590 km
IS6g
KŘELOV HNĚVOTÍN
261,595 km
261,595 km
B20a /80/
2x
261,695 km
80
S8d
261,745 km
IS6g
KŘELOV HNĚVOTÍN
261,857 km
B26
261,355 km
2x
III/57709
261,5
IS18a(261,5)
4
IP22
IS11b /Topolany/
IS11b /Hněvotín/
TOPOLANY
HNĚVOTÍN
IS2f
IS3a -zneplatnit
OLOMOUC
E13 /Mimo vozidla stavby/
C2f
OSTRAVA 104
BRNO 81
OLOMOUC 6
IS8b
261,696 km

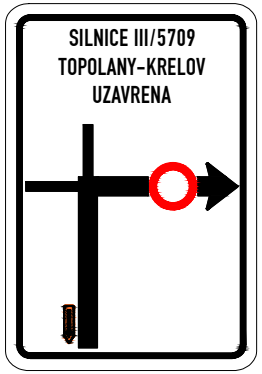
SILNICE III/5709
TOPOLANY-KRELOV
UZAVRENA

1.

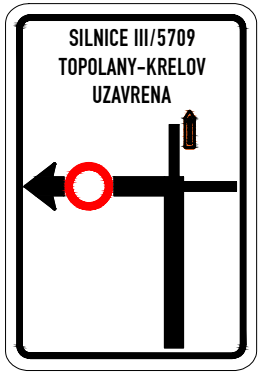
SILNICE III/5709
TOPOLANY-KRELOV
UZAVRENA

2.

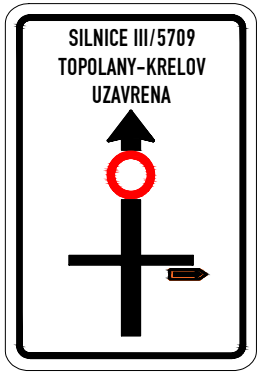
SILNICE III/5709
TOPOLANY-KRELOV
UZAVRENA

3.


POZOR
SIL. III/5709
SMER HNEVOTÍN
UZAVŘENA

4.

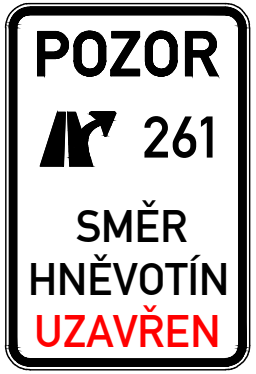
POZOR
261
SMĚR
HNĚVOTÍN
UZAVŘEN

5.

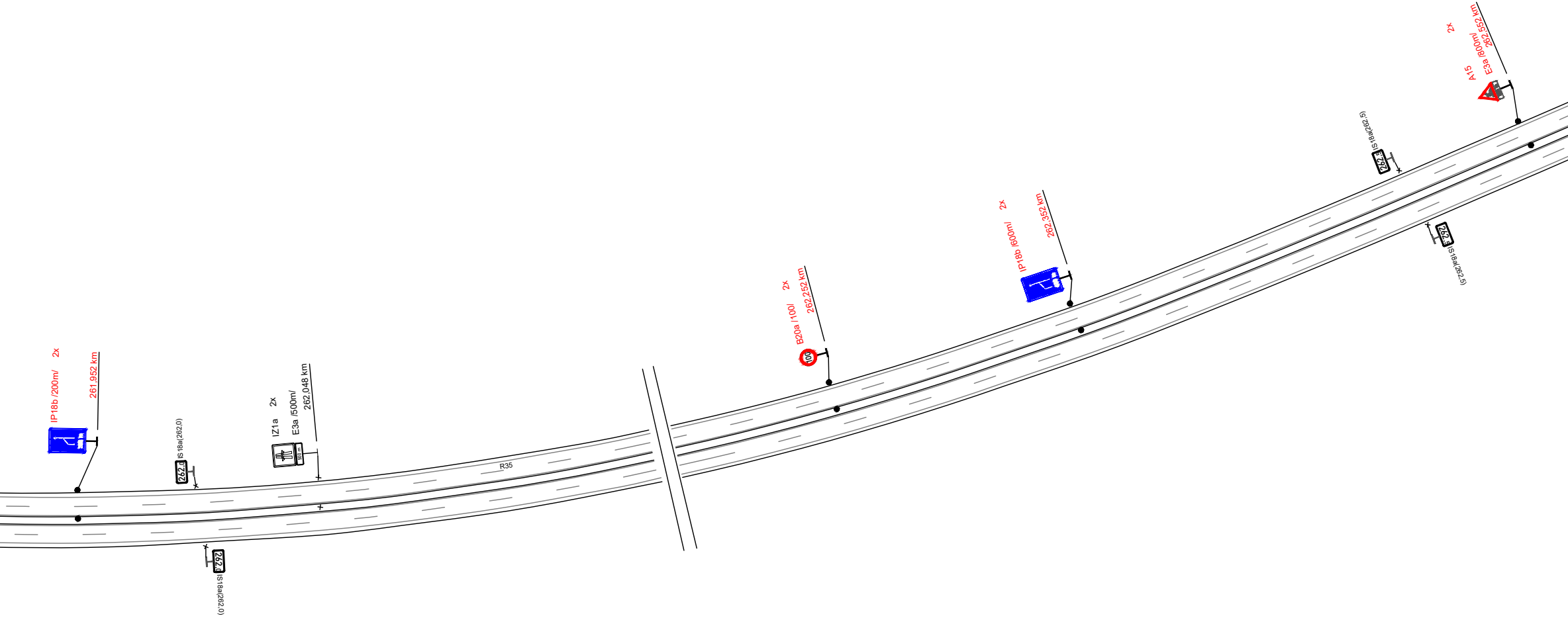
IP18b /200m/
2x
261,952 km
IS 18a(262,0)
262,0
IZ1a
2x
E3a /500m/
262,048 km
500 m
IS18a(262,0)
262,0
R35
B20a /100/
2x
262,252 km
100
IP18b /600m/
2x
262,352 km
IS18a(262,5)
262,5
IS18a(262,5)
262,5
A15
2x
E3a /800m/
262,552 km

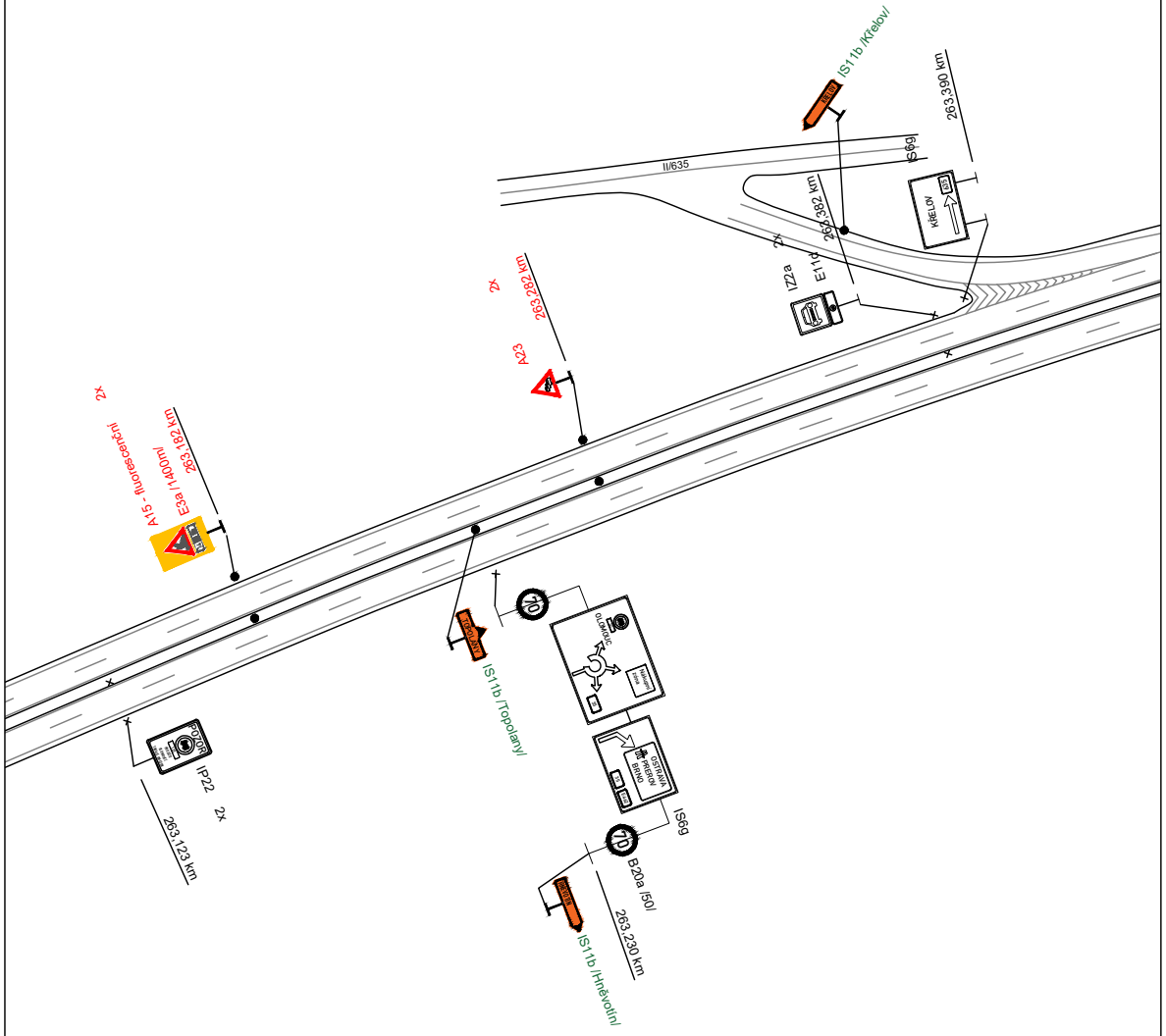
IS11b /Křelov/
KŘELOV
263,390 km
II/635
IS6g
263,382 km
2x
IZ2a
E11d
KŘELOV
635
2x
263,282 km
A23
2x
A15 - fluorescenční
E3a /1400m/
263,182 km
IS11b /Topolany/
TOPOLANY
70
OLOMOUC
35
OSTRAVA
PŘEROV
BRNO
35
E442
IS6g
70
B20a /50/
263,230 km
IS11b /Hněvotín/
POZOR
IP22
2x
263,123 km

# Situace

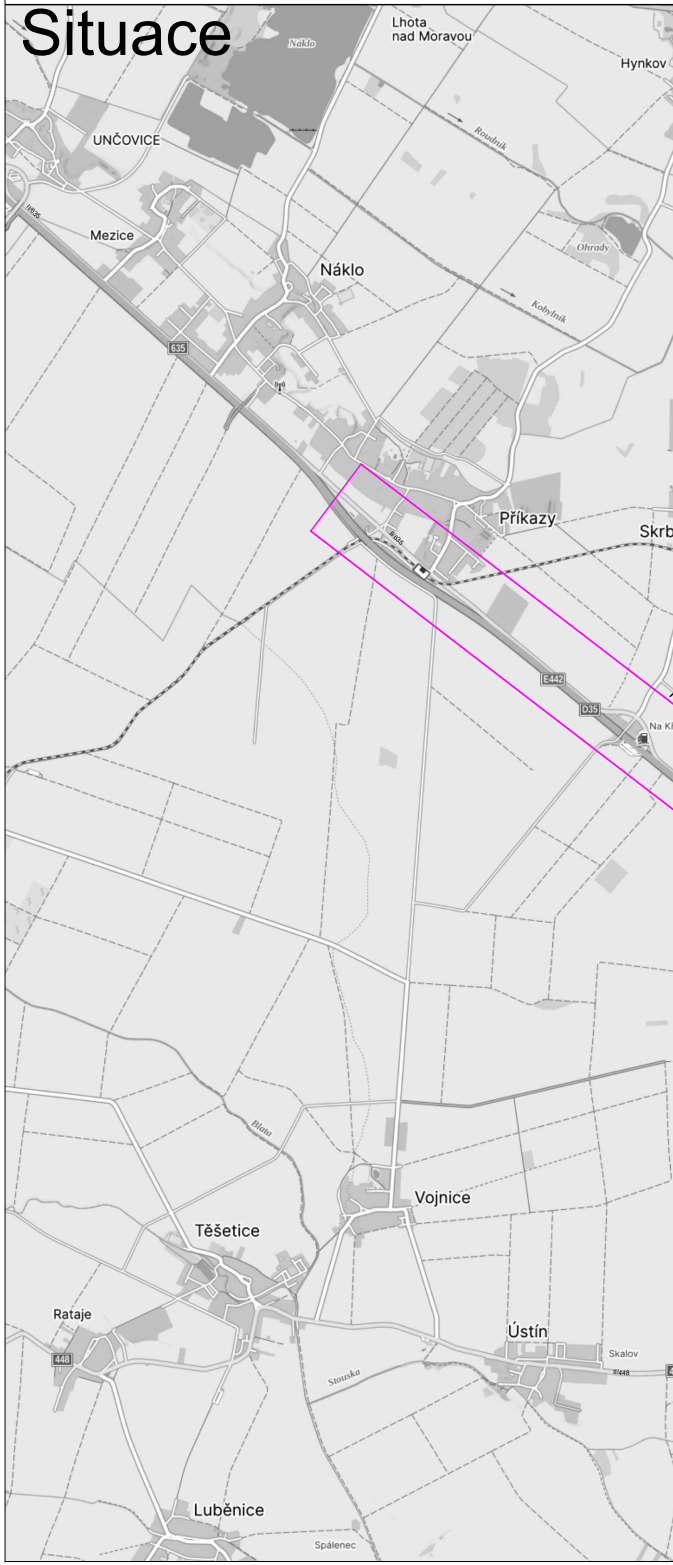
Náklo
Lhota nad Moravou
Hynkov
UNČOVICE
Roudník
Mezice
Ohrady
Náklo
635
Kobylník
Příkazy
Skrb
E442
D35
Na K
Blata
Vojnice
Těšetice
Rataje
448
Ústín
Skalov
Stouska
Luběnice
Spálenec

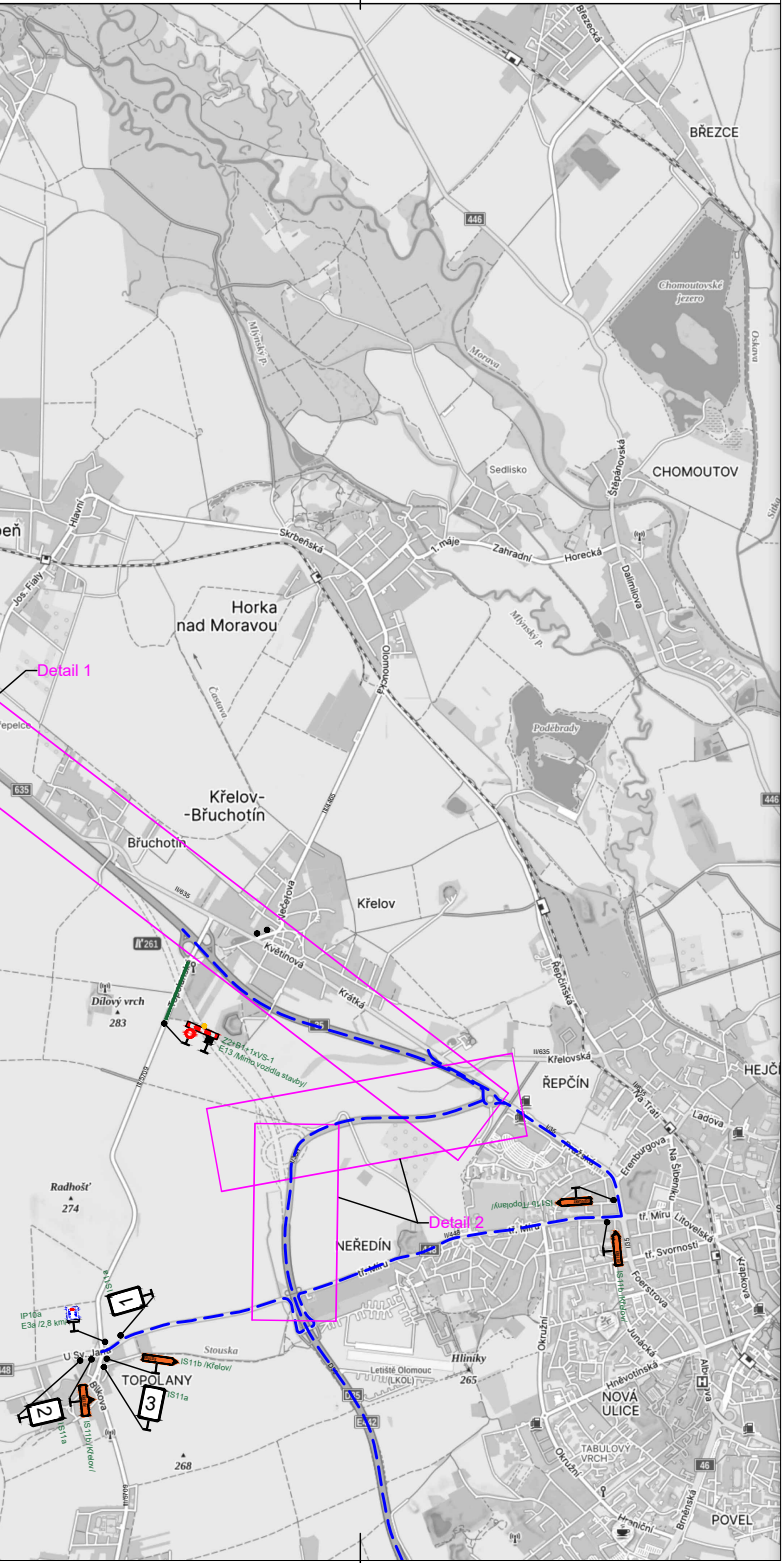
BŘEZCE
Chomoutovské jezero
Morava
Mlýnský p.
CHOMOUTOV
Sedlisko
Štěpánovská
Skrbeňská
1. máje
Zahradní
Horecká
Dalimilova
Hlavní
Jos. Fialy
Horka nad Moravou
Olomoucká
Podébrady
Detail 1
Křelov-Břuchotín
Břuchotín
Křelov
Nedělova
Květinová
Krátká
Dilový vrch
283
Křelovská
ŘEPČÍN
Řepčínská
HEJČÍN
Ladova
Erenburgova
Na Šibeníku
Litovelská
Detail 2
NEŘEDÍN
tř. Míru
tř. Svornosti
Foerstrova
Krapkova
Radhošť
274
TOPOLANY
Stouska
Hliniky
265
Letiště Olomouc (LKOL)
Okružní
NOVÁ ULICE
Hněvotínská
Albertova
TABULOVÝ VRCH
Brněnská
POVEL
Hraniční
268
1
2
3
IP10a
E3a /2,8 km/
IS11b /Křelov/
IS11a
Z2+#1+1xVS-1
E13 /Mimo vozidla stavby/
446
635
261
448
46

Legenada:

| | | |
|---|---|---|
| | IZ1a | Trvalé dopravní značení |
| 80 | B20a | Stávající přechodné dopravní značení |
| 80 | B20a | Nové přechodné dopravní značení |
| 🟩 | | Stávající uzavřený úsek |
| ▬ ▬ | | Objízdná trasa |
| 🟥 | | Nově uzavřený úsek |

| | | | |
|---|---|---|---|
| Vypracoval:<br>Ing. Jiří Bluma | Datum:<br>15.1.2025 | **SEKNE**<br>**spol. s r.o.**<br>**Hamerská 12, 772 00 Olomouc**<br>**tel.: 585 311 867** | |
| Název akce:<br>D35 3508.2 Křelov - Slavonín, 2.etapa | | Měřítko: 1:1500 | |
| Název objektu: Přechodné dopravní značení | | Formát:<br>16xA4 | Č. výkresu:<br>1.1 | Č. soupravy: |
| Příloha:<br>Etapa 1 - fáze E (příprava SDP) | | | |

# Detail 1

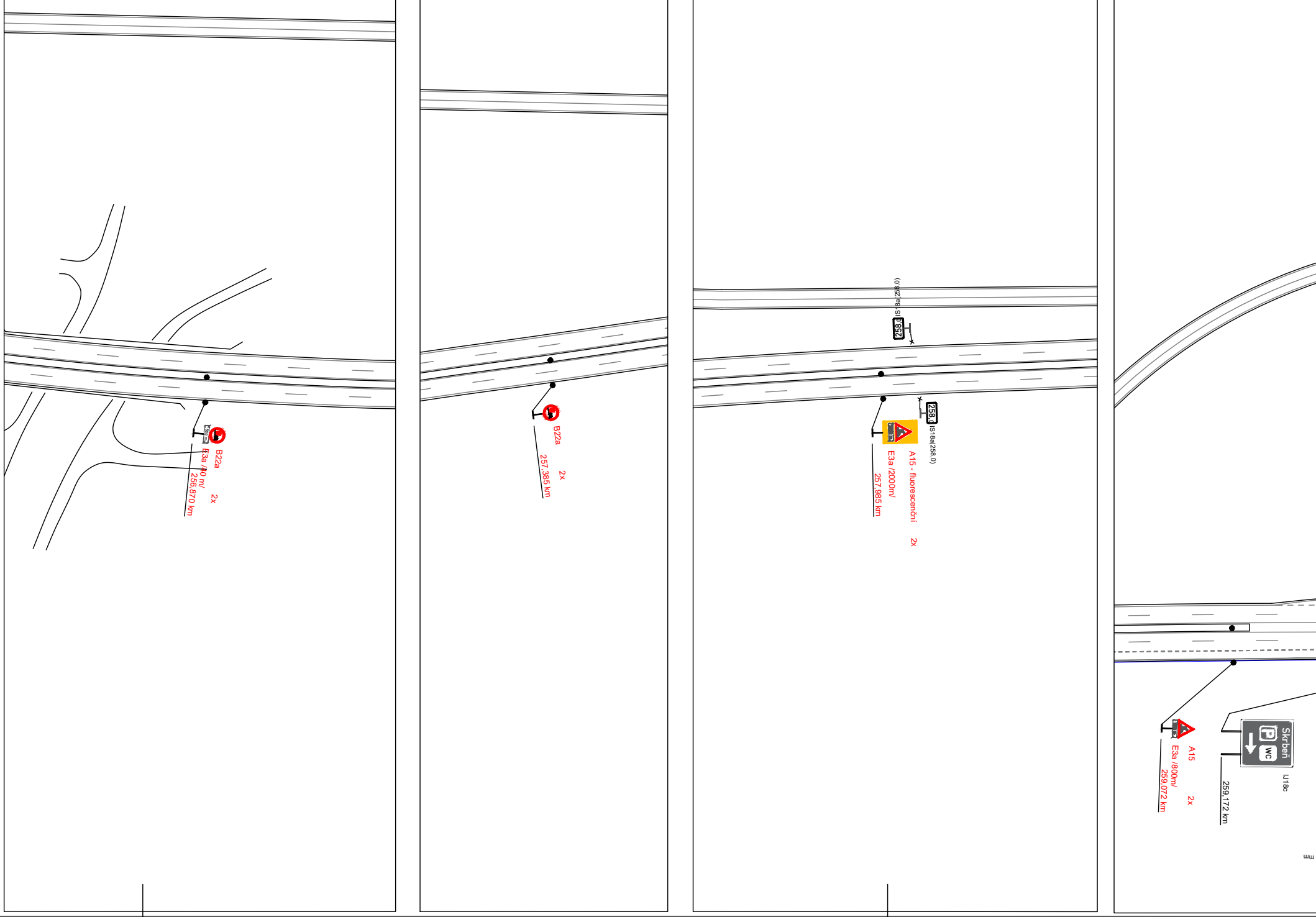
500 m
B22a
E3a /40 m/
256,870 km
2x
B22a
257,385 km
2x
IS18a(258,0)
258,0
258,0
IS18a(258,0)
A15 - fluorescenční
E3a /2000m/
257,985 km
2x
A15
E3a /800m/
259,072 km
2x
Skrbeň
P
WC
IJ18c
259,172 km
mm

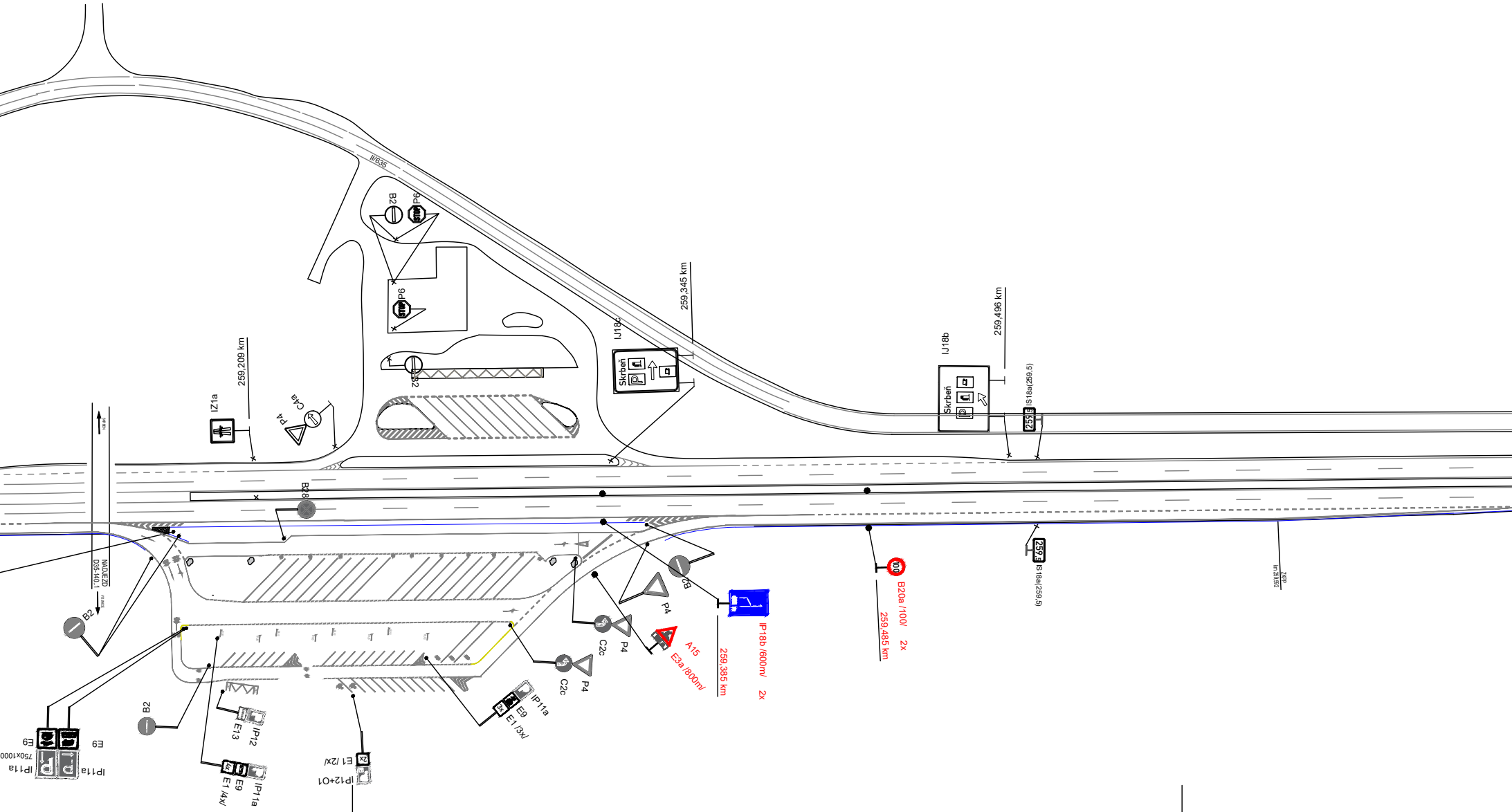
II/635
B2
P6
P6
B2
IJ18c
Skrbeň
259,345 km
IJ18b
Skrbeň
259,496 km
IS18a(259,5)
259,5
259,209 km
IZ1a
C4a
P4
NADJEZD
D35-140_1
B28
B2
B2
E9
E9
IP11a
IP11a
750x1000
E13
IP12
E1 /4x/
E9
IP11a
4x
E1 /2x/
IP12+O1
2x
E1 /3x/
E9
IP11a
3x
C2c
P4
C2c
P4
P4
B2
A15
E3a /800m/
259,385 km
IP18b /600m/
2x
100
B20a /100/
259,485 km
2x
259,5
IS 18a(259,5)
ZKPP
km 259,992

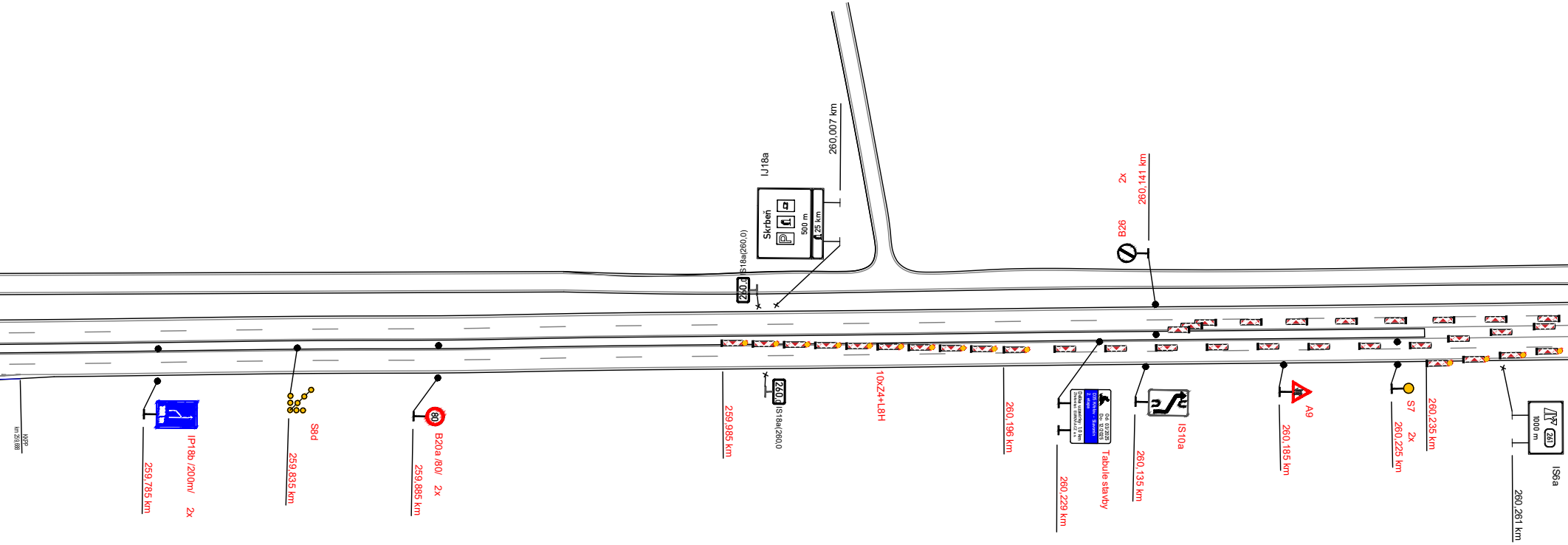

KKPP
km 259,688
IP18b /200m/ 2x
259,785 km
S8d
259,835 km
B20a /80/ 2x
80
259,885 km
259,985 km
IS18a(260,0)
260,0
IS18a(260,0)
260,0
IJ18a
Skrbeň
500 m
25 km
260,007 km
10xZ4+L8H
260,196 km
B26
2x
260,141 km
Od: 03/2025
Do: 12/2025
D35 Křelov - Slavonín
2. etapa
Délka uzavírky: 1,0 km
Zhotovitel: EUROVIA CZ a.s.
Tabule stavby
260,229 km
IS10a
260,135 km
A9
260,185 km
S7
2x
260,225 km
260,235 km
1000 m
261
IS6a
260,261 km

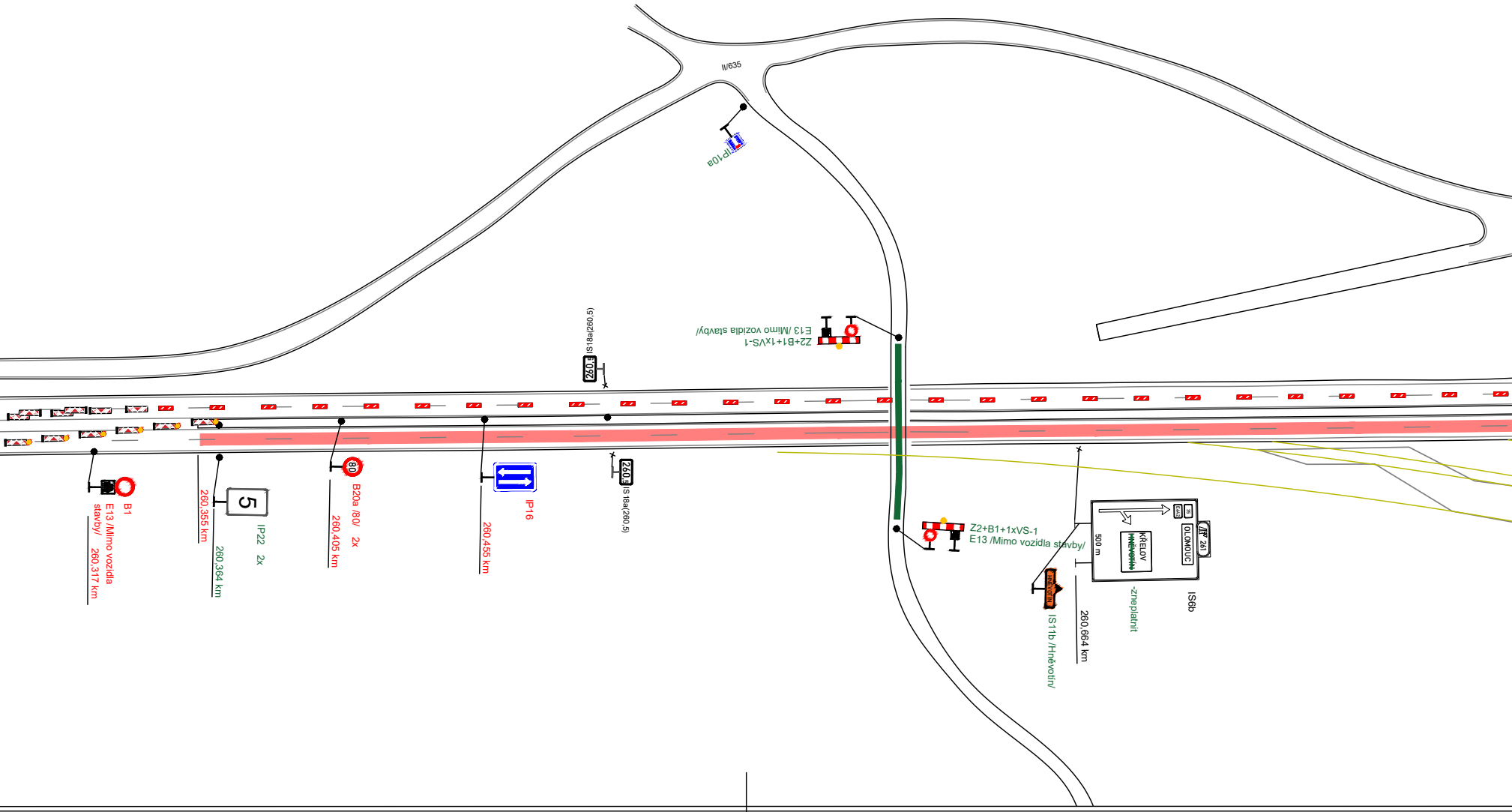
II/635
IP10a
IS18a(260,5)
260,5
Z2+B1+1xVS-1
E13 /Mimo vozidla stavby/
B1
E13 /Mimo vozidla stavby/
260,317 km
260,355 km
5
IP22 2x
260,364 km
80
B20a /80/ 2x
260,405 km
IP16
260,455 km
260,5
IS18a(260,5)
Z2+B1+1xVS-1
E13 /Mimo vozidla stavby/
35
E442
OLOMOUC
261
KŘELOV
HNĚVOTÍN
500 m
HNĚVOTÍN
IS11b /Hněvotín/
260,664 km
-zneplatnit
IS6b

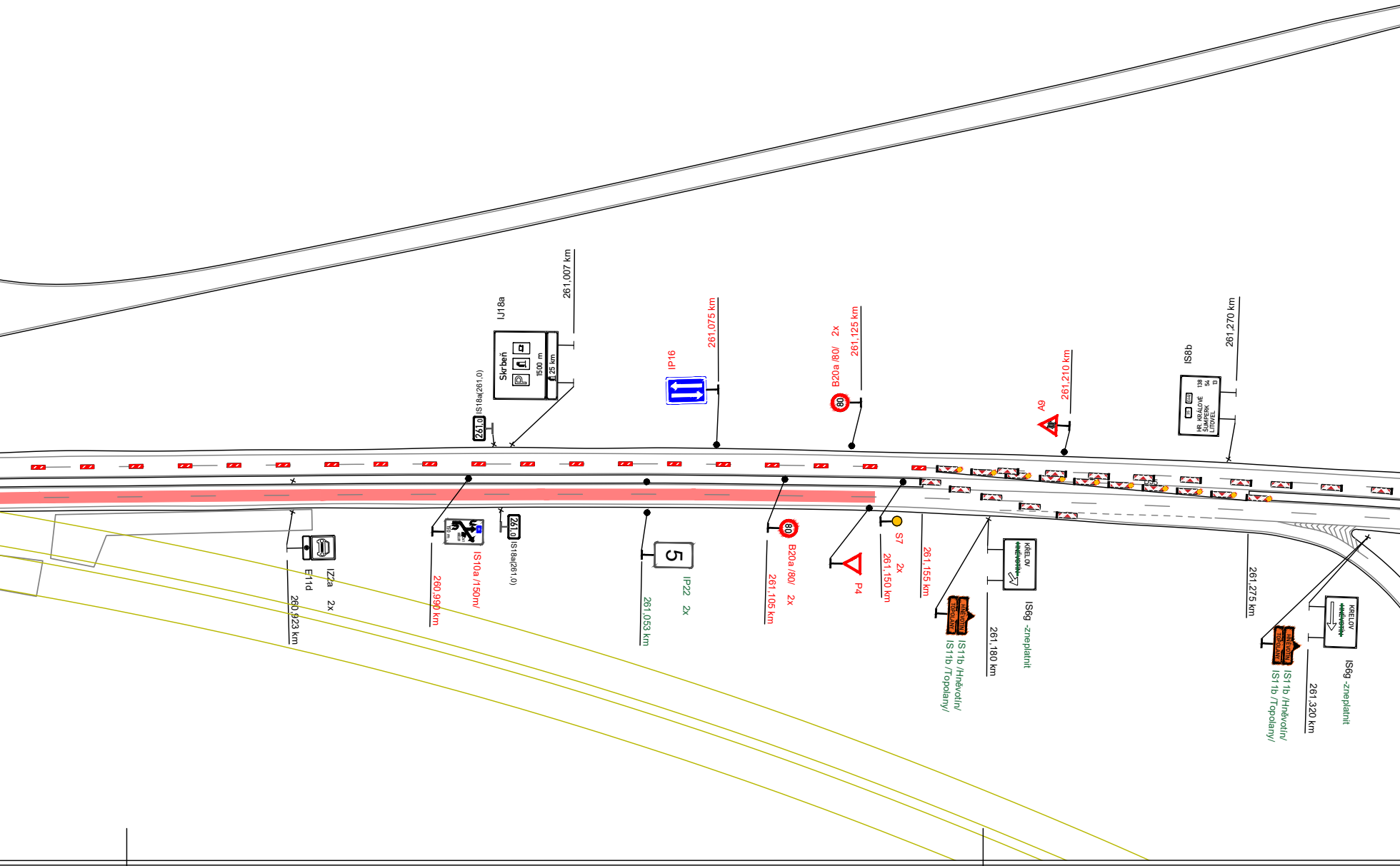

IZ2a 2x
E11d
260,923 km
IS10a /150m/
260,990 km
IS18a(261,0)
261,0
IS18a(261,0)
261,0
IJ18a
Skrbeň
1500 m
25 km
261,007 km
IP22 2x
5
261,053 km
IP16
261,075 km
B20a /80/ 2x
80
261,105 km
B20a /80/ 2x
80
261,125 km
P4
S7 2x
261,150 km
261,155 km
IS11b /Hněvotín/
IS11b /Topolany/
HNĚVOTÍN
TOPOLANY
261,180 km
IS6g -zneplatnit
KŘELOV
~~HNĚVOTÍN~~
A9
261,210 km
IS8b
HR. KRÁLOVÉ 138
ŠUMPERK 54
LITOVEL 13
261,270 km
261,275 km
IS11b /Hněvotín/
IS11b /Topolany/
HNĚVOTÍN
TOPOLANY
261,320 km
IS6g -zneplatnit
KŘELOV
~~HNĚVOTÍN~~

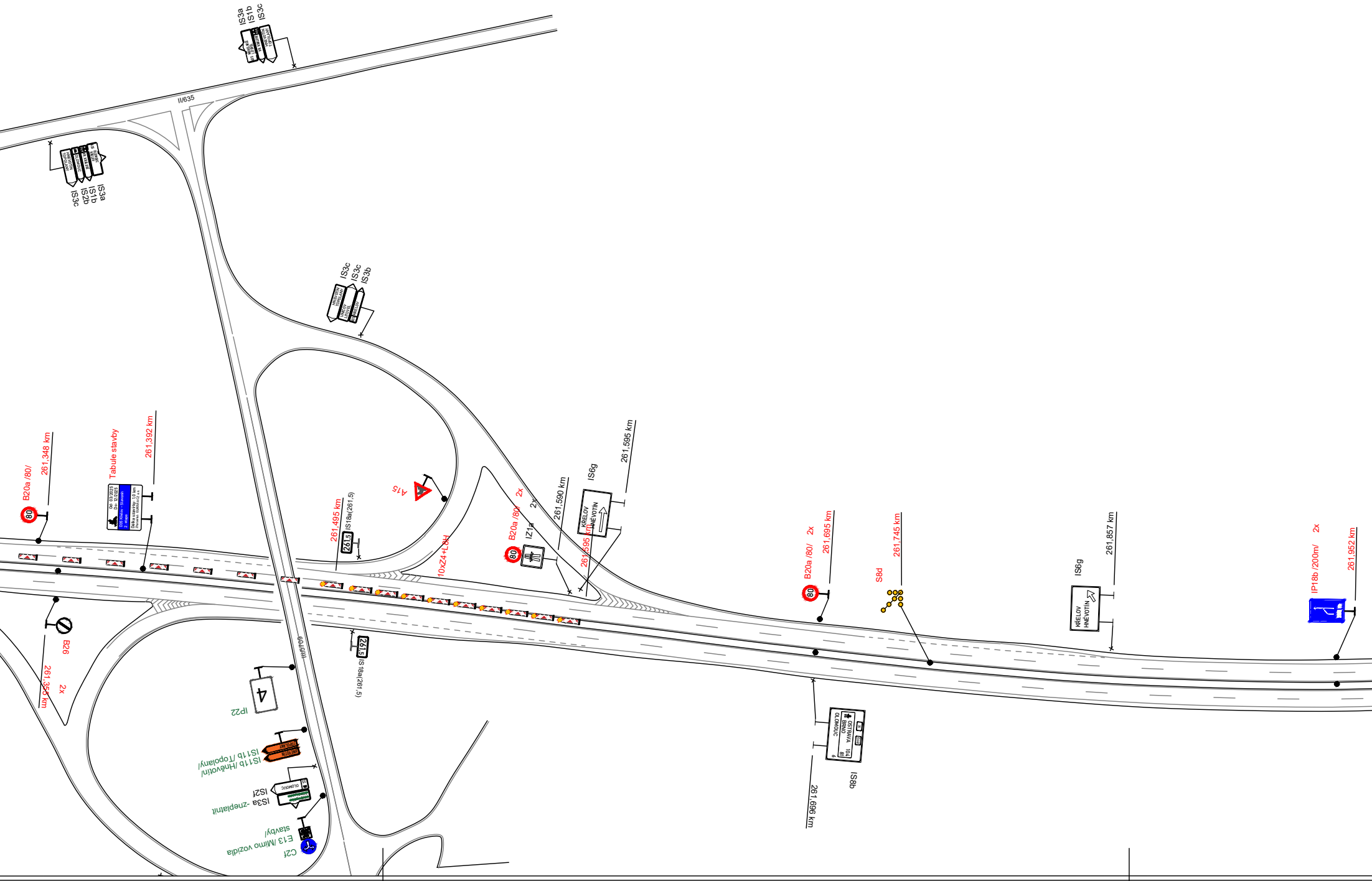
II/635
IS3a
IS1b
IS3c
IS3a
IS1b
IS2b
IS3c
IS3c
IS3c
IS3b
B20a /80/
261,348 km
Tabule stavby
261,392 km
B26
261,355 km
2x
261,495 km
IS18a(261,5)
A15
10xZ4+L8H
B20a /80/
2x
2x
IZ1a
261,590 km
IS6g
261,595 km
261,595 km
KŘELOV
HNĚVOTÍN
III/5709
IS18a(261,5)
IP22
IS11b /Topolany/
IS11b /Hněvotín/
IS2f
IS3a -zneplatnit
E13 /Mimo vozidla stavby/
C2f
B20a /80/
2x
261,695 km
S8d
261,745 km
261,696 km
IS8b
OSTRAVA
BRNO
OLOMOUC
IS6g
261,857 km
KŘELOV
HNĚVOTÍN
IP18b /200m/
2x
261,952 km

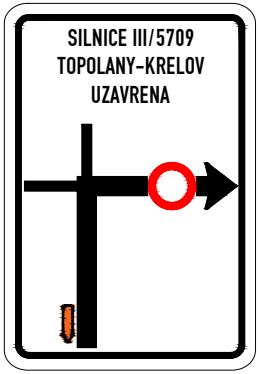
SILNICE III/5709
TOPOLANY-KRELOV
UZAVRENA

1.

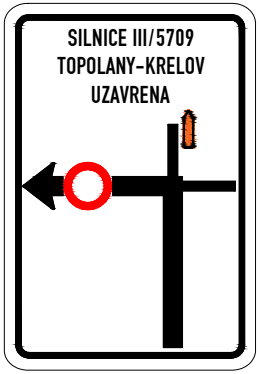
SILNICE III/5709
TOPOLANY-KRELOV
UZAVRENA

2.

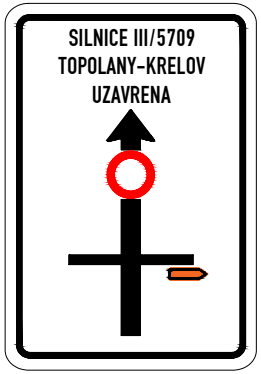
SILNICE III/5709
TOPOLANY-KRELOV
UZAVRENA

3.

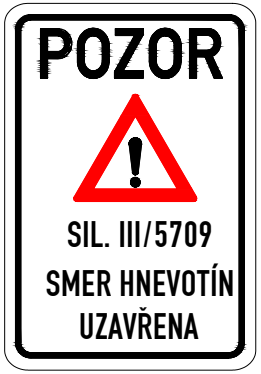
POZOR
SIL. III/5709
SMER HNEVOTÍN
UZAVŘENA

4.

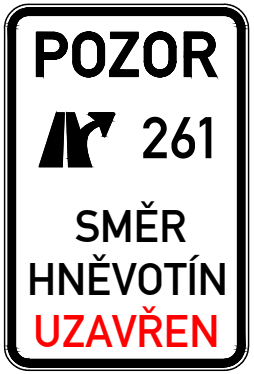
POZOR
261
SMĚR
HNĚVOTÍN
UZAVŘEN

5.

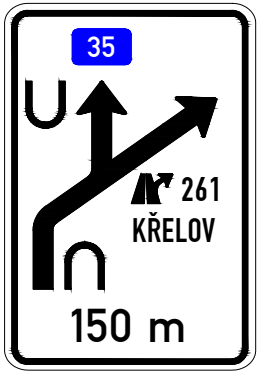
35
261
KŘELOV
150 m

IS10a /150m/

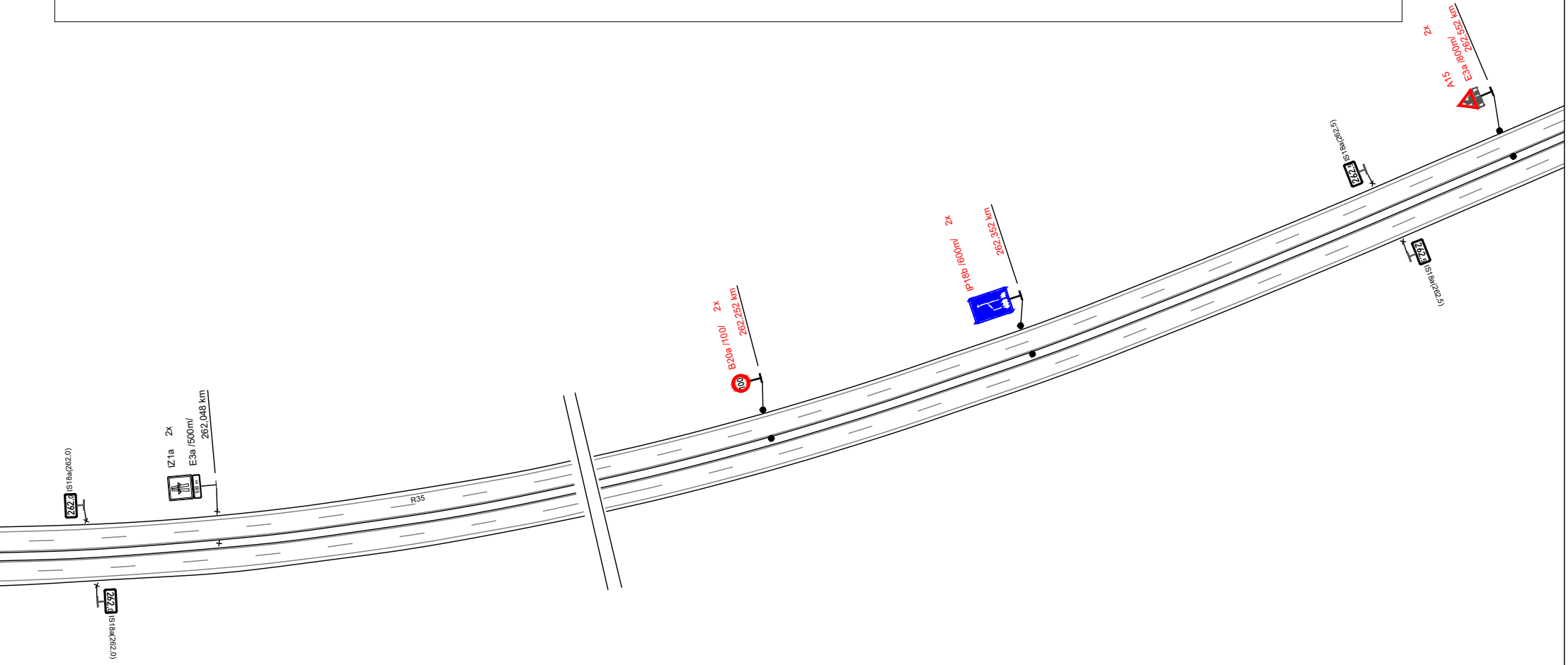
IS18a(262.0)
262.0
IZ1a
2x
E3a /500m/
262,048 km
R35
IS18a(262.0)
262.0
B20a /100/
2x
262,252 km
100
IP18b /600m/
2x
262,352 km
IS18a(262.5)
262.5
IS18a(262.5)
262.5
A15
2x
E3a /800m/
262,552 km

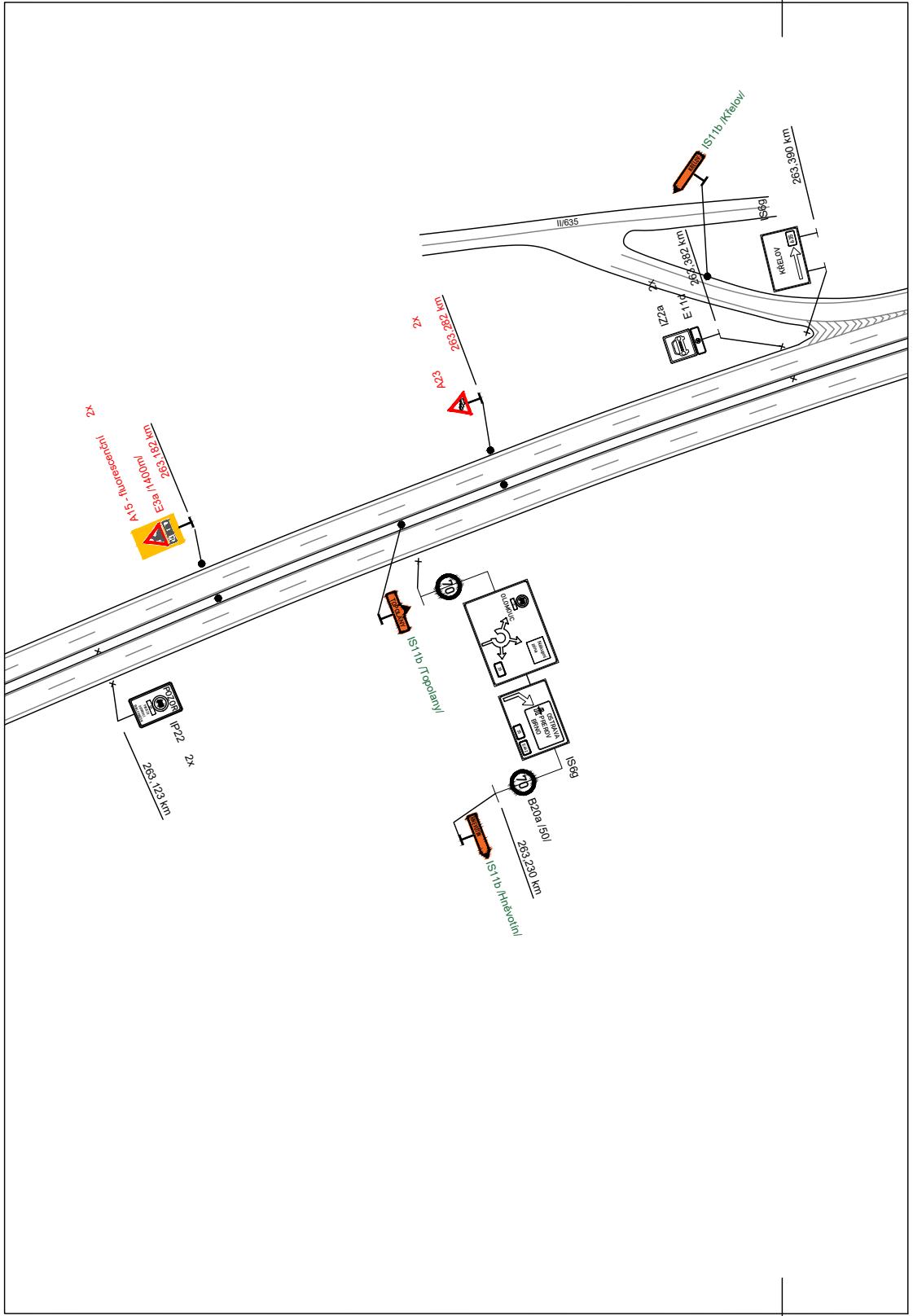
IS11b /Křelov/
KŘELOV
263,390 km
II/635
IS6g
KŘELOV
635
2x
263,382 km
E11d
IZ2a
2x
263,282 km
A23
2x
A15 - fluorescenční
E3a /1400m/
263,182 km
TOPOLANY
IS11b /Topolany/
70
OLOMOUC
OSTRAVA
PŘEROV
BRNO
IS6g
POZOR
IP22
2x
263,123 km
70
B20a /50/
263,230 km
HNĚVOTÍN
IS11b /Hněvotín/

# Situace

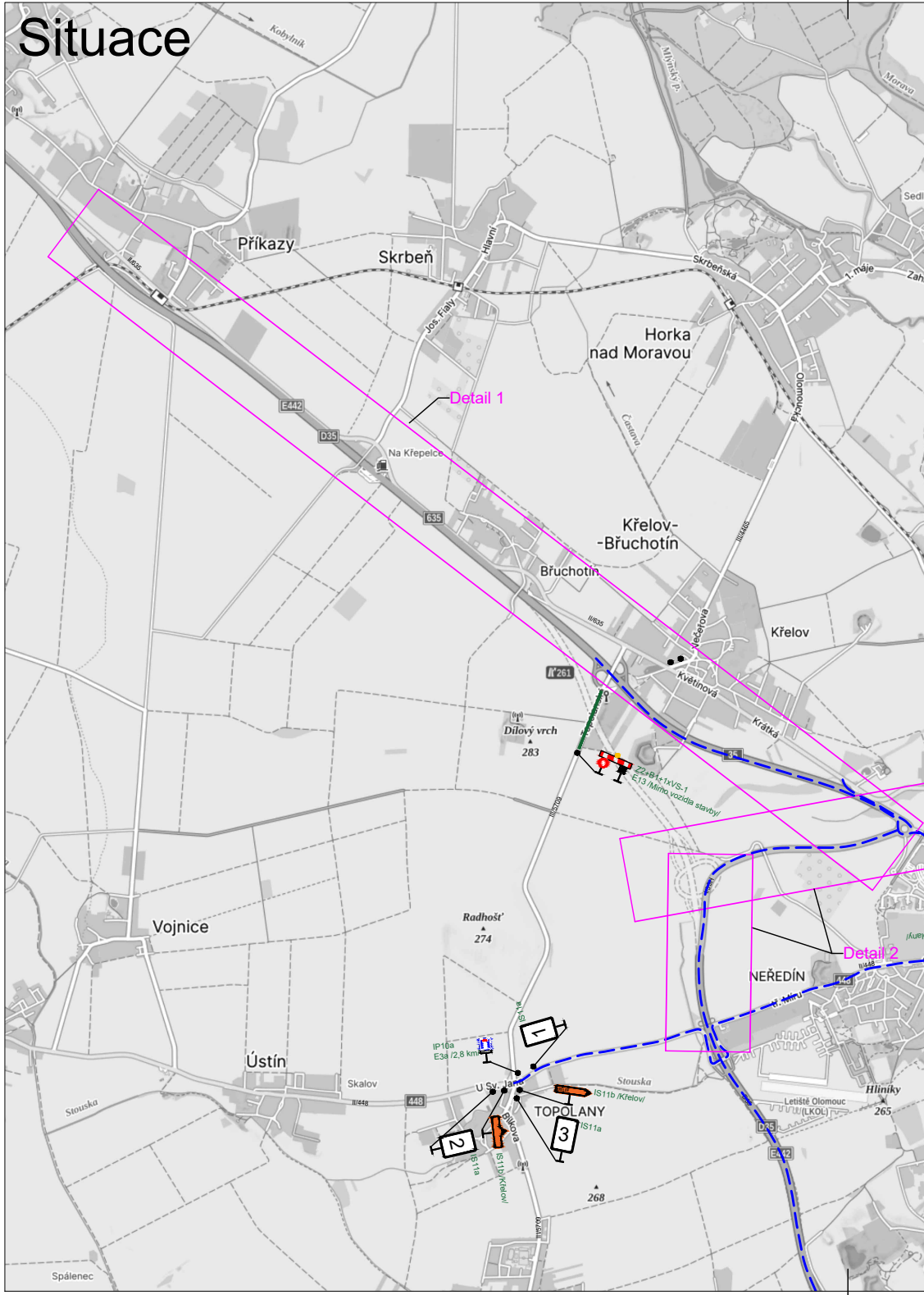
Kobylník
Příkazy
Skrbeň
Hlavní
Skrbeňská
1. máje
Sedl
Zah
Mlýnský p.
Morava
Horka nad Moravou
Jos. Fialy
Detail 1
E442
D35
Na Křepelce
635
Olomoucká
Častava
Křelov-Břuchotín
Břuchotín
II/635
III/4465
Křelov
Večeřova
Květinová
Krátká
261
Dílový vrch
283
Topolanská
Z2+B1+1xVS-1
E13 /Mimo vozidla stavby/
III/5709
35
Radhošť
274
Vojnice
Detail 2
NEŘEDÍN
II/448
Ústín
Skalov
448
IS11a
1
IP10a
E3a /2,8 km/
U Sv. Jana
Stouska
IS11b /Křelov/
TOPOLANY
2
3
IS11a
Bílkova
IS11a
IS11b /Křelov/
268
Hliníky
265
Letiště Olomouc (LKOL)
D35
E442
Stouska
Spálenec

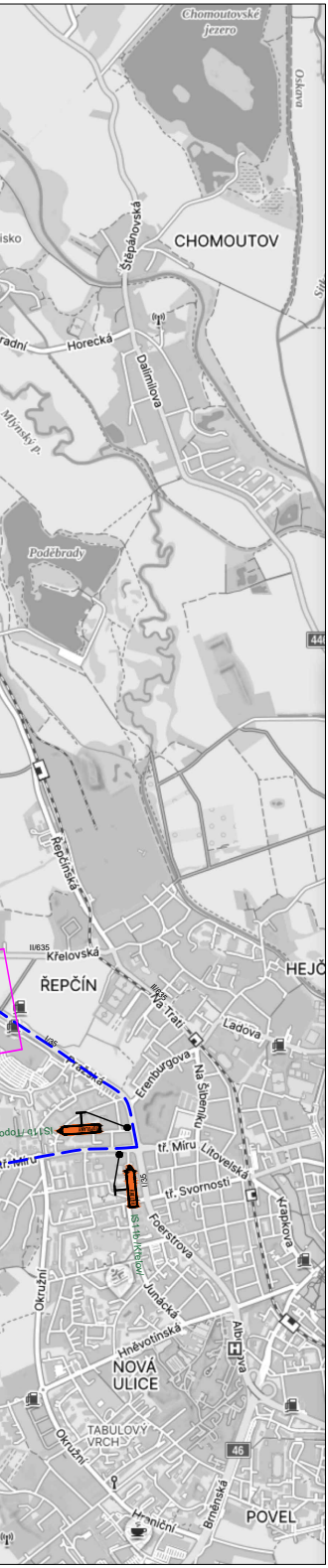
Chomoutovské jezero
Oskava
CHOMOUTOV
Štěpánovská
Horecká
Dalimilova
Mlýnský p.
Poděbrady
446
Řepčínská
Křelovská
ŘEPČÍN
HEJČ
Na Trati
Ladova
Pražská
Erenburgova
Na Šibeníku
tř. Míru
Litovelská
tř. Svornosti
Foerstrova
Krapkova
Okružní
Junácká
Hněvotínská
NOVÁ ULICE
TABULOVÝ VRCH
46
Brněnská
Hraniční
POVEL
Albertova

## Legenada:

| | | |
|---|---|---|
| | IZ1a | Trvalé dopravní značení |
| | B20a | Stávající přechodné dopravní značení |
| | B20a | Nové přechodné dopravní značení |
| 🟩 | | Stávající uzavřený úsek |
| ▬ ▬ | | Objízdná trasa |
| 🟥 | | Nově uzavřený úsek |

| | | |
|---|---|---|
| Vypracoval:<br>Ing. Jiří Bluma | Datum:<br>15.1.2025 | **SEKNE**<br>**spol. s r.o.**<br>**Hamerská 12, 772 00 Olomouc**<br>**tel.: 585 311 867** |
| Název akce:<br>D35 3508.2 Křelov - Slavonín, 2.etapa | | Měřítko: 1:1500 |
| Název objektu: Přechodné dopravní značení | | Formát: 16xA4 |
| Příloha: Etapa 1 - fáze E | | Č. výkresu: 2.1 |
| | | Č. soupravy: |

# Detail 1

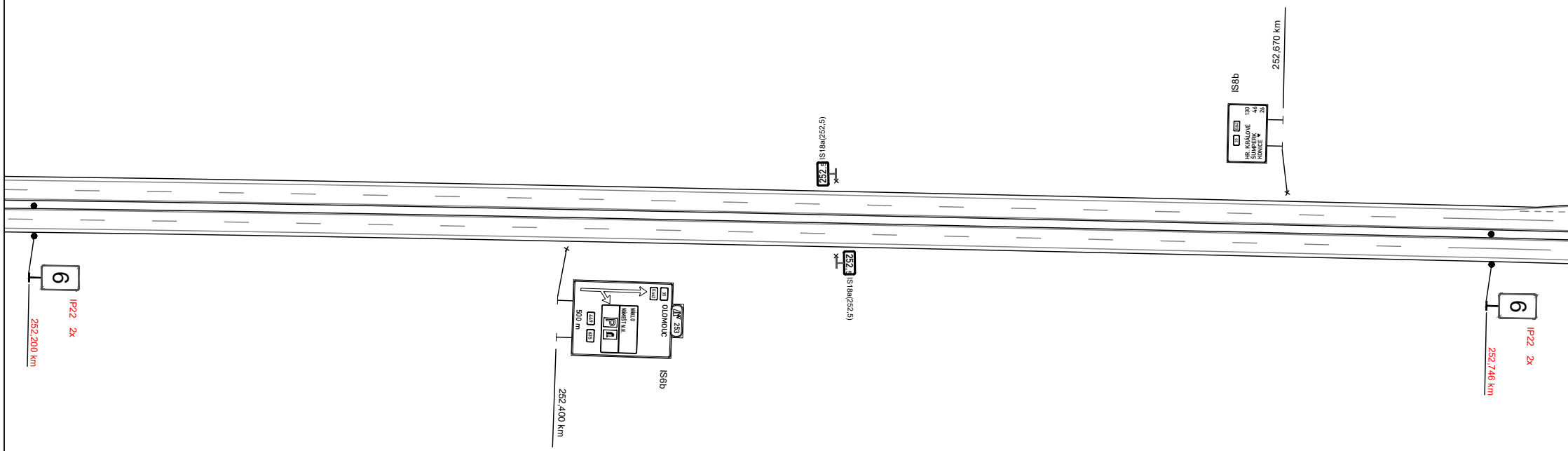
252,200 km
IP22 2x
6
252,400 km
IS6b
OLOMOUC
35
E442
253
NÁKLO
NÁMĚŠŤ N.H.
P
449
635
500 m
IS18a(252,5)
252,5
IS18a(252,5)
252,5
IS8b
252,670 km
HR. KRÁLOVÉ
ŠUMPERK
KONICE
35
E442
130
46
26
252,746 km
IP22 2x
6

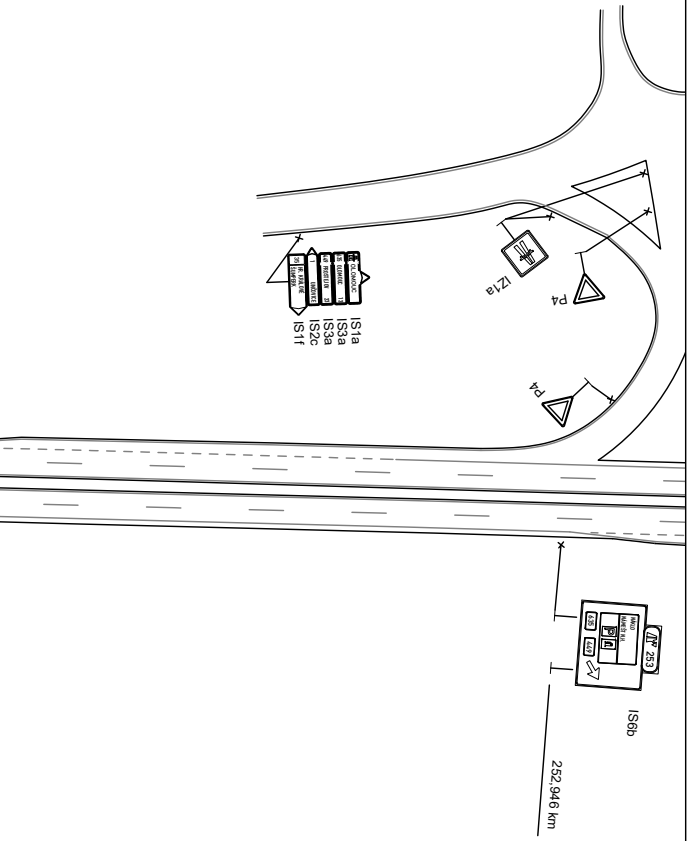
IS1a
IS3a
IS3a
IS2c
IS1f
IZ1a
P4
P4
253
IS6b
252,946 km

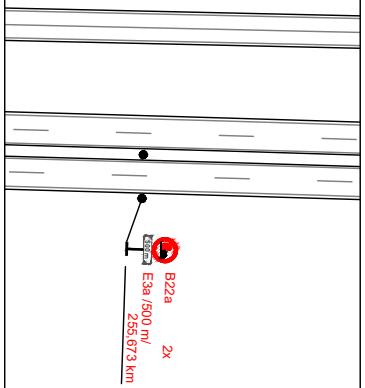
B22a
E3a /500 m/
256,673 km
2x

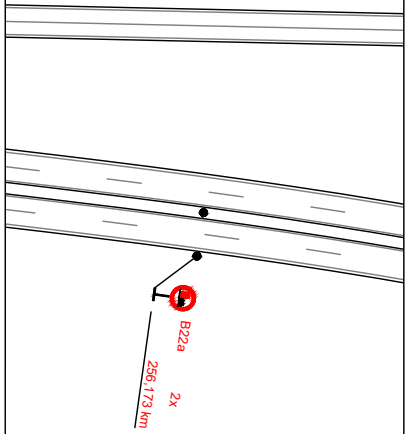
B22a
256,173 km
2x

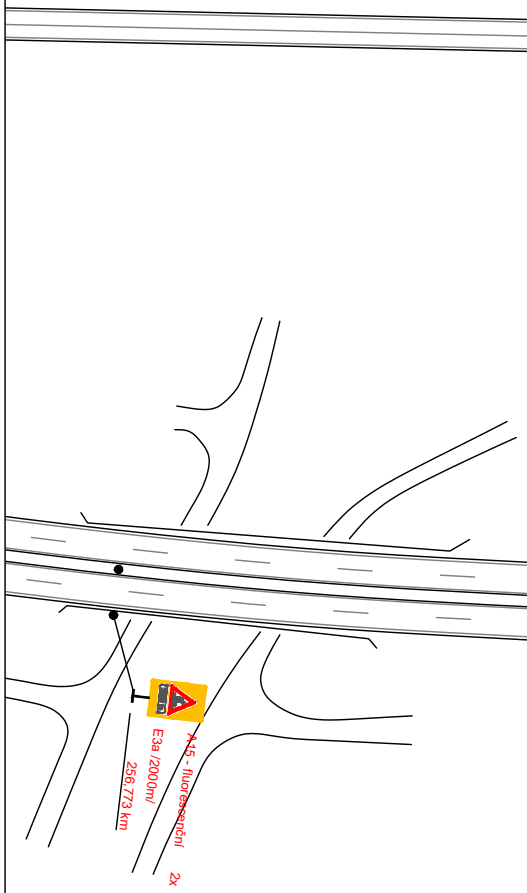
A15 - fluorescenční
E3a /2000m/
256,773 km
2x

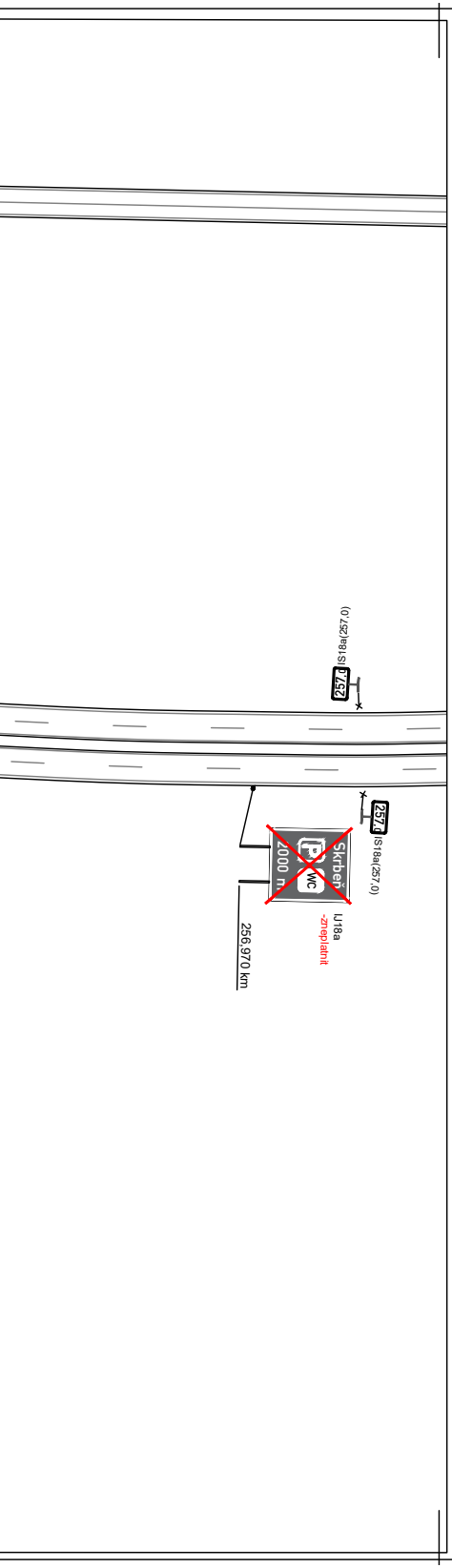
257,0
IS18a(257,0)
257,0
IS18a(257,0)
Skrbeň
P
WC
2000 m
IJ18a
-zneplatnit
256,970 km


258,0
IS18a(258,0)
258,0
IS18a(258,0)
A15
E3a /800m/
2x
257,973 km
6
IP22 2x
258,073 km
IP18b /600m/ 2x
258,173 km
100
B20a /100/ 2x
258,273 km
Skrbeň
P
WC
500 m
IJ18a
-zneplatnit
258,359 km

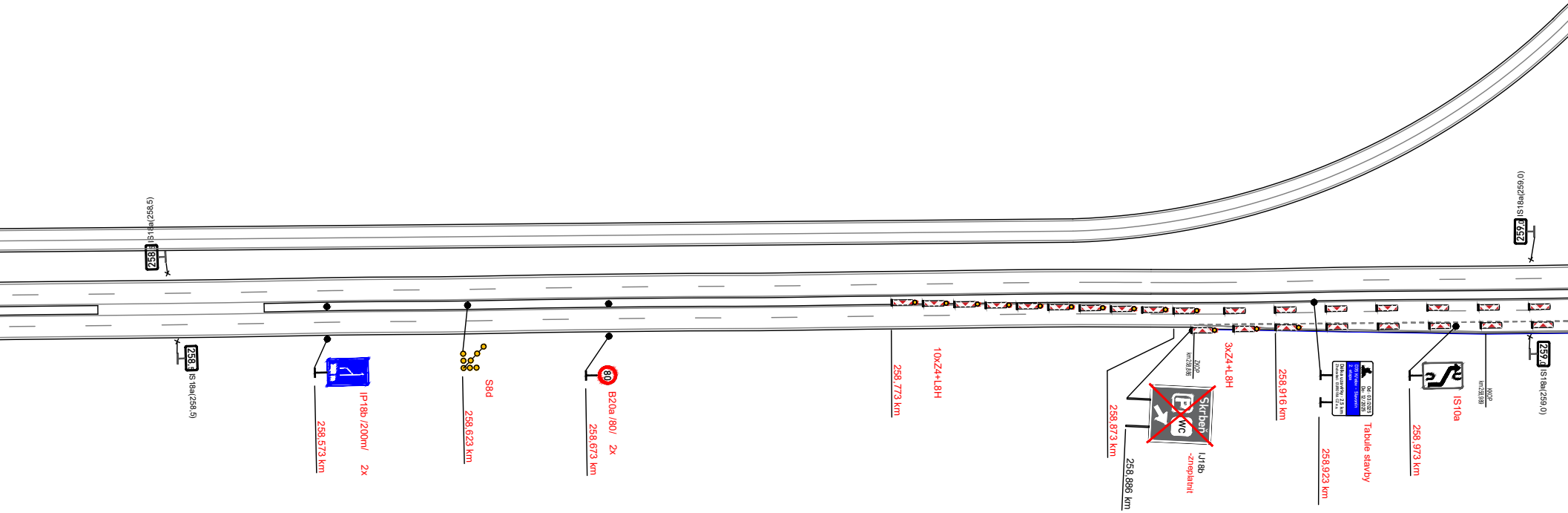
IS18a(258,5)
258,
258,
IS18a(258,5)
258,573 km
IP18b/200m/ 2x
258,623 km
S8d
80
258,673 km
B20a /80/ 2x
258,773 km
10xZ4+L8H
258,873 km
258,886 km
Skrbeň
P
WC
IJ18b
-zneplatnit
ZKOP km258,886
3xZ4+L8H
258,916 km
D35 Křelov - Slavonín
2. etapa
Od : 03/2025
Do : 12/2025
Délka uzavírky : 2,5 km
Zhotovitel: EUROVIA CZ a.s.
258,923 km
Tabule stavby
258,973 km
IS10a
KKOP km258,989
259,0
IS18a(259,0)
259,0
IS18a(259,0)

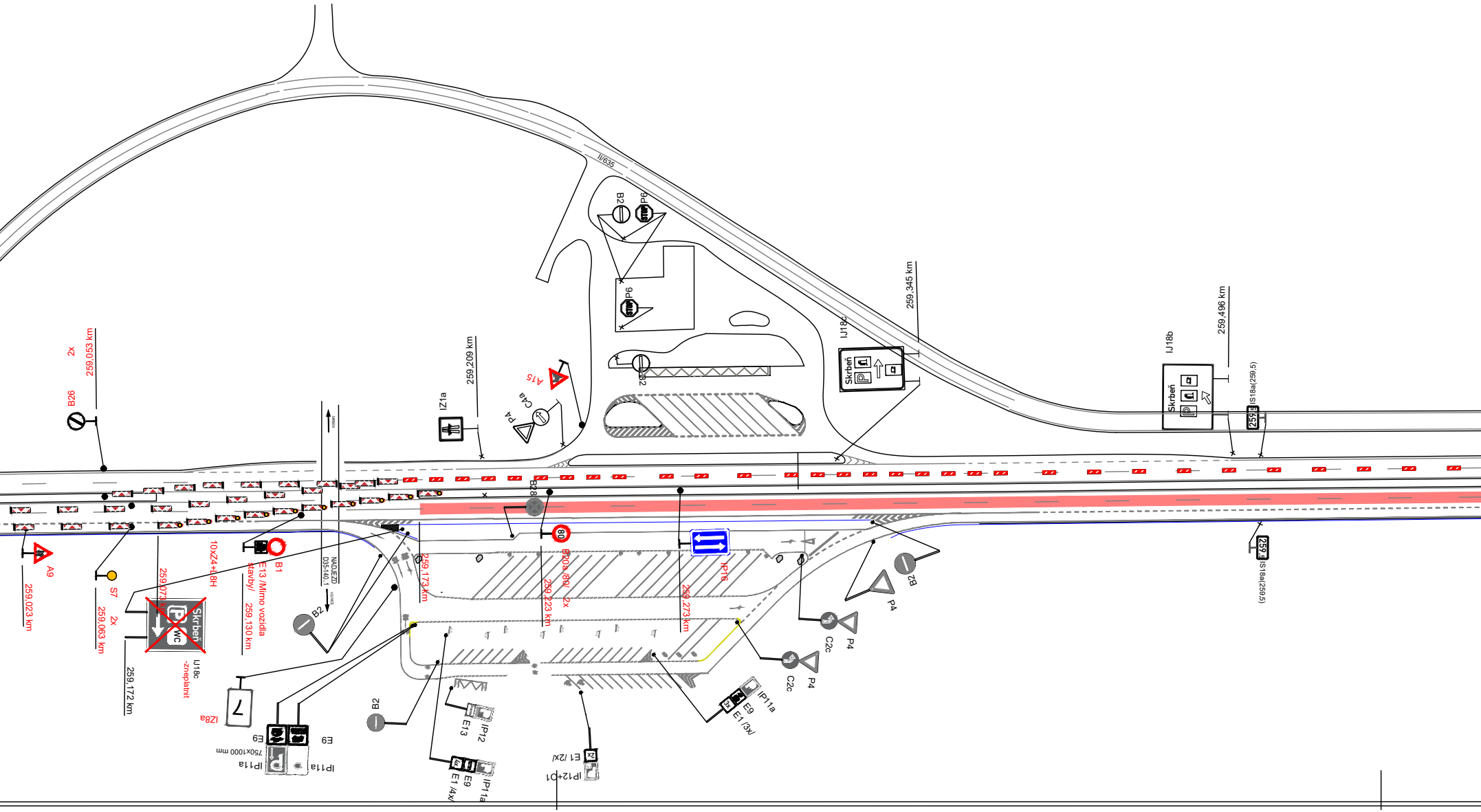
II/635
B2
P6
P6
B2
A15
C4a
P4
IZ1a
259,209 km
IJ18c
Skrbeň
259,345 km
IJ18b
Skrbeň
259,496 km
IS18a(259,5)
259,5
259,5
IS18a(259,5)
2x
259,053 km
B26
A9
259,023 km
S7
2x
259,063 km
259,073 km
Skrbeň
WC
IJ18c
-zneplatnit
259,172 km
10xZ4+L8H
B1
E13 /Mimo vozidla stavby/
259,130 km
NADJEZD
D35-140..1
B2
IZ8a
E9
E9
750x1000 mm
IP11a
IP11a
259,173 km
B28
80
B20a /80/
2x
259,223 km
IP16
259,273 km
B2
P4
C2c
P4
C2c
P4
B2
E13
IP12
4x
E1 /4x/
E9
IP11a
2x
E1 /2x/
IP12+O1
3x
E1 /3x/
E9
IP11a

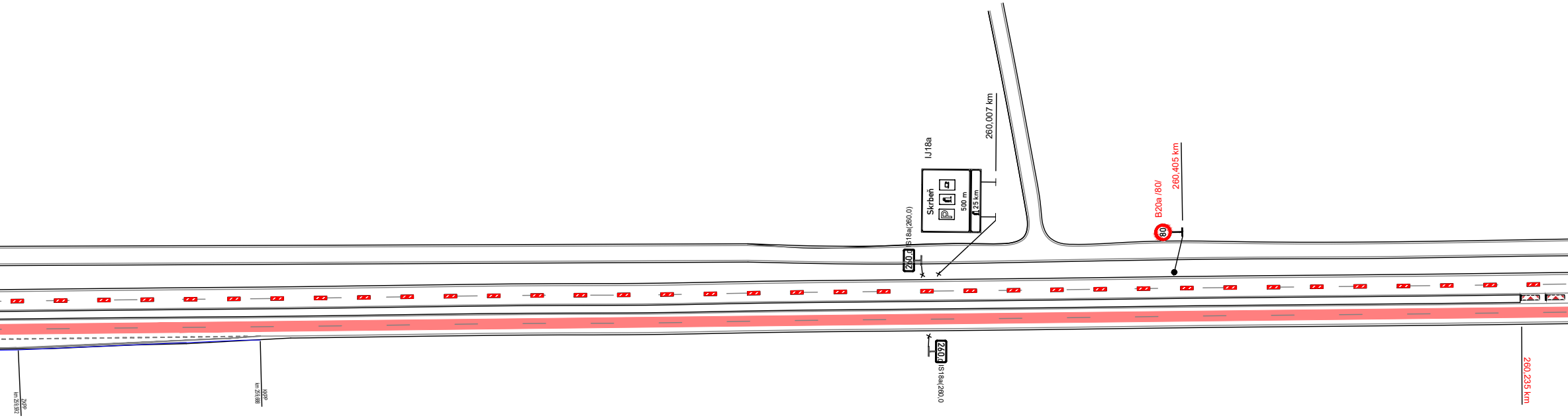
ZKPP
km 259,592
KKPP
km 259,688
IS18a(260,0)
260,0
IJ18a
Skrbeň
500 m
25 km
260,007 km
IS18a(260,0
260,0
B20a /80/
80
260,405 km
260,235 km

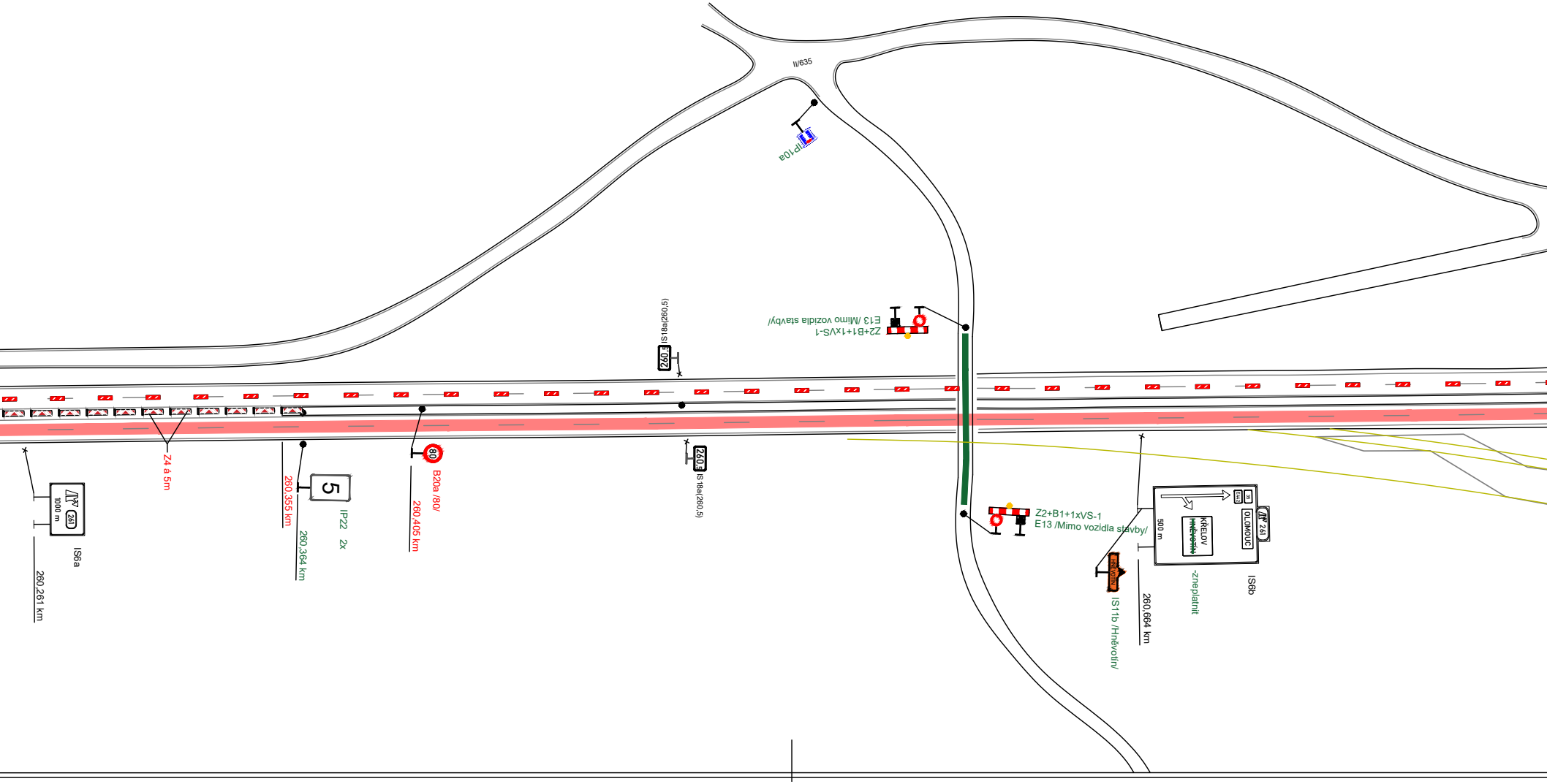
II/635
IP10a
E13 /Mimo vozidla stavby/
Z2+B1+1xVS-1
IS18a(260,5)
260,5
IS6a
1000 m
261
260,261 km
Z4 á 5m
260,355 km
5
260,364 km
IP22 2x
80
B20a /80/
260,405 km
IS 18a(260,5)
Z2+B1+1xVS-1
E13 /Mimo vozidla stavby/
HNĚVOTÍN
IS11b /Hněvotín/
500 m
KŘELOV
~~HNĚVOTÍN~~
OLOMOUC
E442
35
261
260,664 km
-zneplatnit
IS6b

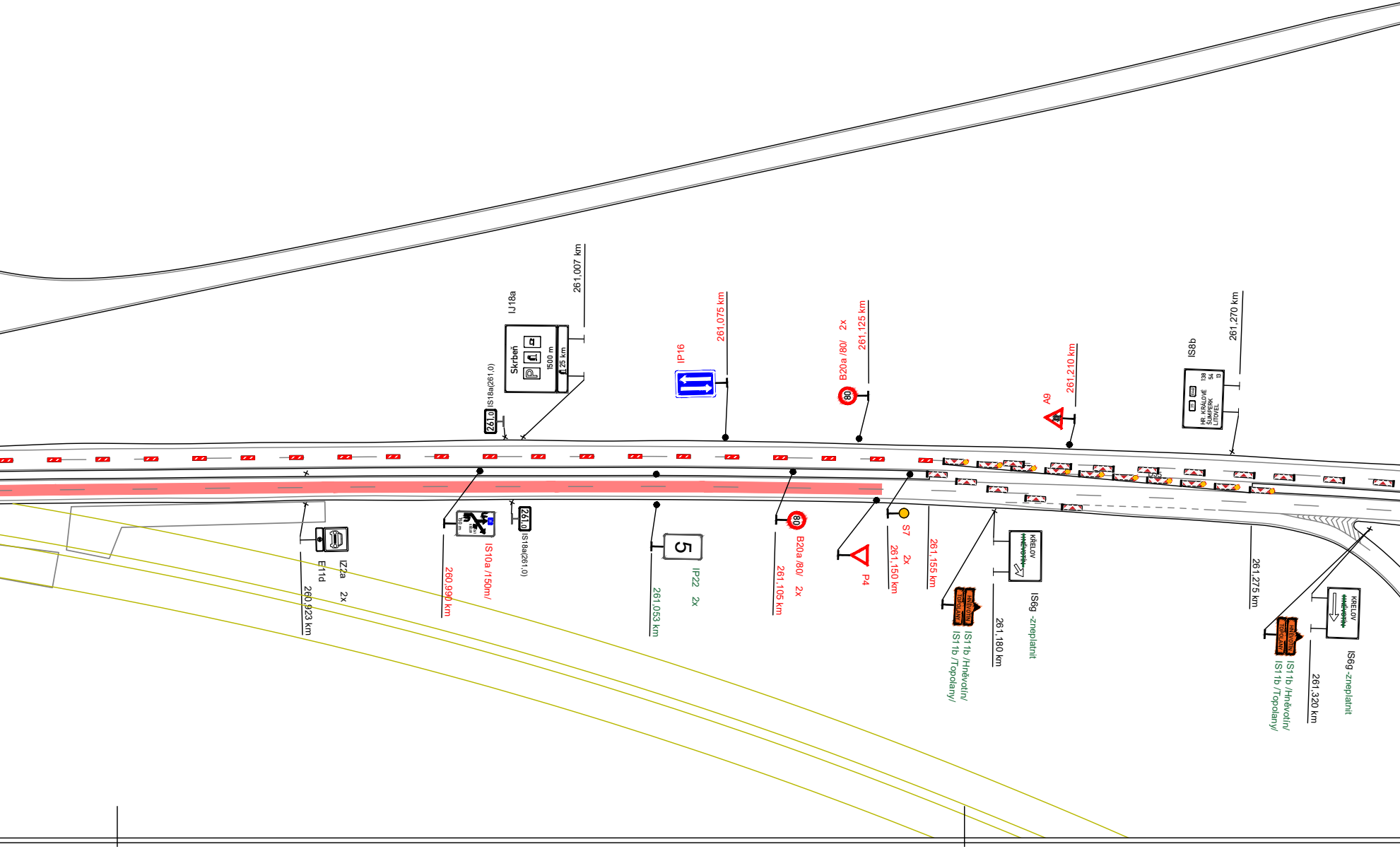
261,007 km
IJ18a
Skrbeň
1500 m
25 km
IS18a(261,0)
261,0
IP16
261,075 km
B20a /80/ 2x
261,125 km
80
A9
261,210 km
IS8b
261,270 km
HR. KRÁLOVÉ 138
ŠUMPERK 54
LITOVEL 13
35
E11d
IZ2a 2x
260,923 km
IS10a /150m/
260,990 km
IS18a(261,0)
5
IP22 2x
261,053 km
B20a /80/ 2x
261,105 km
P4
S7 2x
261,150 km
261,155 km
IS1b /Hněvotín/
IS1b /Topolany/
261,180 km
KŘELOV
~~HNĚVOTÍN~~
IS6g -zneplatnit
261,275 km
IS1b /Hněvotín/
IS1b /Topolany/
261,320 km
IS6g -zneplatnit

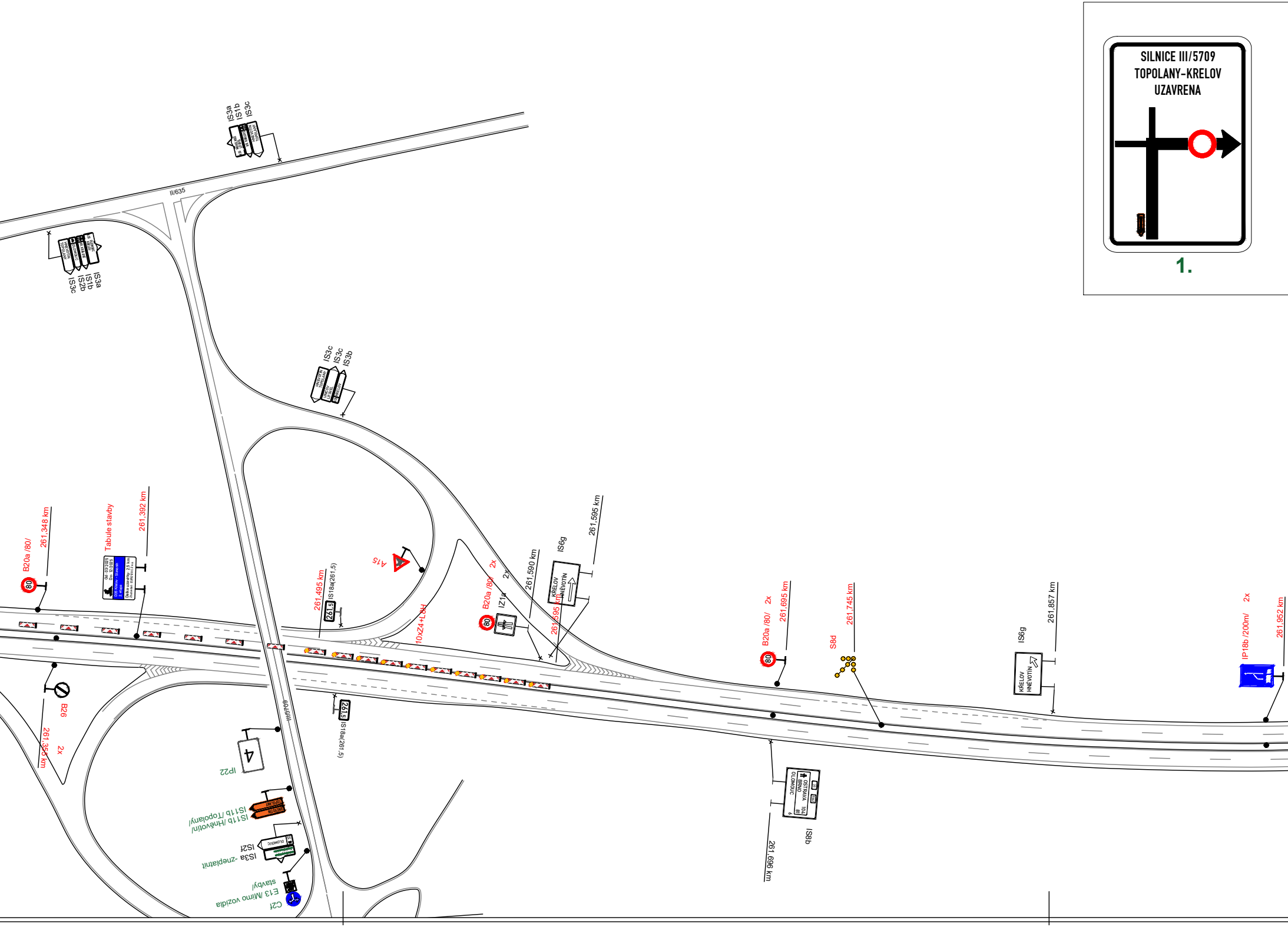
SILNICE III/5709
TOPOLANY-KRELOV
UZAVRENA
1.
IS3a
IS1b
IS3c
II/635
IS3a
IS1b
IS2b
IS3c
IS3c
IS3c
IS3b
B20a /80/
261,348 km
Tabule stavby
261,392 km
261,495 km
IS18a(261,5)
261,5
A15
10xZ4+L8H
2x
B20a /80/
2x
IZ1a
80
261,590 km
IS6g
261,595 km
KŘELOV
HNĚVOTÍN
261,595 km
B26
261,355 km
2x
III/5709
IP22
4
IS18a(261,5)
IS11b /Topolany/
IS11b /Hněvotín/
IS2f
IS3a -zneplatnit
C2f
E13 /Mimo vozidla stavby/
OLOMOUC
B20a /80/
2x
261,695 km
S8d
261,745 km
IS6g
261,857 km
KŘELOV
HNĚVOTÍN
IP18b /200m/
2x
261,952 km
OSTRAVA 104
BRNO 81
OLOMOUC 6
IS8b
261,696 km

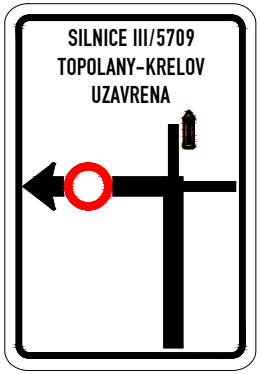
SILNICE III/5709
TOPOLANY-KRELOV
UZAVRENA

**2.**

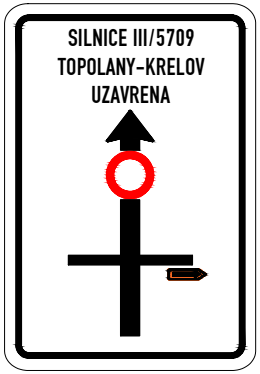
SILNICE III/5709
TOPOLANY-KRELOV
UZAVRENA

**3.**


POZOR
SIL. III/5709
SMER HNEVOTÍN
UZAVŘENA

**4.**

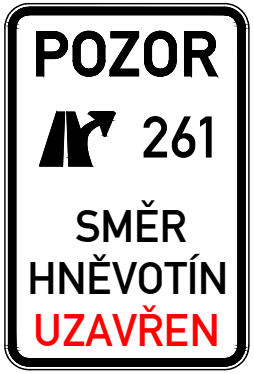
POZOR
261
SMĚR
HNĚVOTÍN
UZAVŘEN

**5.**

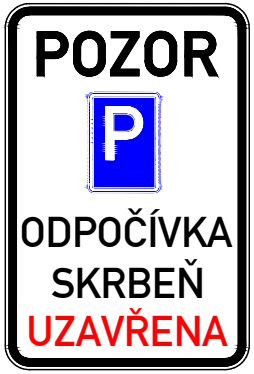
POZOR
P
ODPOČÍVKA
SKRBEŇ
UZAVŘENA

**6.**

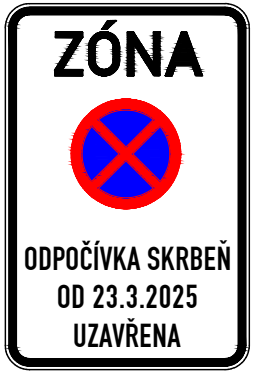
ZÓNA
ODPOČÍVKA SKRBEŇ
OD 23.3.2025
UZAVŘENA

**7.**

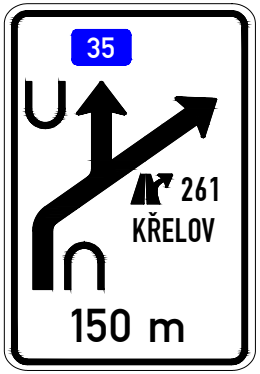
35
261
KŘELOV
150 m

**IS10a /150m/**

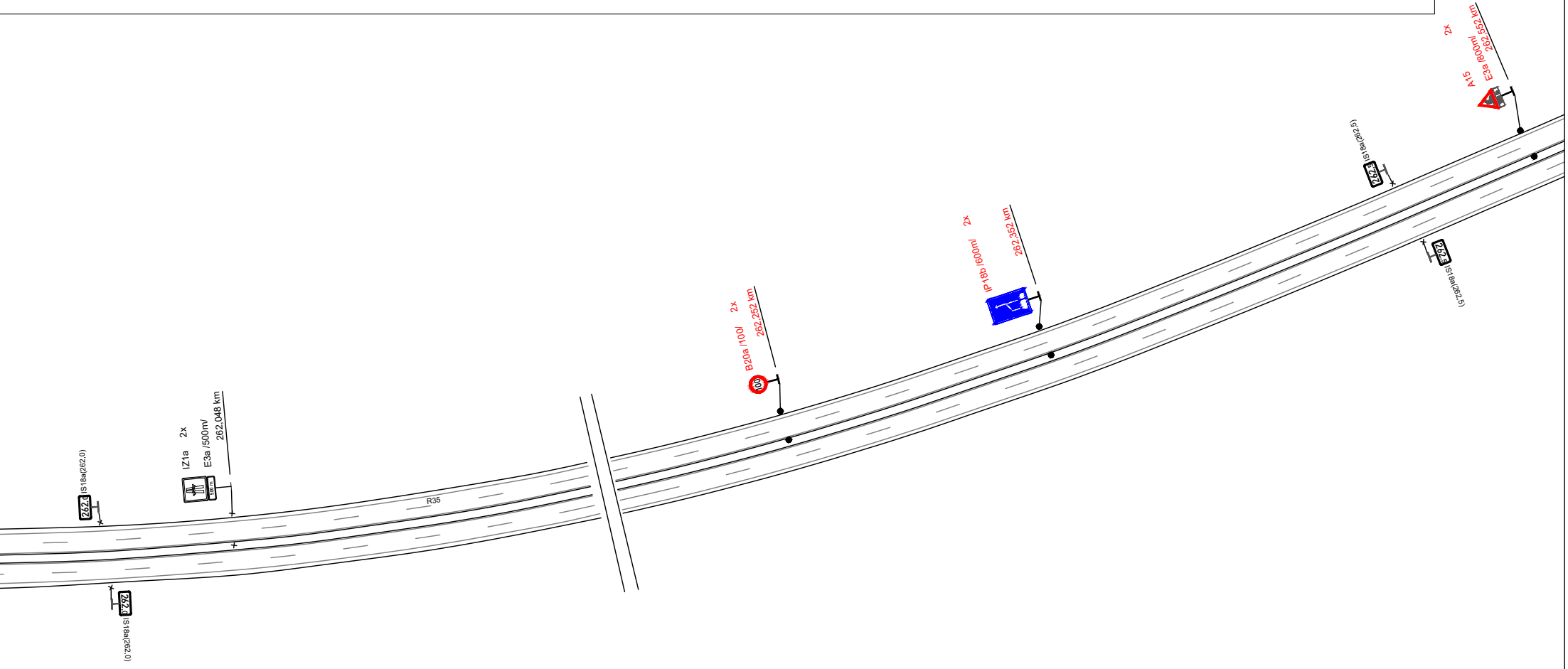
2x
A15
E3a /800m/
262,552 km
IS18a(262,5)
262,5
IS18a(262,5)
262,5
2x
IP18b /600m/
262,352 km
2x
B20a /100/
262,252 km
100
2x
IZ1a
E3a /500m/
262,048 km
500 m
IS18a(262,0)
262,0
R35
IS18a(262,0)
262,0

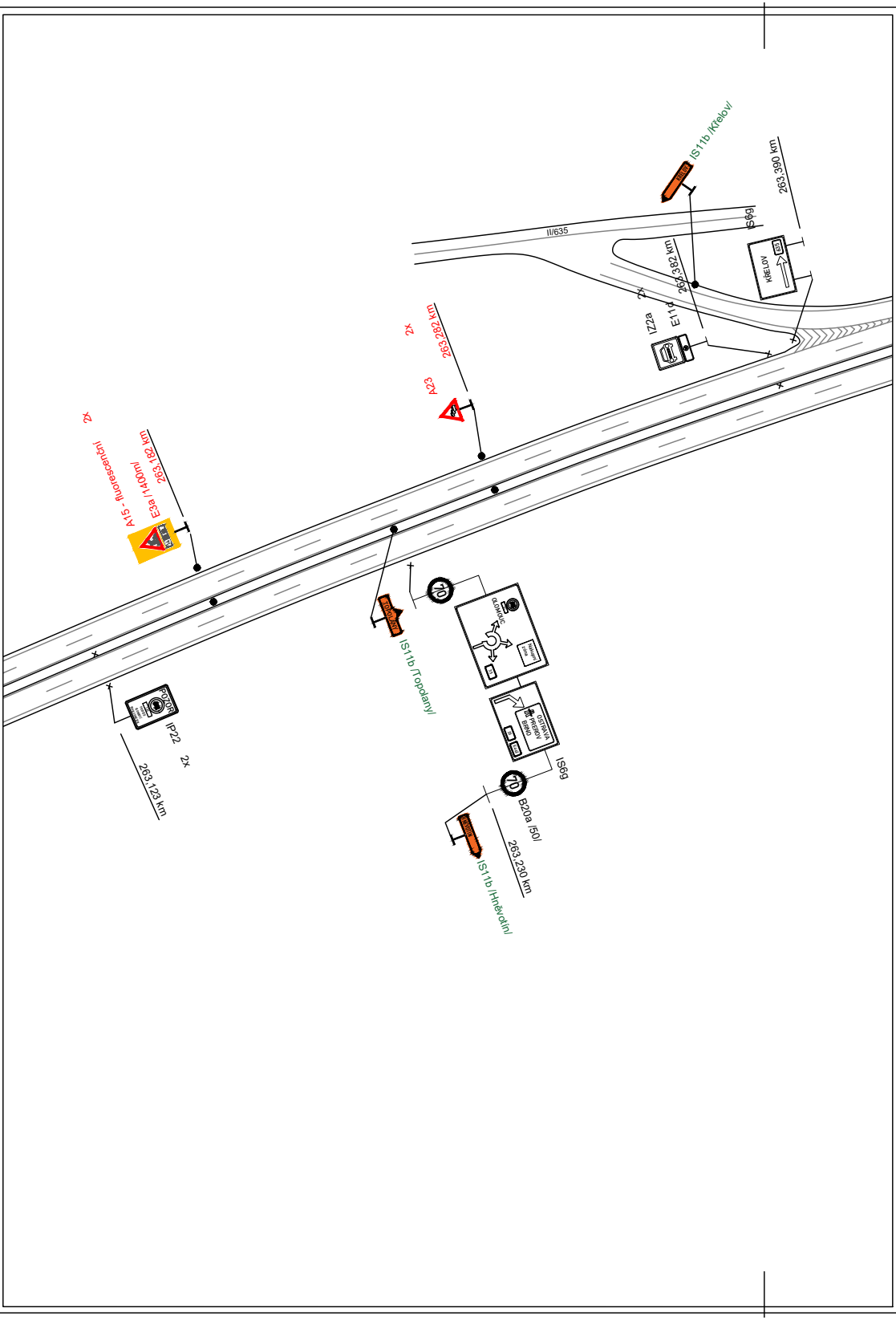
IS11b /Křelov/
263,390 km
II/635
IS6g
KŘELOV
263,382 km
2x
IZ2a
E11a
2x
263,282 km
A23
2x
A15 - fluorescentní
E3a /1400m/
263,182 km
IS11b /Topolany/
OLOMOUC
OSTRAVA
PŘEROV
BRNO
IS6g
B20a /50/
263,230 km
IS11b /Hněvotín/
IP22
2x
263,123 km

# Situace

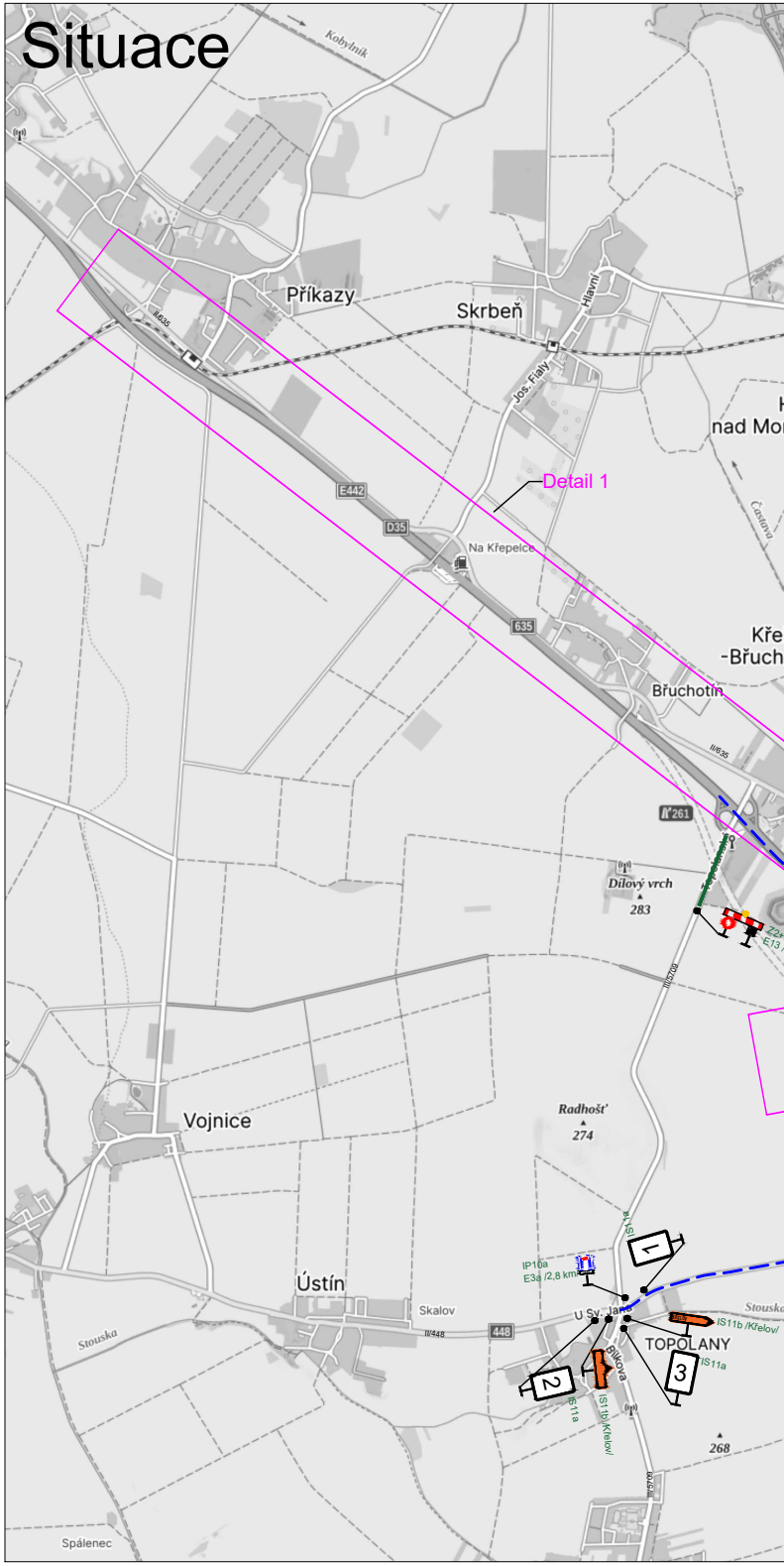
Kobylník
Příkazy
Skrbeň
Hlavní
Jos. Fialy
nad Mor
Detail 1
E442
D35
Na Křepelce
635
Kře
-Břuch
Břuchotín
II/635
II/261
Dílový vrch
283
Radhošť
274
Vojnice
Ústín
Skalov
448
II/448
Stouska
U Sv. Jana
TOPOLANY
IP10a
E3a /2,8 km/
IS11b /Křelov/
IS11a
1
2
3
268
Spálenec

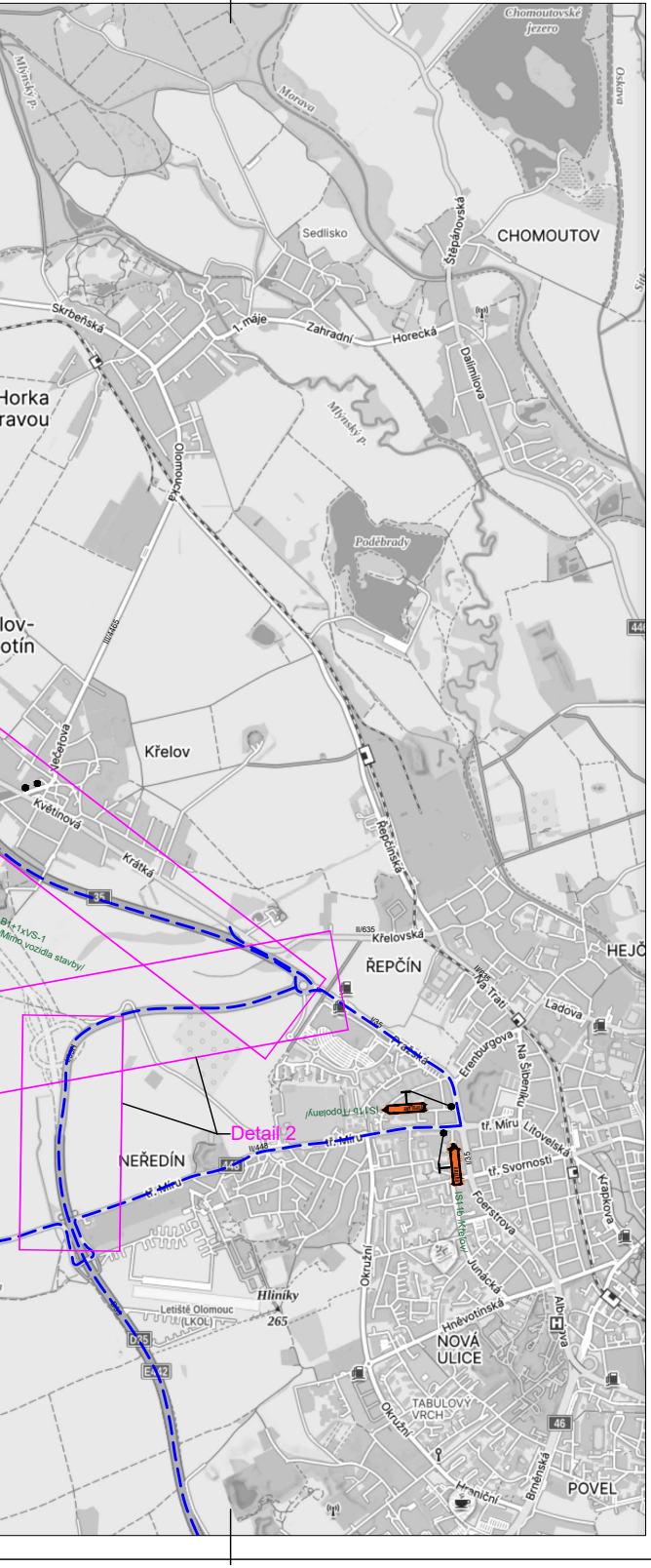
Chomoutovské jezero
Mlýnský p.
Morava
Oskava
Sedlisko
Štěpánovská
CHOMOUTOV
Skrbeňská
1. máje
Zahradní
Horecká
Dalimilova
Horka
ravou
Mlýnský p.
Olomoucká
Poděbrady
lov-
otín
Křelov
Svatoplukova
Květinová
Krátká
Řepčínská
Křelovská
ŘEPČÍN
HEJČ
Na Trati
Ladova
Erenburgova
Na Šibeníku
Pražská
Detail 2
NEŘEDÍN
tř. Míru
tř. Míru
Litovelská
tř. Svornosti
Foerstrova
Křapkova
Okružní
Jungmannova
Junácká
Hnévotínská
Letiště Olomouc (LKOL)
Hliníky
265
NOVÁ ULICE
TABULOVÝ VRCH
Okružní
Albertova
Hraniční
Brněnská
POVEL
D35
446
448
46
35

Legenada:

| | | |
|---|---|---|
| | IZ1a | Trvalé dopravní značení |
| | B20a | Stávající přechodné dopravní značení |
| | B20a | Nové přechodné dopravní značení |
| 🟩 | | Stávající uzavřený úsek |
| ▬ ▬ | | Objízdná trasa |
| 🟥 | | Nově uzavřený úsek |

Poznámka:

DZ IZ8 bude umístěno 7 dní před zahájením stavby.

S

Vypracoval: Ing. Jiří Bluma

Datum: 15.1.2025

**SEKNE**
spol. s r.o.
Hamerská 12, 772 00 Olomouc
tel.: 585 311 887

Název akce: D35 3508.2 Křelov - Slavonín, 2.etapa

Název objektu: Přechodné dopravní značení

Příloha: Etapa 1 - fáze E

Měřítko: 1:1500

Formát: 21xA4

Č. výkresu: 2.3

Č. soupravy: