Detail 2

Ministerstvo dopravy
Odbor pozemních komunikací,
příloha k č. j. MD-7727/2025-940/8.

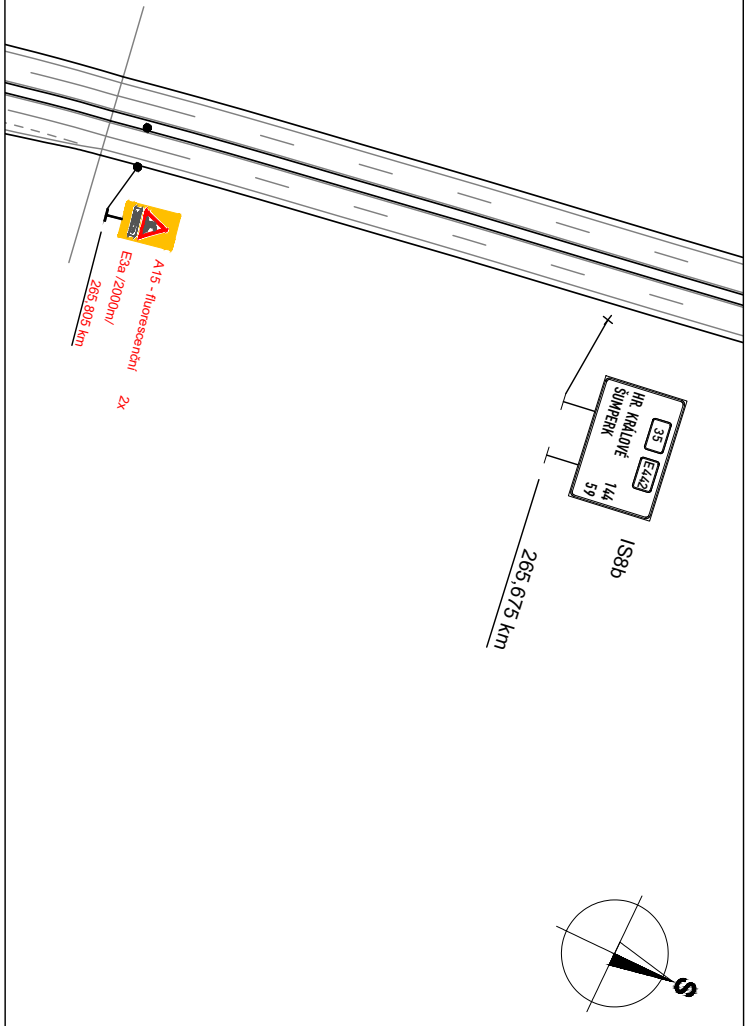
A15 - fluorescenční
E3a /2000m/
265,805 km
2x
HR. KRÁLOVÉ
ŠUMPERK
35
E442
144
59
IS8b
265,675 km
S

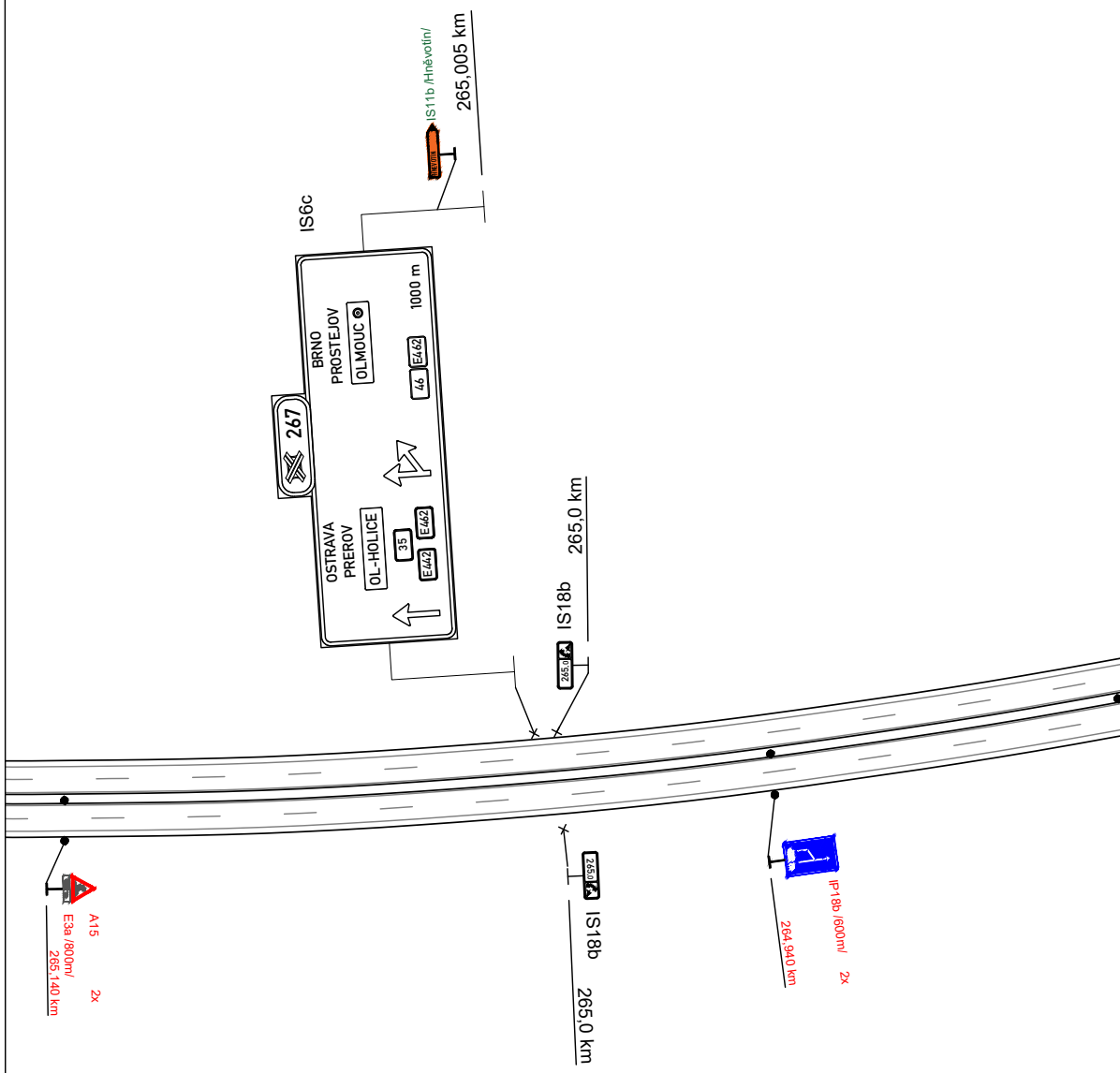
IS11b /Hněvotín/
HNĚVOTÍN
265,005 km
IS6c
267
BRNO
PROSTEJOV
OLMOUC
1000 m
E462
46
OSTRAVA
PREROV
OL-HOLICE
35
E462
E442
265,0 km
IS18b
265,0
A15
E3a /800m/
265,140 km
2x
IS18b
265,0 km
IP18b /600m/
264,940 km
2x

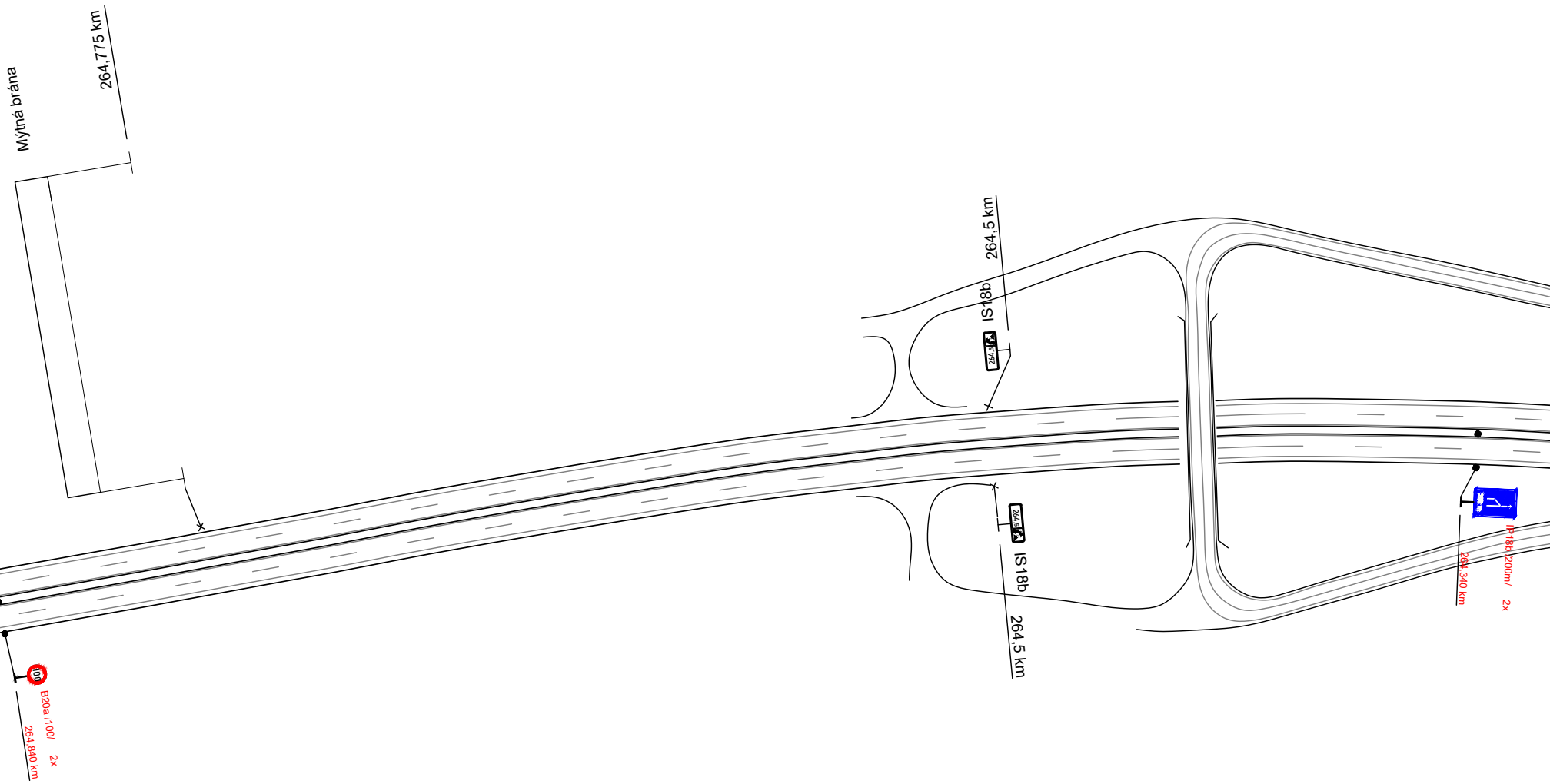
Mýtná brána
264,775 km
264,5 km
IS18b
264,5
264,5
IS18b
264,5 km
100
B20a /100/
2x
264,840 km
IP18b /200m/
2x
264,340 km

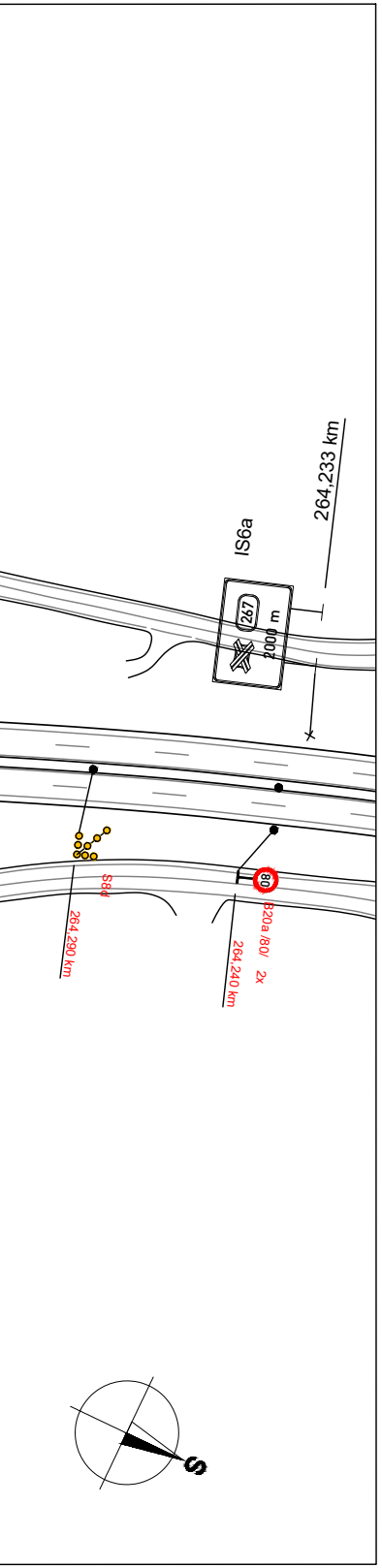
IS6a
264,233 km
267
2000 m
S8d
264,290 km
80
B20a /80/
264,240 km
2x
S

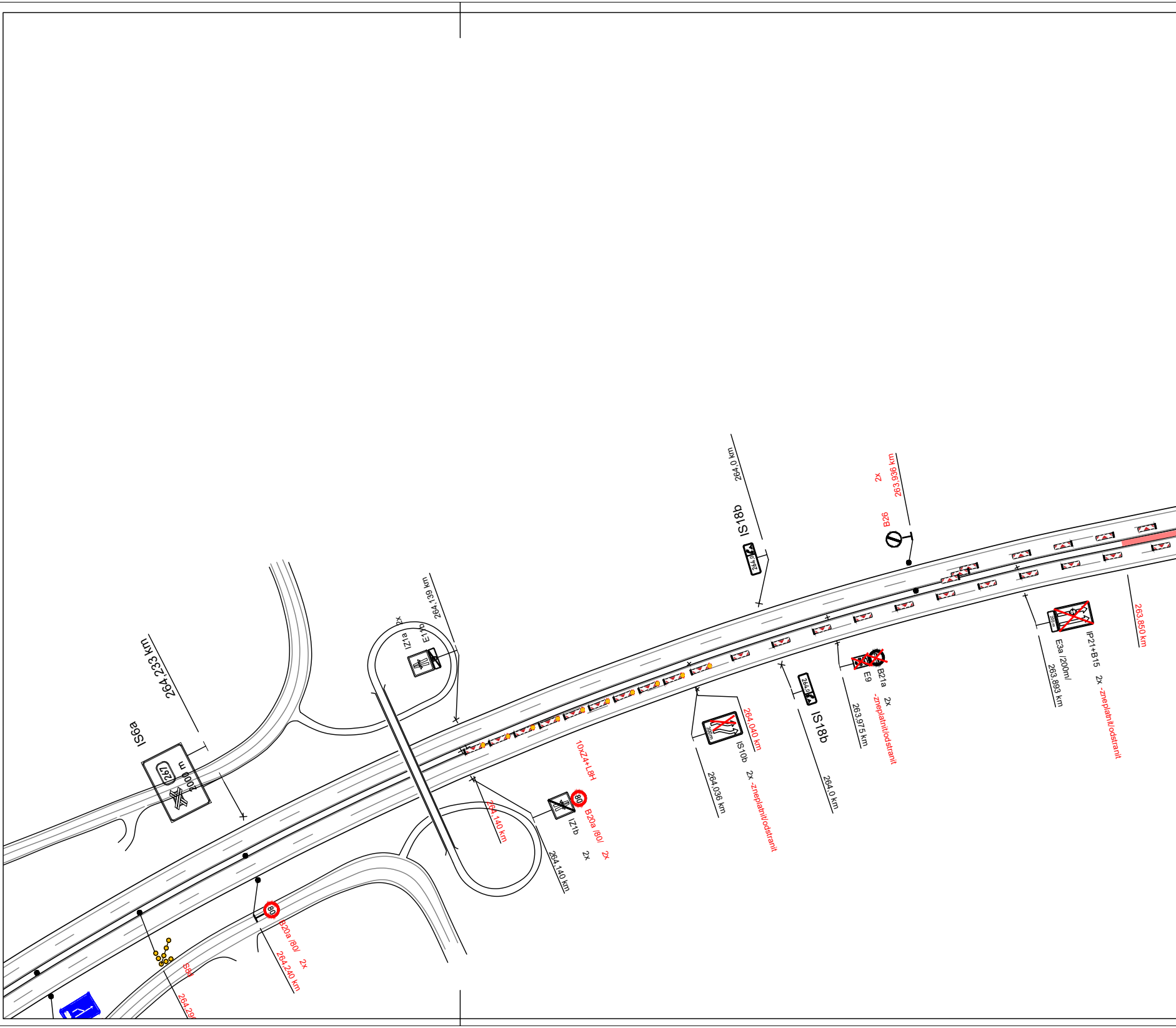
IS6a
264,233 km
267
2000 m
S8d
80
B20a /80/
264,240 km
2x
2x
IZ1a
E11b
264,139 km
10xZ4+L8H
264,140 km
IZ1b
80
B20a /80/
264,140 km
2x
2x
IS18b
264,0 km
264,0
IS10b
300m
264,040 km
264,036 km
2x -zneplatnit/odstranit
IS18b
264,0 km
2x
B26
263,936 km
E9
B21a
2x
-zneplatnit/odstranit
263,975 km
E3a /200m/
200 m
IP21+B15
263,893 km
2x -zneplatnit/odstranit
263,850 km

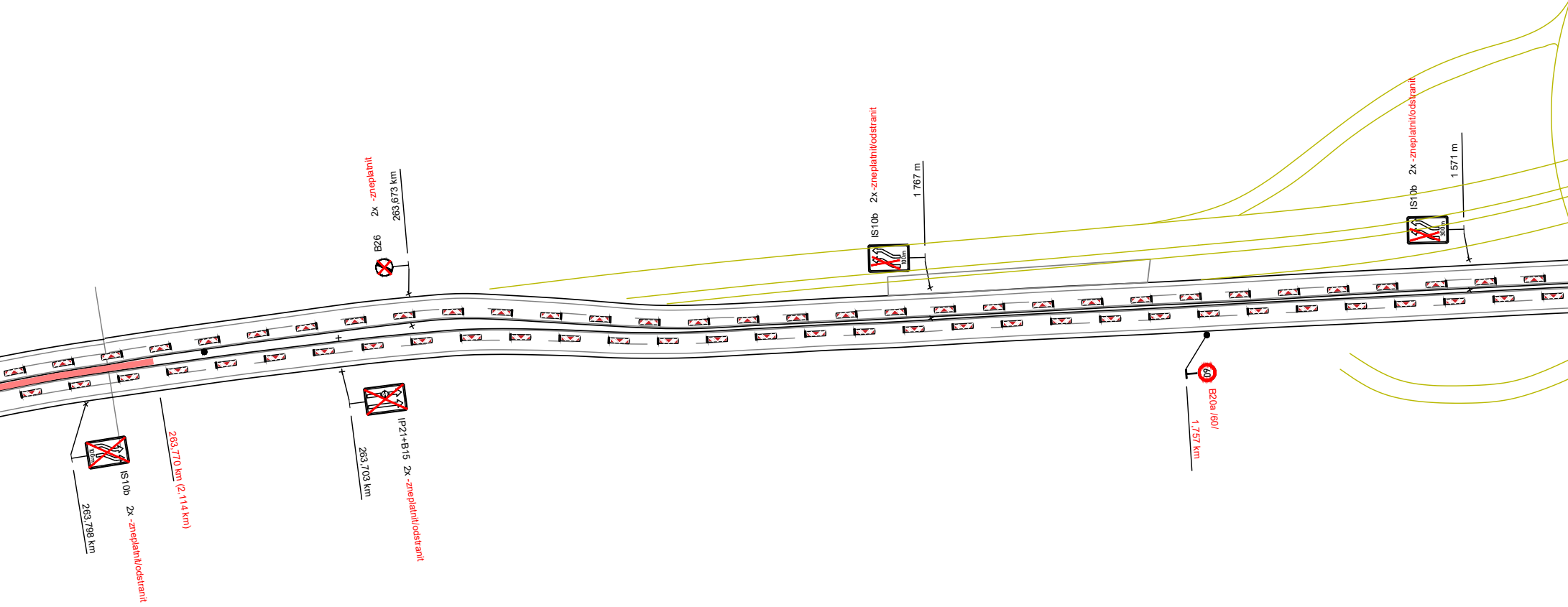

B26
2x -zneplatnit
263,673 km
IS10b
2x -zneplatnit/odstranit
263,798 km
263,770 km (2,114 km)
IP21+B15
2x -zneplatnit/odstranit
263,703 km
100m
IS10b
2x -zneplatnit/odstranit
1 767 m
IS10b
2x -zneplatnit/odstranit
1 571 m
300m
60
B20a /60/
1,757 km

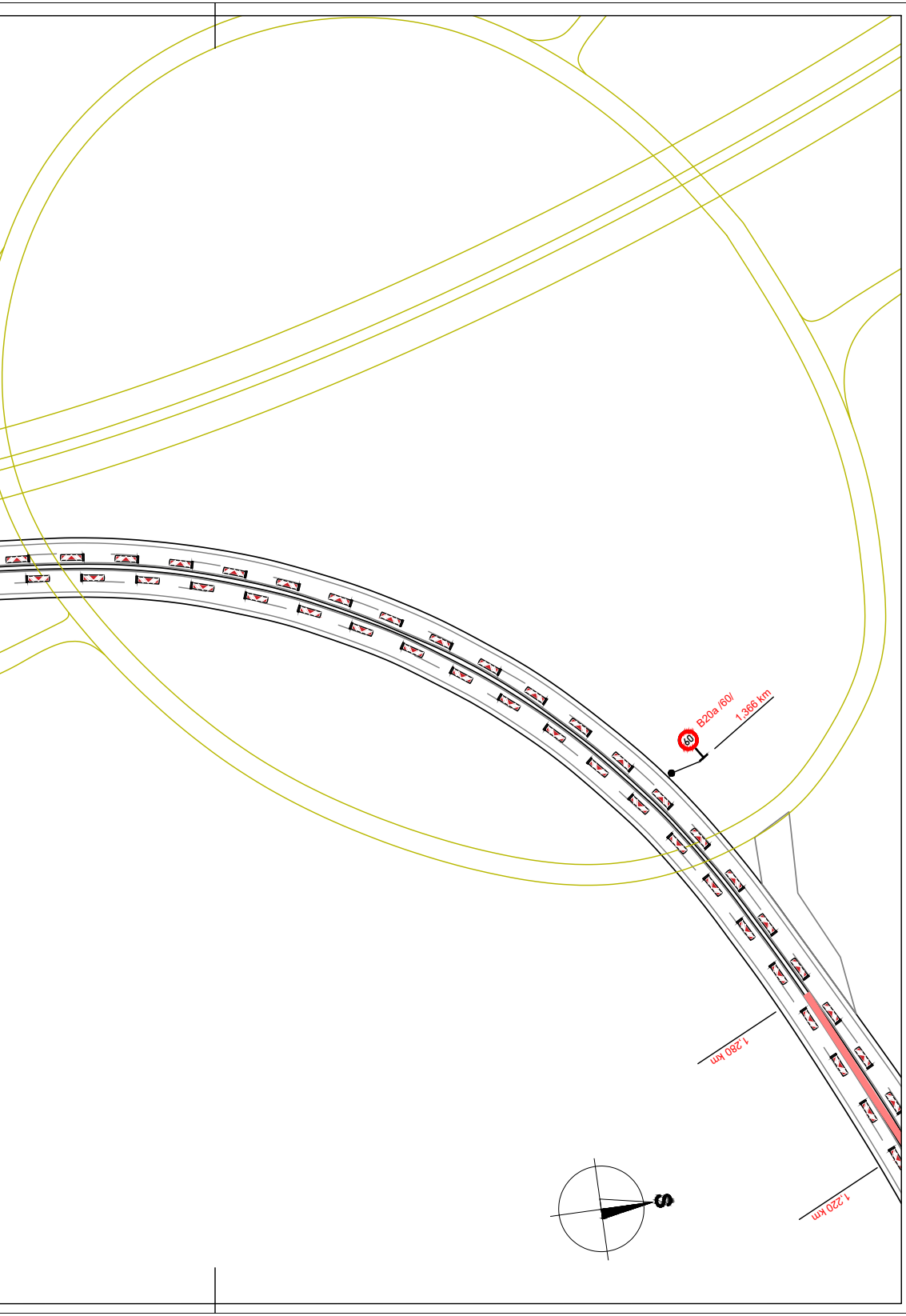
60
B20a /60/
1,366 km
1,280 km
1,220 km
S

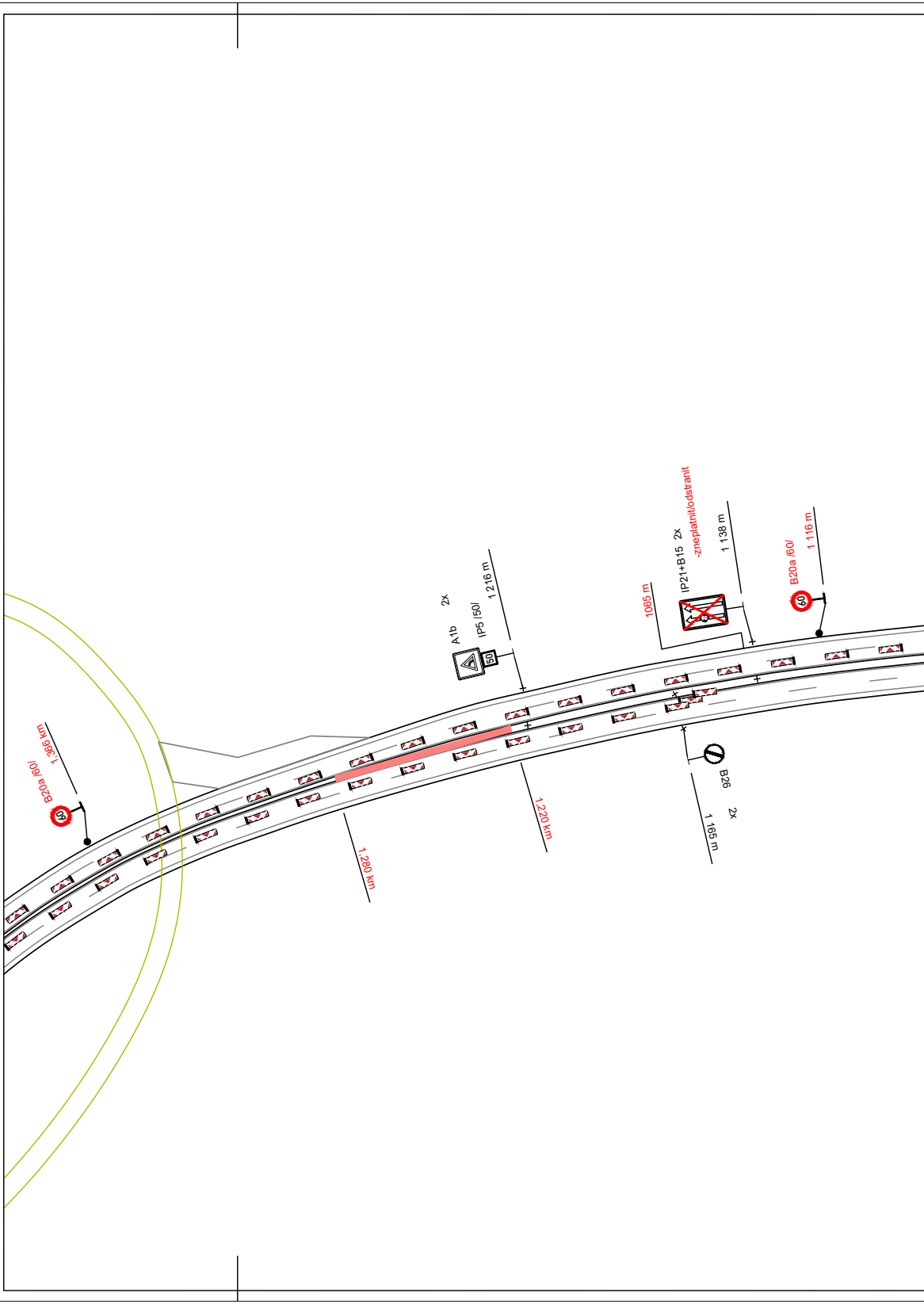
60
B20a /60/
1,366 km
1,280 km
1,220 km
A1b
2x
50
IP5 /50/
1 216 m
1065 m
IP21+B15 2x
-zneplatnit/odstranit
1 138 m
60
B20a /60/
1 116 m
B26
2x
1 165 m

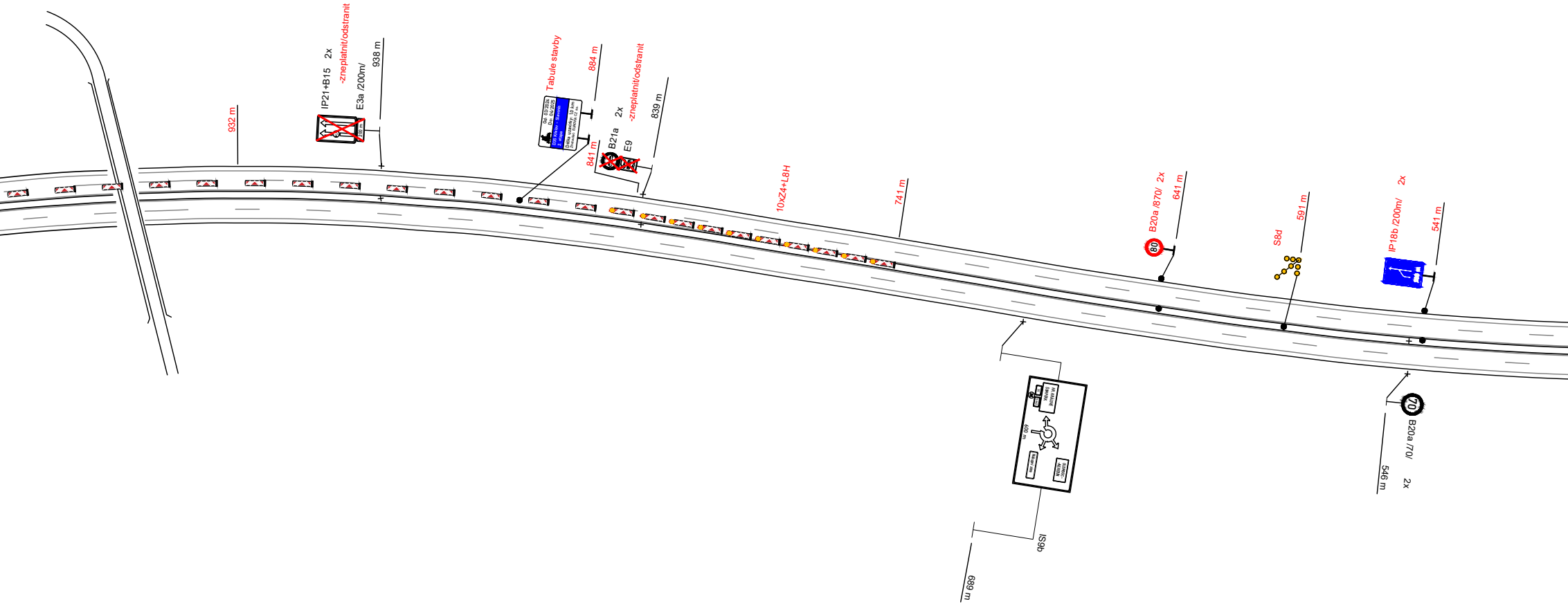
932 m
IP21+B15 2x
-zneplatnit/odstranit
E3a /200m/
938 m
200 m
Tabule stavby
Od: 03/2024
Do: 04/2025
Délka uzavírky: 1,0 km
Zhotovitel: EUROVIA CZ a.s.
884 m
841 m
B21a
E9
2x
-zneplatnit/odstranit
839 m
10xZ4+L8H
741 m
80
B20a /870/ 2x
641 m
S8d
591 m
IP18b /200m/ 2x
541 m
600 m
IS9b
689 m
70
B20a /70/
2x
546 m

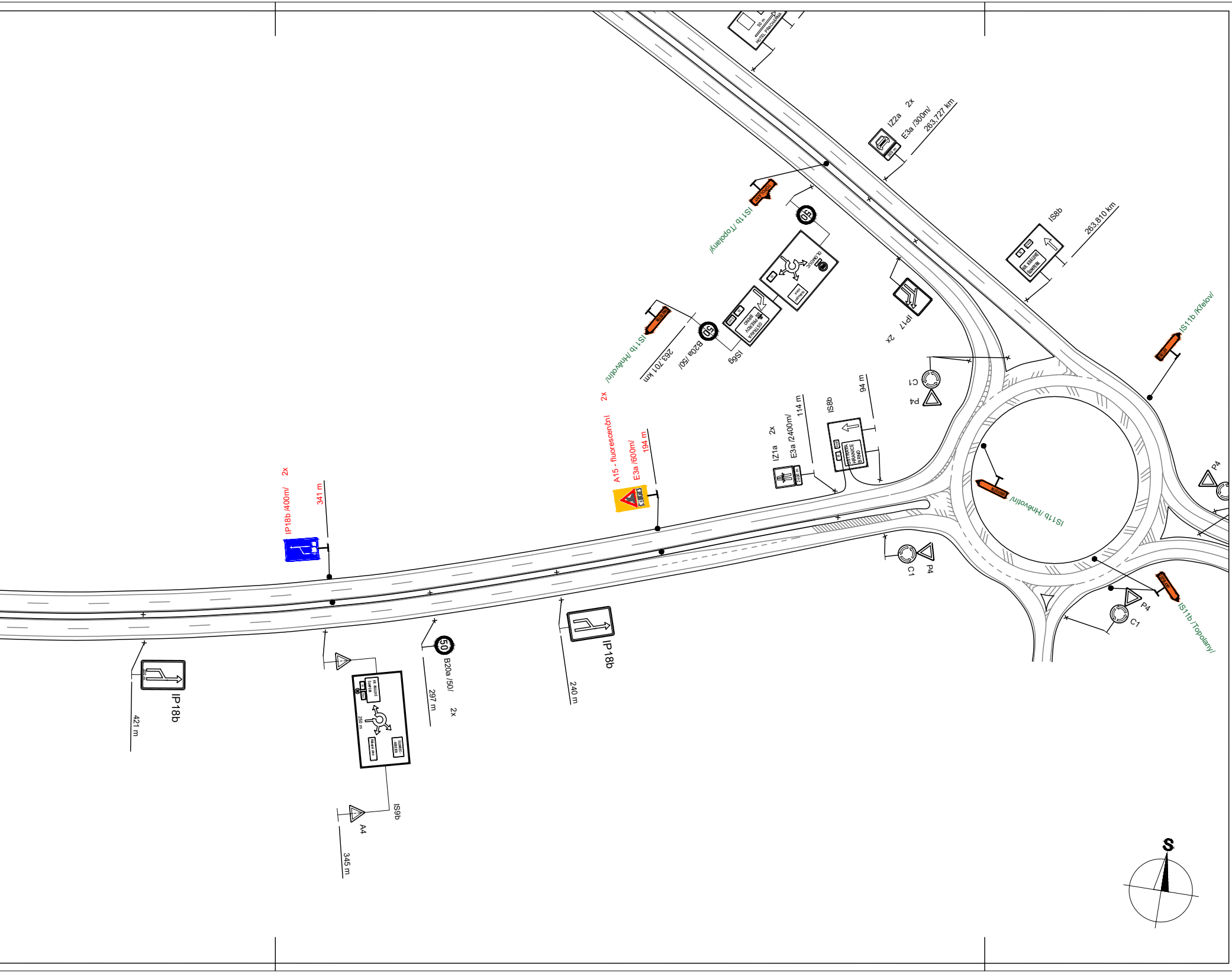
HOTEL PRACHÁRNA
50 m
IZ2a 2x
E3a /300m/
263.727 km
IS11b /Topolany/
OLOMOUC
IS8b
263.810 km
HR. KRÁLOVÉ
ŠUMPERK
IS11b /Křelov/
IP17 2x
IS6g
OSTRAVA
HRANICE
BRNO
B20a /50/
263.701 km
IS11b /Hněvotín/
2x
A15 - fluorescenční
E3a /600m/
194 m
IZ1a 2x
E3a /2400m/
114 m
IS8b
94 m
C1
P4
IP18b /400m/ 2x
341 m
IS11b /Hněvotín/
P4
C1
P4
C1
IS11b /Topolany/
IP18b
421 m
B20a /50/
297 m
2x
IP18b
240 m
IS9b
A4
345 m
S

Legenada:

	IZ1a	Trvalé dopravní značení
80	B20a	Stávající přechodné dopravní značení
80	B20a	Nové přechodné dopravní značení
🟩		Stávající uzavřený úsek
▬ ▬		Objízdná trasa
🟥		Nově uzavřený úsek

Vypracoval: Ing. Jiří Bluma	Datum: 15.1.2025	SEKNE spol. s r.o. Hamerská 12, 772 00 Olomouc tel.: 585 311 867		
Název akce: D35 3508.2 Křelov - Slavonín, 2.etapa		Měřítko: 1:1500		
Název objektu: Přechodné dopravní značení		Formát: 13xA4	Č. výkresu: 1.2	Č. soupravy:
Příloha: Etapa 1 - fáze E (příprava SDP)				

Detail 2

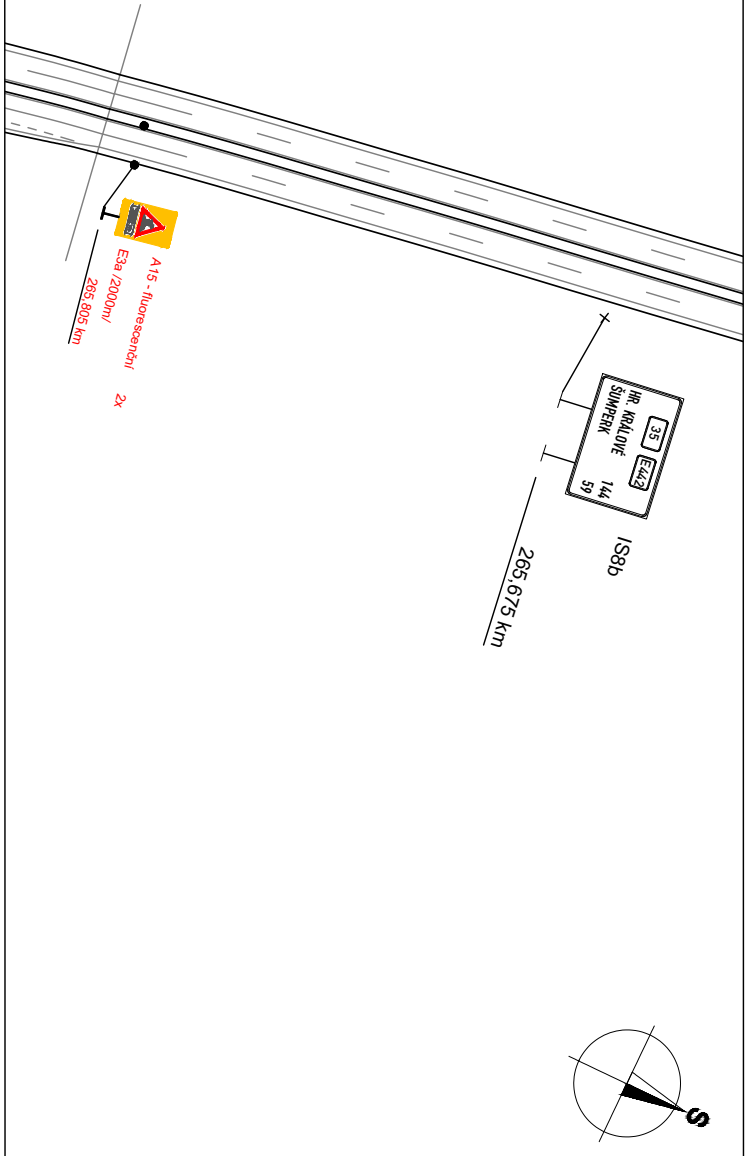
A15 - fluorescenční
E3a /2000m/
265,805 km
2x
HR. KRÁLOVÉ
ŠUMPERK
35
E442
144
59
IS8b
265,675 km
S

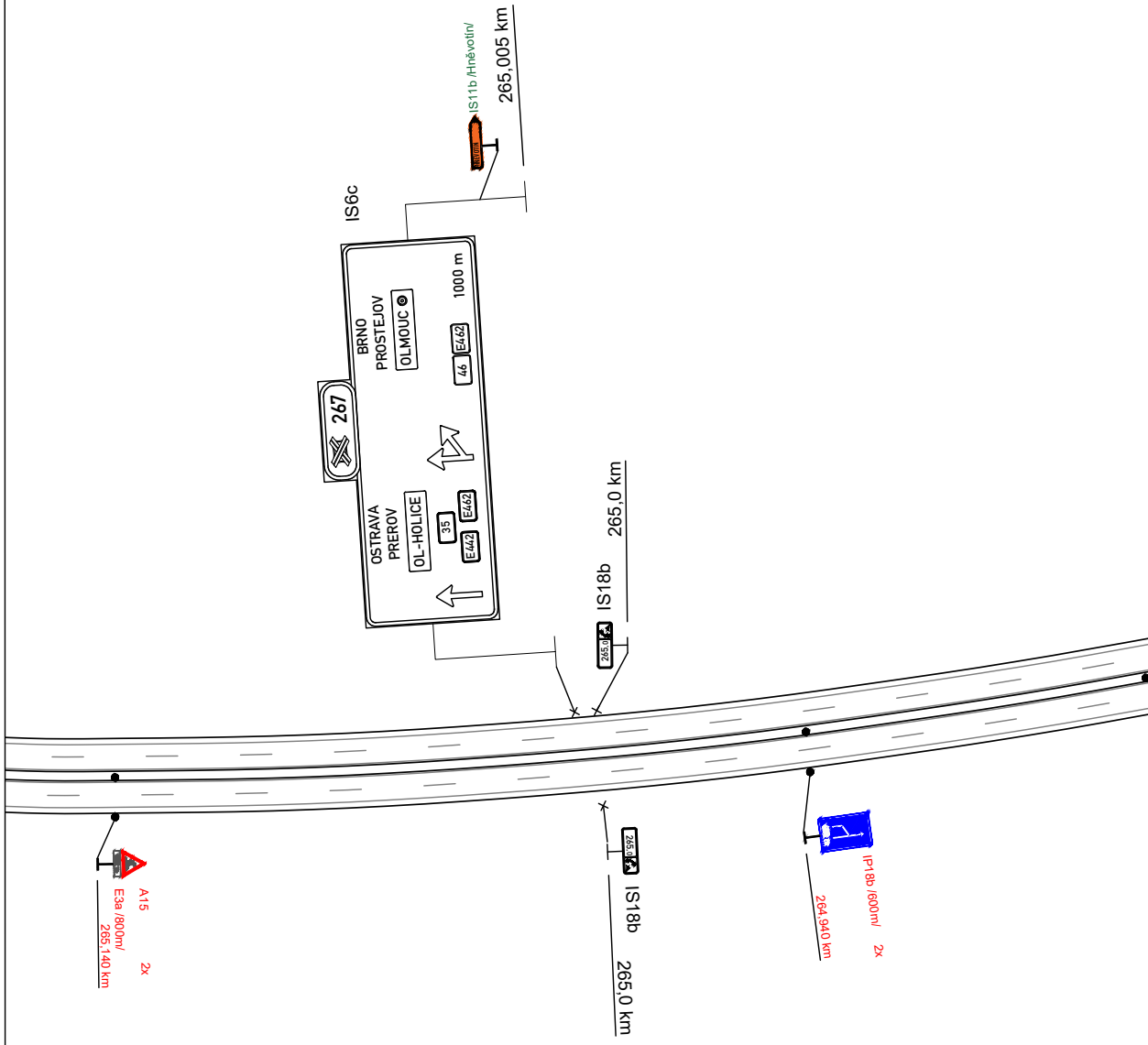
IS11b /Hněvotín/
265,005 km
IS6c
BRNO
PROSTEJOV
OLMOUC
1000 m
E462
46
267
OSTRAVA
PREROV
OL-HOLICE
35
E462
E442
IS18b
265,0 km
265,0
A15
E3a /800m/
265,140 km
2x
IS18b
265,0 km
IP18b /600m/
264,940 km
2x

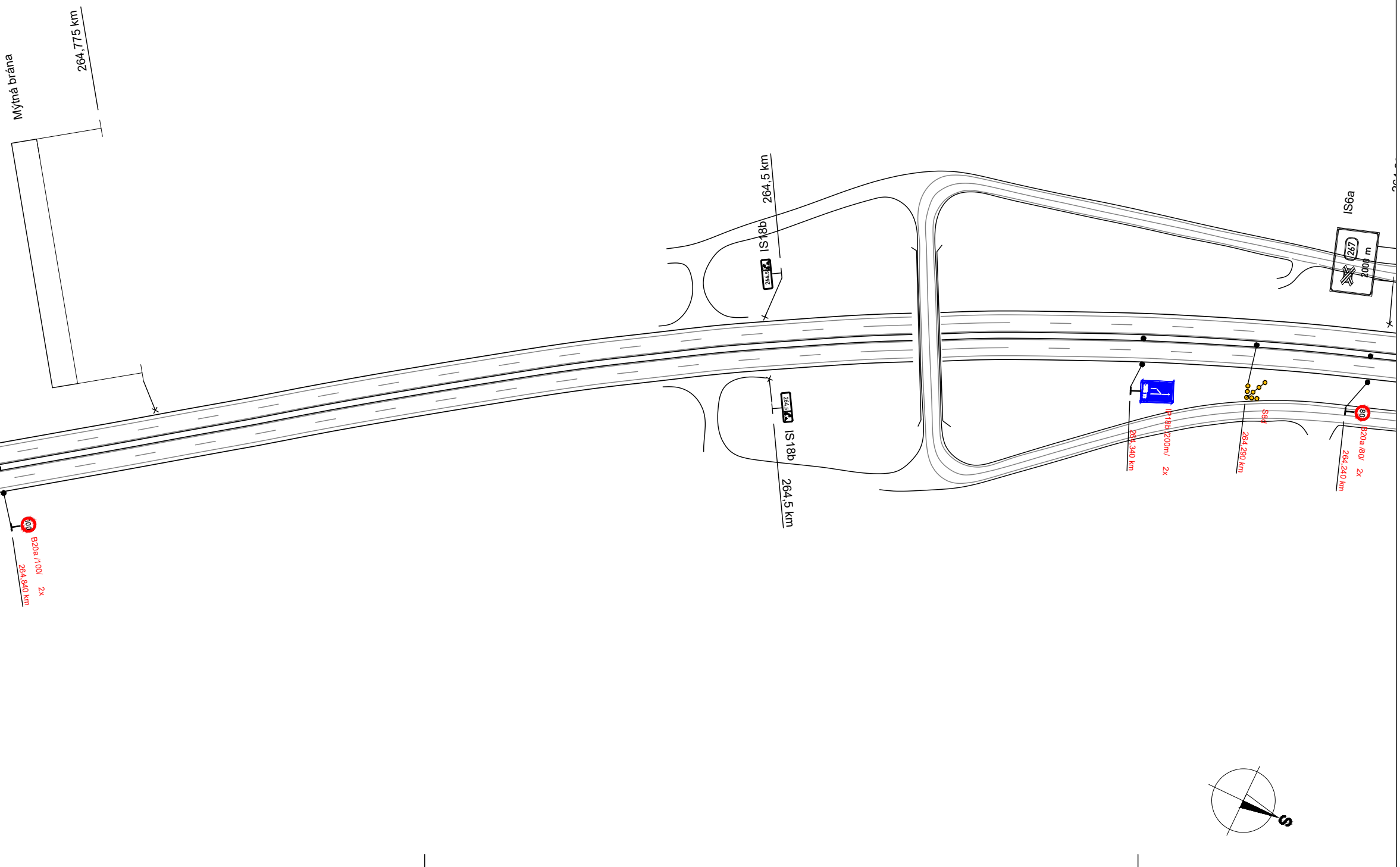
Mýtná brána
264,775 km
IS18b
264,5 km
264,5
IS6a
267
2000 m
264,5
IS18b
264,5 km
100
B20a /100/ 2x
264,840 km
IP18b /200m/ 2x
264,340 km
S8d
264,290 km
80
B20a /80/ 2x
264,240 km
S

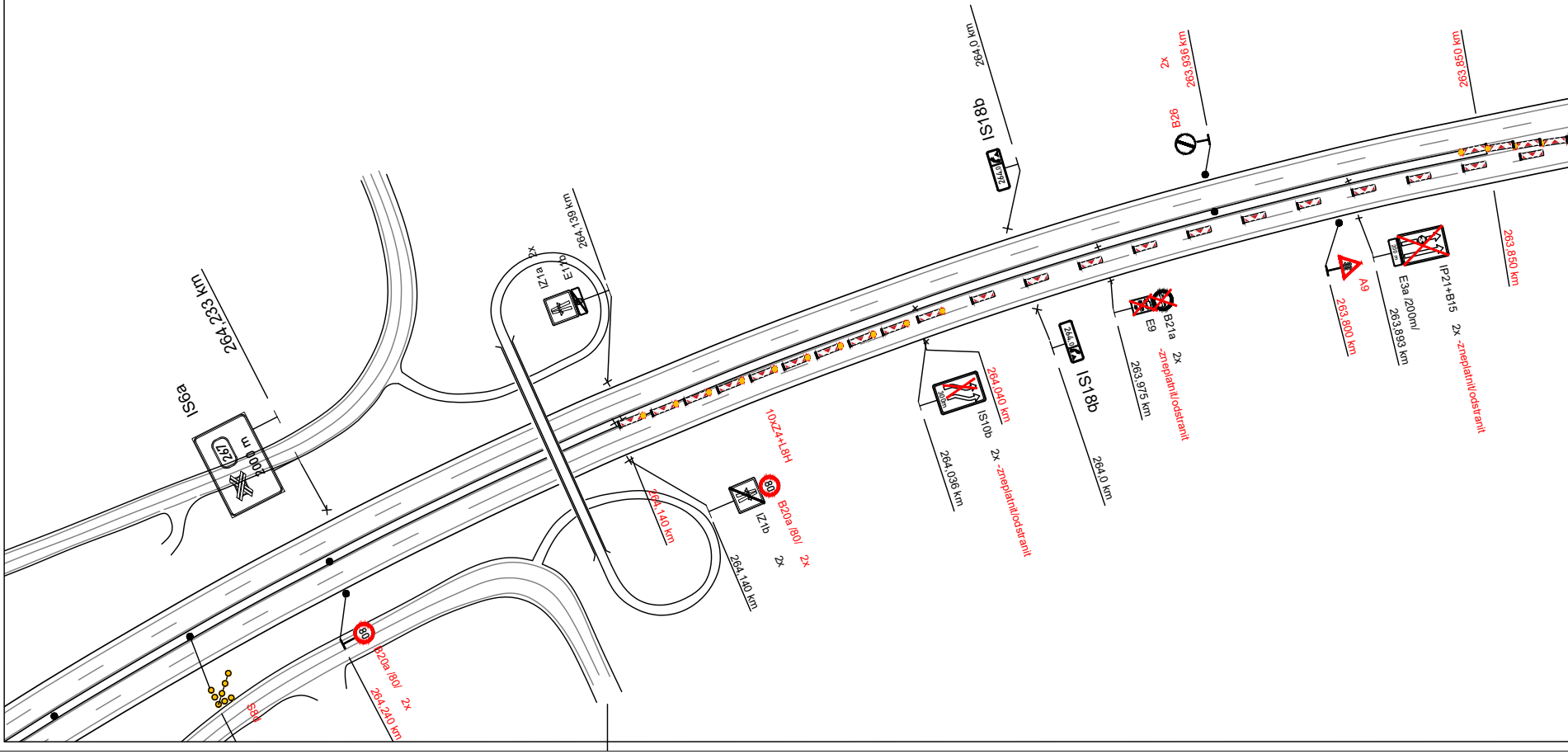
264,233 km
IS6a
267
2000 m
IZ1a
E11b
2x
264,139 km
IS18b
264,0 km
264,0
B26
2x
263,936 km
263,850 km
263,850 km
IP21+B15
E3a /200m/
263,893 km
2x -zneplatnit/odstranit
A9
263,800 km
B21a
E9
2x
-zneplatnit/odstranit
263,975 km
IS18b
264,0 km
264,040 km
IS10b
2x -zneplatnit/odstranit
264,036 km
10xZ4+L8H
80
B20a /80/
2x
IZ1b
2x
264,140 km
264,140 km
80
B20a /80/
2x
264,240 km
S8d

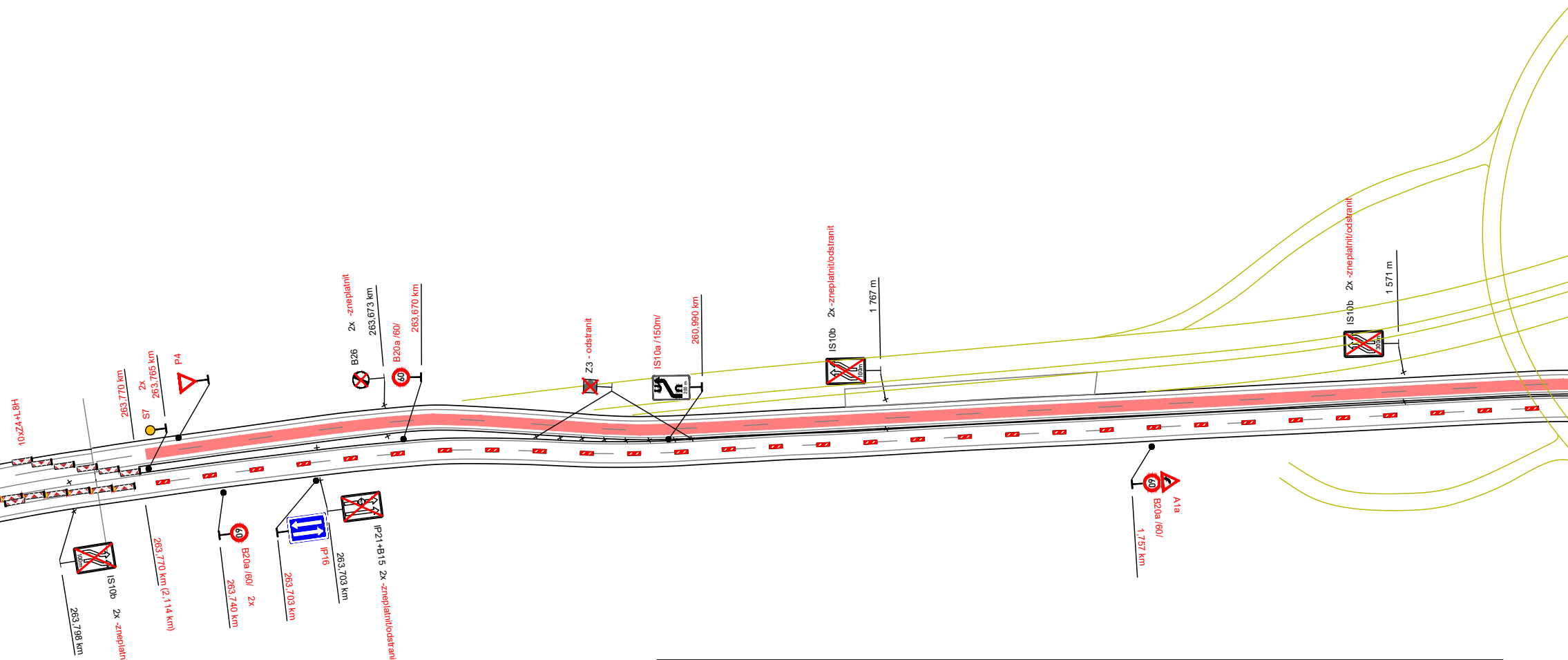
10xZ4+L8H
263,770 km
S7
2x
263,765 km
P4
B26
2x -zneplatnit
263,673 km
B20a /60/
263,670 km
60
Z3 - odstranit
IS10a /150m/
200 m
260,990 km
IS10b
2x -zneplatnit/odstranit
1 767 m
100m
IS10b
2x -zneplatnit/odstranit
1 571 m
300m
100m
IS10b
2x -zneplatnit/odstranit
263,798 km
263,770 km (2,114 km)
60
B20a /60/
2x
263,740 km
IP16
263,703 km
263,703 km
IP21+B15
2x -zneplatnit/odstranit
60
A1a
B20a /60/
1,757 km

ŘEZ A-A

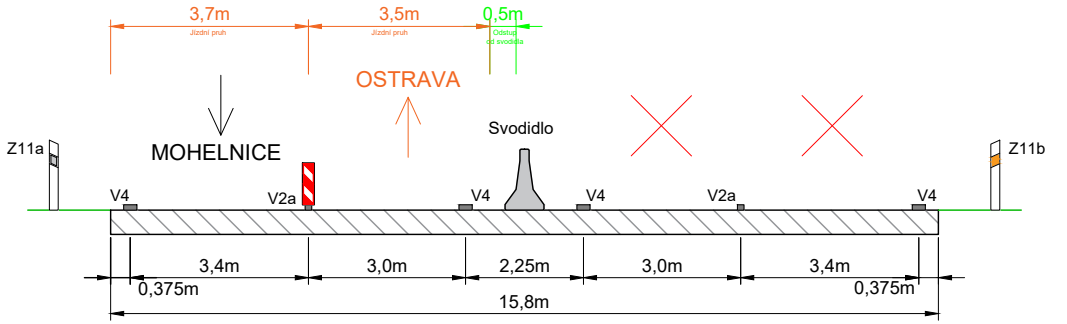
3,7m
Jízdní pruh
3,5m
Jízdní pruh
0,5m
Odstup od svodidla
OSTRAVA
MOHELNICE
Svodidlo
Z11a
Z11b
V4
V2a
V4
V4
V2a
V4
3,4m
0,375m
3,0m
2,25m
3,0m
3,4m
0,375m
15,8m

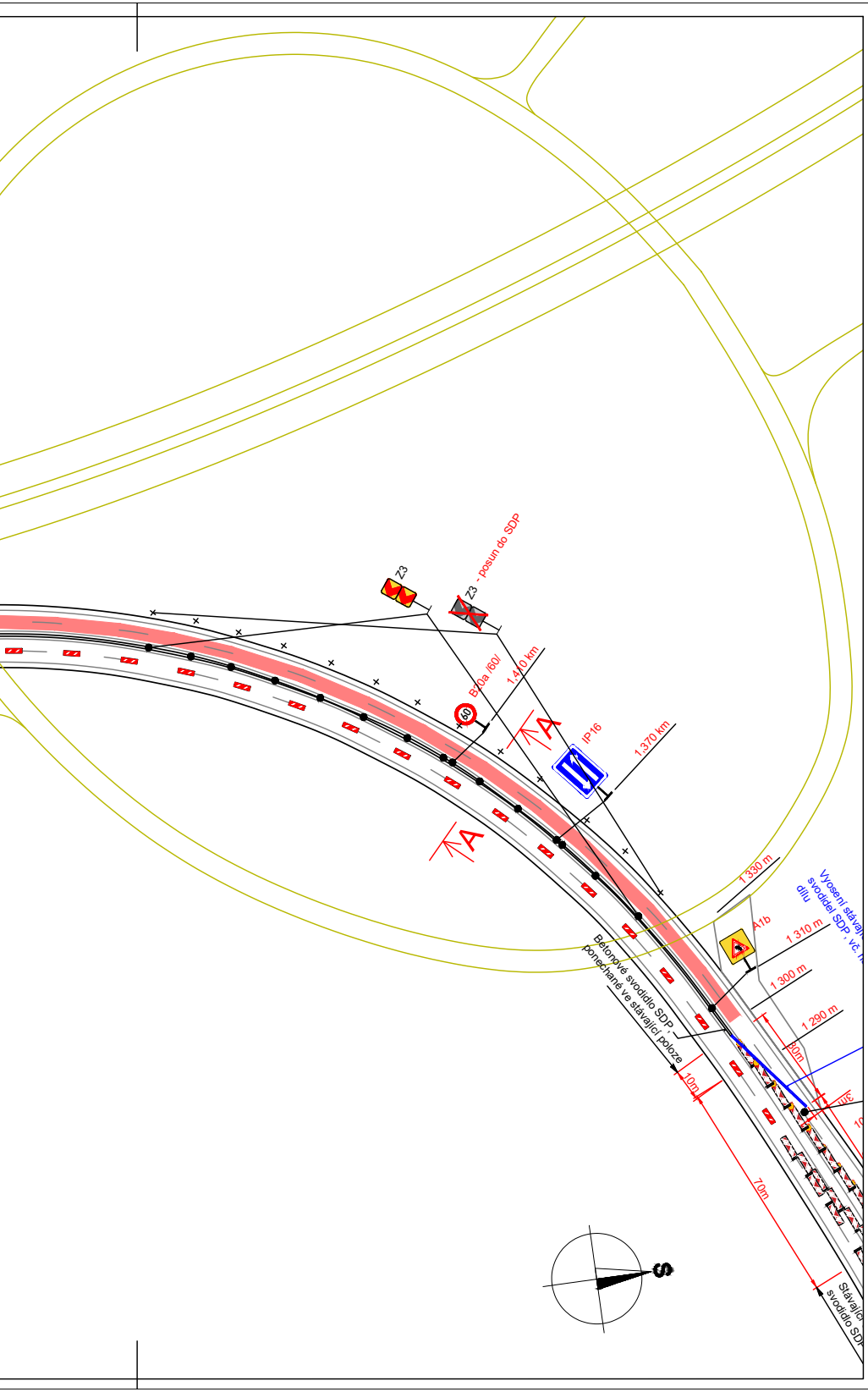
Z3
Z3 - posun do SDP
B20a /60/
1,410 km
A
IP16
1,370 km
A
1 330 m
A1b
1 310 m
1 300 m
1 290 m
30m
3m
10
Vyosení stávají
svodidel SDP, vč. n
dílu
Betonové svodidlo SDP,
ponechané ve stávající poloze
10m
70m
Stávajíc
svodidlo SDP
S

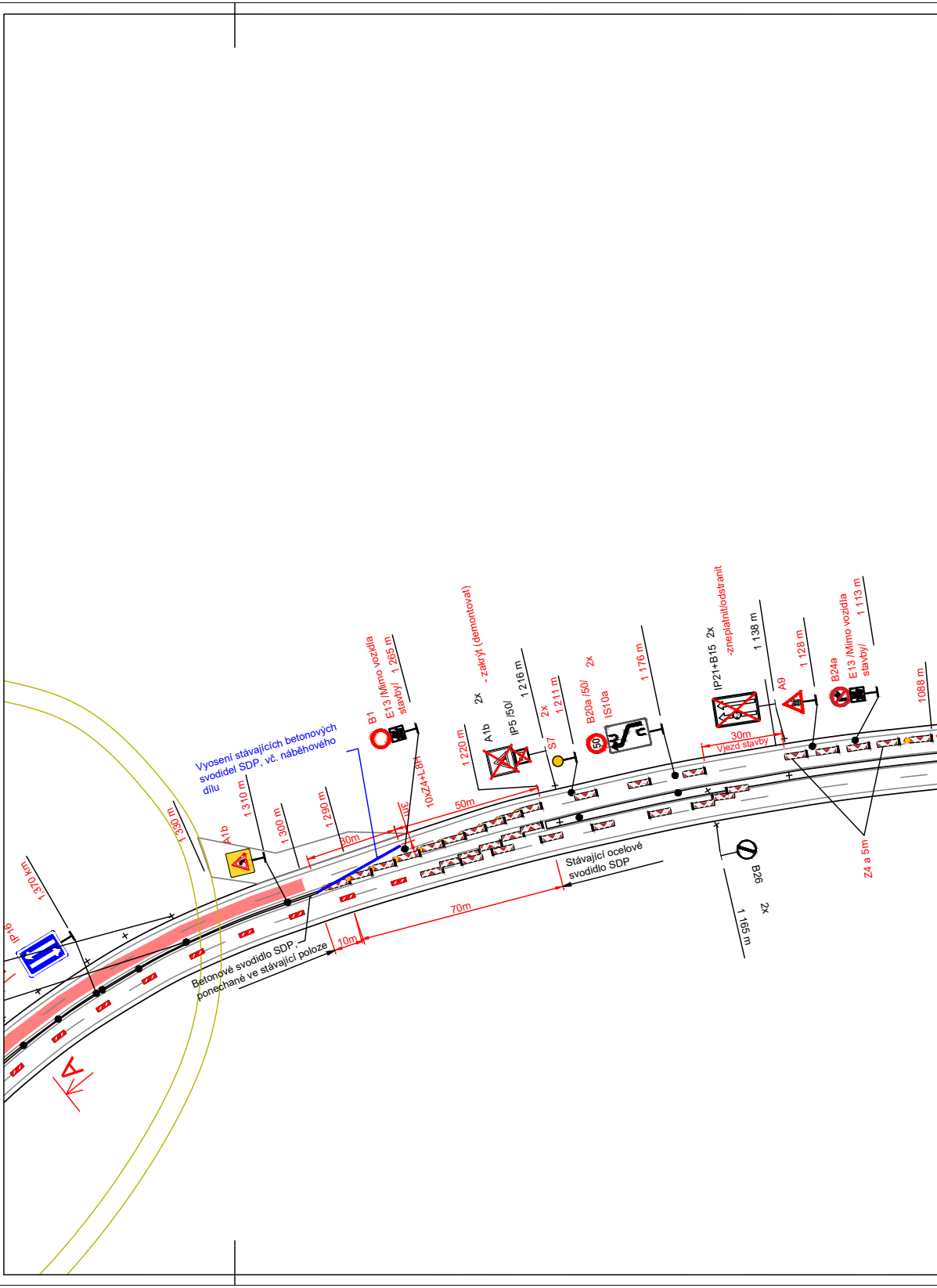
IP16
1,370 km
1 330 m
A1b
1 310 m
1 300 m
1 290 m
30m
Vyosení stávajících betonových
svodidel SDP, vč. náběhového
dílu
B1
E13 /Mimo vozidla
stavby/
1 265 m
3m
10xZ4+L8H
50m
1 220 m
2x
A1b
IP5 /50/
- zakrýt (demontovat)
1 216 m
2x
S7
1 211 m
B20a /50/
IS10a
2x
1 176 m
IP21+B15
2x
-zneplatnit/odstranit
1 138 m
30m
Vjezd stavby
A9
1 128 m
B24a
E13 /Mimo vozidla
stavby/
1 113 m
1088 m
Stávající ocelové
svodidlo SDP
70m
10m
Betonové svodidlo SDP,
ponechané ve stávající poloze
B26
1 165 m
2x
Z4 a 5m
A

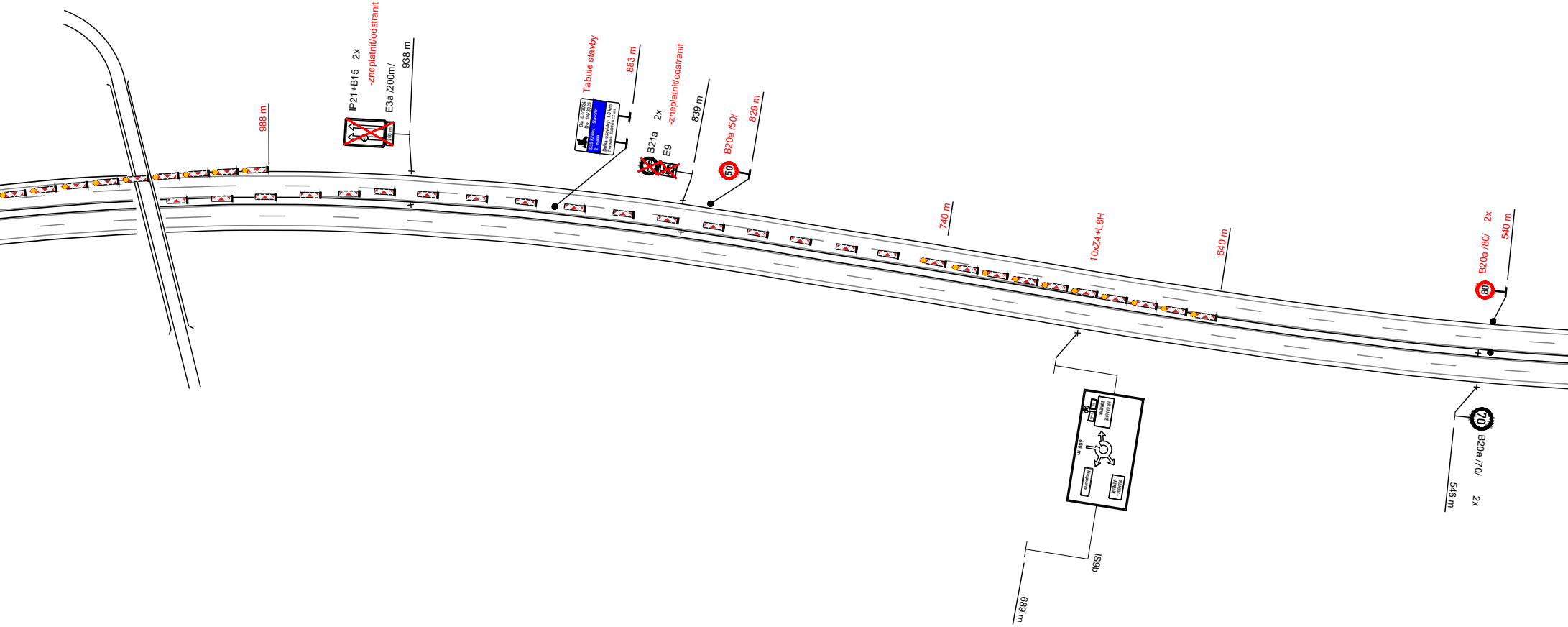
988 m
IP21+B15 2x
-zneplatnit/odstranit
E3a /200m/
938 m
Tabule stavby
883 m
B21a 2x
E9
-zneplatnit/odstranit
839 m
B20a /50/
829 m
50
740 m
10xZ4+L8H
640 m
B20a /80/ 2x
540 m
80
IS9b
600 m
689 m
70
B20a /70/
546 m 2x

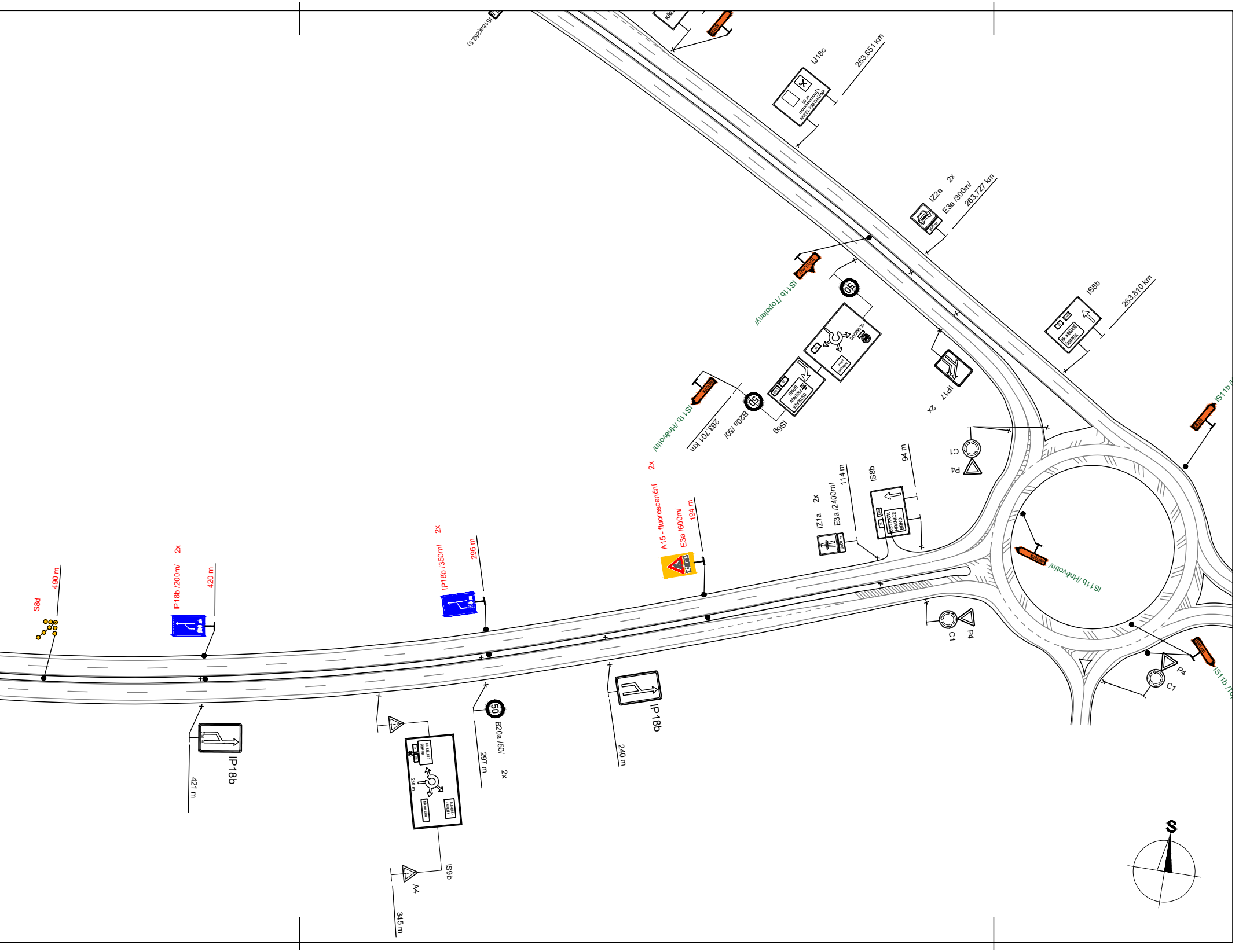
IS18a(263,5)
IJ18c
263,651 km
50 m
HOTEL PRACHÁRNA
IZ2a 2x
E3a /300m/
263,727 km
300 m
IS8b
263,810 km
HR. KRÁLOVÉ
ŠUMPERK
IS11b /Topolany/
TOPOLANY
OLOMOUC
OSTRAVA
PŘEROV
BRNO
IS9g
B20a /50/
263,701 km
IS11b /Hněvotín/
IP17 2x
C1
P4
IS8b
94 m
IZ1a 2x
E3a /2400m/
114 m
A15 - fluorescenční 2x
E3a /600m/
194 m
IP18b /350m/ 2x
296 m
IP18b /200m/ 2x
420 m
S8d
490 m
IP18b
421 m
A4
IS9b
345 m
B20a /50/ 2x
297 m
IP18b
240 m
IS11b /Hněvotín/
IS11b
S

Legenada:

	IZ1a	Trvalé dopravní značení
80	B20a	Stávající přechodné dopravní značení
80	B20a	Nové přechodné dopravní značení
🟩		Stávající uzavřený úsek
▬ ▬		Objízdná trasa
🟥		Nově uzavřený úsek

Vypracoval: Ing. Jiří Bluma	Datum: 17.2.2025	SEKNE spol. s r.o. Hamerská 12, 772 00 Olomouc tel.: 585 311 867		
Název akce: D35 3508.2 Křelov - Slavonín, 2.etapa		Měřítko: 1:1500		
Název objektu: Přechodné dopravní značení		Formát: 13xA4	Č. výkresu: 2.2	Č. soupravy:
Příloha: Etapa 1 - fáze E				