Detail 1

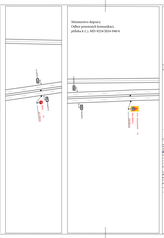

Dopravní značení:
Viditelné pomocnik komunikaci,
příloha č.1.2. MO-VZ4/2019-9001b

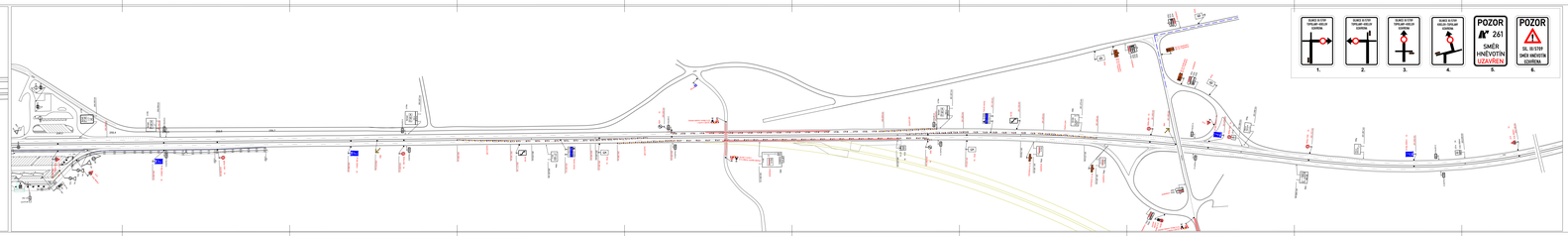

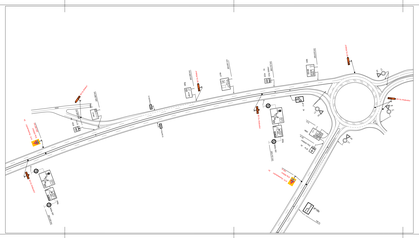

Situace

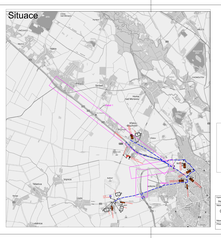

Legenda:

1 Pa	Trvale dopravní značení
2 Pa	Přechodné dopravní značení
	Uzavřena silnice
	Objízdná trasa

Objednatel:			
Ing. Jiří Mervin			
Stupeň:	a 2.2016		
DSS 2016-2 Křižka - Hlavenec - Hněvotín			
Část:		Měř.	1:250
Část výkresu: Přechodné dopravní značení		Arch.	2 ~ Arch.
Číslo výkresu: Stavební fáze:		Stupeň:	1.1

SENIOR PROJEKT s.r.o.

Detail 2

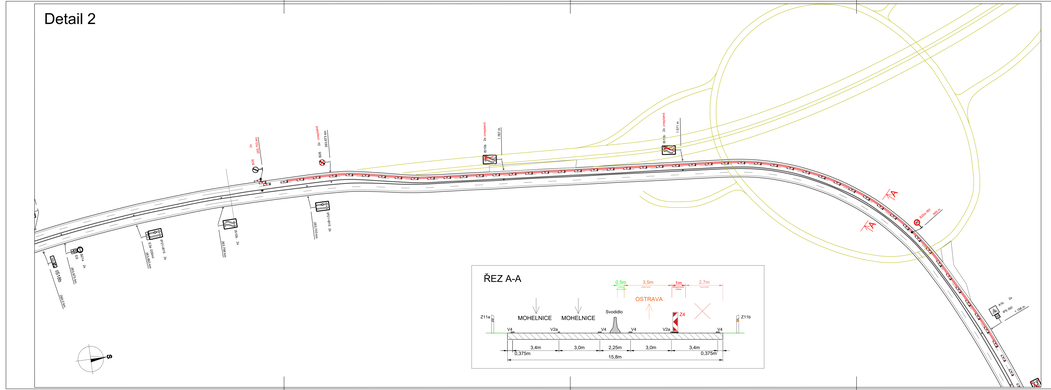

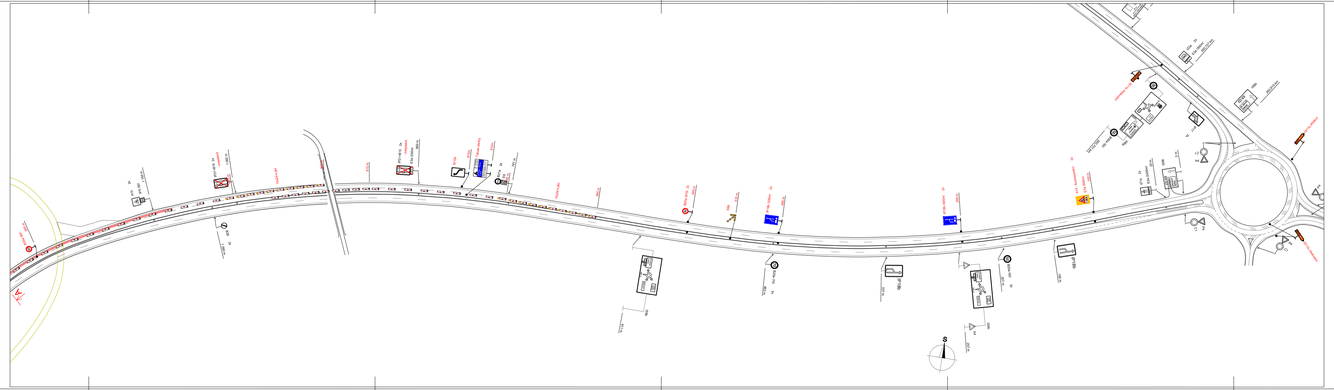

Legenada:

	IZ1a	Trvalé dopravní značení
	B20a	Přechodné dopravní značení
		Uzavřený úsek
		Objízdná trasa

Vypracoval: Ing. Jiří Bluma	Datum: 4.3.2024	SEKNE s.r.o. Hlavní 1110 Jeseník tel.: 580 311 467
Název akce: D35 3508.2 Křelov - Slavonín, 2.etapa		
Název výkresu: Přechodné dopravní značení	Formát: 10xA4	Měřítko: 1:1500 Č. výkresu: 1.2 Č. stupeň:
Příloha:	Etapa 1 - Noc A	

Situace

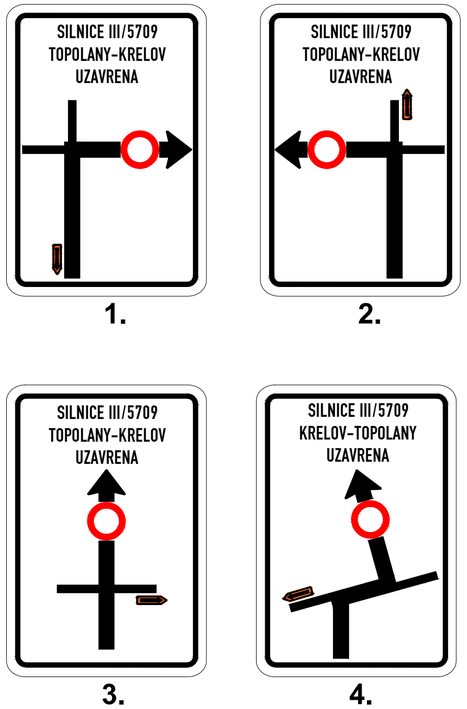

Legenada:

	IZ1a	Trvalé dopravní značení
	B20a	Přechodné dopravní značení
		Uzavřený úsek
		Objízdná trasa

S

Vypracoval: Ing. Jiří Bluma	Datum: 4.3.2024	SEKNE spol. s r.o. Hamerská 12, 772 00 Olomouc tel.: 585 311 867	
Název akce: D35 3508.2 Křelov - Slavonín, 2.etapa		Měřítko: 1:1500	
Název objektu: Přechodné dopravní značení		Formát: 6xA4	Č. výkresu: 2.1	Č. soupravy:
Příloha: Etapa 1 - fáze B			

Detail 1

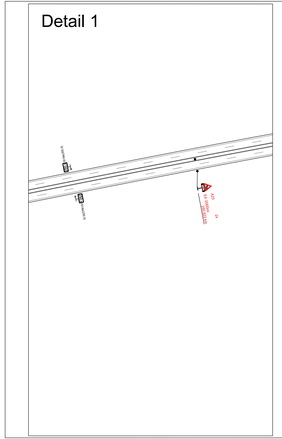

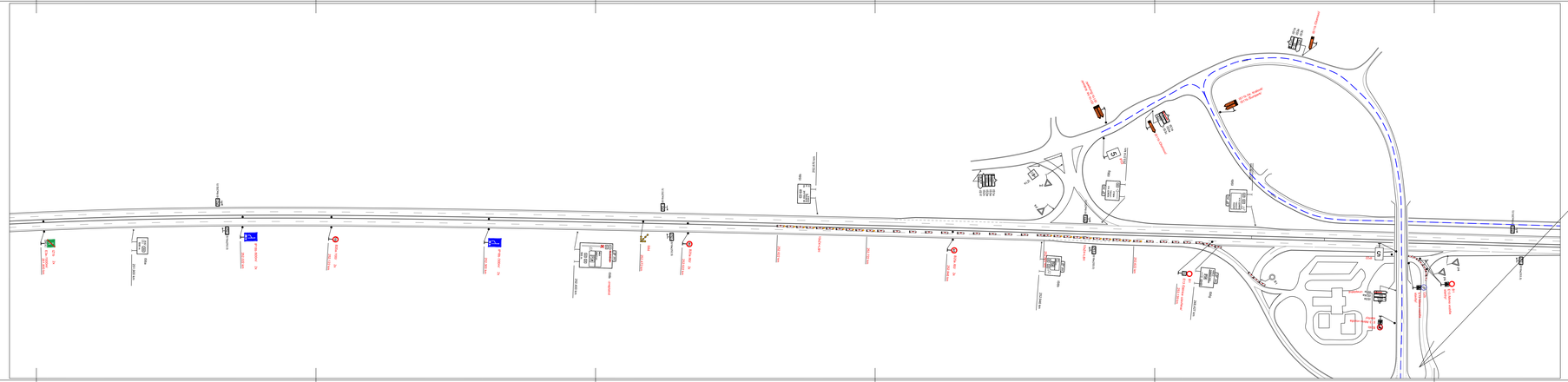

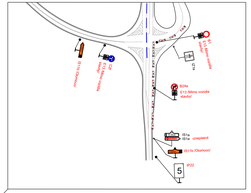

Legenda:

IZ1a	Trvalé dopravní značení
B20a	Přechodné dopravní značení
	Uzavřený úsek
	Objízdná trasa

Vypracoval: Ing. Jiří Bluma	Datum: 4.3.2024	SEKNE ROZ, a.s. Hlavní 2, 783 72 Olomouc Tel.: 585 211 857
Název akce: D35 3508.2 Křelov - Slavonín, 2.etapa		Měřítko: 1:1500
Název objektu: Přechodné dopravní značení	Formát: 8xA4	Číslo výkresu: 2.2.1
Příloha:	Etape 1 - fáze B	Počet exemplářů:

Detail 1

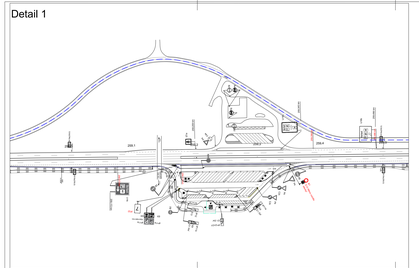

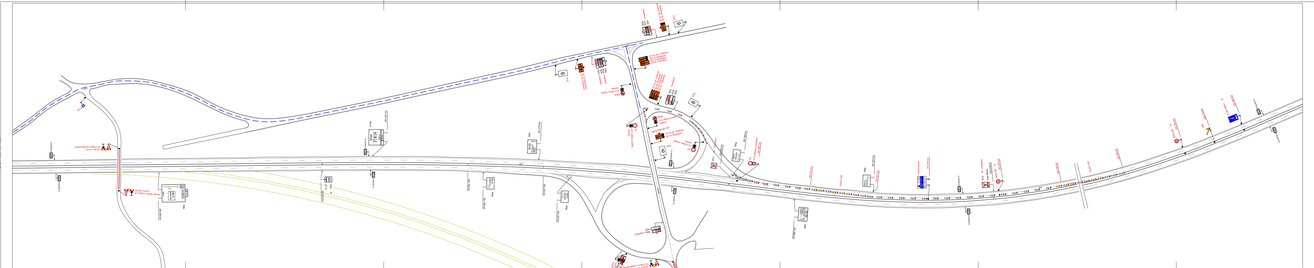

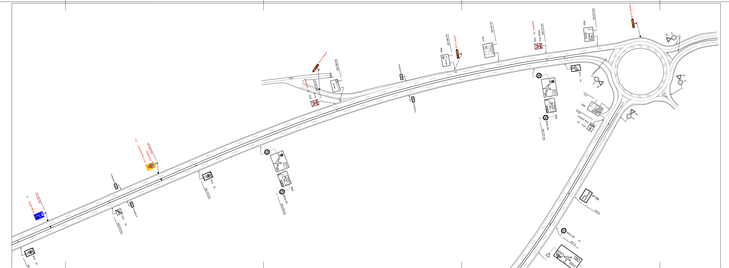

POZOR
NAJEZD NA ŠALINO
DOV SMĚR HL. HOLUBE
A SIL. SO/STOP
SZAVIŘNA
5.
POZOR
NAJEZD NA ŠALINO
DOV SMĚR HL. HOLUBE
A SIL. SO/STOP
SZAVIŘNA
6.
POZOR
OSPOČÍVKA SKIBIŇ
DO 4.4.2024
SZAVIŘNA
7.
POZOR
SIL. SO/STOP
SMĚR BREVSTŮM
SZAVIŘNA
8.
Legenda:
Dočasná dopravní značení
Přechodná dopravní značení
Uzavřený úsek
Objízdná trasa
Ing. arch. Marek Hlaváč
Hlavní inž. projektu
4.3.2024
DSS 3936 Z Křtiny – Blažovice, Zvýšení
Název stavby
Přechodné a dočasné dopravní značení
Stupeň
Stupeň – část B
Objekt
Z 2.2.2
Měřítko
1:1000
Formát
A1 - výkres
Datum
SUDOP BRNO a.s.
Purkyňova 99/71, 612 00 Brno
Telefon: +420 541 562 111
IČO: 46994048
DIČ: CZ46994048
Zapsaná v OR u KS v Brně, oddíl B, vložka 1309

Detail 1

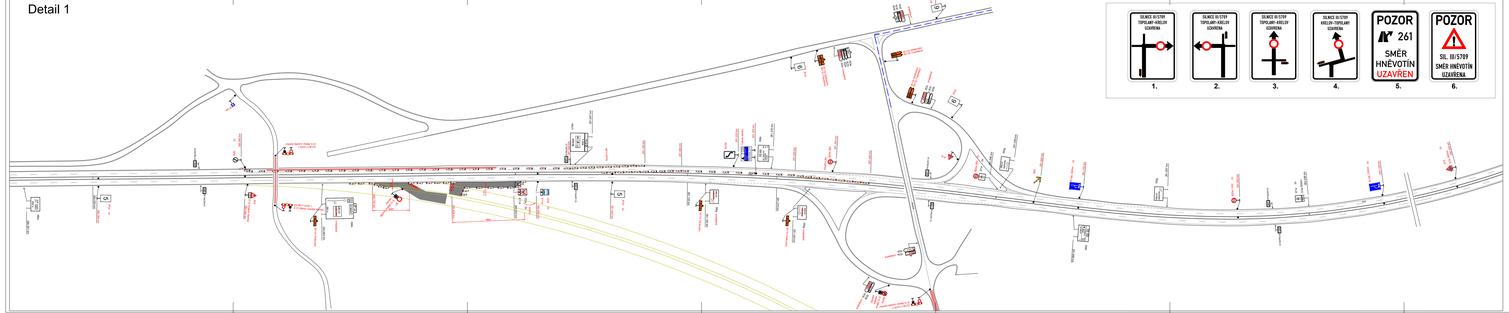

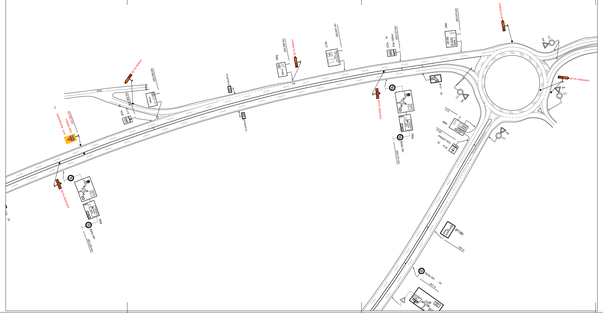

Situace

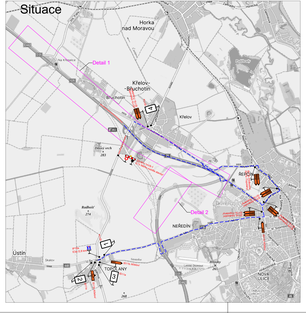

Legenda:

IZ1a	Trvalé dopravní značení
B28a	Přechodné dopravní značení
	Opravovaný úsek
	Objízdná trasa

Vypracoval: Ing. Jiří Blume	Datum: 4.3.2024	SEKNE spol. s r.o. Nádražní 18, 779 00 Olomouc tel.: 585 231 887	
Název akce: C05 3508-2 Křelov - Slavonín, 2.etapa		Měřítko: 1:1000	
Název výkresu: Přechodné dopravní značení		Číslo: 3	
Číslo:	Etapa: 1 - Nov C	11/ulice	12/ostatní

Detail 2

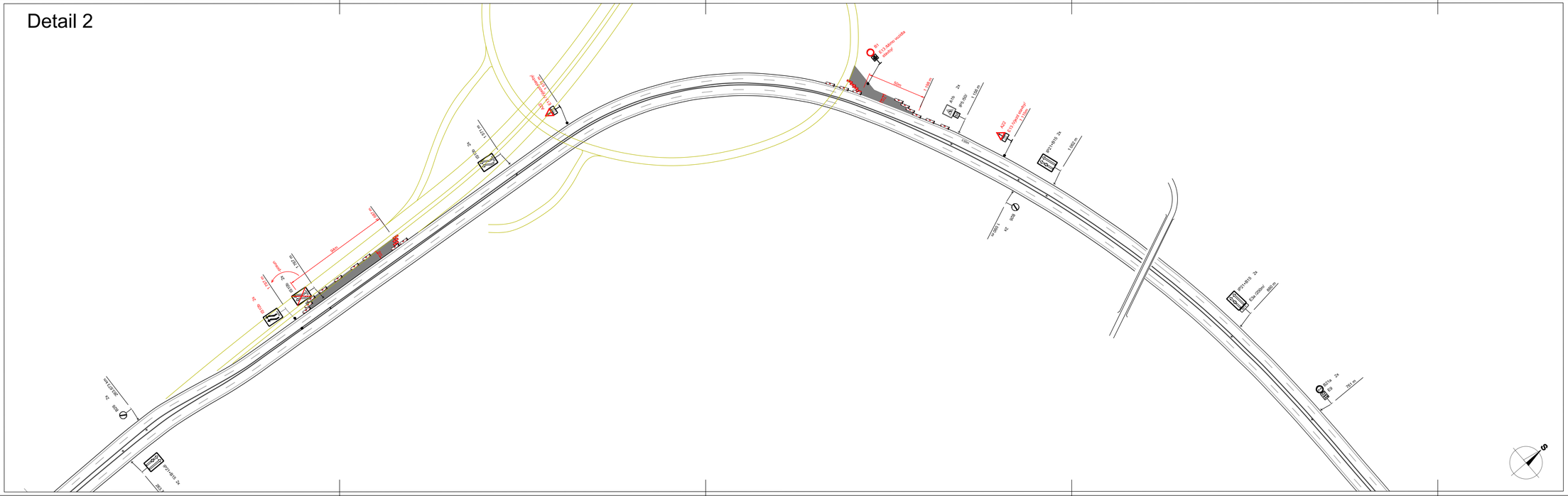
B1
E13 Mimo vozidla nákladní
50m
1.050 m
A10 2x
IP5-50/1
1.156 m
A22
E15 Vjezd do tunelu
1.000 m
IP21-145/5 2x
1.900 m
IZ1a 2x
B9
IP21-145/5 2x
1.900 m
IP21-95/5 2x
Eta-100km/
1.800 m
IZ1a 2x
B9
1.951 m
A22
E15 Vjezd do tunelu
A10
IP5-50/1
IP21-145/5 2x
IZ1a 2x
B9
IZ1a 2x
B9
IZ1a 2x
B9

Detail 1

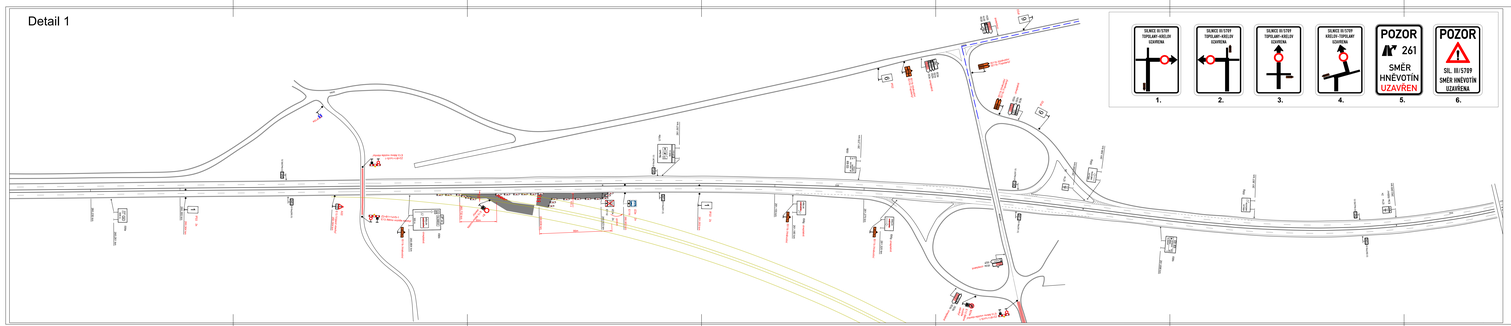

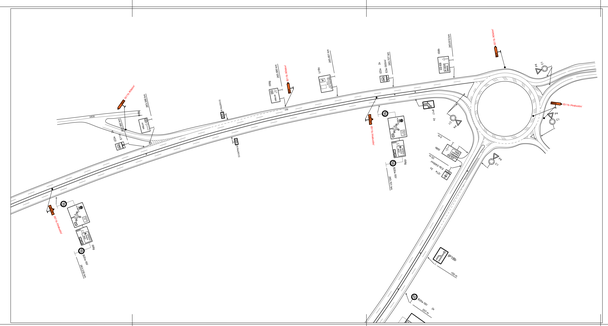

Situace

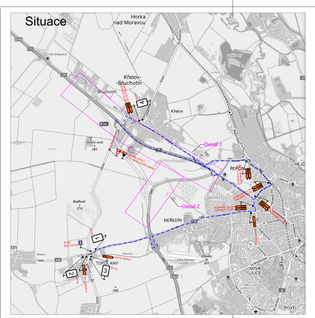
Horka
nad Moravou
Křelov-
Břuchotín
Křelov
Chyšot
Bořetín
Radíkov
NEREČIN
Chyšot 2
Chyšot 1
Bořetín
Radíkov
Nerečín
Nerečín
Nerečín

Detail 2

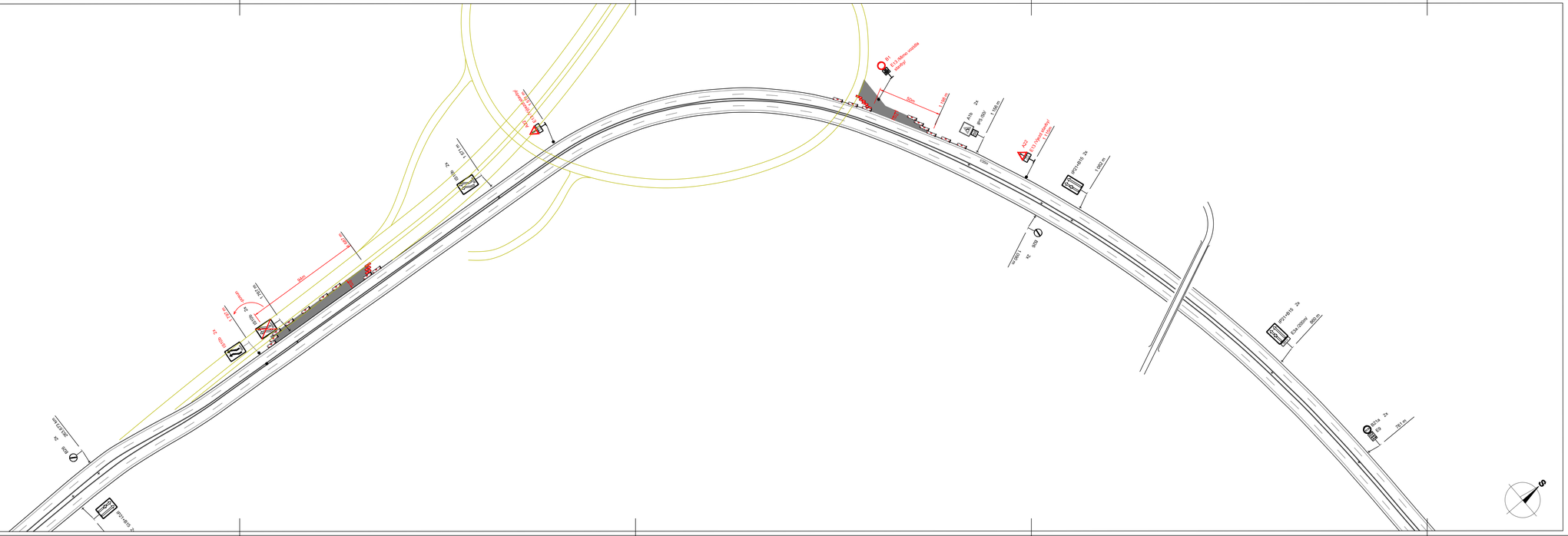
B1
B19 Mimo motorová vozidla
A27
A13 Vjezd do jízdy
B20a 2x
B21a 2x
B21b 2x
B21b 2x
B21a 2x
B20a 2x
B20a 2x
B20