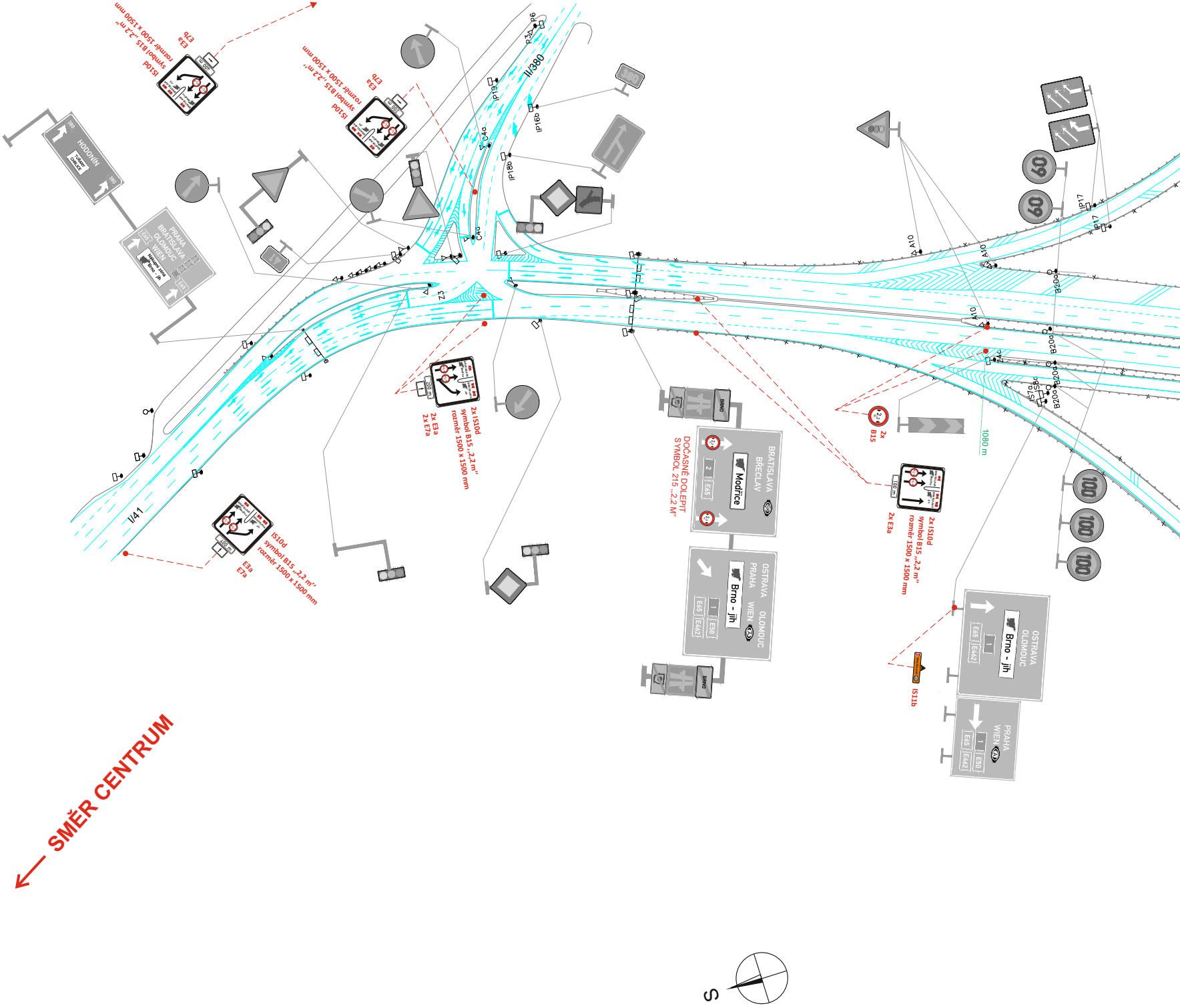
IS10d
symbol B15 „2,2 m"
rozměr 1500 x 1500 mm
E3a
E7b
IS10d
symbol B15 „2,2 m"
rozměr 1500 x 1500 mm
E3a
E7b
HODONÍN
PRAHA
BRATISLAVA
OLOMOUC
WIEN
II/380
IP19
C4a
IP16b
IP18b
P6
P3
C4b
Z3
A10
IP17
B20a
IS7a
B20b
2x IS10d
symbol B15 „2,2 m"
rozměr 1500 x 1500 mm
2x E3a
2x E7a
DOČASNĚ DOLEPIT
SYMBOL 215 „2,2 M"
BRATISLAVA
BŘECLAV
Modřice
E65
BRNO
OSTRAVA
PRAHA
WIEN
OLOMOUC
Brno - jih
E65
E462
E50
2x
B15
1080 m
2x IS10d
symbol B15 „2,2 m"
rozměr 1500 x 1500 mm
2x E3a
IS11b
OSTRAVA
OLOMOUC
Brno - jih
PRAHA
WIEN
60
100
I/41
IS10d
symbol B15 „2,2 m"
rozměr 1500 x 1500 mm
E3a
E7a
SMĚR CENTRUM
S

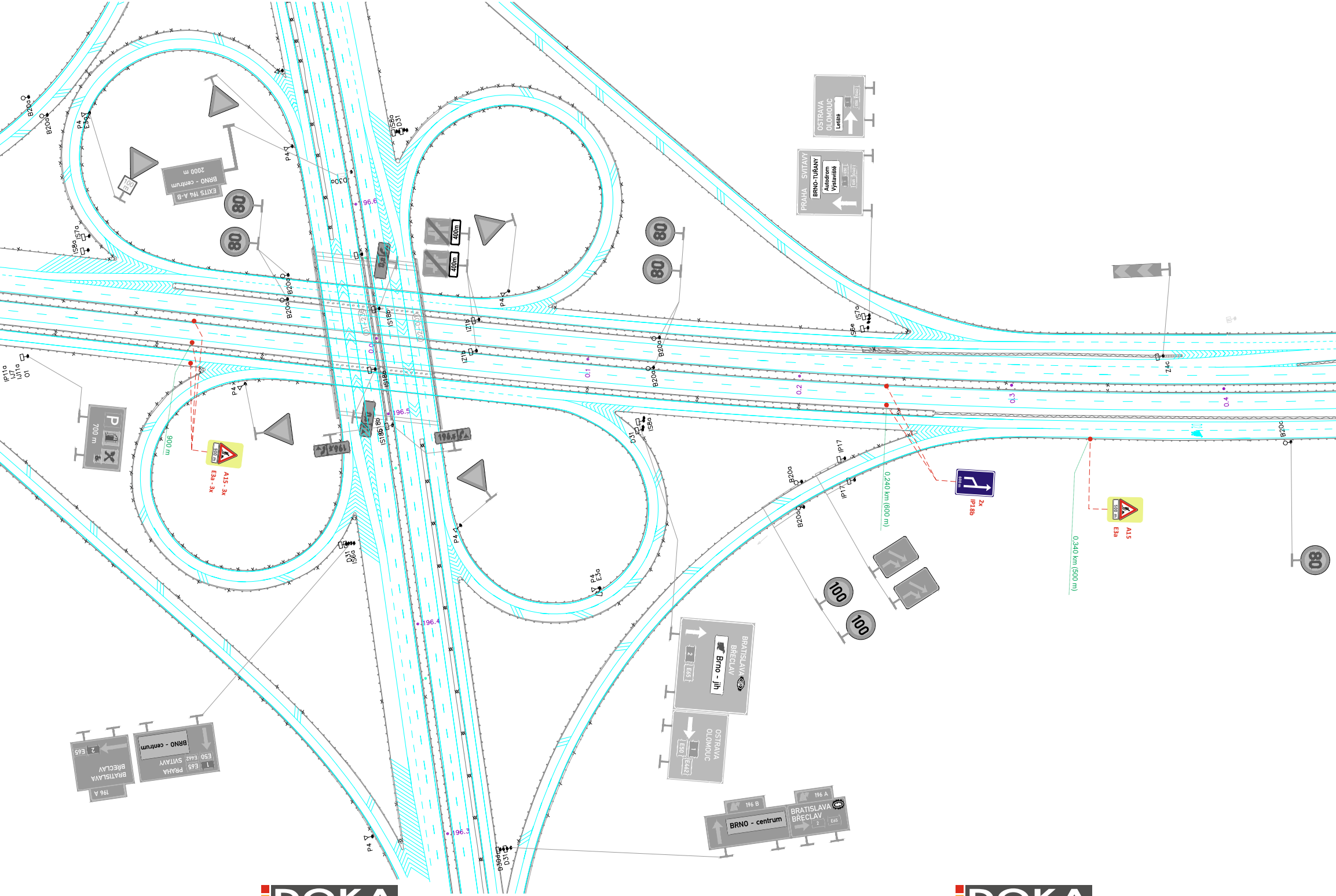

OSTRAVA
OLOMOUC
Letiště
PRAHA SVITAVY
BRNO-TUŘANY
Autodrom
Výstaviště
EXITS 194 A-B
BRNO - centrum
2000 m
100
80
400m
196.6
196.5
196.4
196.3
0.1
0.2
0.3
0.4
P4
E3a
B20a
IS7a
IS8a
IS8b
IS8e
IS18b
D31
D30a
IZ1b
IP17
IP11a
IJ7
IJ1a
O1
Z4c
700 m
900 m
A15 - 3x
E3a - 3x
2x
IP18b
A15
E3a
0,240 km (600 m)
0,340 km (500 m)
BRATISLAVA
BŘECLAV
Brno - jih
2
E65
1
E50
E462
BRNO - centrum
PRAHA
SVITAVY
196 A
196 B

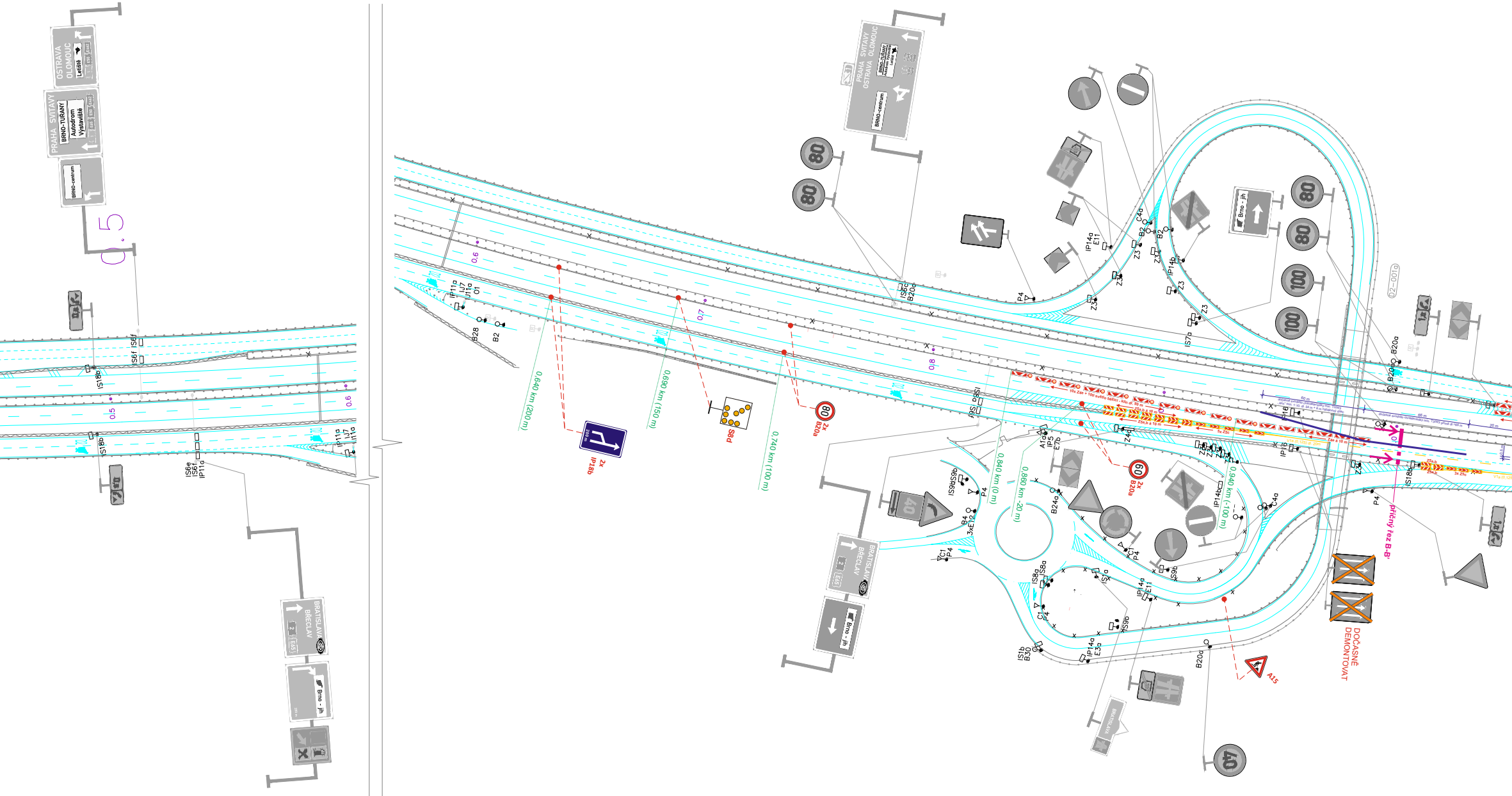
OSTRAVA OLOMOUC Letiště
PRAHA SVITAVY BRNO-TUŘANY Autodrom Výstaviště
BRNO-centrum
0,5
IS18b
IS6f
IS6f
0.5
0.6
IS18b
IS6e IS6f IP11a
IP11a IJ7 IJ11a
BRATISLAVA BŘECLAV E65
Brno - jih
PRAHA SVITAVY OSTRAVA OLOMOUC BRNO-TUŘANY
BRNO-centrum
80
80
IP11a IJ7 IJ11a O1
B28
B2
0.6
0.7
0.8
0,640 km (200 m)
0,690 km (150 m)
0,740 km (100 m)
2x IP18b
P8d
2x B20a
IS6c B20a
P4
IP14a E11
Z3
C4a
B2
B2
IP14b
Z3
IS7b
80
80
100
100
Brno - jih
02-001b
B20a
B20c
IS18b
IP16
P4
IS9a
A1a IP5 E7b
Z4d
0,840 km (0 m)
0,860 km (-20 m)
0,840 km (-100 m)
2x B20a
IS9HIS9b
P4
40
B4 3xE12
C1 P4
BRATISLAVA BŘECLAV E65
Brno - jih
B24a
IS8a
IS9a
IP14b
C4a
P4
IS9b
IP14a E11
IS9b
IS1b B30
C1 P4
IP14a E3a
B20d
A15
40
DOČASNĚ DEMONTOVAT
příčný řez B-B'

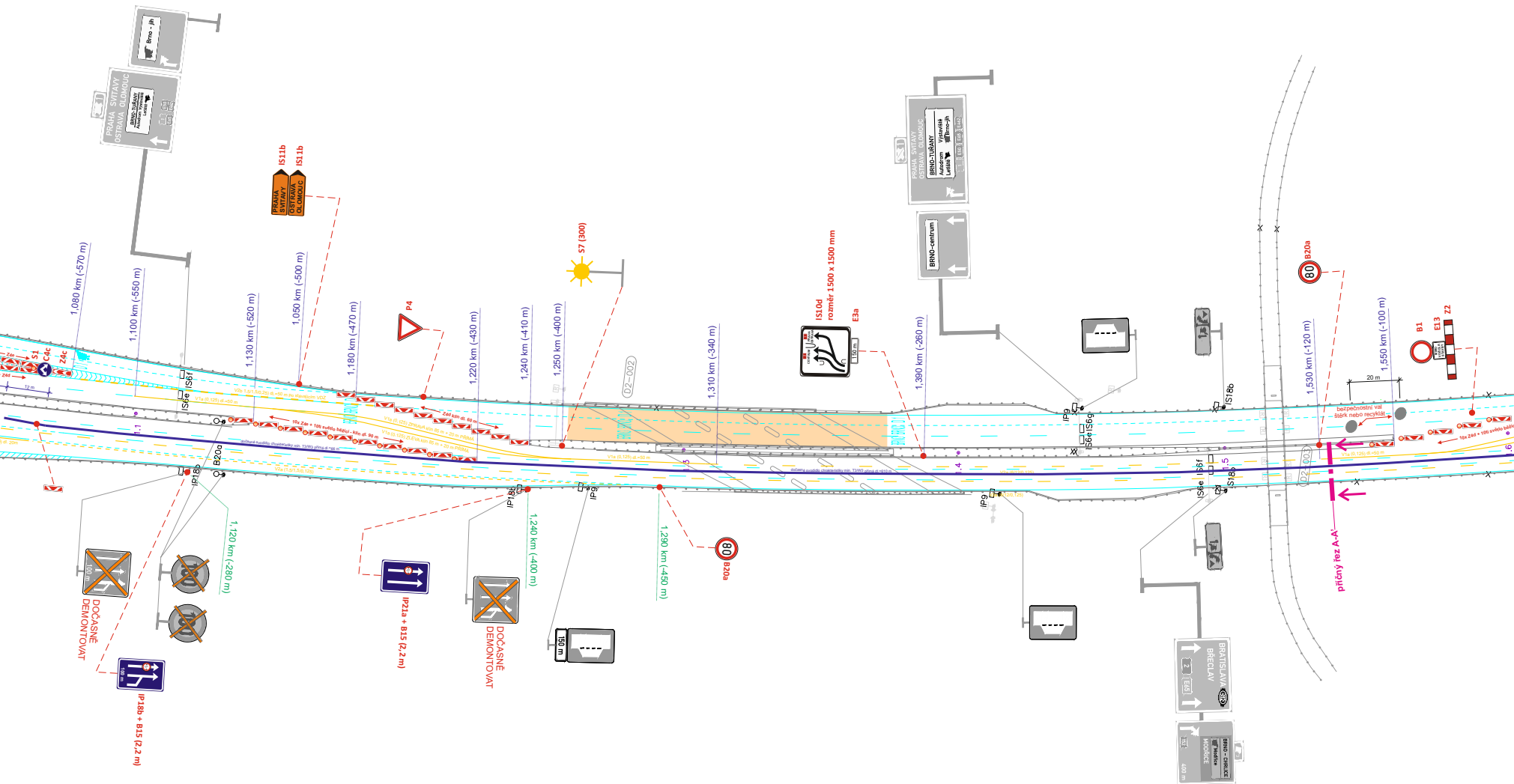
Brno - jih
PRAHA SVITAVY
OSTRAVA OLOMOUC
BRNO-TUŘANY
IS11b
IS11b
PRAHA SVITAVY
OSTRAVA OLOMOUC
S7 (300)
IS10d
rozměr 1500 x 1500 mm
E3a
150 m
BRNO-centrum
B20a
80
B1
E13
Z2
C4c
S1
Z4c
Z4d
12 m
1,080 km (-570 m)
1,100 km (-550 m)
1,130 km (-520 m)
1,050 km (-500 m)
1,180 km (-470 m)
P4
1,220 km (-430 m)
1,240 km (-410 m)
1,250 km (-400 m)
1,310 km (-340 m)
1,390 km (-260 m)
1,530 km (-120 m)
1,550 km (-100 m)
20 m
bezpečnostní val
štěrk nebo recyklát
D2-002
D2-003
IS6f
IS6e
IS6g
IS18b
IP9
IP18b
B20a
1,120 km (-280 m)
1,240 km (-400 m)
1,290 km (-450 m)
80
B20a
DOČASNĚ DEMONTOVAT
IP21a + B15 (2,2 m)
DOČASNĚ DEMONTOVAT
150 m
IP18b + B15 (2,2 m)
100 m
příčný řez A-A'
BRATISLAVA
BŘECLAV
E65
BRNO - CHRLICE
MODŘICE
400 m

S

DOKA

DOKA

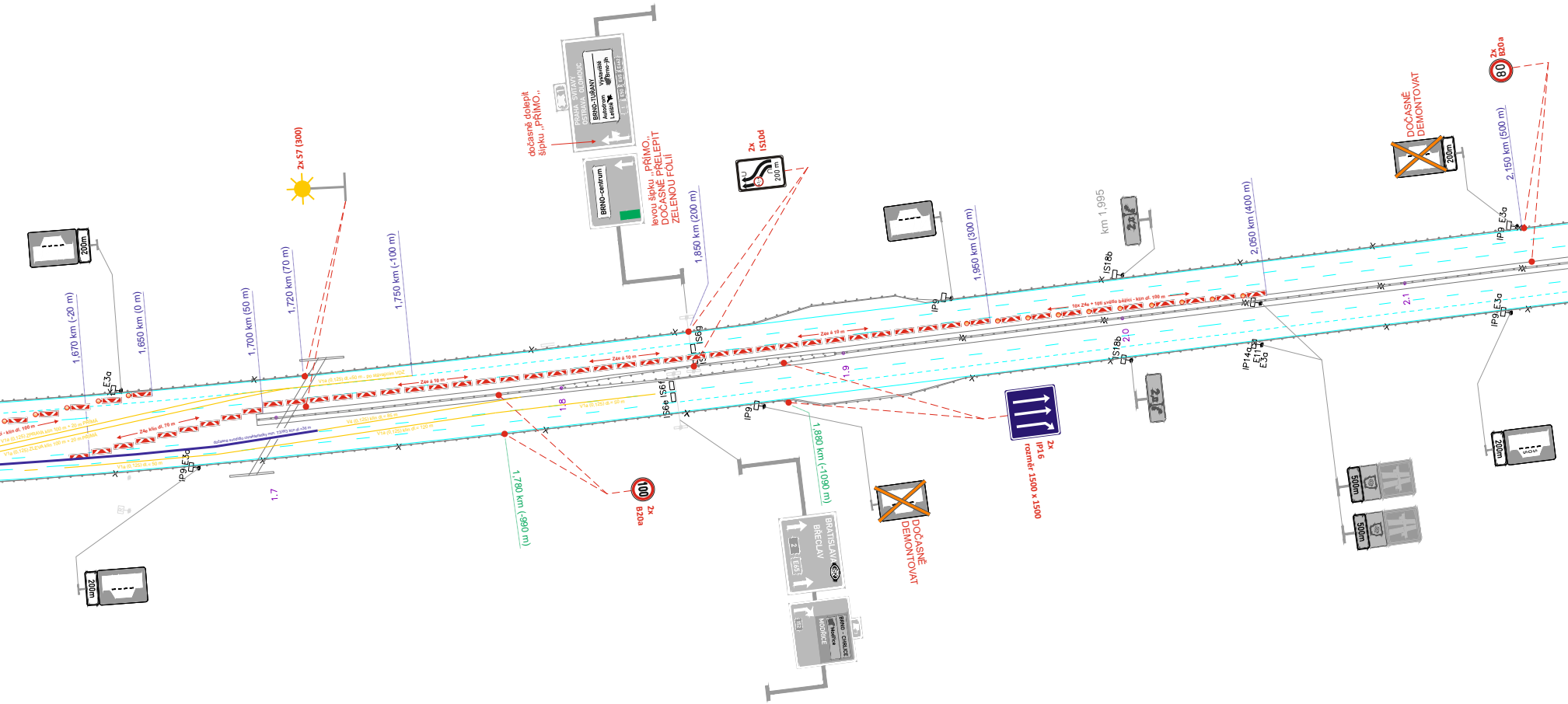
1,670 km (-20 m)
1,650 km (0 m)
1,700 km (50 m)
1,720 km (70 m)
1,750 km (-100 m)
2x S7 (300)
dočasně dolepit šipku „PŘÍMO„
PRAHA SVITAVY
OSTRAVA OLOMOUC
BRNO-TUŘANY
Autodrom
Letiště
Výstaviště
Brno-jih
E50
E65
E462
BRNO-centrum
levou šipku „PŘÍMO„
DOČASNĚ PŘELEPIT
ZELENOU FÓLIÍ
1,850 km (200 m)
2x
IS10d
200 m
1,950 km (300 m)
km 1,995
IS18b
2,050 km (400 m)
DOČASNĚ
DEMONTOVAT
2,150 km (500 m)
2x
B20a
80
IP9
E3a
200m
IS6g
IS6f
IS6e
Z4e á 10 m
10x Z4e + 10ti světlo běžící - klín dl. 100 m
1.7
1.8
1.9
2.0
2.1
1,780 km (-990 m)
100
2x
B20a
1,880 km (-1090 m)
BRATISLAVA
BŘECLAV
SK
2
E65
152
MODŘICE
Modřice
BRNO - CHRLICE
DOČASNĚ
DEMONTOVAT
2x
IP16
rozměr 1500 x 1500
IP14a
E11
E3a
500m

DOKA

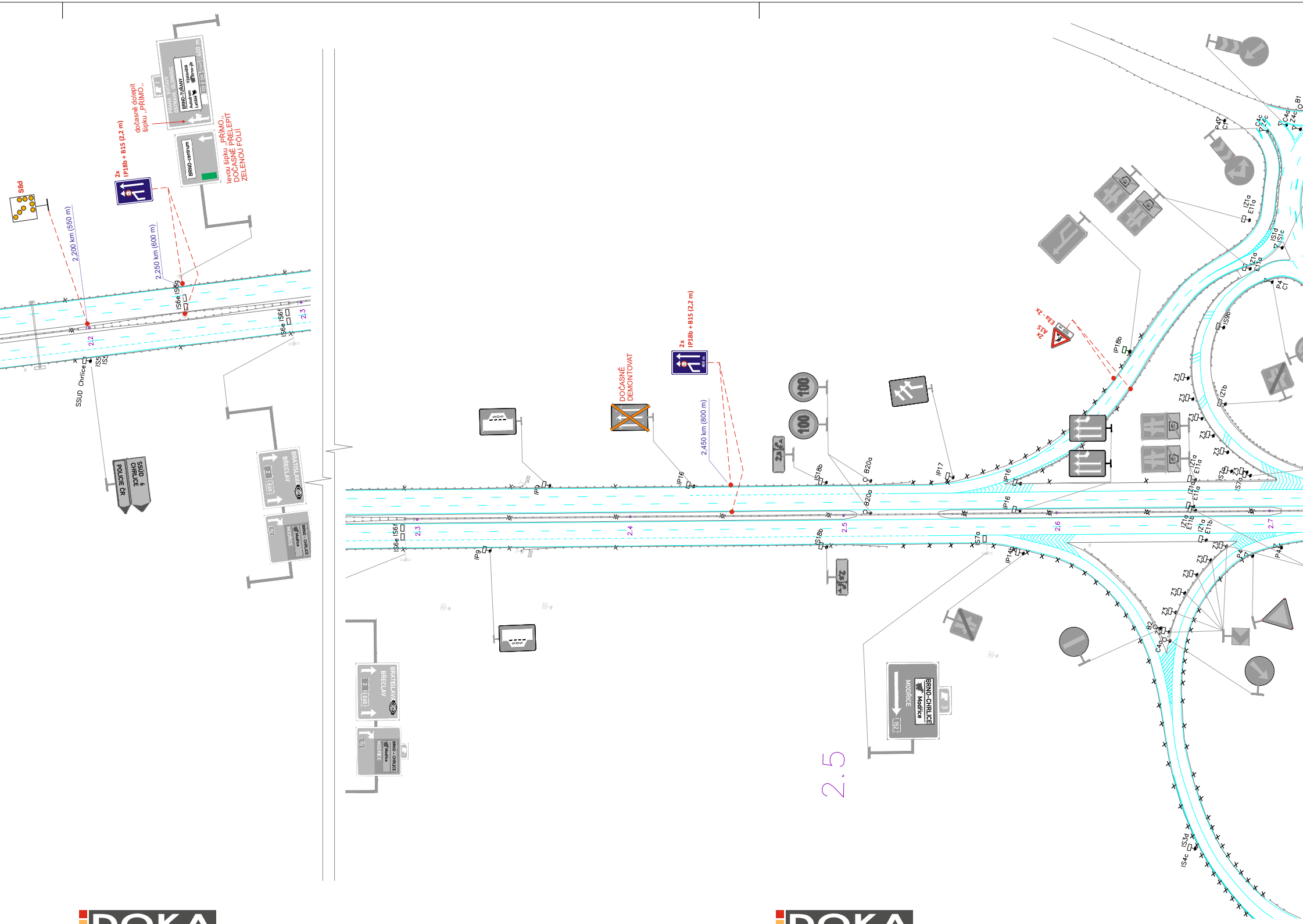
S8d
2,200 km (550 m)
2x
IP18b + B15 (2,2 m)
dočasně dolepit šipku „PŘÍMO„
PRAHA SVITAVY
OSTRAVA OLOMOUC
BRNO-TUŘANY
Autodrom
Letiště
Výstaviště
Brno-jih
400 m
BRNO-centrum
levou šipku „PŘÍMO„ DOČASNĚ PŘELEPIT ZELENOU FÓLIÍ
2,250 km (600 m)
IS6e IS6g
IS6e IS6f
2.2
2.3
SSUD Chrlice
IS5
SSUD CHRLICE
POLICIE ČR
BRATISLAVA
BŘECLAV
BRNO - CHRLICE
Modřice
MODŘICE
DOČASNĚ DEMONTOVAT
2x
IP18b + B15 (2,2 m)
400 m
2,450 km (800 m)
IP16
IP9
2.4
2.5
IS18b
B20a
IP17
IP16
2.6
2.7
IS7a
IP14
2x A15
E3a - 2x
500 m
IP18b
IZ1a
E11a
IZ1b
E11b
Z3
IS9b
IS1d
IS1c
P4
C1
C4a
C4c
B1
B2
IS3d
IS4c
BRNO-CHRLICE
Modřice
MODŘICE
152
3
2.5

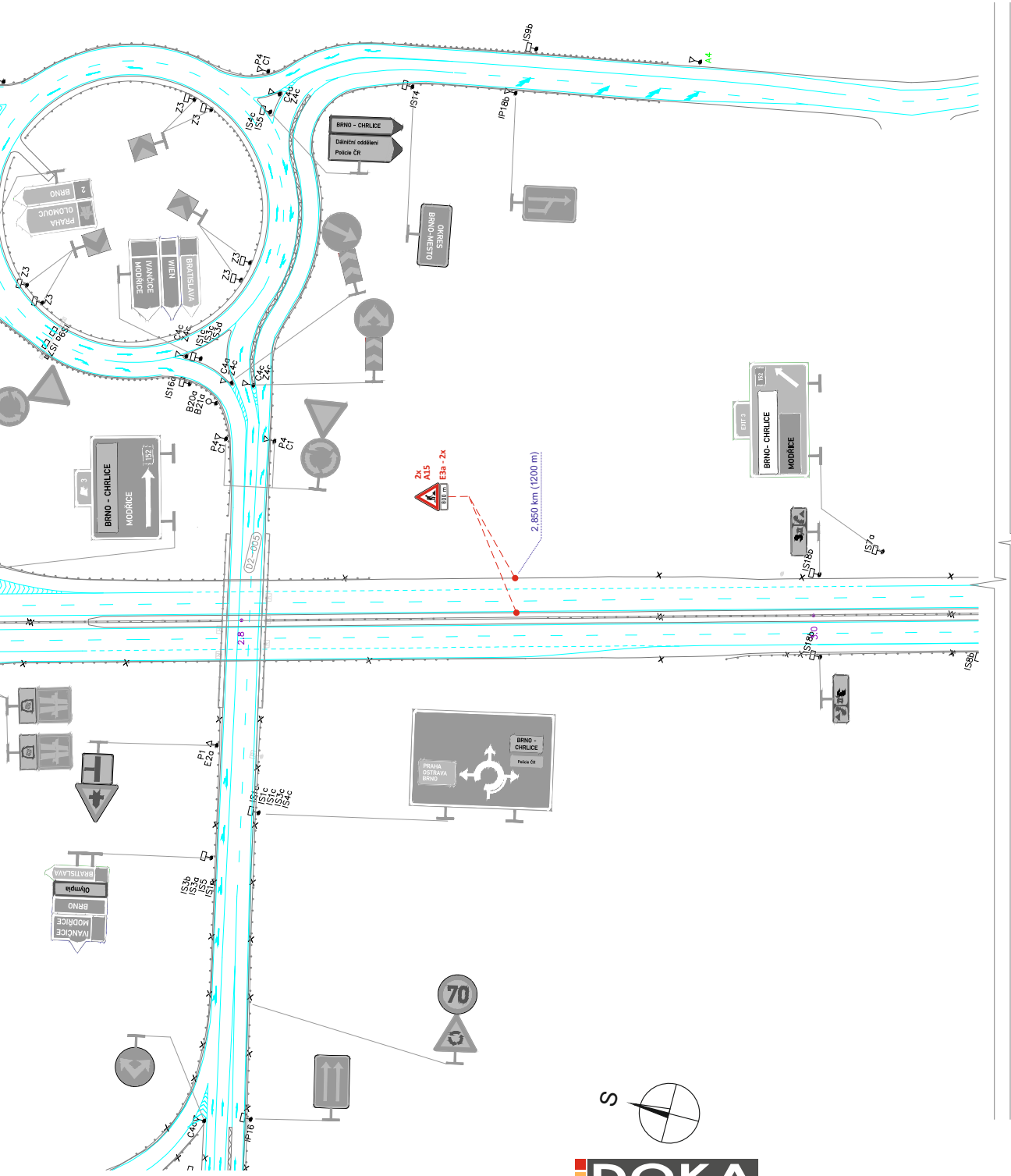
IS9b
A4
P4 C1
C4d Z4c
IS4c IS5
IS14
IP18b
BRNO - CHRLICE
Dálniční oddělení
Policie ČR
OKRES BRNO-MĚSTO
Z3
2 BRNO
PRAHA OLOMOUC
IVANČICE MODŘICE
WIEN
BRATISLAVA
IS1 IS3a
C4a Z4c
IS1c IS3c IS3d
C4a Z4c
C4c Z4c
IS16a
B20a B21a
P4 C1
BRNO - CHRLICE
MODŘICE
152
3
2x A15
E3a - 2x
800 m
2,850 km (1200 m)
D2-005
2,8
3,0
EXIT 3
BRNO- CHRLICE
MODŘICE
152
IS16b
IS7a
IS8b
P1 E2a
IS1a IS1c IS3c IS4c
BRNO - CHRLICE
Policie ČR
PRAHA OSTRAVA BRNO
IS3b IS3a IS5 IS1c
BRATISLAVA
Olympia
BRNO
MODŘICE
IVANČICE
70
IP16
C4a
S

DOKA

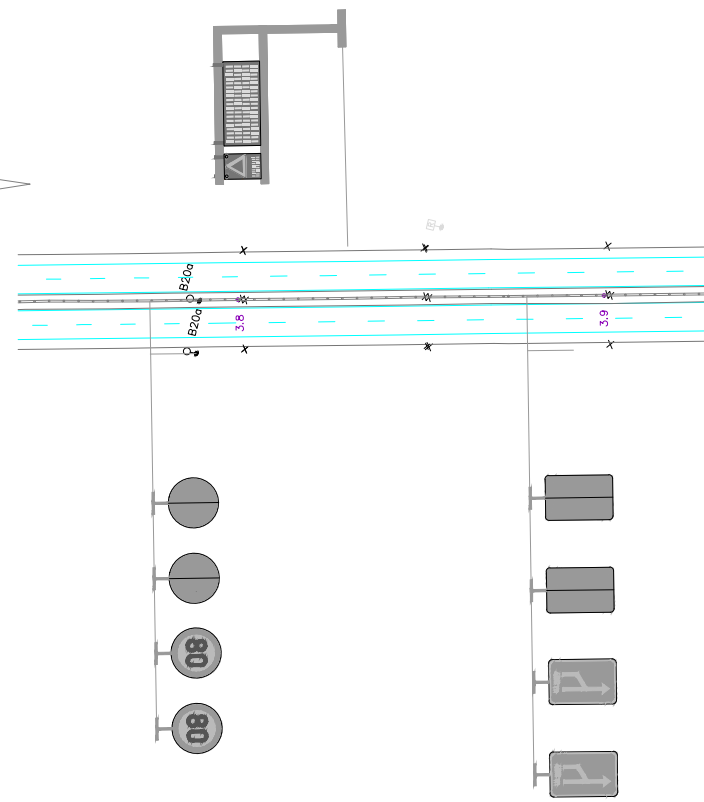
B20a
B20a
3,8
3,9
80
80

DOKA

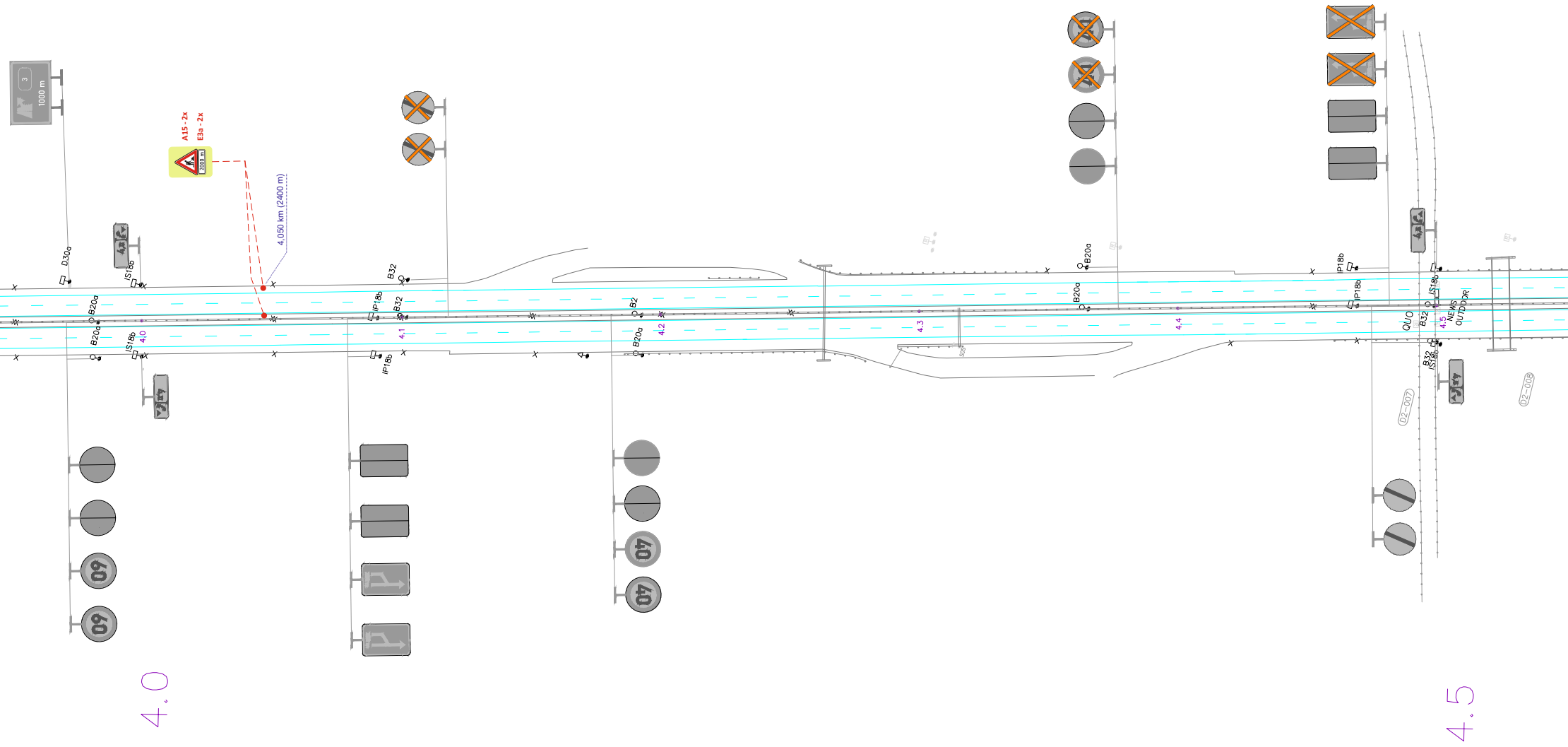
1000 m
3
A15 - 2x
E3a - 2x
2000 m
4,050 km (2400 m)
D30a
IS18b
B20a
4.0
B32
IP18b
4.1
B2
B20a
4.2
4.3
4.4
B20a
IP18b
IS18b
B32
QUO
NEWS
OUTDOOR
4.5
D2-007
D2-008
60
40
4.0
4.5

DOKA

DOKA

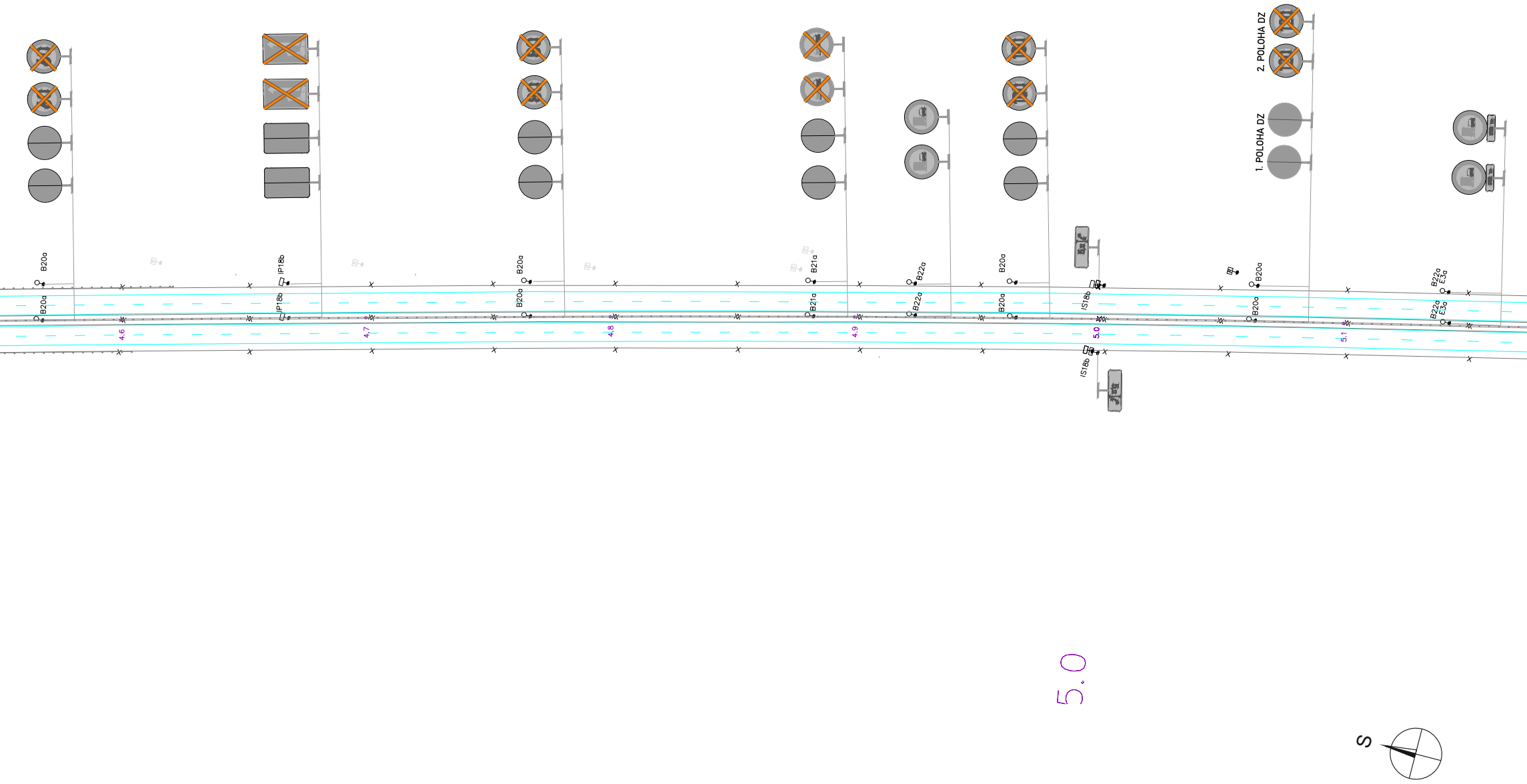
B20a
IP18b
B20a
B21a
B22a
B20a
IS18b
B20a
B22a
E3a
2. POLOHA DZ
1. POLOHA DZ
4.6
4.7
4.8
4.9
5.0
5.1
5.0
S

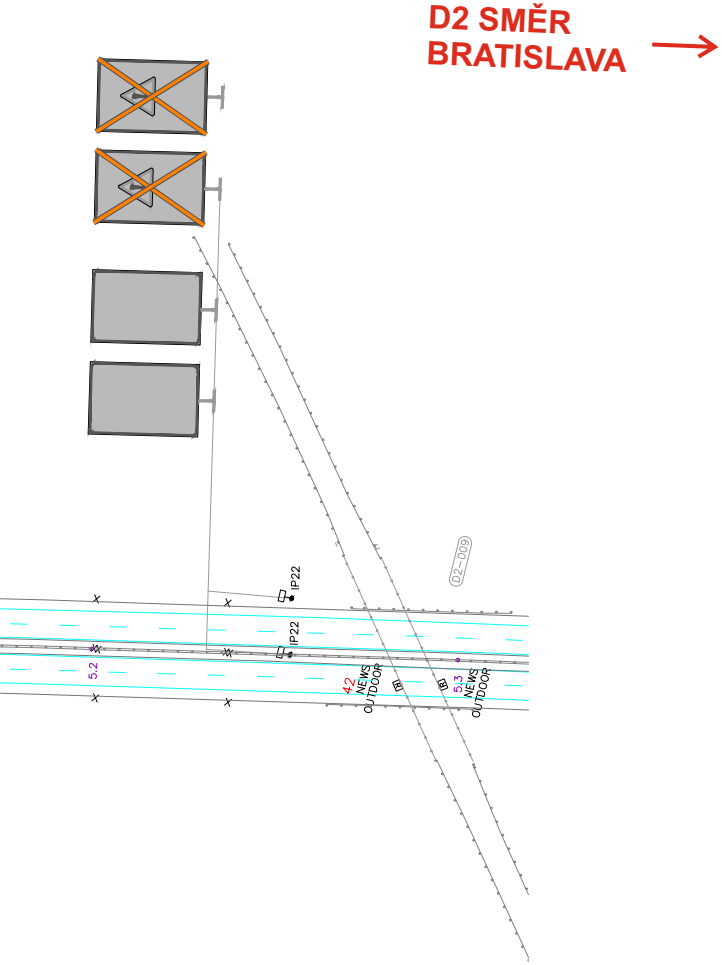
D2 SMĚR
BRATISLAVA
IP22
IP22
D2-009
5.2
42
NEWS OUTDOOR
5.3
NEWS OUTDOOR

LEGENDA

- TRVALÉ SVISLÉ DOPRAVNÍ ZNAČENÍ

- TRVALÉ SVISLÉ DOPRAVNÍ ZNAČENÍ DOČASNĚ ZNEPLATNĚNÉÍ

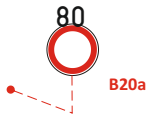

- PŘECHODNÉ SVISLÉ DOPRAVNÍ ZNAČENÍ
VELIKOST PDZ ZVĚTŠENA, RETROREFLEXE TŘ. R'2

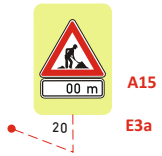
00 m
20
A15
E3a
- PŘECHODNÉ SVISLÉ DOPRAVNÍ ZNAČENÍ
ŽLUTOZELENÝ FLUORESCENČNÍ PODKLAD, RETROREFLEXE TŘ. R'3 DLE R-PLÁNU 24

— - TRVALÉ VODOROVNÉ DOPRAVNÍ ZNAČENÍ

— - PŘECHODNÉ VODOROVNÉ DOPRAVNÍ ZNAČENÍ

▬ - DOČASNÉ SVODIDLO CHARAKTERISTIKY MIN. T3/W3

🟧 - OPRAVOVANÝ ÚSEK MOSTU D2-002..1

POZN.:
PŘECHODNÉ DOPRAVNÍ ZNAČENÍ NAVRŽENO DLE TP 65 a 66

DOKA

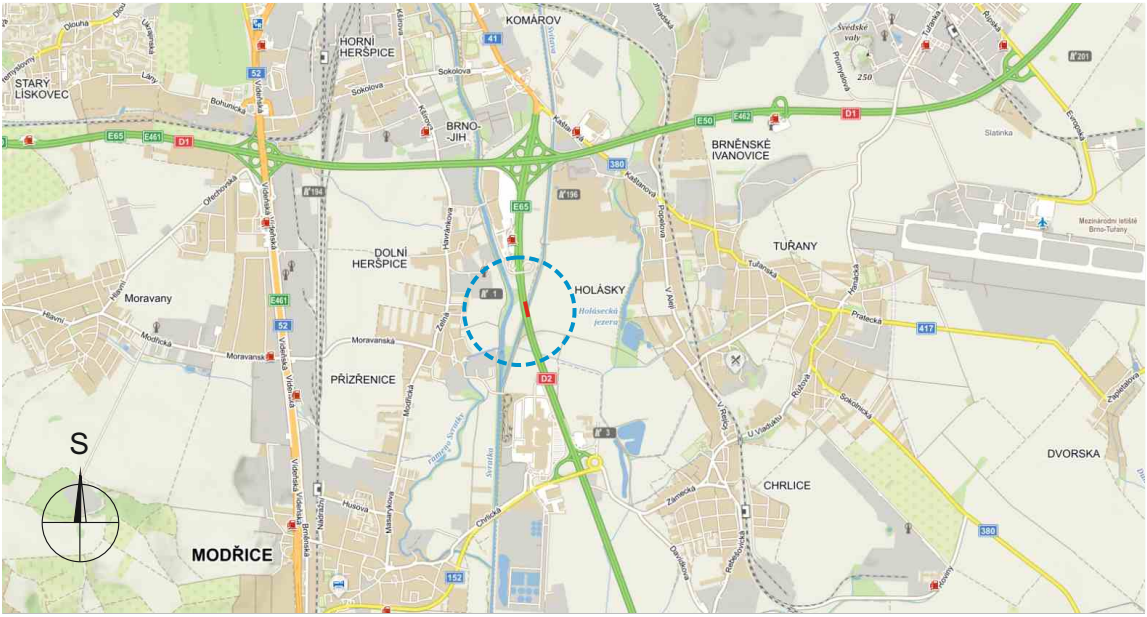
KOMÁROV
HORNÍ HERŠPICE
STARÝ LÍSKOVEC
BRNO-JIH
BRNĚNSKÉ IVANOVICE
TUŘANY
DOLNÍ HERŠPICE
Moravany
HOLÁSKY
Holásecká jezera
PŘÍZŘENICE
CHRLICE
DVORSKA
MODŘICE
S
D1
D2
E65
E50
E461
E462
41
52
152
380
417

POTVRZENÍ PLATNOSTI DOKUMENTACE:

ŘEDITELSTVÍ SILNIC A DÁLNIC, ZÁVOD BRNO:

Dne ..../..../2018

Ministerstvo dopravy
Odbor pozemních komunikací
příloha k č. j. 53/2018-120-RD/4

DOKA

- Svislé dopravní značení
- Vodorovné dopravní značení
- Provizorní dopravní značení
- Projektování dopravního značení

DOKA, s.r.o., provozovna: Na návsi 11/5, Holásky, 620 00 Brno, IČ: 63471752, DIČ: CZ63471752, e-mail: info@dokadz.cz, **www.dokadz.cz, mob.:603 881 905**

VEDOUCÍ PROJEKTANT	**Bc. Jakub LACH**
ZODPOVĚDNÝ PROJEKTANT	**Bc. Jakub LACH**
VYPRACOVAL	**Ondřej HEJDUŠEK**
KRESLIL	**Ondřej HEJDUŠEK**
KONTROLOVAL	**Aleš TESAŘ**

DOKA
DOKA, s.r.o.
Na návsi 11/5, Holásky, 620 00 Brno
IČ: 63471752, DIČ: CZ63471752
e-mail: info@dokadz.cz
www.dokadz.cz mob.: 603 881 905

KRAJ: JIHOMORAVSKÝ | **OKRES: BRNO-MĚSTO** | **KÚ: PŘÍZŘENICE**

STAVBA:

OPRAVA MOSTU D2-002..2

II. ETAPA

DATUM	**01/2018**
FORMÁT	**19 x A4**
MĚŘÍTKO	**1:1500**
ÚČEL	**RDS**
ČÍS. ZAKÁZKY	**PDZ - 008**
ARCHIVNÍ ČÍS.	**2018 - 011**
ČÍS. SOUPRAVY	
ČÍS. PŘÍLOHY	**II**

NÁZEV VÝKRESU:

SITUACE PŘECHODNÉHO DOPRAVNÍHO ZNAČENÍ