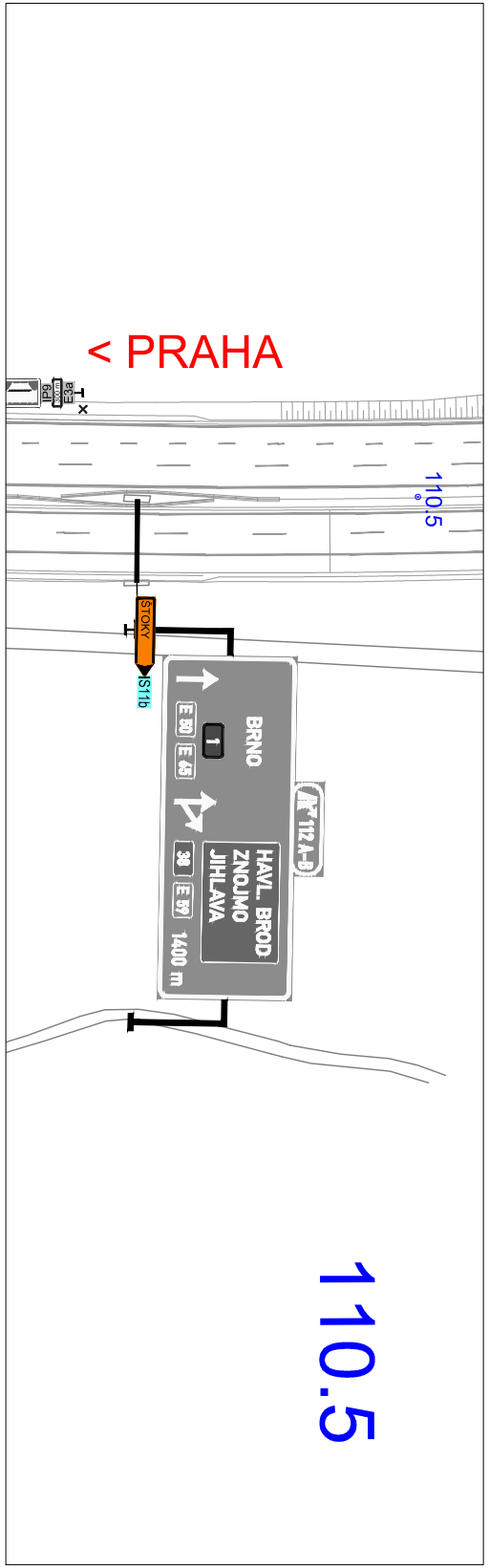

< PRAHA
IP9
E3a
110.5
STOKY
IS11b
BRNO
E 50
E 65
1
38
E 59
HAVL. BROD
ZNOJMO
JIHLAVA
1400 m
112 A-B
110.5

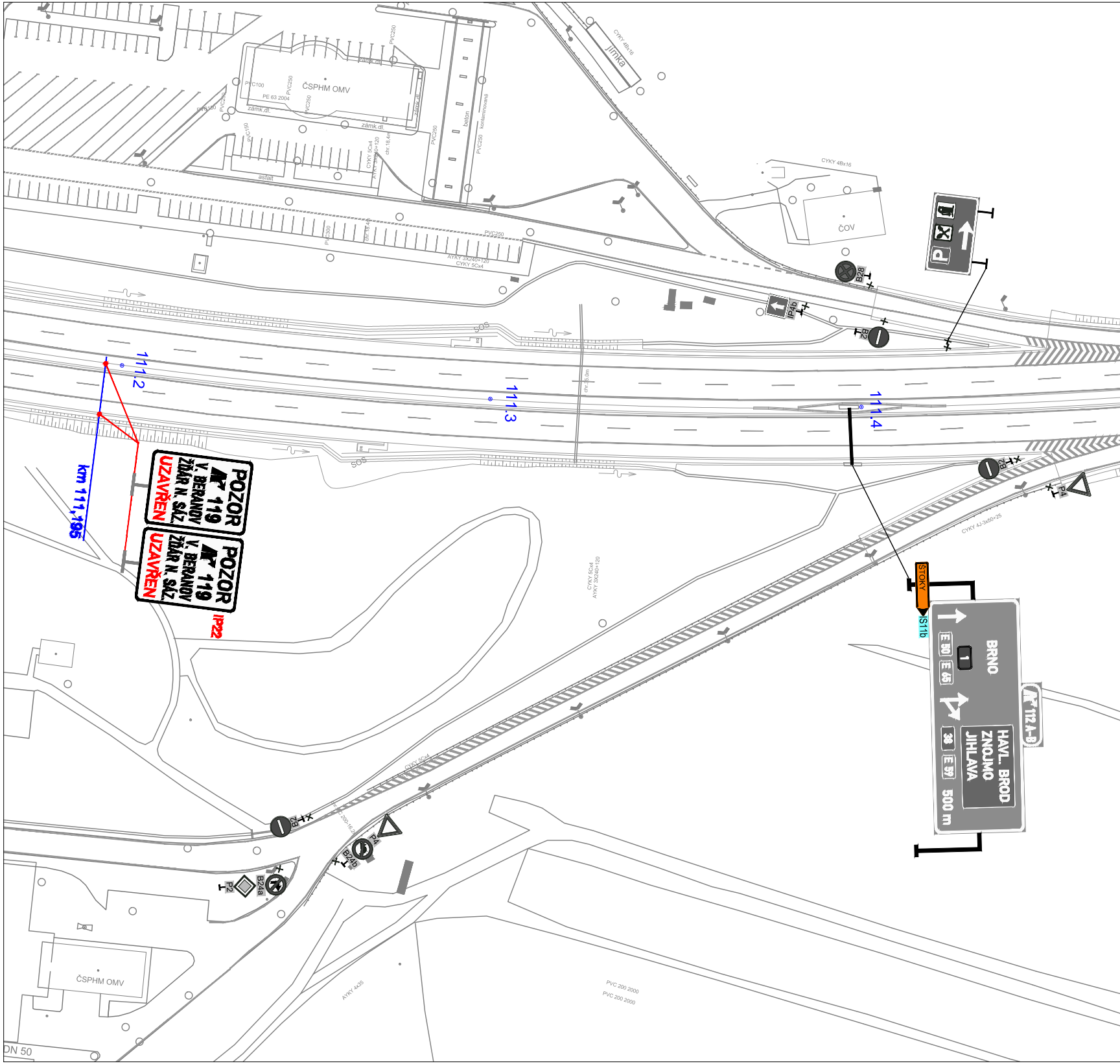

ČSPHM OMV
PVC250
zámk.dl.
beton
jímka
CYKY 4Bx16
ČOV
asfalt
AYKY 3X240+120
CYKY 5Cx4
SOS
111.2
111.3
111.4
km 111,195
POZOR
119
V. BERANOV
ŽĎÁR N. SÁZ.
UZAVŘEN
POZOR
119
V. BERANOV
ŽĎÁR N. SÁZ.
UZAVŘEN
IP22
B28
IP4b
B2
B2
P4
STOKY
IS11b
BRNO
E 50
E 65
1
38
E 59
HAVL. BROD
ZNOJMO
JIHLAVA
500 m
112 A-B
B2
P4
B24b
B24a
P2
ČSPHM OMV
AYKY 4x35
PVC 200 2000
PVC 200 2000
DN 50

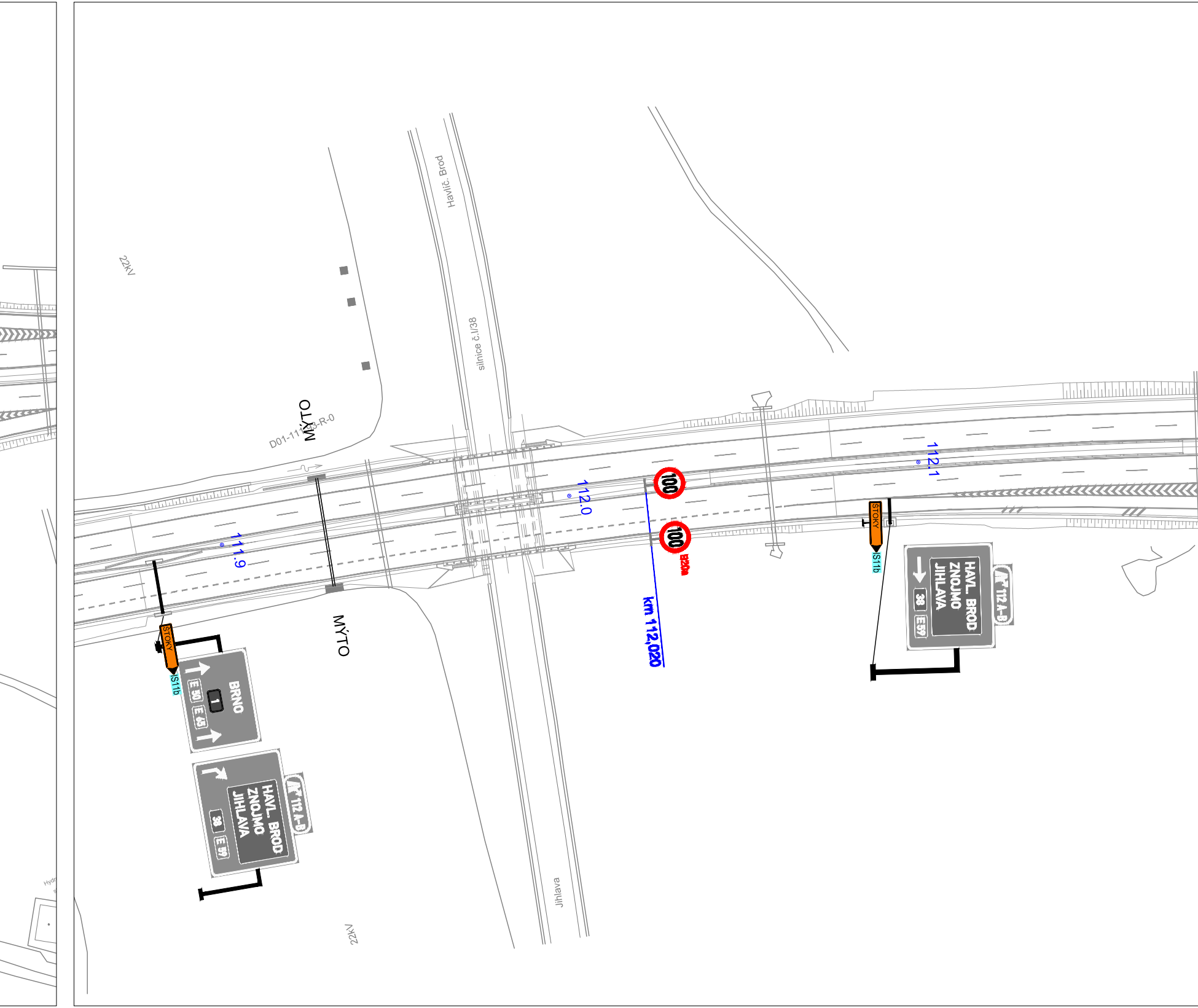
22kV
Havlíč. Brod
silnice č.I/38
MÝTO
D01-111 3-R-0
111.9
112.0
112.1
100
100
B20a
km 112,020
ŠTOKY
IS11b
ŠTOKY
IS11b
BRNO
1
E 50
E 65
HAVL. BROD
ZNOJMO
JIHLAVA
38
E 59
112 A-B
HAVL. BROD
ZNOJMO
JIHLAVA
38
E 59
112 A-B
MÝTO
Jihlava
22kV

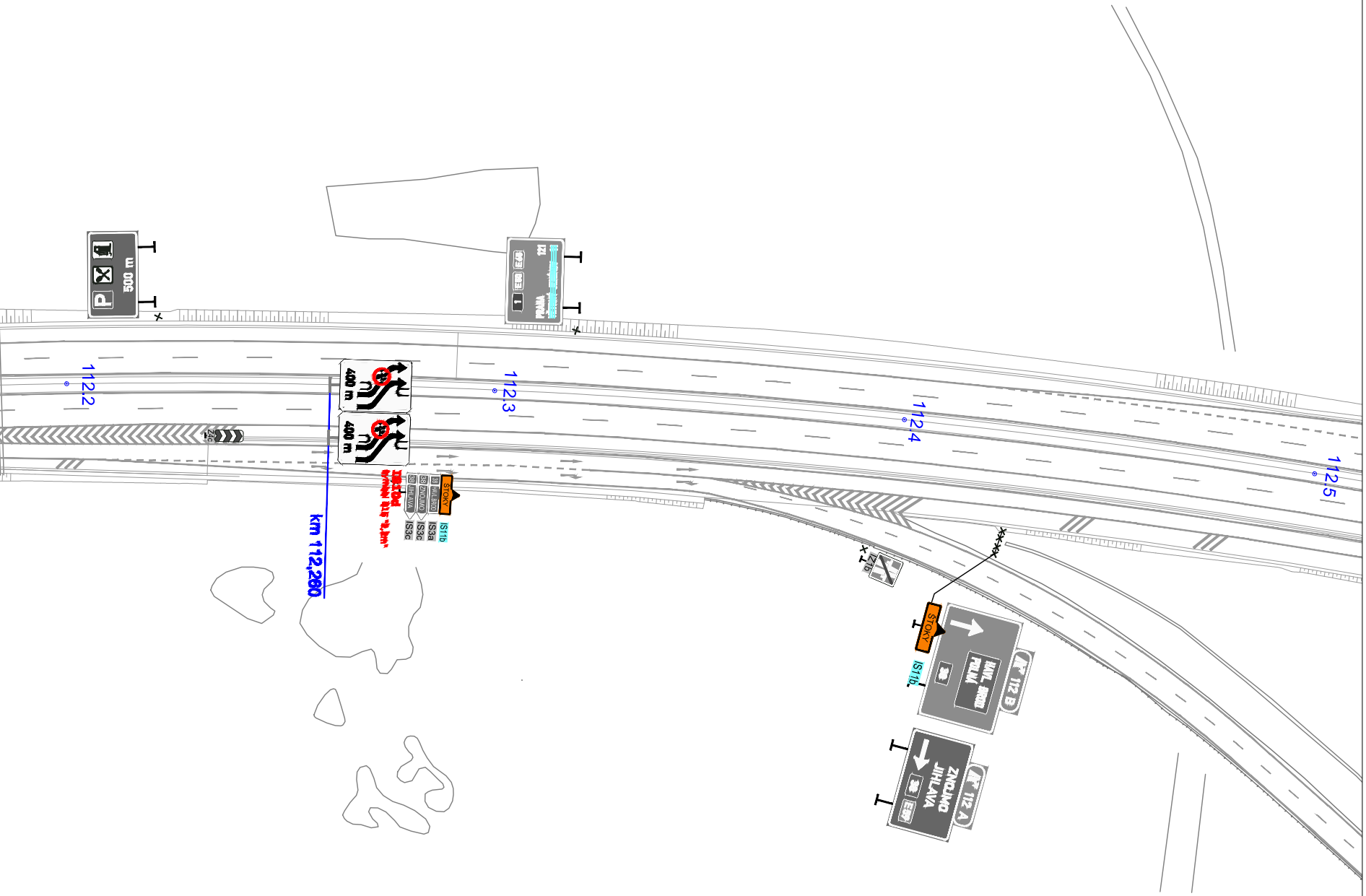

500 m
PRAHA
400 m
400 m
112.2
112.3
112.4
112.5
km 112,260
ŠTOKY
38 HAVL.BROD
38 ZNOJMO
38 JIHLAVA
IS11b
IS3a
IS3c
IS3c
IZ1b
ŠTOKY
IS11b
HAVL. BROD
POLNÁ
38
112 B
ZNOJMO
JIHLAVA
38
E59
112 A

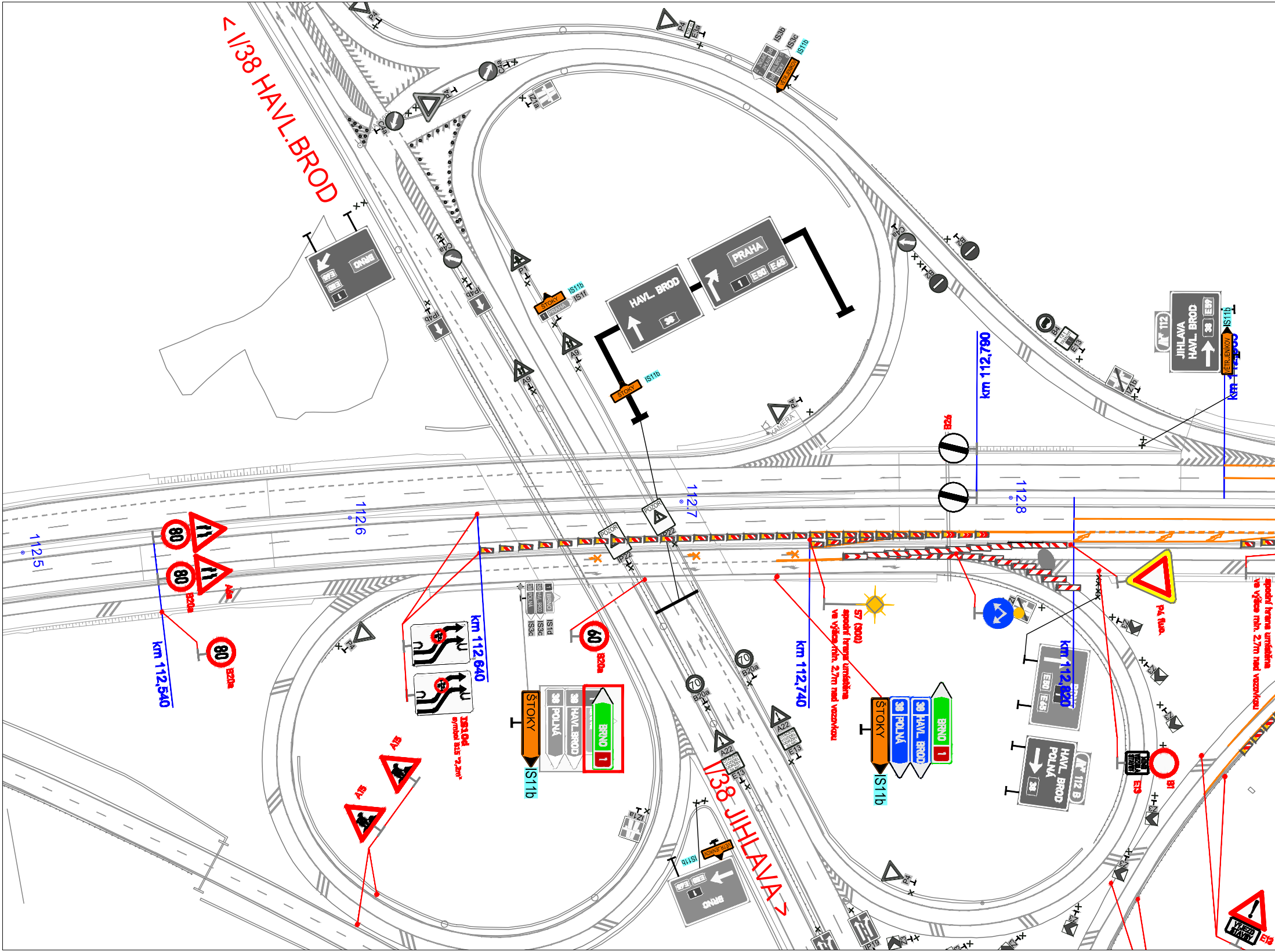

< I/38 HAVL.BROD
I/38 JIHLAVA >
112,5
112,6
112,7
112,8
km 112,540
km 112,640
km 112,740
km 112,790
km 112,820
HAVL. BROD
PRAHA
1
E50
E65
BRNO
JIHLAVA
HAVL. BROD
38
112
VĚTRNÝ JENÍKOV
IS11b
IS1f
IS3b
IS3c
IS1d
STOKY
ŠTOKY
POLNÁ
HAVL. BROD
BRNO
1
38
HAVL. BROD
POLNÁ
112 B
80
60
70
B20a
A4
A15
IS10d
symbol B15 "2,2m"
A22
E13
OTÁČENÍ VOZIDEL ÚDRŽBY SILNIC
P4
P4 fluo.
C4a
A9
P1
IP4b
IZ1a
IZ1b
IP22
IP19
POZOR
KAMERA
B26
B4
B1
E13
VÝJEZD VOZIDEL STAVBY
Z3
S7 (300)
spodní hrana umístěna ve výšce min. 2,7m nad vozovkou
VÝJEZD VOZIDEL STAVBY
E13

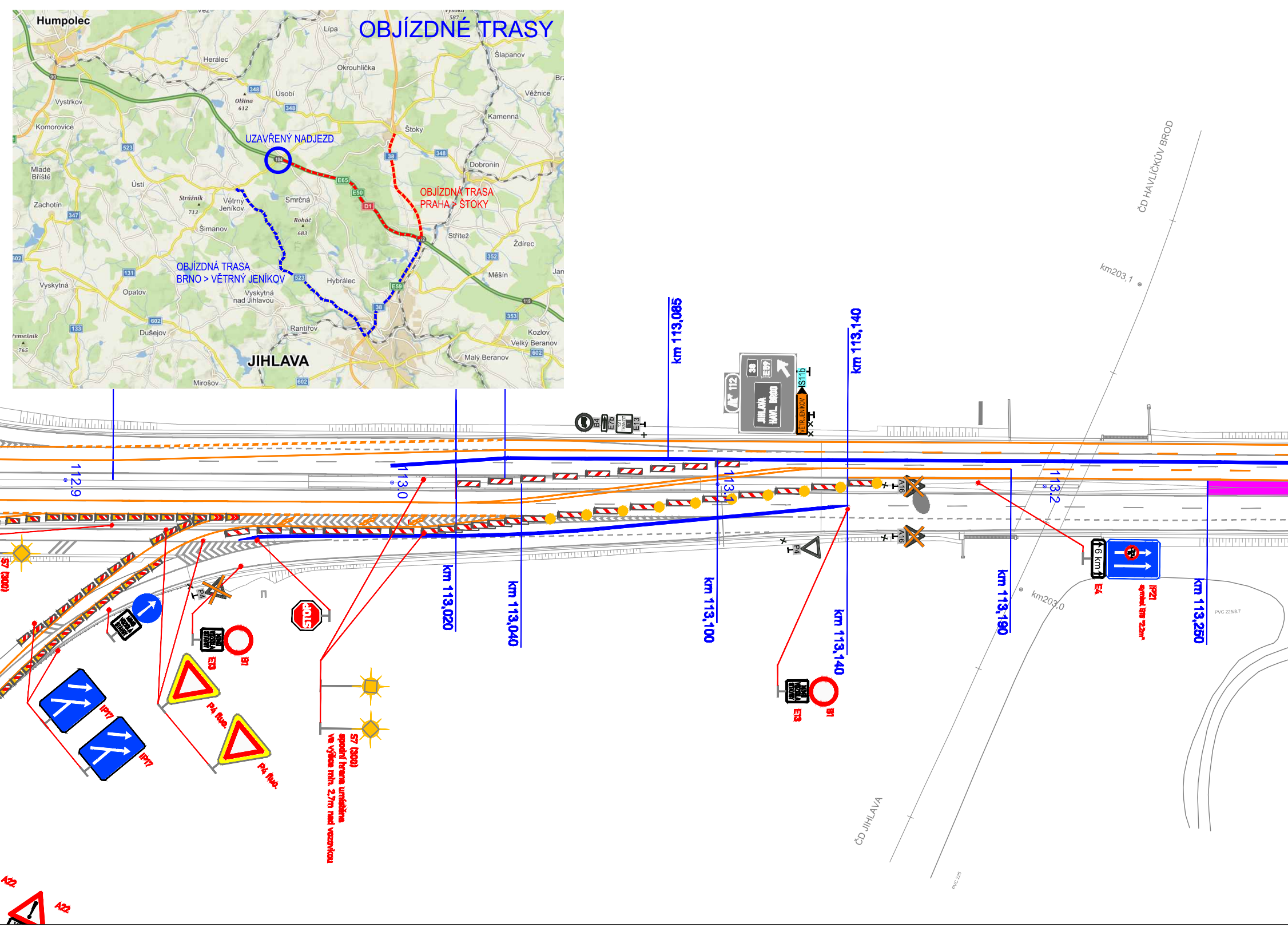

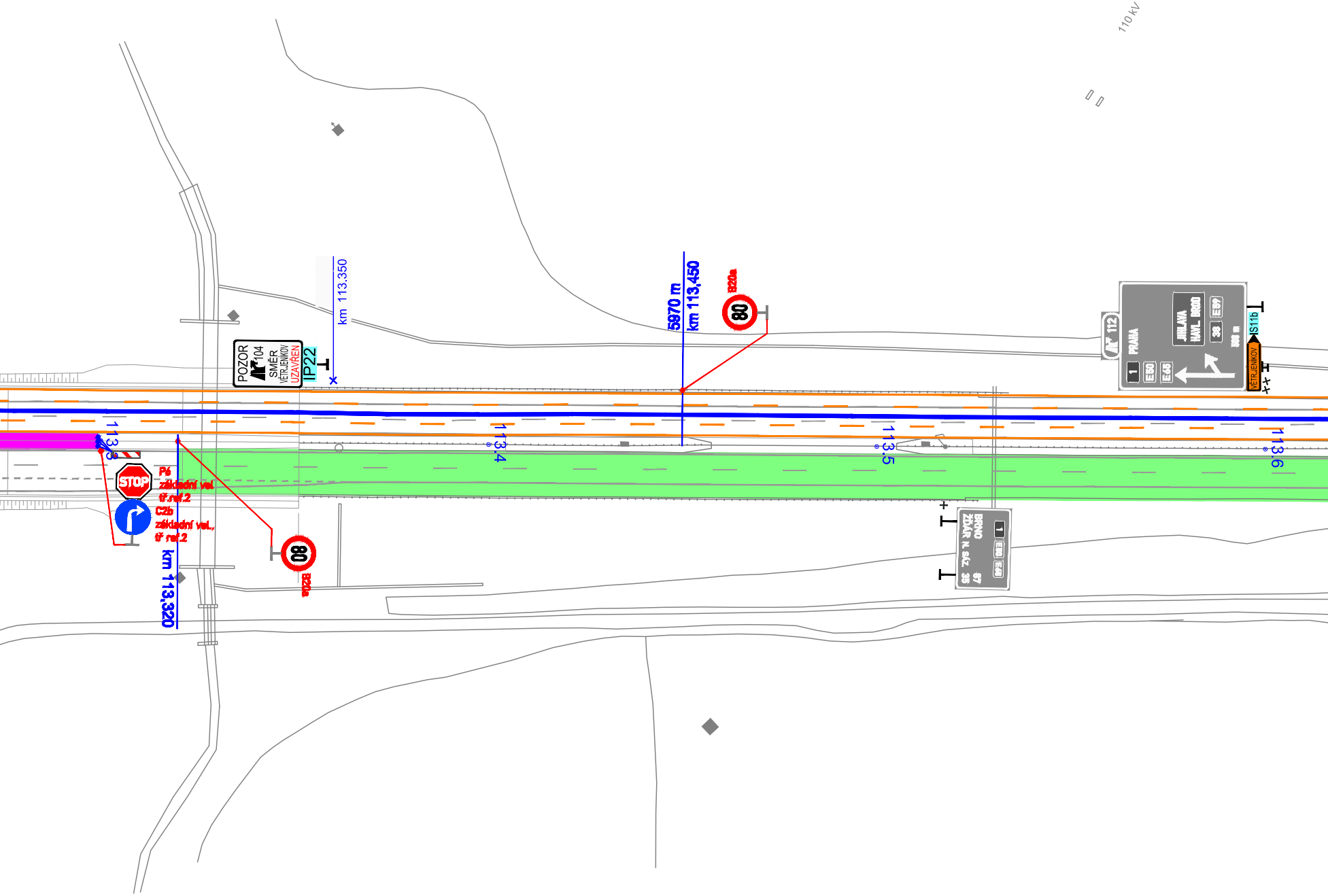
110 kV
km 113.350
POZOR
104
SMĚR
VĚTR.JENÍKOV
UZAVŘEN
IP22
5970 m
km 113,450
B20a
80
112
PRAHA
JIHLAVA
HAVL. BROD
E59
38
1
E50
E65
IS11b
VĚTR.JENÍKOV
113,3
STOP
P6
základní vel.
tř.ref.2
C2b
základní vel.,
tř. ref.2
km 113,320
80
B20a
113,4
113,5
113,6
1
E50
E65
BRNO 87
ŽĎÁR N. SÁZ. 35

Ministerstvo dopravy
Odbor pozemních komunikací
Příloha k č. 70/2017-120-RD/6

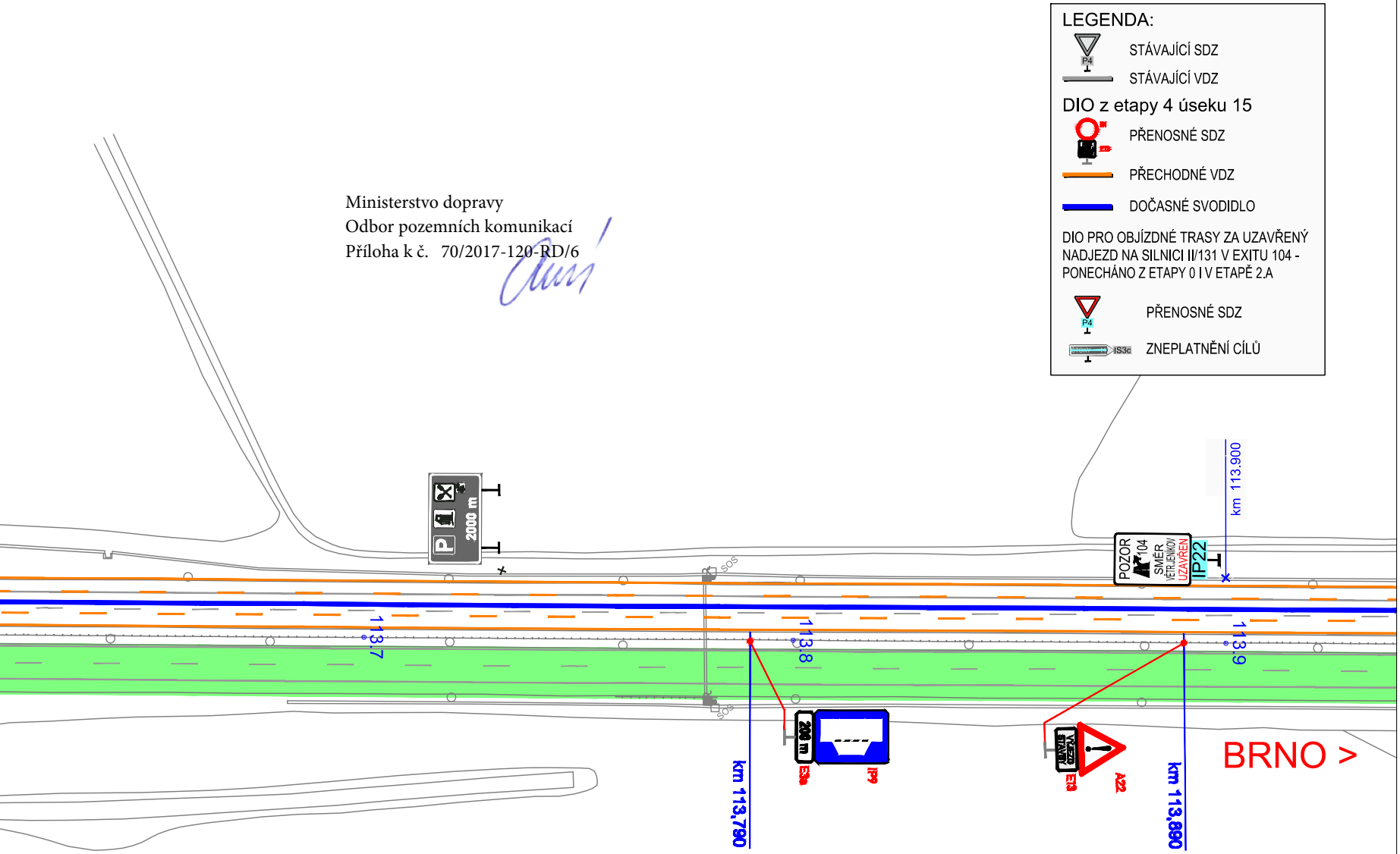
LEGENDA:
STÁVAJÍCÍ SDZ
STÁVAJÍCÍ VDZ
DIO z etapy 4 úseku 15
PŘENOSNÉ SDZ
PŘECHODNÉ VDZ
DOČASNÉ SVODIDLO
DIO PRO OBJÍZDNÉ TRASY ZA UZAVŘENÝ NADJEZD NA SILNICI II/131 V EXITU 104 - PONECHÁNO Z ETAPY 0 I V ETAPĚ 2.A
PŘENOSNÉ SDZ
ZNEPLATNĚNÍ CÍLŮ
P4
IS3c
2000 m
SOS
113.7
113.8
113.9
km 113.900
POZOR 104 SMĚR VĚTR.JENÍKOV UZAVŘEN
IP22
200 m
E3a
IP9
VÝJEZD STAVBY
E13
A22
km 113,790
km 113,890
BRNO >

Pozn.: DIO je doplněno do DIO úseku 15, etapa 4, a zůstává beze změny dle etapy 0.

a			
b			
c			
č	text změny – odůvodnění	datum	podpis

D1 MODERNIZACE – ÚSEK 12
EXIT 90 HUMPOLEC – EXIT 104 VĚTRNÝ JENÍKOV

Číslo objektu:
SO 12–172.1

Objednatel stavby:

ŘEDITELSTVÍ SILNIC A DÁLNIC ČR

ŘEDITELSTVÍ SILNIC A DÁLNIC ČR
Na Pankráci 56, 145 05 Praha 4

Razítko:

Kontroloval:
Datum: Podpis:

Zhotovitel stavby

TOTO
COSTRUZIONI GENERALI
geosan
GROUP
SMS
Сине Мидас Строй

TGS JOINT VENTURE
U Průhonu 32, 170 00 Praha 7

Toto S.p.a. Costruzioni Generali
Viale Abruzzo 410, Chieti CH 661 00
Italská republika

GEOSAN GROUP a.s.
U Nemocnice 430, 280 02 Kolín III

SP Sine Midas Stroy
9K Smagulova st., Aktobe
Aktobe oblast
Republika Kazachstán

Razítko zhotovitele:

Kontroloval:
Datum: Podpis:

Razítko výstupní kontroly RDS:

Kontroloval:
Datum: Podpis:

Koordinátor RDS:

PUDIS

PUDIS a.s.
Nad Vodovodem 2/3258,
100 31 Praha 10
+420 274 776 645; info@pudis.cz;
IČ: 452 72 891; DIČ: CZ45272891

Razítko:

Kontroloval:
Datum: Podpis:

Souřadnicový systém JTSK

Výškový systém Bpv

Zpracovatel RDS DIO:

GEFAB CS, spol. s r.o.
Švédská 5, 620 00 Brno
+420 545 219 433; gefab@gefab.cz; www.gefab.cz
IČ: 416 02 901; DIČ: CZ41602901

GEFAB

Vypracoval:
Pavel ZNAMENÁČEK

Hlavní inženýr projektu:
Jakub HUMPLÍK

Razítko:

Odpovědný projektant:
Ing. Bronislav ŠTAMBASKÝ

Kontroloval:
Jakub HUMPLÍK

Číslo zakázky:
203/2017

Datum:
03/2018

Akce:
D1 MODERNIZACE – ÚSEK 12
EXIT 90 HUMPOLEC – EXIT 104 VĚTRNÝ JENÍKOV

Měřítko:
1:1000

Formát:
13xA4

Stupeň:
RDS

Souprava:

Příloha:
DIO – ETAPA 2.A
SITUACE DIO – ETAPA 2.A, 5.ČÁST EXIT 112

Číslo přílohy:
3.5