



MDCRP0011KEL

 Ministerstvo dopravy PODATELNA	Liety
	Přílohy 2
Došlo: 28-02-2025 120	
Pozn: FOTODOKUMENT	-1-

Odbor Krajský stavební úřad
Oddělení stavebního řáduMinisterstvo dopravy
nábř. Ludvíka Svobody 1222/12
110 15 Praha

Datum	Oprávněná úřední osoba	Číslo jednací	Spisová značka
26. 2. 2025	Mgr. Matěj Obal	KUZL 20819/2025	KUSP 9278/2025 KSÚ-OB

SDĚLENÍ

Dne 24. 1. 2025 obdržel Krajský úřad Zlínského kraje, odbor Krajský stavební úřad (dále jen „KSÚ“) usnesení Ministerstva dopravy ze dne 24. 1. 2025, č. j. MD-16901/2024-220/37, kterým byl dožádán dle ust. § 13 odst. 1 zákona č. 500/2004 Sb., správní řád, ve znění pozdějších předpisů (dále jen „správní řád“), o provedení úkonu ohledání na místě dle ust. § 54 správního řádu, a to v lokalitě SO 189.101 spolu s dalšími požadovanými úkony.

Dne 25. 2. 2025 provedl KSÚ v lokalitě SO 189.101 ohledání na místě, o čemž byl sepsán protokol ze dne 25. 2. 2025, č. j. KUZL 17836/2025. Tento protokol spolu s přílohami, které tvoří mapa č. 1, mapa č. 2, fotodokumentace pořízená dne 25. 2. 2025 a fotodokumentace pořízená dne 21. 10. 2024, jsou Vám zaslány přílohou tohoto sdělení.

Mgr. Matěj Obal

referent oddělení stavebního řádu

Přílohy:

- protokol ze dne 25. 2. 2025, č. j. KUZL 17836/2025,
- mapa č. 1,
- mapa č. 2,
- fotodokumentace pořízená dne 25. 2. 2025,
- fotodokumentace pořízená dne 21. 10. 2024.

Odbor Krajský stavební úřad
Oddělení stavebního řádu

Datum	Oprávněná úřední osoba	Číslo jednací	Spisová značka
25. 2. 2025	Mgr. Matěj Obal	KUZL 17836/2025	KUSP 9278/2025 KSÚ-OB

PROTOKOL

Protokol o úkonu, který provedl Krajský úřad Zlínského kraje, odbor Krajský stavební úřad (dále jen „KSÚ“) podle ust. § 54 zákona č. 500/2004 Sb., správní řád, ve věci ohledání na místě stavby

„Dálnice D49, stavba 4901 Hulín – Fryšták“

v rozsahu SO:

- SO 189.101 Provizorní napojení – část 101/hlavní trasa 17,3-17,8,

na pozemcích v kat. území Dolní Ves (dále jen „stavba“).

Stavebníkem je:

Ředitelství silnic a dálnic ČR, IČ: 659 93 390, se sídlem Na Pankráci 546/56, 140 00 Praha, kterou zastupuje VIAPONT, s.r.o., IČ: 469 95 447, se sídlem Vodní 258/13, 602 00 Brno (dále jen „stavebník“).

Přítomni: dle prezenční listiny

Datum a místo jednání: 25. 2. 2025 v 9:00 hodin u vjezdu na stavbu ze silnice II/490 (v úseku Kostelec – Fryšták)

Ohledání na místě je provedeno na základě usnesení Ministerstva dopravy ze dne 24. 1. 2025, č. j. MD-16901/2024-220/37, kterým byl KSÚ dožádán k provedení ohledání na místě. Při tomto úkonu se má KSÚ zaměřit především na prověření pravosti přiložených fotografií (zda odpovídají realitě), které údajně dokumentují výstavbu ke dni 10. 11. 2024, tj. aby zdokumentoval lokalitu SO 189.101 z téhož nebo podobného pohledu, a dále zdokumentoval a popsal zjištěné skutečnosti vůči svému protokolu ze dne 21. 10. 2024, č. j. KUZL 89393/2024; lokalitu SO 189.101 má KSÚ zdokumentovat co nejpodrobněji tak, aby z fotografií byly zřetelné dálkové i blízké pohledy z různých směrů (ideálně s prvky, které umožní učinit si představu o rozměrech, bude-li to možné). V rámci protokolu má dále KSÚ zpracovat podrobný popis provedené fotografické dokumentace v tom smyslu, co se vlastně na pořízených fotografiích nachází (ideálně výška a popis prostorového uspořádání entit nacházejících se na pořízených fotografiích).

Úkon byl zahájen v 9.00 hodin dne 25. 2. 2025.

Průběh úkonu:

Prověření pravosti přiložených fotografií (pozice, ze kterých byla fotodokumentace pořizena, byla zaznačena na mapě č. 1):

Foto č. 9

Na foto se nachází ~~naše země~~ zemina ve stejném rozsahu jako na foto přiložené k usnesení. Odhadovaná výška je ~~5 m~~ ^{4 m} oproti původnímu terénu, ale s ohledem na svažitost původního terénu nelze nyní výšku přesně určit.

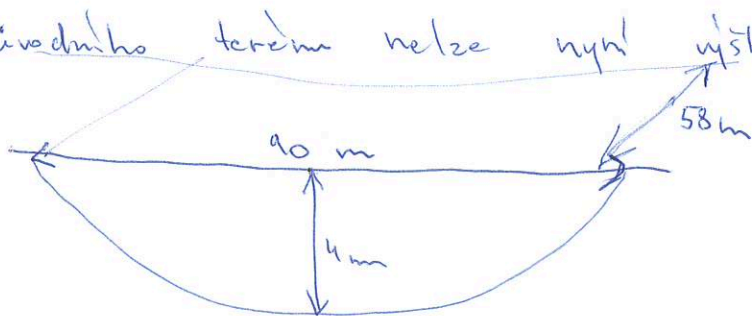


Foto č. 16

Rozměry entiky viz foto č. 9. Nemí viditelná sada skvrna jako na foto přiložené k usnesení a rovněž i depné trubky. Jinak je foto totožná.

- Na fotodokumentaci se nenačelí nic, co by nebylo z fotografií rozpoznatelné a proto kvůli této skutečnosti nepopisuje.

Popis provedené fotografické dokumentace (pozice, ze kterých byla fotodokumentace pořízena, byla zaznamenána na mapě č. 2):

Foto č. 1

Na fotografii se nacházel kruhový objezd, který byl již dokončen. Jedná se o SO 189.2.†

Foto č. 2

* Fotografie ~~totožná~~ je focena z jiného místa, z důvodu nedostupnosti místa původního. Na foto se nacházel recyklační ^{o stejných rozměrech} a oproti říjnovému protokolu i navezená zemina o přibližné výšce 4 m. Jedná se o stavební objekt ~~SO~~ SO 189.1. šírka 10 m, délka 40 m

Foto č. 3

Na foto se nacházel oproti říjnovému protokolu navezená zemina o přibližné výšce 2 m, délce 20 m, šírka 10 m. Jinak je foto ~~totožná~~. Jedná se o SO 189.1.

Foto 4

~~Na~~ ~~foto~~ fotografie je ~~totožná~~ oproti říjnovému protokolu výjimec navezenému recyklační cca výšce 1,5 m, šírce 10 m, délky 17 m. Jedná se o objekt SO 189.1. Recyklační není rovnoměrně rozdělen, nejsou ~~totožné~~ výšky.

Foto 5

Foto je ~~totožná~~ oproti říjnovému protokolu. Nejsou spatřovatelné žádné změny.

Foto 6

Foto je ~~totožná~~ oproti říjnovému protokolu.

Foto 7

Foto je dohozňad oprati řinoveřnu protokolu.

Foto 8

Foto je tohozňad oprati řinoveřnu protokolu

Foto 10

Foto oprati řinoveřnu protokolu nedozňad a zřetelňuřdu
Změř 1 vyřna viditelňad go stexhlic.

Foto 11

Foto je tohozňad oprati řinoveřnu protokolu.

Foto 12

Foto je tohozňad oprati řinoveřnu protokolu.

Foto 13

Foto je tohozňad oprati řinoveřnu protokolu. Nend

Zřetelňuřdu

kulhř uodn | bteřad odtelk nebo vsčtelk

Foto 14

Foto je tohozňad oprati řinoveřnu protokolu.

Foto 15

Foto je tohozňad oprati řinoveřnu protokolu.

Foto 17

Foto je tohozňad oprati řinoveřnu protokolu

Foto 18

Foto je totožná oproti říjnovému protokolu. Na foto je více rozlité kaluž vody.

Foto 19

Foto je totožná oproti říjnovému protokolu. Zemina byla akorát rozhrnuta.

Foto 20

Foto je totožná oproti říjnovému protokolu.
~~Zemina byla rozhrnuta.~~

Foto 21

Foto je totožná oproti říjnovému protokolu. Zemina byla rozhrnuta.

Foto 22

Foto je totožná oproti říjnovému protokolu.

Foto 23

Vyima dokončená mostu, který je však so 225, jenž není posuzován na základě dožadů, jinak je foto totožná oproti říjnovému protokolu.

Foto 24

Foto je totožná oproti říjnovému protokolu.

Foto 25

Foto je totožná opráti říjnovému protokolu.

Foto 26

Foto je totožná opráti říjnovému protokolu. Jedná se
o SO ~~201~~ ²⁰¹ ~~205~~.

Foto 27

Foto je totožná opráti říjnovému protokolu.

- Opráti říjnovému protokolu, jehož součástí byla foto dokumentace, byly porizeny srovnávací fotografie, jejichž místo porizení byly značeny na mapě č. 2. Nebyly foceny všechny srovnávací fotografie, neboť porizeme fotografie obsahují foto dokumentaci říjnového protokolu.
- Na fotografiích se nenačelá nic, co by nebylo z fotografií rozpoznatelné, a proto KSÚ tyto skutečnosti nepopisuje.

Vyjádření přítomných:

Pan Mach

Ohrazuji se proti vylučování mé osoby z provedení úkonu pod záminkou, že nemám/nechci nosit helmu a vestu. V pozvánce na toto jednání není uveden žádný předpis (kteřý by něco takového po účastnících požadoval).

Mgr. Obal

Pan Mach nebyl vpuštěn na SO 189.1 z důvodu odmítnutí podepsání knihy návštěv, jejíž součástí je poučení o chování na SO 189.1. Pan Mach neměl ochranné pomůcky, i když byl poučen v oznámení a tyto pomůcky mu KSÚ byly nabídnuty, a jejichž poskytnutí odmítl. Na SO 189.101 se již volně pohyboval.

Vyjádření k protokolu:

Pan Mach

Domnívám se, že v protokolu by mělo být zaznamenáno, co se v úžlabí nachází, že nejde jen o zeminu, jak uvedl KSÚ, ale zformovaný násyp, jehož obsahem je zemina a geotextilie. Přičemž tento násyp je zformovaný a hutněný. Kolem a orientací odpovídá násypu provizorního napojení, který je vobrazen v dokumentaci pro zřízení ÚR.

RSD

Absouhlasíme s touto námítkou pana Macha, nejedná se o násyp. Jedná se pouze o meziskládka zeminy.

Podpisy všech přítomných:

viz prezenční listina.

Úkon byl skončen v 11:12 hodin dne 25. 2. 2025.


Zapsal:

MGR. MATEJ OBAL










~~MGR.~~

ING. KATEŘINA HLAVÁČKOVÁ



Protokol byl hlasitě přečten a umožněno účastníkům
ohledání na místě se s ním seznámit.

Prezenční listina ze dne 25. 2. 2025 z kontroly stavby „D49 4901 Hulín – Fryšták“ v rozsahu objektu SO 189.101

Příjmení a jméno	Organizace	Tel. číslo	E-mail	Podpis
DOBAL MATĚJ	KSÚ	/	/	
HILAVÁČKOVÁ KATEŘINA	KSÚ	/	/	
MACH MIROSLAV	EGERIA	/	/	
DOLANSKÁ BOHUMÍRA	ŘSD	/	/	
PAGÁČ ALEŠ	STRABAG	/	/	
KRZYŽAUKOVÁ IRENA	PRAGOPROJEKT	/	/	
/				

Odbor Krajský stavební úřad
Oddělení stavebního řádu

Datum	Oprávněná úřední osoba	Číslo jednací	Spisová značka
25. 2. 2025	Mgr. Matěj Obal	KUZL 17836/2025	KUSP 9278/2025 KSÚ-OB

PROTOKOL

Protokol o úkonu, který provedl Krajský úřad Zlínského kraje, odbor Krajský stavební úřad (dále jen „KSÚ“) podle ust. § 54 zákona č. 500/2004 Sb., správní řád, ve věci ohledání na místě stavby

„Dálnice D49, stavba 4901 Hulín – Fryšták“

v rozsahu SO:

- SO 189.101 Provizorní napojení – část 101/hlavní trasa 17,3-17,8,

na pozemcích v kat. území Dolní Ves (dále jen „stavba“).

Stavebníkem je:

Ředitelství silnic a dálnic ČR, IČ: 659 93 390, se sídlem Na Pankráci 546/56, 140 00 Praha, kterou zastupuje VIAPONT, s.r.o., IČ: 469 95 447, se sídlem Vodní 258/13, 602 00 Brno (dále jen „stavebník“).

Přítomni: dle prezenční listiny

Datum a místo jednání: 25. 2. 2025 v 9:00 hodin u vjezdu na stavbu ze silnice II/490 (v úseku Kostelec – Fryšták)

Ohledání na místě je provedeno na základě usnesení Ministerstva dopravy ze dne 24. 1. 2025, č. j. MD-16901/2024-220/37, kterým byl KSÚ dožádán k provedení ohledání na místě. Při tomto úkonu se má KSÚ zaměřit především na prověření pravosti přiložených fotografií (zda odpovídají realitě), které údajně dokumentují výstavbu ke dni 10. 11. 2024, tj. aby zdokumentoval lokalitu SO 189.101 z téhož nebo podobného pohledu, a dále zdokumentoval a popsal zjištěné skutečnosti vůči svému protokolu ze dne 21. 10. 2024, č. j. KUZL 89393/2024; lokalitu SO 189.101 má KSÚ zdokumentovat co nejpodrobněji tak, aby z fotografií byly zřetelné dálkové i blízké pohledy z různých směrů (ideálně s prvky, které umožní učinit si představu o rozměrech, bude-li to možné). V rámci protokolu má dále KSÚ zpracovat podrobný popis provedené fotografické dokumentace v tom smyslu, co se vlastně na pořízených fotografiích nachází (ideálně výška a popis prostorového uspořádání entit nacházejících se na pořízených fotografiích).

Úkon byl zahájen v 9:00 hodin dne 25. 2. 2025.

Průběh úkonu:

Prověření pravosti přiložených fotografií (pozice, ze kterých byla fotodokumentace pořízena, byla zaznačena na mapě č. 1):

Foto č. 9:

Na fotografii se nachází zemina ve stejném rozsahu, jako na fotografii přiložené k usnesení. Odhadovaná výška je 4 m oproti původnímu terénu, ale s ohledem na svažitost původního terénu nelze nyní výšku přesně určit.

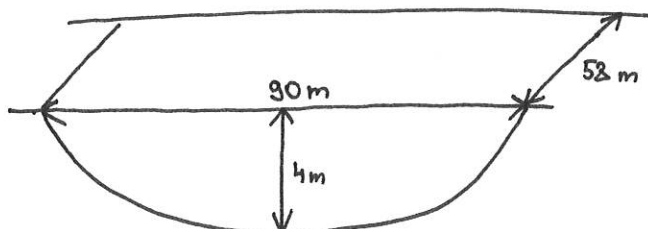


Foto č. 16:

Rozměry entity viz foto č. 9. Není viditelná šedá skvrna jako na fotografii přiložené k usnesení a rovněž i černé trubky. Jinak je fotografie totožná.

- Na fotodokumentaci se nenachází nic, co by nebylo z fotografií rozpoznatelné, a proto KSÚ tyto skutečnosti nepopisuje.

Popis provedené fotografické dokumentace (pozice, ze kterých byla fotodokumentace pořízena, byla zaznačena na mapě č. 2):

Foto č. 1:

Na fotografii se nachází kruhový objezd, který byl již dokončen. Jedná se o SO 189.2.

Foto č. 2:

Fotografie je focena z jiného místa, z důvodu nedostupnosti místa původního. Na fotografii se nachází recyklát o stejných rozměrech oproti říjnovému protokolu, a i navezená zemina o přibližné výšce 4 m, šířce 10 m a délce 40 m. Jedná se o stavební objekt SO 189.1.

Foto č. 3:

Na fotografii se nachází oproti říjnovému protokolu navezená zemina o přibližné výšce 2 m, délce 20 m, šířce 10 m. Jinak je fotografie totožná. Jedná se o SO 189.1.

Foto č. 4:

Fotografie je totožná oproti říjnovému protokolu, vyjma navezeného recyklátu o přibližné výšce 1,5 m, šířce 10 m a délce 17 m. Jedná se o objekt SO 189.1. Recyklát není rovnoměrně rozdělen, nejsou totožné výšky.

Foto č. 5:

Fotografie je totožná oproti říjnovému protokolu. Nejsou spatřeny žádné změny.

Foto č. 6:

Fotografie je totožná oproti říjnovému protokolu.

Foto č. 7:

Fotografie je totožná oproti říjnovému protokolu.

Foto č. 8:

Fotografie je totožná oproti říjnovému protokolu.

Foto č. 10:

Stav dle fotografie nedoznal oproti říjnovému protokolu zřetelných změn, vyjma viditelné geotextilie.

Foto č. 11:

Fotografie je totožná oproti říjnovému protokolu.

Foto č. 12:

Fotografie je totožná oproti říjnovému protokolu.

Foto č. 13:

Fotografie je totožná oproti říjnovému protokolu. Není zřetelná kaluž vody, které odtekla nebo se vsákla.

Foto č. 14:

Fotografie je totožná oproti říjnovému protokolu.

Foto č. 15:

Fotografie je totožná oproti říjnovému protokolu.

Foto č. 17:

Fotografie je totožná oproti říjnovému protokolu.

Foto č. 18:

Fotografie je totožná oproti říjnovému protokolu, je pouze více rozlita kaluž vody.

Foto č. 19:

Fotografie je totožná oproti říjnovému protokolu. Zemina byla akorát rozhrnuta.

Foto č. 20:

Fotografie je totožná oproti říjnovému protokolu.

Foto č. 21:

Fotografie je totožná oproti říjnovému protokolu. Zemina byla rozhrnuta.

Foto č. 22:

Fotografie je totožná oproti říjnovému protokolu.

Foto č. 23:

Vyjma dokončení mostu, který je však SO 225, jenž není posuzován na základě dožádání, je jinak fotografie totožná oproti říjnovému protokolu.

Foto č. 24:

Fotografie je totožná oproti říjnovému protokolu.

Foto č. 25:

Fotografie je totožná oproti říjnovému protokolu.

Foto č. 26:

Fotografie je totožná oproti říjnovému protokolu. Jedná se o SO 301.3.

Foto č. 27:

Fotografie je totožná oproti říjnovému protokolu.

- Oproti říjnovému protokolu, jehož součástí byla fotodokumentace, byly pořízeny srovnávací fotografie, jejichž místa pořízení byla zaznačena na mapě č. 2. Nebyly foceny všechny srovnávací fotografie, neboť pořízené fotografie obsahují fotodokumentaci říjnového protokolu,
- na fotografiích se nenachází nic, co by nebylo z fotografií rozpoznatelné, a proto KSÚ tyto skutečnosti nepopisuje.

Vyjádření přítomných:Pan Mach:

Ohrazuji se proti vylučování mé osoby z provedení úkonu pod záminkou, že nemám/nechci nosit helmu a vestu. V pozvánce na toto jednání není uveden žádný předpis, který by něco takového po účastnících požadoval.

Mgr. Obal

Pan Mach nebyl vpuštěn na SO 189.1 z důvodu odmítnutí podepsání knihy návštěv, jejíž součástí je poučení o chování na SO 189.1. Pan Mach neměl ochranné pomůcky, i když byl poučen v oznámení a tyto pomůcky mu KSÚ byly nabídnuty, a jejichž poskytnutí odmítnul. Na SO 189.101 se již volně pohyboval.

Vyjádření k protokolu:

Pan Mach:

Domnívám se, že v protokolu by mělo být zaznamenáno, co se v úžlabí nachází, že nejde jen o zeminu, jak uvedl KSÚ, ale o zformovaný násyp, jehož obsahem je zemina a geotextílie, přičemž tento násyp je zformovaný a hutněný. Tvarem a orientací odpovídá náspu provizorního napojení, který je vyobrazen v dokumentaci pro změnu ÚR.

ŘSD:

Nesouhlasíme s touto námitkou pana Macha, nejedná se o násyp. Jedná se pouze o meziskládku zeminy.

Podpisy všech přítomných:

viz prezenční listina.

Úkon byl skončen v 11:18 hodin dne 25. 2. 2025.

Zapsal:

Mgr. Matěj Obal



Ing. Kateřina Hlaváčková



Protokol byl hlasitě přečten a umožněno účastníkům ohledání na místě se s ním seznámit.


Prezenční listina ze dne 25. 2. 2025 z kontroly stavby „D49 4901 Hulín – Fryšták“ v rozsahu objektu SO 189.101

Příjmení a jméno	Organizace	Tel. číslo	E-mail	Podpis
OBAL MATĚJ	KSÚ			v.r.
HLAVÁČKOVÁ KATEŘINA	KSÚ			v.r.
MACH MIROSLAV	EGERIA			v.r.
DOLANSKÁ BOHUMÍRA	ŘSD			v.r.
PAGÁČ ALEŠ	STRABAG			v.r.
KRZYŽANKOVÁ IRENA	PRAGOPROJEKT			v.r.



FOTO 9
FOTO 16

MAPA č.1



MAPA C.2

- | | | |
|--------|---------|---------|
| FOTO 1 | FOTO 10 | FOTO 19 |
| FOTO 2 | FOTO 11 | FOTO 20 |
| FOTO 3 | FOTO 12 | FOTO 21 |
| FOTO 4 | FOTO 13 | FOTO 22 |
| FOTO 5 | FOTO 14 | FOTO 23 |
| FOTO 6 | FOTO 15 | FOTO 24 |
| FOTO 7 | FOTO 17 | FOTO 25 |
| FOTO 8 | FOTO 18 | FOTO 26 |
| | | FOTO 27 |