

# MotoGP

## 2026

# DOPRAVNÍ OPATŘENÍ

19. - 21. června 2026

## MASARYKŮV OKRUH



DOPRAVNÍ ZNAČENÍ

[www.signex.cz](http://www.signex.cz)



**Rozpis uzavírek a omezení:**

Úplná závírka silnice III/6021: od III/3842 v úseku 1,3 km ve směru k II/602

Úplná závírka silnice III/3842: mezi obcí Ostrovačice (ul. Na Šípu) a Žebětín (od ul. Drdy) v úseku 4,5 km

Omezení jízdního pruhu II/602 od konce obce Popůvky (ul. Vintrovna) v úseku 1,7 km směr Kývalka (stání BUS DPMB)

Omezení místních komunikací v MČ Žebětín (zamezení parkování v MČ)

Omezení místních komunikací v Ostrovačicích (zamezení parkování v obci)

Omezení jízdního pruhu Brno, ul. Kamenice mezi ul. Netroufalky a vjezdem do FN (stání BUS DPMB)

Omezení jízdního pruhu od D1 v ul. Bítešská (bezpečný příjezd na MOTO GP od D1)

Omezení pravých jízdních pruhů a odstavných pruhů Stará dálnice, sil. III/3844, MČ Žebětín a MČ Bystrc (parkování vozidel)

Omezení pravých jízdních pruhů a odstavných pruhů sil. I/23 od Kývalky směr Rosice po odbočení na Ivančice (parkování vozidel)

**SEZNAM PŘÍLOH :**

● - PD obsahující značení na MOKROU VARIANTU

Příloha 0-.....	Seznam příloh
Příloha 1- .....	Celkový přehled příloh
Příloha 1a-.....	Přehled uzavírek
● Příloha 2a-.....	Kývalka ,opatření na rampách - varianta NÁJEZD + navádění mokrá varianta
Příloha 2b-.....	Kývalka, opatření na rampách - varianta ROZJEZD
● Příloha 3a - .....	Velké „T,, II/602 - III/6021 .....- varianta NÁJEZD + navádění mokrá varianta
Příloha 3b - .....	Velké „T,, II/602 - III/6021 .....- varianta ROZJEZD
Příloha 4 - .....	Parkoviště VN III/6021 .....-varianta NÁJEZD i ROZJEZD
Příloha 5 - .....	Spojovací komunikace III/6021 u hl. Tribuny
Příloha 6 - .....	Malé „T,, III/6021 - III/3842
Příloha 7 - .....	Vjezd do areálu III/3842
● Příloha 8 - .....	Žebětín .....vyklizení v obci B28+ navádění mokrá varianta
Příloha 9 - .....	Ostrovačice...vyklizení v obci B28
● Příloha 10 - .....	P BUS DPMB II/602 + P BUS ul. Kamenice, Brno+ navádění mokrá varianta
Příloha 11a-.....	camping Ostrovačice NÁJEZD
Příloha 11b-.....	camping Ostrovačice ROZJEZD
Příloha 12 - .....	Kývalka - zjednosměrnění
● Příloha 13 - .....	VESELKA - objízdná trasa- navádění vozidel na P + navádění mokrá varianta
Příloha 14 - .....	Ostrovačice - Říčany- V.Knínice ... ROZJEZD (Neděle) Opatření Policie ČR
Příloha 15 - .....	Malé „T,, - III/6021 navádění kamiónů na GP
Příloha 16 - .....	Trasa vedení dopravy v úseku Domašov - Kývalka
Příloha 17 - .....	Bítešská I/23 - navádění vozidel z D1
● Příloha 18 - .....	Trasa vedení dopravy v úseku Jihlavská - Kohoutovice - II/602 + navádění mokrá varianta - Stará dálnice
● Příloha 19 a.....	Parkování na „Staré dálnici
● Příloha 19 b.....	Parkování na „Staré dálnici
● Příloha 19 c.....	Parkování na „Staré dálnici
● Příloha 20 a-.....	Parkování na I/23.
● Příloha 20 b.....	Parkování na I/23.

**ÚPLNÉ UZAVÍRKY : III/6021 Spojovací komunikace  
III/3842 Ostrovačice - Žebětín**

**Částečné uzavírky - III/3844 Kohoutovická - Bystrc (stará dálnice)  
- za mokra : I/23 Kývalka-Rosice**

Dopravní opatření

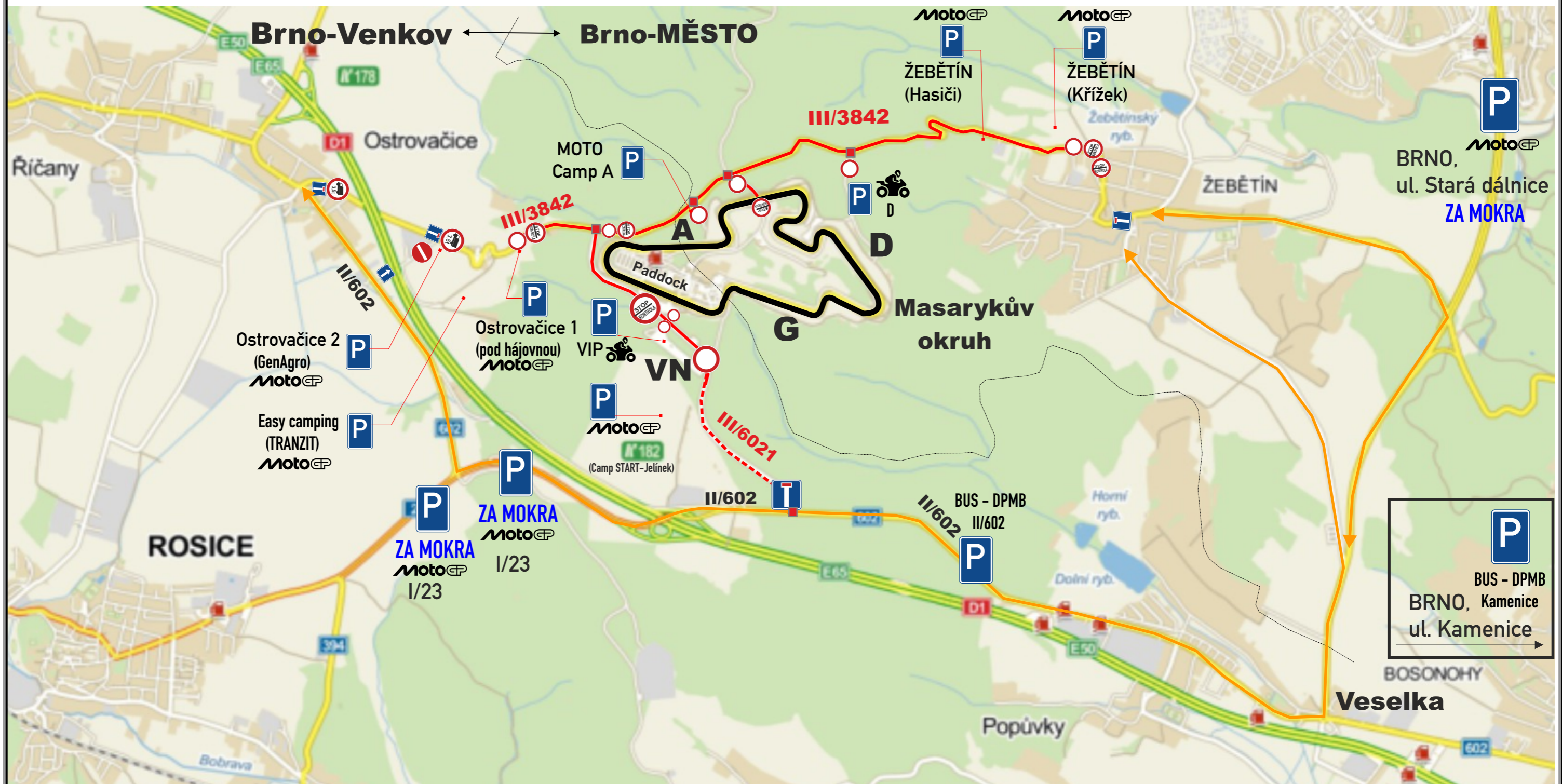


Seznam příloh  
GRAND PRIX- PŘÍLOHA :

**PŘÍLOHA 0**



# SCHÉMA UZAVÍREK, OMEZENÍ A OBJÍZDNÝCH TRAS



## Pozn. pro značení ve schématech :

ZNAČENÍ ZELENĚ VYZNAČENO - VARIANTA NA POKYN PČR, AMD pro různé varianty odklonů vozidel

ZNAČENÍ MODŘE VYZNAČENO - VARIANTA NA POKYN PČR, AMD - MOKRÁ VARIANTA - odklon vozidel za nepříznivého počasí na Starou dálnici, I/23

Dopravní opatření



Schéma uzavírek  
GRAND PRIX- PŘÍLOHA :

PŘÍLOHA 1a

stanovuje Brno-venkov  
Mú Šlapanice OD

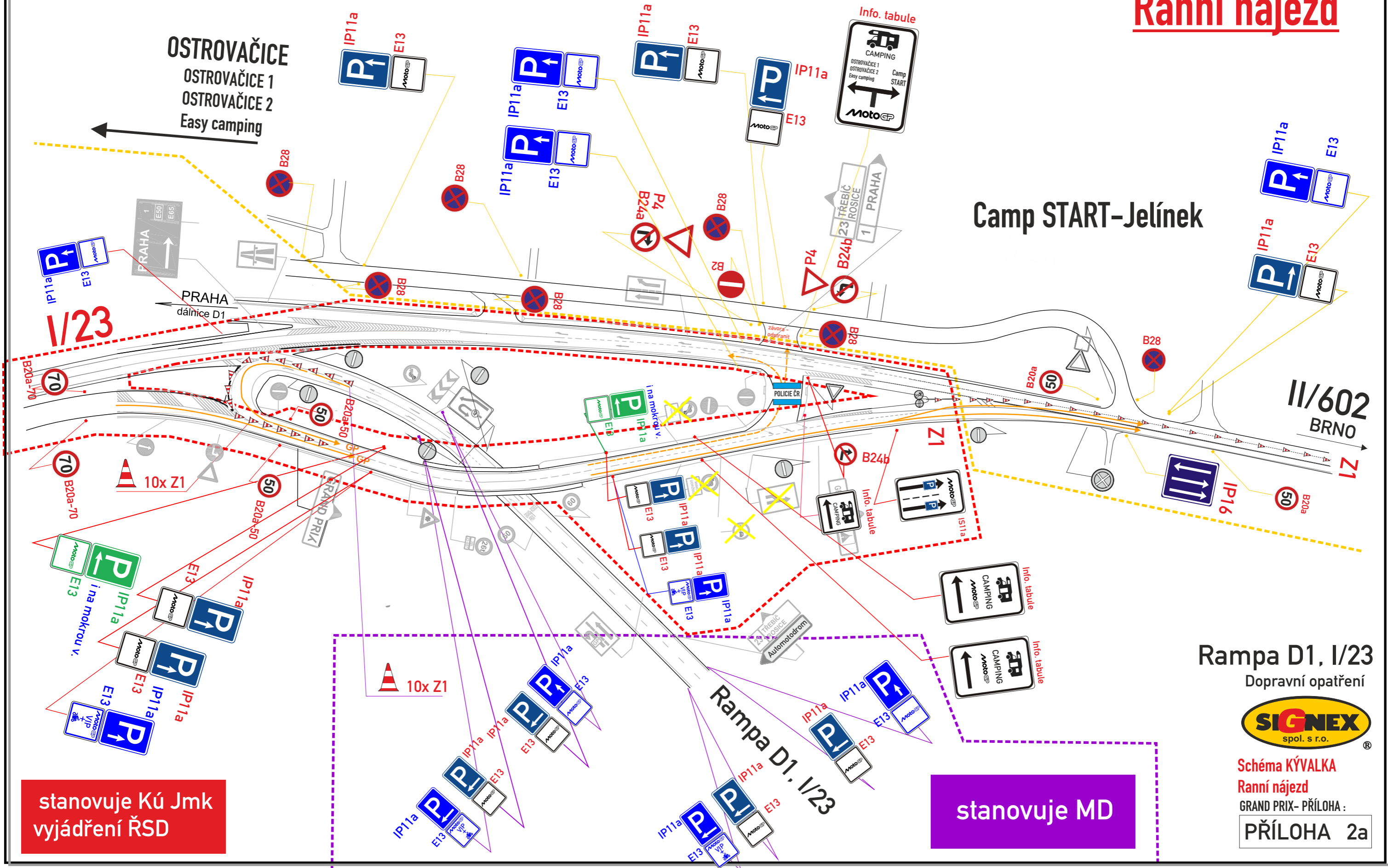
ZNAČENÍ ZELENĚ VYZNAČENO - VARIANTA NA POKYN PČR, AMD pro různé varianty odklonů vozidel  
ZNAČENÍ MODŘE VYZNAČENO - VARIANTA NA POKYN PČR, AMD - MOKRÁ VARIANTA - odklon vozidel  
za nepříznivého počasí na I/23

# KÝVALKA

## Ranní nájezd

OSTROVAČICE  
OSTROVAČICE 1  
OSTROVAČICE 2  
Easy camping

Camp START-Jelínek



stanovuje Kú Jmk  
vyjádření ŘSD

stanovuje MD

Rampa D1, I/23  
Dopravní opatření



Schéma KÝVALKA  
Ranní nájezd  
GRAND PRIX - PŘÍLOHA :

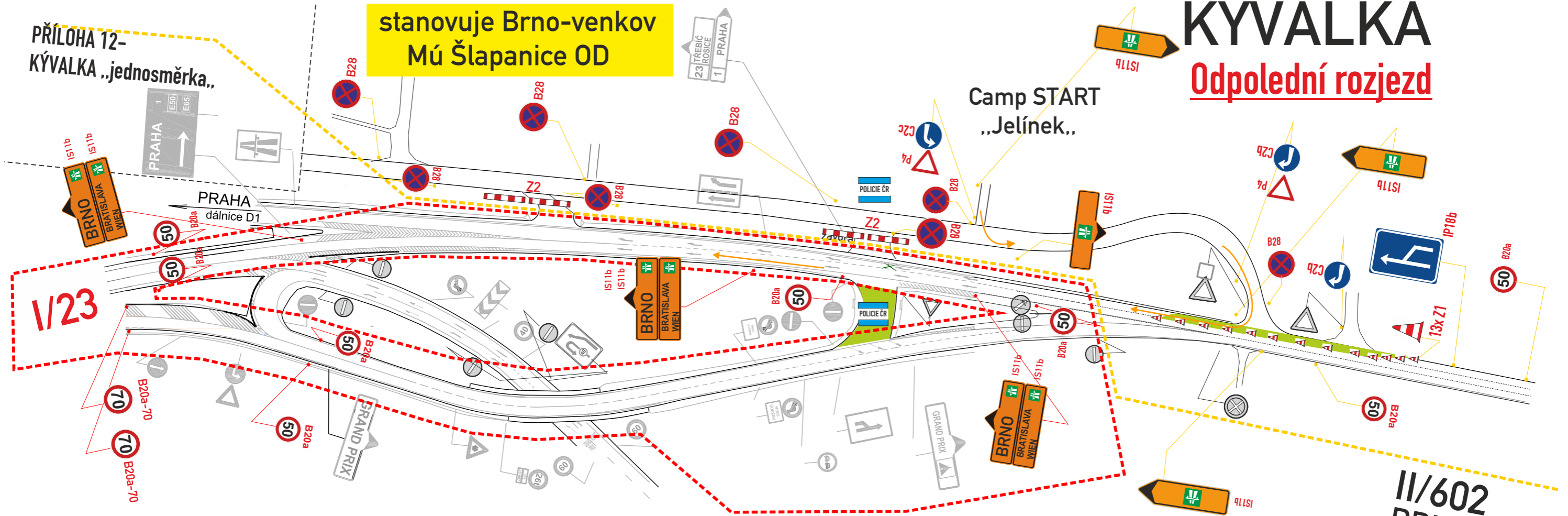
PŘÍLOHA 2a

# KÝVALKA

## Odpolední rozjezd

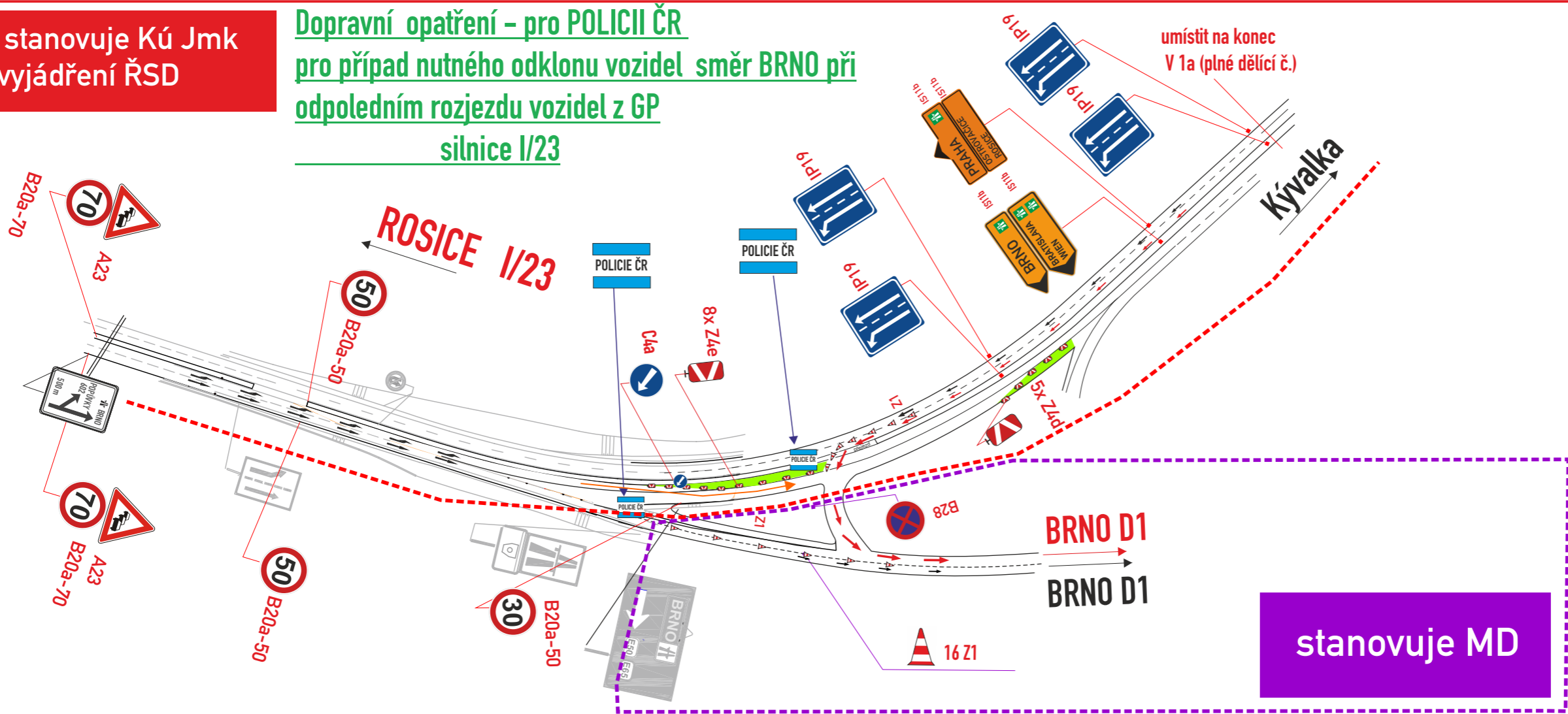
stanovuje Brno-venkov  
Mú Šlapanice OD

PŘÍLOHA 12-  
KÝVALKA „jednosměrka..“



stanovuje Kú Jmk  
vyjádření ŘSD

Dopravní opatření - pro POLICII ČR  
pro případ nutného odklonu vozidel směr BRNO při  
odpoledním rozjezdu vozidel z GP  
silnice I/23



## Rampa D1, I/23

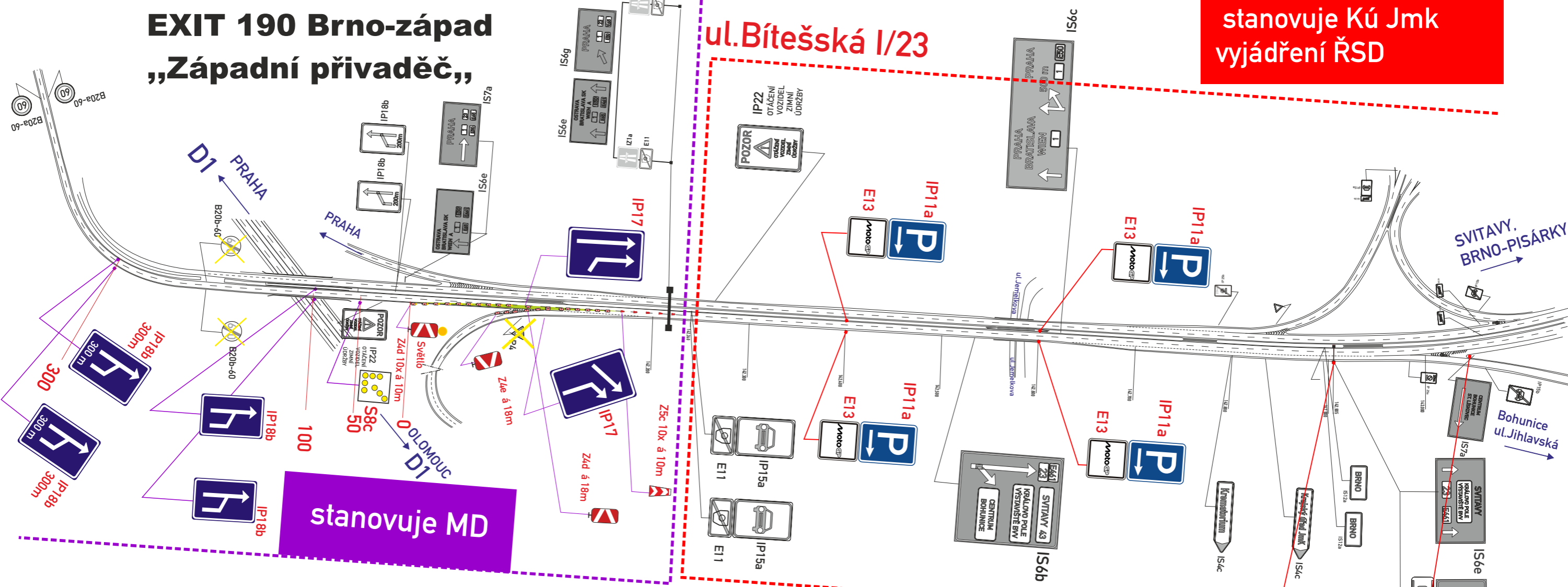


Schéma KÝVALKA  
Odpolední rozjezd  
GRAND PRIX- PŘÍLOHA :

PŘÍLOHA 2b

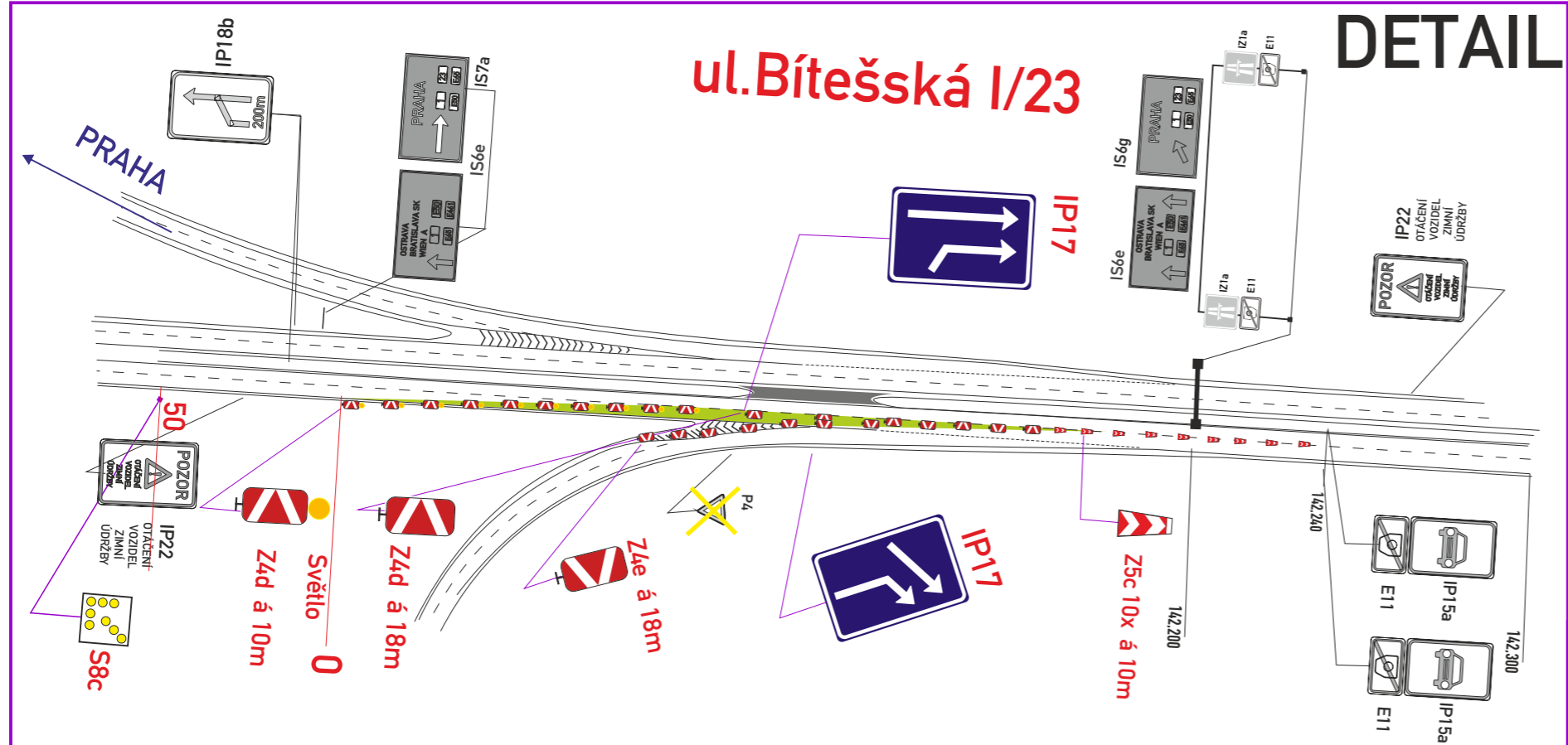
stanovuje MD

# EXIT 190 Brno-západ „Západní přivaděč,,



stanovuje Kú Jmk  
vyjádření ŘSD

stanovuje MD



## DETAIL

stanovuje MD

# Bítešská

Dopravní opatření



## Bítešská

GRAND PRIX- PŘÍLOHA:

PŘÍLOHA 17

Umístění a vyobrazení ZPI v km 177,480 vpravo:



Úsek: 2432A175022432A02005

Provozní staničení: 177 423 m

Kilometrovnikové staničení: 177 480 m



Druhý řádek alternativně: EXIT 178

Umístění a vyobrazení ZPI v km 192,000 vlevo:



Úsek: 2434A033102434A01102

Provozní staničení: 191 968 m

Kilometrovňkové staničení: 192 000 m



Druhý řádek alternativně: EXIT 190