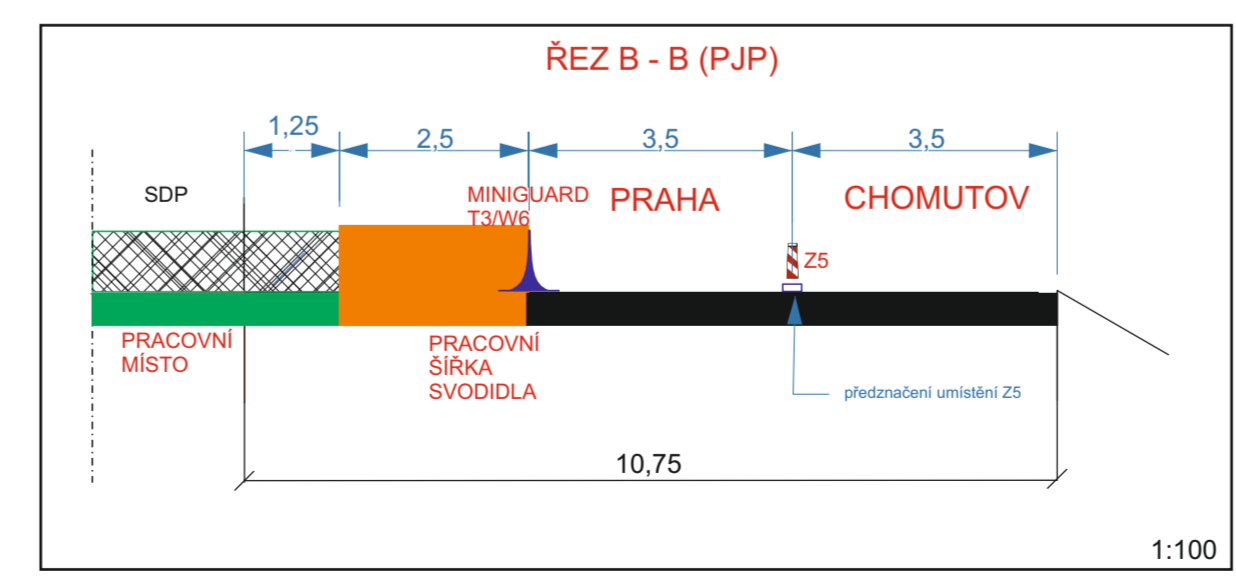
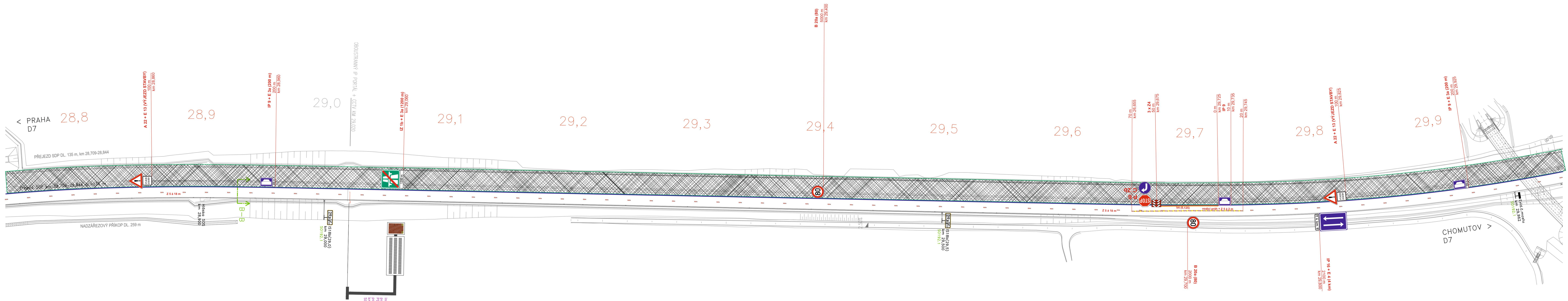




# Akce: dálnice D7 KUTROVICE - HR. StŘ. KR. ZPROVOZNĚNÍ PJP - PRÁCE V SDP

Příloha č: 2 - 28,8 - 29,8 km



**Legenda:**

- B 20a - přechodné dopravní značení
- B 20a - stávající dopravní značení
- B 20a - stávající rušené dopravní značení
- pracovní místo
- stávající vodorovné značení
- stávající přechodné vodorovné značení
- přechodné vodorovné značení - fólie s textilní mřížkou
- dočasné mobilní svodidlo

Investor: **Ředitelství silnic a dálnic ČR**  
Na Pankráci 56, 145 05 Praha 4

Souřadný systém: JTSK  
Výškový systém: Balt p.v.

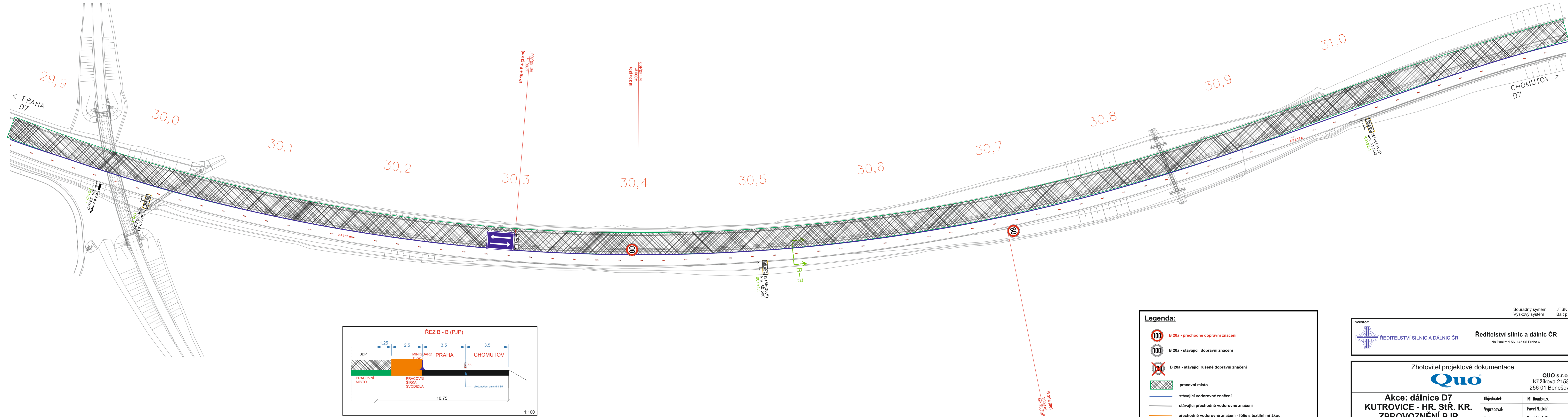
Zhotovitel projektové dokumentace: **QUO s.r.o.**  
Křížkova 2158  
256 01 Benešov

Objednatel:	MI Roads a.s.
Vypracoval:	Pavel Neckář
Zodp. projektant:	Pavel Neckář
Datum:	05/2026
Stupeň:	RDS

Příloha č: 2 - 28,8 - 29,8 km

# Akce: dálnice D7 KUTROVICE - HR. StŘ. KR. ZPROVOZNĚNÍ PJP - PRÁCE V SDP

Příloha č: 3 - 28,9 - 31,1 km



Investor: Ředitelství silnic a dálnic ČR  
 Souřadný systém: JTSK  
 Výškový systém: Balt p.v.

**Ředitelství silnic a dálnic ČR**  
 Na Pankráci 56, 145 05 Praha 4

Zhotovitel projektové dokumentace: **QUO s.r.o.**  
 Křížkova 2158, 256 01 Benešov

**Akce: dálnice D7 KUTROVICE - HR. StŘ. KR. ZPROVOZNĚNÍ PJP PRÁCE V SDP**

Objednatel:	MI Roads a.s.
Vypracoval:	Pavel Neckář
Zodp. projektant:	Pavel Neckář
Datum:	05/2026
Stupeň:	RDS

Příloha č: 3 - 29,9 - 31,1 km